

Folke- og bolig­­tællingen
1. januar 1981
L3

Danmarks
administrative
inddeling

3 - JUNI 1986
DANMARKS STATISTIK
BIBLIOTEKET

ISBN 87-501-0600-7 Alle publikationer vedrørende folke- og boligtællingen 1981

ISBN 87-501-0668-6 Danmarks administrative inddeling

Forord

Den foreliggende publikation er en fortsættelse af de publikationer, der gennem en lang årrække er udsendt med eet bind for hver 5-års folketælling, og som har til hovedopgave at meddele oversigter over landets administrative inddelinger med angivelse af folketal. Hertil kommer den vigtige opgave at ajourføre landets totale areal med specifikation på amtskommuner, kommuner og sogne samt landets byer og geografiske områder.

Publikationens tekstafsnit er relativt kort til fordel for anmærkninger til de enkelte tabeller om opbygning, begreber og anvendelse. For at lette orienteringen har publikationen kort over de enkelte amtskommuner med dels kommune- og sognegrænser indtegnet dels markering af amtskommunernes byer; tilsvarende er der kort over de enkelte stifter med provsti- og sognegrænser. (Kortene gengives med tilladelse af Geodætisk Institut). Publikationen afsluttes med et stednavne-register.

Danmarks Statistik bringer Kirkeministeriet, Matrikeldirektoratet og Geodætisk Institut sin bedste tak for bistand ved opklaring af problemer i forbindelse med inddelingerne og arealopmålingerne.

Publikationen er udarbejdet i Danmarks Statistiks 1. kontor af afdelingsleder Gunhild Michelsen og ekspeditionssekretær, cand. oecon. Poul Buch.

Danmarks Statistik i februar 1986

N. V. Skak-Nielsen

/ Lene Skotte

Pris: 120 kr. inkl. 22 % moms

Danmarks Statistiks Trykkeri

Udkommet maj 1986

Indholdsfortegnelse

Grøn skilleside - TEKSTAFDELING

1. Indledning	6
2. Tabellernes opgørelsestidspunkt	6
3. Stednavnenes retskrivning	6
4. Arealtal 1/1 1981	6
5. Folketal 1/1 1981 og 1/7 1976	6
6. Husstandstal 1/1 1981	6
7. Byer	7
8. Publikationens kortmateriale	7
9. Bilagsafdelingen	7
10. Strukturoplysninger for amtskommuner, kommuner sogne og byer	7
Tabel I-XIII	8

Lilla skilleside - TABELAFDELING, Tabel 1-3

Anmærkninger til tabel 1-3	18
1. Landsdele og beboede øer 1/1 1981	19
2. Overøvrighedskredse/amtskommuner 1/1 1981	22
3. Amtskommuner og kommuner 1/1 1981 (Sammen drag af tabel 4)	23

Gul skilleside - Tabel 4

4. Amtskommuner, kommuner, sogne og byer 1/1 1981	30
Anmærkninger til tabel 4	30
1 København, Frederiksberg kom. ..:kort & tabel	34
2 Københavns amtskommune	37
3 Frederiksborg "	41
4 Roskilde "	48
5 Vestsjællands "	54
6 Storstrøms "	64
7 Bornholms "	75
8 Fyns "	78
9 Sønderjyllands "	91
10 Ribe "	101
11 Vejle "	108
12 Ringkøbing "	117
13 Århus "	126
14 Viborg "	140
15 Nordjyllands "	151

Rød skilleside - Tabel 5

5. Stifter, provstier, pastorater, sogne og kirke-distrikter 1/1 1981	167
Anmærkninger til tabel 5	167
Kort over hvert stift	171
01 Københavns stift	186
02 Helsingør "	187
03 Roskilde "	189
04 Lolland-Falsters "	193
05 Fyns "	195
06 Haderslev "	198
07 Ribe "	200
08 Århus "	203
09 Viborg "	207
10 Ålborg "	211

Blå skilleside - Tabel 6-14

Anmærkninger til tabel 6-14	218
6. Retskredse 1/1 1981	220
7. Politikredse 1/1 1981	222
8. Udskrivningskredse 1/1 1981	223
9. Arbejdsformidlingsområder 1/1 1981	224
10. Amtsskatteinspektorer 1/1 1981	225
11. Skatte-kredse 1/1 1981	226

12. Skyld- og vurderingskredse	227
13. Tolddistrikter	228
14. Folketingsvalgkredse	229

Orange skilleside - Tabel 15

15. Krydstabel mellem amtskommuner/kommuner og andre administrative inddelinger 1/1 1981	233
Anmærkninger til tabel 15	233
1 København og Frederiksberg kommuner samt Københavns amtskommune	234
2-14 Frederiksborg-Nordjyllands amtskommuner ...	236

Grøn skilleside - BILAGSAFDELING, Bilag I

I. Byerne efter folketallets størrelse 1/1 1981 ...	264
Anmærkning til bilag I	264
Byerne på 17 størrelsesgrupper	
Hovedstadsområdet med 1 400 000 indbyggere ...	265
Byer med 5 000-199 999 indbyggere	265
" " 2 000- 4 999 "	266
" " 1 200- 1 999 "	267
" " 1 000- 1 199 "	268
" " 600- 999 "	269
" " 500- 599 "	270
" " 400- 499 "	271
" " 300- 399 "	272
" " 200- 299 "	274

Lilla skilleside - Bilag II

II. Administrative ændringer 2/7 1976-1/1 1984	278
II.01 Navneændringer for kommuner og sogne	278
II.02 Arealændringer for amtskom./kommuner og sogne	278
1. Revisionsrettelser og arealændringer ved opfyldning mv.	278
2. Grænseændringer mellem sogne og kommuner/ amtskommuner	280
II.03 Den kirkelige inddeling (2/12 1977-1/1 1984)	286
II.04 Retskredse	289
II.05 Udskrivningskredse	289
II.06 Arbejdsformidlingsområder	289
II.07 Amtsskatteinspektorer	289
II.08 Skatte-kredse	289
II.09 Tolddistrikter	290

Gul skilleside - Bilag III

III. Summary in English	292
-------------------------------	-----

Rød skilleside - STEDNAVNE-REGISTER

Anmærkninger til registret	298
A, B	299
C, D	301
E, F	302
G	303
H	305
I, J, K ...	308
L	310
M	311
N	312
O, P, R ...	313
S	314
T	318
U, V	320
Y, Z, Æ, Ø .	322
A	323

Signaturforklaring

Gentagelse	"
Nul	-
Mindre end 0,5 af den anvendte enhed	{ 0
Efter sagens natur kan tal ikke forekomme	0,0
Oplysning forekommer ikke

Tekstafdeling

Tekstafdeling med oversigtstabeller

1. Indledning

Den foreliggende publikation om Danmarks administrative inddeling indgår i publikationsserien om Folke- og Boligtællingen 1/1 1981.

Publikationen er samtidig en fortsættelse af den række af publikationer, som udsendes med ét bind for hver 5-års folketælling, og som har til hovedformål at meddele statusoversigter over de forskellige administrative inddelinger samt anføre en samlet redegørelse for de administrative ændringer i den mellemliggende periode. For hver af de administrative inddelinger meddeles summariske folketal og i tabel 1-4 tillige arealtal.

Publikationens hovedtabel er tabel 4, der omhandler landets amtskommunale og kommunale inddeling med specification af den enkelte kommunes sogne og dens byer.

Tabel 1-3 meddeler sammendrag af tabel 4 på henholdsvis Landsdele og beboede øer, Overøvrighedskredse/amtskommuner samt Amtskommuner og kommuner.

Tabel 5 omhandler landets kirkelige inddeling, og tabel 6-14 andre administrative inddelinger, som afviger fra den amtskommunale, mens tabel 15 er en krydstabel mellem Amtskommuner/kommuner og andre administrative inddelinger.

Periodens administrative ændringer er samlet i bilag II.

Farvede skilleblade er for at lette opslag i publikationen indskudt mellem tabellerne eller grupper af mindre tabeller samt iøvrigt ved bilag og register.

I tilknytning til skillebladene anføres anmærkninger til den følgende tabel - evt. gruppe af tabeller - til bilag og register, omhandlende fx begrebsdefinitioner, opbygning og anvendelse.

Bemærkninger af mere generel karakter er anført nedenfor.

2. Tabellernes opgørelsetidspunkt

Tidspunktet for statusoversigterne over de geografiske - landsdele og øer i tabel 1 samt byer i tabel 4 - og administrative inddelinger falder for alle denne publikations tabeller sammen med tællingstidspunktet 1/1 1981, mens det for tællingen 1/7 1976 afveg for tabel 5 om den kirkelige inddeling. Under hensyn til menighedsrådsvalgene den 8. november 1977 var statustidspunktet for den kirkelige inddeling forskudt til 1/12 1977.

De administrative ændringer i perioden, der fører fra en statusopgørelse i forrige publikation til den tilsvarende opgørelse i denne, er anført i publikationens bilag II.

3. Stednavnenes retsskrivning

Publikationen anvender konsekvent å og ks.

Under publikationens udarbejdelse har stednavneudvalget afsluttet en revideret fortegnelse med et bind om "Stednavnene i amterne vest for Lillebælt", København 1985. Denne reviderede fortegnelse er i sin helhed ikke kommet i betragtning.

4. Arealtal 1/1 1981

Arealtal er meddelt i tabel 1-4 og bilag I.

Danmarks Statistik ajourfører arealtallene for amter, kommuner, sogne, landsdele og øer på grundlag af Geodætisk Instituts landsopmåling 1953-59. Landsopmålin-

gen foretoges på Instituttets målebordsblade (1:20 000) fra årene 1900-54 og gav et samlet areal på 4 305 821 ha, hvoraf søer og vandløb (inklusive Vadehavet mellem Jylland og Rømø på 8203 ha) udgjorde 69 968 ha eller 1,6 pct. af det samlede areal.

Den samlede kystlinie opgjordes ved landsopmålingen til 7314 km og landegrænsen mod Tyskland til 67,7 km.

1/1 1981 er landets areal opgjort til 4 308 014 ha mod 4 307 674 ha 1/7 1976 (100 ha = 1 km²).

Tabel 4 meddeler for anden gang arealtal for landets byer, idet Danmarks Statistik efter at byafgrænsningen er foretaget på de specialkort, som kommunerne fremsender - jf. anm. 3.6 til tabel 4 - overføres grænserne til Geodætisk Instituts 4 cm-kort (1:25 000) og opmåler arealerne. Pr. 1/1 1981 er 1423 byer afgrænset og deres areal opgjort til 252 889 ha eller 5,9 pct. af landets areal.

5. Folketal 1/1 1981 og 1/7 1976

Tabel 1-4 og 14-15 omfatter begge folketal, mens tabel 5-13 kun har det førstnævnte.

Folketællingen 1/1 1981 er som tællingen 1/7 1976 opgjort med udgangspunkt i en udkørsel af Det centrale Personregister (CPR) og refererer til den personkreds, der var tilmeldt et kommunalt folkeregister 1/1 1981 (de jure befolkning).

Ifølge reglerne om de kommunale folkeregistre skal en person være tilmeldt det folkeregister, hvor han har fast bopæl - dvs. hvor han sædvanligvis overnatter, når han ikke er midlertidigt fraværende på grund af ferie, forretningsrejse og lign.

Reglerne indebærer endvidere, at tællingen omfatter søfolk i udenrigsfart med hjemsted i Danmark og danske diplomater med familie, der har ophold i udlandet, mens tællingen modsat ikke omfatter udenlandske diplomater med familie her i landet.

6. Husstandstal 1/1 1981

6.1 Tabel 2-4 og 15 anfører antal private husstande pr. 1/1 1981. Disse husstande omfatter ikke det samlede folketal, idet en del henhører under fælleshusholdninger, hvortil kommer personer tilmeldt et folkeregister, men uden fast bopæl - jf. nedenstående tabel, der er et uddrag af tabel 26 i landstabelværket vedrørende Folke- og boligtællingen 1/1 1981 (de understregede tal indgår i Danmarks administrative inddeling).

Folke- og boligtællingen 1/1 1981

	Folketal/ personer	Familier	Husstande m.v.
Totalt	5 123 989	2 513 773	2 079 588
A Private husstande	5 027 010	2 422 790	2 069 459
B Fælleshusholdninger	90 909	85 196	9 875
C Uden fast bopæl	6 070	5 787	254

Afgrænsningen af private husstande sker indirekte ved fastlæggelsen af fælleshusholdninger, der inddrager familiebegrebet.

En familie kan enten bestå af en enkelt person eller af flere personer, som bor på samme adresse og har bestemte

indbyrdes familierelationer:

- a) Et samboende ægtepar med eller uden hjemmeboende (sær- og fælles) børn under 26 år.
- b) Et papirløst samboende par med fælles hjemmeboende børn under 26 år og evt. særbørn under 26 år.
- c) En enlig person med eller uden hjemmeboende børn under 26 år.

Til denne gruppe regnes hjemmeboende børn på 26 år og derover samt hjemmeboende børn under 26 år, der er ugifte men selv har børn, eller gifte men ikke samboende med ægtefællen, eller forhen gifte. Hvad angår et papirløst samboende par, der ikke har fælles børn under 26 år, regnes et sådant par som 2 enlige.

Fælleshusholdninger er ved 1981-tællingen følgende:

- 1) Husstande, der bor i en bolig, som i boligregistret er anført som en fælleshusholdning.
- 2) Husstande med 4 eller flere familier, der bor på en adresse, der ifølge DSt's institutionsfortegnelse er adressen på en fælleshusholdning.
- 3) Husstande med 6 eller flere familier.

En husstand omfatter samtlige personer på samme adresse uanset familiær tilknytning, og der kan i de private husstande indgå til og med 5 familier ifølge det ovenstående.

6.2 De i tabellen under C anførte personer uden fast bopæl - som fx danske diplomater i udlandet, jf. 5 - har en speciel vejkode i kommunens folkeregister. For kommuner, der ikke er fuldt bymæssige (som Hovedstadsområdet kommuner er det, jf. 7) er disse personer registreret som boende i landdistrikt, samtidig med at de er tilregnet det sogn, hvor kommunens folkeregister ligger, og et sådant sogn vil i de fleste kommuner være fuldt bymæssigt, hvorved man får den ejendommelighed, at et sogn - som fx Århus Vor Frue sogn - har samme husstandstal i sognets bymæssige område som i sognet, mens folketallet er lavere i førstnævnte end i sidstnævnte område.

7. Byer

Oplysninger om de enkelte byer er dels meddelt i tabel 4, hvor de er sat i relation til kommunens sogne, og i bilag I, hvor byerne er anført efter folketallets størrelse pr. 1/1 1981.

Områder, der anses for bymæssige efter den gældende bydefinition, fastlægges i forbindelse med de enkelte tællinger. Ved 1981-tællingen anvendtes 1960-definitionen, der summarisk refereret definerer et bymæssigt område som en sammenhængende bebyggelse med mindst 200 indbyggere, og således at afstanden mellem husene normalt er højst 200 m. En nærmere omtale er givet i anm. 3 til tabel 4.

Hovedstadsområdet omfatter 1/1 1981 København og Frederiksberg samt 26 omliggende kommuner, der anses for ét samlet byområde.

Hovedstadsrådets forvaltningsområde, der omfatter Køben-

havn og Frederiksberg kommuner samt Københavns, Frederiksberg og Roskilde amtskommuner, benævnes Hovedstadsregionen i Danmarks Statistiks publikationer.

8. Publikationens kortmateriale

I tilknytning til tabel 4 er for hver amtskommune indsat 2 kort, hvor kort 1 viser kommune- og sognegrænserne og de tilsvarende stednavne, mens kort 2 i stedet for de lige nævnte stednavne har signaturer og stednavne for amtskommunens byer. Der er dog kun indsat ét kort for Københavns amtskommune visende sogne, da amtskommunen er fuldt bymæssig, mens et kort visende hele Hovedstadsregionen er anbragt forrest i tabellen. Endvidere må med hensyn til sognene anføres den undtagelse, at sognegrænserne i "gamle købstæder mv." ikke indgår på kortene, idet de ikke medtages på Geodætisk Instituts kort.

I tilknytning til tabel 5 indgår kort for hvert af de 10 stifter. Kortene indeholder stifts-, provsti- og sognegrænser, amtskommune- og kommunegrænser, sognenes stednavne og provsti-numre for det pågældende stifts provstier.

For sognene i de "gamle købstæder mv." gælder det samme som anført ovenfor vedrørende de amtskommunale kort, idet dog stiftskortet for København-Frederiksberg indeholder sognegrænser og tabellens pastoratsnumre (pastorater og sogne er her sammenfaldende).

9. Bilagsafdeling

Bilag I meddeler de enkelte byer i rækkefølge efter folketallets størrelse 1/1 1981.

Bilag II omhandler administrative ændringer ikrafttrådt i perioden 1/7 1976-1/1 1984, dog for tabel 5 ændringer i perioden 2/12 1977-1/1 1984. Bilaget er hovedinddelt efter tabel-numre - og for tabel 4 og 5's vedkommende underopdelt på amtskommuner henholdsvis stifter - og her indenfor efter ikrafttrædelsesdatoer.

10. Strukturoplysninger for amtskommuner, kommuner, sogne og byer

Tabel I belyser indenfor amtskommuner folketallets fordeling absolut og relativt på bygrupper og landdistrikt.

Tabel II-V belyser indenfor amtskommuner kommunernes gruppering efter henholdsvis folketal, bymæssighedsprocent, areal og befolkningstæthed.

Tabel VI, VIII og IX belyser indenfor amtskommuner sognenes gruppering efter henholdsvis Folketal, areal og befolkningstæthed, mens tabel VII indenfor stifter belyser sognenes gruppering efter folketal.

Tabel X og XII-XIII belyser indenfor amtskommuner byernes gruppering efter henholdsvis folketal, areal og befolkningstæthed, mens tabel XI belyser antal byer, folketal, areal og befolkningstæthed i de enkelte bygrupper.

Tabel I. Amtskommunerens folketal fordelt absolut og relativt på bygrupper og landdistrikt 1/1 1981 og 1/7 1976

	I alt	Hovedstadsområdet	Øvrige byer fordelt efter indbyggertal						Landdistrikt	
			20 000-199 999	10 000-19 999	5 000-9 999	2 000-4 999	1 000-1 999	200-999		
<u>Hele landet 1981</u>	<u>5 123 989</u>	<u>1 381 882</u>	<u>1 161 115</u>	<u>296 549</u>	<u>256 495</u>	<u>463 334</u>	<u>301 885</u>	<u>435 832</u>	<u>826 897</u>	
København, Frederiksberg	581 938	581 938	-	-	-	-	-	-	-	
Københavns amtskommune	624 684	624 684	-	-	-	-	-	-	-	
Frederiksborg "	329 992	117 058	69 509	25 143	31 376	27 516	11 153	19 972	28 265	
Roskilde "	203 246	58 202	65 342	-	-	24 544	22 274	11 137	21 747	
Vestsjællands "	278 592	.	49 117	47 258	25 849	24 112	21 071	32 864	78 321	
Storstrøms "	260 160	.	38 455	35 256	14 196	32 740	27 872	31 417	80 224	
Bornholms "	47 499	.	-	14 413	-	7 826	4 086	7 047	14 127	
Fyns "	453 626	.	160 493	27 530	18 327	70 864	32 545	49 363	94 504	
Sønderjyllands "	250 872	.	25 885	34 715	23 108	40 967	27 166	36 539	62 492	
Ribe "	213 503	.	70 220	10 888	29 657	18 120	13 822	24 407	46 389	
Vejle "	326 559	.	160 879	-	6 014	33 068	28 542	34 451	63 605	
Ringkøbing "	263 519	.	57 792	22 689	27 254	38 787	17 850	32 769	66 378	
Århus "	575 540	.	271 866	24 732	35 970	64 429	33 858	52 934	91 751	
Viborg "	231 758	.	28 648	31 503	15 536	13 506	27 736	39 608	75 221	
Nordjyllands "	482 501	.	162 909	22 422	29 208	66 855	33 910	63 324	103 873	
<u>Hele landet 1976</u>	<u>5 072 516</u>	<u>1 292 647</u>	<u>1 176 561</u>	<u>350 404</u>	<u>232 512</u>	<u>405 350</u>	<u>292 199</u>	<u>440 778</u>	<u>882 065</u>	
København, Frederiksberg	629 170	629 170	-	-	-	-	-	-	-	
Københavns amtskommune	630 476	605 664	-	15 517	5 984	-	-	1 446	1 865	
Frederiksborg "	310 212	57 813	69 381	37 141	44 887	33 491	14 296	20 419	32 784	
Roskilde "	190 772	.	90 278	10 177	5 178	23 821	23 333	13 140	24 845	
Vestsjællands "	269 811	.	27 336	66 591	19 972	20 479	22 300	31 487	81 646	
Storstrøms "	256 738	.	37 394	35 827	14 894	26 298	23 752	33 572	85 001	
Bornholms "	47 371	.	-	14 492	-	3 644	7 776	6 904	14 555	
Fyns "	447 130	.	161 642	26 790	17 534	62 801	25 154	50 845	102 364	
Sønderjyllands "	245 488	.	27 275	35 320	13 803	40 699	24 189	37 597	66 605	
Ribe "	207 037	.	69 688	10 688	22 275	18 529	13 063	23 054	49 740	
Vejle "	318 376	.	161 421	-	-	27 453	25 887	36 228	67 387	
Ringkøbing "	255 614	.	58 514	21 666	25 242	30 095	16 598	32 028	71 471	
Århus "	563 521	.	280 323	23 383	20 858	56 453	33 827	54 170	94 507	
Viborg "	227 859	.	27 825	31 064	14 396	10 635	24 429	39 347	80 163	
Nordjyllands "	472 941	.	165 484	21 748	27 489	50 952	37 595	60 541	109 132	
			100,0 pct.							
<u>Hele landet 1981</u>		<u>27,0</u>	<u>22,7</u>	<u>5,8</u>	<u>5,0</u>	<u>9,0</u>	<u>5,9</u>	<u>8,5</u>	<u>16,1</u>	
København, Frederiksberg		100,0	-	-	-	-	-	-	-	
Københavns amtskommune		100,0	-	-	-	-	-	-	-	
Frederiksborg "		35,5	21,1	7,6	9,5	8,3	3,4	6,0	8,6	
Roskilde "		28,6	32,1	-	-	12,1	11,0	5,5	10,7	
Vestsjællands "		.	17,6	17,0	9,3	8,6	7,6	11,8	28,1	
Storstrøms "		.	14,8	13,5	5,5	12,6	10,7	12,1	30,8	
Bornholms "		.	-	30,4	-	16,5	8,6	14,8	29,7	
Fyns "		.	35,4	6,1	4,0	15,6	7,2	10,9	20,8	
Sønderjyllands "		.	10,3	13,9	9,2	16,3	10,8	14,6	24,9	
Ribe "		.	32,9	5,1	13,9	8,5	6,5	11,4	21,7	
Vejle "		.	49,3	-	1,8	10,1	8,7	10,6	19,5	
Ringkøbing "		.	21,9	8,6	10,4	14,7	6,8	12,4	25,2	
Århus "		.	47,2	4,3	6,3	11,2	5,9	9,2	15,9	
Viborg "		.	12,4	13,6	6,7	5,8	12,0	17,1	32,4	
Nordjyllands "		.	33,8	4,6	6,1	13,9	7,0	13,1	21,5	
<u>Hele landet 1976</u>		<u>25,5</u>	<u>23,2</u>	<u>6,9</u>	<u>4,6</u>	<u>8,0</u>	<u>5,7</u>	<u>8,7</u>	<u>17,4</u>	

Anm. Hovedstadsområdet omfatter 1/1 1981 28 kommuner, der danner ét samlet byområde; kommunerne er specificeret i bilag I. Hovedstadsområdet blev 1/1 1980 udvidet med 7 kommuner, nemlig i Københavns amtskommune: Ishøj og Ledøje-Smørum, i Frederiksborg amtskommune: Allerød, Fredensborg-Humlebæk og Karlebo samt i Roskilde amtskommune: Greve og Solrød. Se i øvrigt anmærkningerne til tabel 4.

Tabel II. Kommunerne i de enkelte amtskommuner fordelt efter folketallets størrelse 1/1 1981

	Folketal	Kommunerne fordelt efter folketallets størrelse								
		I alt	Under 5000	5000-6999	7000-9999	10000-14999	15000-19999	20000-49999	50000-99999	100000-
Hele landet	5 123 989	276 ¹	18 ¹	54	68	52	31	38	11	4
Hovedstadsområdet	1 381 882	28	-	-	1	2	6	13	5	1
København, Frederiksberg	581 938	2	-	-	-	-	-	-	1	1
Københavns amtskommune	624 684	18	-	-	1	2	2	9	4	-
Frederiksborg " , del af ..	117 058	6	-	-	-	-	3	3	-	-
Roskilde " , " " ..	58 202	2	-	-	-	-	1	1	-	-
Frederiksborg " , " " ..	212 934	13	-	2	3	2	4	1	1	-
Roskilde " , " " ..	145 044	9	-	1	4	2	-	2	-	-
Vestsjællands "	278 592	23	1	7	5	5	1	4	-	-
Storstrøms "	260 160	24	3	7	5	5	2	2	-	-
Bornholms "	47 499	6 ¹	1 ¹	1	3	-	1	-	-	-
Fyns "	453 626	32	4	13	4	6	3	1	-	1
Sønderjyllands "	250 872	23	2	7	4	5	2	3	-	-
Ribe "	213 503	14	2	4	1	2	4	-	1	-
Vejle "	326 559	16	2	1	3	6	-	2	2	-
Ringkøbing "	263 519	18	1	4	5	2	3	2	1	-
Århus "	575 540	26	1	2	15	2	3	1	1	1
Viborg "	231 758	17	-	4	6	3	-	4	-	-
Nordjyllands "	482 501	27	1	1	9	10	2	3	-	1
Hele landet 1/7 1976	5 072 516	276 ¹	23 ¹	60	67	50	25	35	12	4
Heraf Hovedstadsområdet	1 292 647	21	-	-	-	2	2	10	6	1
København, Frederiksberg	629 170	2	-	-	-	-	-	-	1	1
Københavns amtskommune, del af ..	605 664	16	-	-	-	2	1	8	5	-
Frederiksborg " , " " ..	57 813	3	-	-	-	-	1	2	-	-

Anm. Vedrørende Hovedstadsområdet se anmærkningen til tabel I. De 2 mindste kommuner er Fanø (RIB) og Læsø (NDJ), hvis folketal 1/1 1981 var 2999 henholdsvis 2685.

¹ Inkl. Christiansø (129 personer 1/1 1981), der er udenfor kommunalinddelingen og administreres af Forsvarsmin.

Tabel III. Kommunerne i de enkelte amtskommuner fordelt efter bymæssighedsprocent 1/1 1981

	Gnstl. bymæssighedsprocent	Kommunerne fordelt efter den befolkningsandel, der bor i byer										
		I alt	Under 20	20-29,99	30-39,99	40-49,99	50-59,99	60-69,99	70-79,99	80-89,99	90-99,99	100
Hele landet	83,9	276 ¹	1 ¹	2	4	22	57	60	45	31	26	28
Hovedstadsområdet	100,0	28	-	-	-	-	-	-	-	-	-	28
Frederiksborg amtskom., del af	86,7	13	-	-	-	-	-	4	1	4	4	-
Roskilde " , " "	85,0	9	-	-	-	-	-	2	5	-	2	-
Vestsjællands "	71,9	23	-	-	1	3	6	4	4	4	1	-
Storstrøms "	69,2	24	-	2	1	5	6	4	2	1	3	-
Bornholms "	70,3	6 ¹	1 ¹	-	-	1	2	-	1	-	1	-
Fyns "	79,2	32	-	-	-	3	9	8	6	3	3	-
Sønderjyllands "	75,1	23	-	-	-	2	3	6	5	6	1	-
Ribe "	78,3	14	-	-	-	1	3	1	7	1	1	-
Vejle "	80,5	16	-	-	1	1	5	4	1	-	4	-
Ringkøbing "	74,8	18	-	-	-	1	4	5	3	5	-	-
Århus "	84,1	26	-	-	-	2	6	9	2	4	3	-
Viborg "	67,5	17	-	-	-	2	7	4	2	2	-	-
Nordjyllands "	78,5	27	-	-	1	1	6	9	6	1	3	-
Hele landet 1/7 1976	82,6	276 ¹	2 ¹	2	7	38	59	57	35	22	33	21

Anm. Hovedstadsområdet er specificeret i tabel II.

¹ Inkl. Christiansø, der er udenfor kommunalinddelingen og administreres af Forsvarsministeriet.

Tabel IV. Kommunerne i de enkelte amtskommuner fordelt efter arealets størrelse 1/1 1981

	Arealet i km ²	Kommunerne fordelt efter arealets størrelse i km ²									
		I alt	Under 20	20- 49	50- 99	100- 149	150- 199	200- 249	250- 299	300- 499	500-
<u>Hele landet</u>	<u>43 080,14</u>	<u>276</u> ¹	<u>10</u> ¹	<u>26</u>	<u>52</u>	<u>63</u>	<u>49</u>	<u>36</u>	<u>16</u>	<u>21</u>	<u>3</u>
Hovedstadsområdet	985,68	28	7	15	6	-	-	-	-	-	-
København, Frederiksberg	96,75	2	1	-	1	-	-	-	-	-	-
Københavns amtskommune	522,37	18	6	10	2	-	-	-	-	-	-
Frederiksberg " , del af	267,01	6	-	4	2	-	-	-	-	-	-
Roskilde " , del af	99,55	2	-	1	1	-	-	-	-	-	-
Frederiksberg " , del af	1 080,41	13	-	4	5	4	-	-	-	-	-
Roskilde " , del af	791,16	9	-	-	7	2	-	-	-	-	-
Vestsjællands "	2 984,13	23	-	1	6	10	5	-	1	-	-
Storstrøms "	3 397,66	24	-	1	1	13	8	1	-	-	-
Bornholms "	588,29	6	1	1	-	2	-	-	-	-	
Fyns "	3 485,52	32	2	2	13	8	5	1	-	1	-
Sønderjyllands "	3 929,78	23	-	1	5	6	2	3	3	3	-
Ribe "	3 131,54	14	-	-	1	1	3	4	3	2	-
Vejle "	2 996,59	16	-	-	2	5	3	3	1	2	-
Ringkøbing "	4 853,28	18	-	1	2	-	2	4	3	5	1
Århus "	4 560,72	26	-	-	3	9	5	6	2	1	-
Viborg "	4 122,45	17	-	-	1	1	4	5	2	3	1
Nordjyllands "	6 172,93	27	-	-	-	2	10	9	1	4	1
<u>Hele landet 1/7 1976</u>	<u>43 076,74</u>	<u>276</u> ¹	<u>10</u> ¹	<u>26</u>	<u>52</u>	<u>63</u>	<u>49</u>	<u>36</u>	<u>16</u>	<u>21</u>	<u>3</u>
Heraf Hovedstadsområdet	650,08	21	7	11	3	-	-	-	-	-	-

Anm. Vedrørende udvidelsen af Hovedstadsområdet se anmærkningen til tabel I.

De 2 kommuner med det mindste areal er Frederiksberg og Vallensbæk (KBH) med 8,77 henh. 8,79 km², mens de 2 kommuner med det største er Ålborg (NDJ) og Thisted (VIB) med 560,03 henh. 563,62 km².

¹ Inkl. Christiansø (areal 0,40 km²), der er udenfor kommunalinddelingen og administreres af Forsvarsministeriet.

Tabel V. Kommunerne i de enkelte amtskommuner fordelt efter befolkningstæthed 1/1 1981

	Gnstl. folketal pr. km ²	Kommunerne fordelt efter folketallet pr. km ²													
		I alt	Under 25	25- 49	50- 74	75- 99	100- 149	150- 199	200- 299	300- 399	400- 499	500- 599	600- 999	1000- 1999	2000-
<u>Hele landet</u>	<u>118,9</u>	<u>276</u> ¹	<u>3</u>	<u>72</u>	<u>81</u>	<u>26</u>	<u>28</u>	<u>11</u>	<u>14</u>	<u>7</u> ¹	<u>5</u>	<u>7</u>	<u>9</u>	<u>6</u>	<u>7</u>
Hovedstadsområdet	1402,0	28	-	-	-	-	-	-	-	-	-	-	-	-	-
København, Frederiksberg	6014,9	2	-	-	-	-	-	-	-	-	-	-	-	-	2
Københavns amtskom.	1195,9	18	-	-	-	-	-	1	-	-	2	4	6	5	
Frederiksberg " , del af	438,4	6	-	-	-	-	-	1	1	1	-	3	-	-	
Roskilde " , del af	584,7	2	-	-	-	-	-	-	-	1	-	1	-	-	
Frederiksberg " , del af	197,1	13	-	-	3	-	2	3	2	1	2	-	-	-	
Roskilde " , del af	183,3	9	-	-	-	4	2	1	1	-	-	-	1	-	
Vestsjællands "	93,4	23	-	2	10	5	2	3	1	-	-	-	-	-	
Storstrøms "	76,6	24	-	8	10	2	1	1	1	-	-	1	-	-	
Bornholms "	80,7	6	-	1	2	1	-	-	-	1	-	1	-	-	
Fyns "	130,1	32	-	3	13	6	4	-	4	1	-	1	-	-	
Sønderjyllands "	63,8	23	1	9	5	1	5	1	-	-	-	1	-	-	
Ribe "	68,2	14	1	6	6	-	-	-	-	1	-	-	-	-	
Vejle "	109,0	16	-	4	6	1	1	-	2	2	-	-	-	-	
Ringkøbing "	54,3	18	-	11	3	-	4	-	-	-	-	-	-	-	
Århus "	126,2	26	-	9	7	3	4	1	-	-	1	1	-	-	
Viborg "	56,2	17	-	9	6	-	2	-	-	-	-	-	-	-	
Nordjyllands "	78,2	27	1	10	10	3	1	1	1	-	-	-	-	-	
<u>Hele landet 1/7 1976</u>	<u>117,8</u>	<u>276</u> ¹	<u>3</u>	<u>80</u>	<u>76</u>	<u>25</u>	<u>26</u>	<u>11</u>	<u>14</u>	<u>10</u> ¹	<u>2</u>	<u>8</u>	<u>8</u>	<u>6</u>	<u>7</u>
Heraf Hovedstadsområdet	1988,4	21	-	-	-	-	-	-	-	-	-	2	6	6	7

Se anm. og note til tabel IV. - De 3 kommuner med den mindste befolkningstæthed er Blåvandshuk (RIB), Skærbæk (SDJ) og Læsø (NDJ) med henh. 16,2, 21,5 og 23,6, og de 3 med den største er Frederiksberg, København og Rødovre med henholdsvis 10053,2, 5612,3 og 3108,3.

Tabel VI. Sognene i de enkelte amtskommuner fordelt efter folketallets størrelse 1/1 1981

	I alt	Under 250	250-499	500-749	750-999	1000-1499	1500-1999	2000-2999	3000-3999	4000-5999	6000-7999	8000-9999	10000-14999	15000-19999	20000-25999
Hele landet	2091	154	336	286	201	279	140	185	106	139	107	64	80	11	3
Øerne ialt	881	53	117	107	74	108	52	83	52	73	56	39	54	10	3
København, Frederiksberg	81	-	-	-	-	-	-	8	7	15	21	14	15	1	-
Københavns amtskommune	68	-	-	2	1	-	1	1	1	13	14	11	17	4	3
Frederiksborg "	75	1	3	4	3	10	3	11	10	11	6	6	4	3	-
Roskilde "	68	3	9	8	3	9	4	9	6	7	5	3	1	1	-
Vestsjællands "	165	13	32	27	19	26	15	10	7	8	2	2	4	-	-
Storstrøms "	181	21	37	36	19	21	13	18	3	6	1	2	3	1	-
Bornholms "	22	1	-	1	3	7	2	4	3	-	-	-	1	-	-
Fyns "	221	14	36	29	26	35	14	22	15	13	7	1	9	-	-
Jylland ialt	1210	101	219	179	127	171	88	102	54	66	51	25	26	1	-
Sønderjyllands "	116	3	13	13	12	21	13	18	9	7	2	2	2	1	-
Ribe "	85	2	10	9	8	19	8	9	3	6	6	1	4	-	-
Vejle "	135	6	14	15	15	17	17	17	9	11	7	3	4	-	-
Ringkøbing "	140	8	25	23	17	18	7	16	9	7	6	2	2	-	-
Århus "	277	26	62	45	21	35	14	18	8	13	20	9	6	-	-
Viborg "	221	37	58	43	23	26	14	8	2	4	1	2	3	-	-
Nordjyllands "	236	19	37	31	31	35	15	16	14	18	9	6	5	-	-
Hele landet 1/7 1976	2057	134	336	300	208	282	157	165	98	124	87	61	83	16	6

Anm. For sogne, der er delt på kommuner, er sognedelene sammenlagt; ligger sognedelene i forskellige amtskommuner, er sognet tilregnet den amtskommune, der har den befolkningsmæssige største sognedel.

Tabel VII. Sognene 1/1 1981 og 1/12 1977 opgjort på stifter efter folketallets størrelse 1/1 1981 henh. 1/7 1976

	I alt	Uoplyst	Under 250	250-499	500-749	750-999	1000-1499	1500-1999	2000-2999	3000-3999	4000-5999	6000-7999	8000-9999	10000-14999	15000-19999	20000-25999
Hele landet 1981	2091	-	154	336	286	201	279	140	185	106	139	107	64	80	11	3
Københavns	108	-	1	-	1	3	7	2	12	10	16	21	16	17	1	1
Helsingør	138	-	1	3	6	4	10	4	12	11	23	20	15	20	7	2
Roskilde	313	-	22	53	49	32	47	25	29	16	17	8	7	7	1	-
Lolland-Falsters	101	-	15	25	22	9	9	7	8	-	4	-	-	1	1	-
Fyns	221	-	14	36	29	26	35	14	22	15	13	7	1	9	-	-
Haderslev	158	-	4	12	18	14	22	21	26	10	15	8	3	4	1	-
Ribe	194	-	7	29	23	27	39	15	20	10	10	8	2	4	-	-
Århus	321	-	29	72	52	26	38	17	22	11	14	21	11	8	-	-
Viborg	262	-	26	60	53	24	36	16	15	10	9	6	3	4	-	-
Ålborg	275	-	35	46	33	36	36	19	19	13	18	8	6	6	-	-
Hele landet 1977	2068	10	134	337	301	208	282	159	164	98	125	86	60	82	16	6
Københavns	108	1	1	-	1	3	5	5	6	9	16	23	19	15	2	2
Helsingør	136	3	1	3	6	5	9	7	12	11	19	17	10	25	5	3
Roskilde	307	-	21	56	49	33	47	29	22	16	13	5	6	7	3	-
Lolland-Falsters	102	-	14	23	23	11	11	8	6	-	4	-	-	1	1	-
Fyns	220	-	10	33	37	24	37	16	24	12	11	4	4	8	-	-
Haderslev	155	2	5	11	16	13	25	26	20	9	14	4	2	7	1	-
Ribe	189	1	7	25	27	27	36	17	20	8	8	8	2	1	1	1
Århus	321	2	24	70	56	33	38	18	22	9	17	13	9	8	2	-
Viborg	258	1	22	65	50	23	37	14	16	10	8	6	2	4	-	-
Ålborg	272	-	29	51	36	36	37	19	16	14	15	6	6	6	1	-

Anm. For sogne, der er delt på kommuner, er sognedelene sammenlagt. Nr Omme sogn, der er delt på Ribe og Viborg stifter 1/1 1981, er tilregnet Ribe stift, hvor hovedsognedelen ligger; yderligere 2 sogne var delt på de to stifter 1/12 1977. For sogne oprettet i perioden 1/7 1976-1/12 1977 foreligger folketallet kun undtagelsesvist pr. 1/7 1976.

Tabel VIII. Sognene i de enkelte amtskommuner fordelt efter arealets størrelse i km² pr. 1/1 1981 og 1/7 1976

	I alt	Under 2	2-5	6-9	10-14	15-19	20-24	25-29	30-34	35-39	40-44	45-49	50-59	60-69	70-79	80-89	90-99	100-129	130-159
Hele landet 1/1 1981	2091	97	188	283	386	315	245	154	115	92	51	43	46	31	17	11	9	5	3
København, Frederiksberg .	81	81 ¹	-	-	-	-	-	-	-	-	-	-	-	-	-	-	-	-	-
Københavns amtskommune ...	68	11	23	18	8	4	1	1	1	-	1	-	-	-	-	-	-	-	-
Frederiksberg " ...	75	-	13 ²	10	10	14	12	8	2	2	1	-	3	-	-	-	-	-	-
Roskilde " ...	68	1	7	17 ³	21	17	1	2	1	-	-	1	-	-	-	-	-	-	-
Vestsjællands " ...	165	-	6	27 ⁴	42 ⁵	37	21	14 ⁶	5	7	3	2	-	1	-	-	-	-	-
Storstrøms " ...	181	-	15 ⁷	18 ⁸	44	32	27	20	8	12	2	2	-	-	1	-	-	-	-
Bornholms " ...	22	2	3	2	-	1	2	4	3	1	-	-	2	1	1	-	-	-	-
Fyns " ...	221	-	26 ⁹	43	49	39	26	21	7	7	1	2	-	-	-	-	-	-	-
Sønderjyllands " ...	116	-	4 ¹⁰	1	11	17 ¹¹	14	8	18	5	9	5	14	3	3	2	1	1	-
Ribe " ...	85	-	7 ¹²	2	2	6	11 ¹³	12	10	7	7	6	4	1	2	3	4	-	1
Vejele " ...	135	-	15 ¹⁴	14 ¹⁵	36	18	14	3	9	12	4	1	2	2	1	3	-	-	1
Ringkøbing " ...	140	-	7	13 ¹⁶	14	11	16	9	15	10	5	9	9	10	5	1	4	1	1
Århus " ...	277	-	40 ¹⁷	54 ¹⁸	60	39	39	19	8	5	5	1	5	1	-	-	-	1	-
Viborg " ...	221	-	7	38	59	44 ¹⁹	31	15	11	7	3	-	2	2	-	2	-	-	-
Nordjyllands " ...	236	2	15 ²⁰	26 ²¹	30	36	30	18	17	17	10	14	5	10	4	-	-	2	-
Hele landet 1/7 1976	2057	94	163	285	382	312	243	155	114	91	51	43	44	32	18	11	9	7	3
København, Frederiksberg .	80	80 ¹	-	-	-	-	-	-	-	-	-	-	-	-	-	-	-	-	-
Københavns amtskommune ...	66	10	21	18	9	4	1	1	1	-	1	-	-	-	-	-	-	-	-
Frederiksberg " ...	72	-	9 ²	10	11	14	12	8	2	2	1	-	3	-	-	-	-	-	-
Roskilde " ...	65	-	5	16 ³	21	18	1	2	1	-	-	1	-	-	-	-	-	-	-
Vestsjællands " ...	165	-	6	27 ⁴	43 ⁵	36	21	14 ⁶	6	6	3	2	-	1	-	-	-	-	-
Storstrøms " ...	179	-	12	20 ^{7,8}	44	32	26	19	8	12	2	3	-	-	1	-	-	-	-
Bornholms " ...	22	2	3	2	-	1	2	4	3	1	-	-	2	1	1	-	-	-	-
Fyns " ...	220	-	26 ⁹	42	49	37	28	21	7	7	1	2	-	-	-	-	-	-	-
Sønderjyllands " ...	116	-	4 ¹⁰	1	11	17 ¹¹	14	8	18	5	8	6	14	3	3	2	1	1	-
Ribe " ...	81	-	-	6 ¹²	2	6	11 ¹³	11	9	7	8	4	5	2	2	3	4	-	1
Vejele " ...	131	-	12 ¹⁴	14 ¹⁵	33	19	15	3	9	12	4	1	2	2	1	3	-	-	1
Ringkøbing " ...	134	-	7	13 ¹⁶	13	8	16	8	15	10	6	7	6	10	6	1	4	3	1
Århus " ...	274	-	37 ¹⁷	54 ¹⁸	59	40	39	20	7	5	4	2	5	1	-	-	-	1	-
Viborg " ...	220	-	7	37	59	44 ¹⁹	28	17	11	8	3	-	2	2	-	2	-	-	-
Nordjyllands " ...	232	2	14 ²⁰	25 ²¹	28	36	29	19	17	16	10	15	5	10	4	-	-	2	-

Anm. 1: Sogne, der er delt på kommuner, er sammenlagt; vedrører delingen også amtskommunen, er sognet tilregnet den amtskommune, der har den befolkningsmæssige største sognedel. Totale arealtal for amtskommunen meddeles i tabel IV.

De 3 sogne med mindst areal er Christiansø, Hirsholmene (NDJ 813) og Søborgmagle (KBH 159) med henh. 0,40, 0,46 og 1,17 km², mens de 3 med størst areal er Grindsted (RIB 565), Ejstrup (VEJ 625) og Brande (RIN 653) med henh. 132,98, 138,20 og 156,76 km².

Anm. 2: Grænserne for sognene i de "gamle købstæder mv." indgår ikke på Geodætisk Instituts kort - jf. anm. til tabel 4 - og der foreligger derfor ikke arealopgørelser for de enkelte sogne, men kun for de "gamle købstæder" som helhed. I noterne anføres de "gamle købstæder" med antal sogne og gennemsnitligt areal i km².

NOTER vedrørende "købstad", antal sogne og gennemsnitligt areal i km² - jf. anm. 2.

	1981	1976		1981	1976		1981	1976	
¹ "Frederiksberg"	9	0,97	9	0,97	⁹ "Odense" ..	11	3,87	11	3,87
"København" ..	72	1,22	71	1,21	"Svendborg"	4	5,96	4	5,96
² "Helsingør" ..	3	3,38	3	3,84	¹⁰ "Sønderborg"	2	4,27	2	4,27
³ "Roskilde" ...	3	9,91	3	9,87	¹¹ "Haderslev"	2	17,01	2	17,01
⁴ "Kalundborg" .	2	7,29	2	7,29	¹² "Esbjerg" ..	6	5,27	5	6,32
"Korsør"	2	8,25	2	8,25	¹³ "Ribe"	2	22,40	2	22,42
⁵ "Holbæk"	2	10,13	2	10,13	¹⁴ "Vejele"	4	3,96	3	5,28
⁶ "Slagelse" ...	2	27,72	2	28,91	"Kolding" ..	4	4,11	3	5,43
⁷ "Næstved" ...	3	4,52	2	6,79	"Horsens" ..	3	4,16	3	4,16
⁸ "Nakskov"	2	8,74	2	8,74	¹⁵ "Fredericia"	4	6,91	4	6,90
					¹⁶ "Holstebro" ...	2	6,18	2	6,11
					¹⁷ "Herning"	4	6,90	4	6,90
					"Århus"	10	2,31	10	2,31
					"Randers"	4	4,31	4	4,31
					¹⁸ "Silkeborg" ...	3	9,31	3	9,31
					¹⁹ "Viborg"	3	19,53	3	19,53
					²⁰ "Ålborg"	10	5,18	9	5,72
					²¹ "Frederikshavn"	3	6,07	3	6,07

Tabel IX. Sognene i de enkelte amtskommuner fordelt efter befolkningstæthed 1/1 1981 og 1/7 1976

	Sognene fordelt efter folketallet pr. km ²															
	I alt	Under 20	20-29	30-39	40-49	50-59	60-79	80-99	100-199	200-499	500-999	1000-1499	1500-1999	2000-2999	3000-4999	5000-
Hele landet 1/1 1981	2091	173	358	323	223	135	158	91	177	123	89	56	32	40	30	83
København, Frederiksberg	81	-	-	-	-	-	-	-	-	-	-	-	-	-	-	81 ¹
Københavns amtskommune	68	-	-	-	-	1	-	3	1	3	12	8	8	13	17	2
Frederiksborg "	75	-	-	4	3	6	7	7	17	9	10	7	1	4 ²	-	-
Roskilde "	68	1	2	5	6	6	5	5	18	9	3	6 ³	-	1	1	-
Vestsjællands "	165	6	22	36	27	6	26	9	16	7	10 ^{4,5}	-	-	-	-	-
Storstrøms "	181	16	36	44	20	11	15	11	13	7	5 ⁶	-	3 ⁷	-	-	-
Bornholms "	22	-	3	5	3	1	1	1	1	3	3	1	-	-	-	-
Fyns "	221	7	16	38	32	16	32	12	22	22	8 ⁸	4	1	11 ⁹	-	-
Sønderjyllands "	116	12	31	13	13	10	8	8	10	3	6 ¹⁰	-	-	2 ¹¹	-	-
Ribe "	85	11	24	16	4	8	5	1	3	5 ¹²	-	7 ¹³	1	-	-	-
Vejle "	135	6	17	21	16	12	15	5	13	11	3	4 ¹⁴	9 ^{15,16}	3 ¹⁷	-	-
Ringkøbing "	140	32	35	27	4	9	4	4	10	5	4 ¹⁸	2	4 ¹⁹	-	-	-
Århus "	277	14	59	42	32	19	19	8	29	18	13 ²⁰	2	5	6 ²¹	11 ²²	-
Viborg "	221	36	57	40	30	18	9	7	8	12 ²³	4	-	-	-	-	-
Nordjyllands "	236	32	56	32	33	12	12	10	16	9	8	15 ²⁴	-	-	1	-
Hele landet 1/7 1976	2057	153	348	333	247	135	172	95	166	102	83	42	29	44	24	84
København, Frederiksberg	80	-	-	-	-	-	-	-	-	-	-	-	-	-	-	80 ¹
Københavns amtskommune	66	-	-	1	-	-	-	2	2	4	12	5	8	16	12	4
Frederiksborg "	72	-	-	5	2	5	10	7	15	11	6	7	-	4 ²	-	-
Roskilde "	65	-	2	5	7	7	7	7	14	6	6	3 ³	1	-	-	-
Vestsjællands "	165	4	20	39	26	14	24	7	15	8 ⁴	8 ⁵	-	-	-	-	-
Storstrøms "	179	15	32	43	25	17	12	11	11	7	4 ⁶	-	2 ⁷	-	-	-
Bornholms "	22	-	3	5	3	1	2	-	1	3	3	1	-	-	-	-
Fyns "	220	4	18	28	38	18	39	11	21	19	8 ⁸	4	1	11 ⁹	-	-
Sønderjyllands "	116	10	36	12	13	11	8	7	9	2	6 ¹⁰	-	-	2 ¹¹	-	-
Ribe "	81	10	27	12	8	4	5	2	4	4 ¹²	-	-	5 ¹³	-	-	-
Vejle "	131	5	15	25	18	10	16	6	13	7	2	5 ¹⁴	3 ¹⁵	6 ^{16,17}	-	-
Ringkøbing "	134	31	28	31	8	6	5	4	8	3	4 ¹⁸	2	4 ¹⁹	-	-	-
Århus "	274	12	57	43	36	17	19	12	32	12	11 ²⁰	2	5	5 ²¹	11 ²²	-
Viborg "	220	33	54	44	34	15	9	9	9	9 ²³	4	-	-	-	-	-
Nordjyllands "	232	29	56	40	29	10	16	10	12	7	9	13 ²⁴	-	-	1	-

Anm. 1: Sogne, der er delt på kommuner, er sammenlagt; vedrører delingen også amtskommunen, er sognet tilregnet den amtskommune, der har den befolkningsmæssige største sognedel. Gennemsnitlig befolkningstæthed for amtskommunen er meddelt i tabel V. - Af de 173 sogne i 1981 med en befolkningstæthed under 20,0 er 18 under 10,0 - nemlig 1 i VSJ, 1 i SDJ, 2 i RIB, 5 i RIN, 2 i ÅRH, 6 i VIB og 1 i NDJ - og Lodbjerg sogn i Sydthy kommune (VIB) er lavest med 1,7.

Anm. 2: Grænserne for sognene i de "gamle købstæder mv" indgår ikke på Geodætisk Instituts kort - jf. anm. til tabel 4 - og der foreligger derfor ikke arealopgørelser for de enkelte sogne, men kun for de "gamle købstæder" som helhed. I noterne anføres de "gamle købstæder" med antal sogne og gennemsnitlig befolkningstæthed.

NOTER vedrørende "købstad", antal sogne og gennemsnitligt folketal pr. km² - jf. anm. 2.

	1981		1976			1981		1976	
¹ "København" ...	72	5612,3	71	6228,2	¹² "Ribe"	2	208,8	2	200,1
"Frederiksberg"	9	10053,2	9	10517,6	¹³ "Esbjerg"	6	1485,2	5	1583,1
² "Helsingør" ...	3	2475,8	3	2706,7	¹⁴ "Fredericia" ..	4	1074,7	4	1141,0
³ "Roskilde"	3	1204,9	3	1248,6	¹⁵ "Vejle"	4	1593,0	3	1756,4
⁴ "Slagelse"	2	524,5	2	488,1	¹⁶ "Kolding"	4	1951,9	3	2055,7
⁵ "Kalundborg" ..	2	656,2	2	697,2	¹⁷ "Horsens"	3	2141,9	3	2334,8
"Holbæk"	2	931,3	2	904,8	¹⁸ "Herning"	4	931,0	4	999,7
"Korsør"	2	931,0	2	939,3	¹⁹ "Holstebro" ...	2	1627,0	2	1784,7
⁶ "Nakskov"	2	936,1	2	948,8	²⁰ "Silkeborg" ...	3	840,8	3	890,1
⁷ "Næstved"	3	1778,7	2	1752,9	²¹ "Randers"	4	2120,1	4	2271,3
⁸ "Svendborg" ...	4	937,0	4	942,7	²² "Århus"	10	3706,0	10	3958,3
⁹ "Odense"	11	2017,0	11	2133,5	²³ "Viborg"	3	420,3	3	418,6
¹⁰ "Haderslev" ...	2	563,0	2	589,1	²⁴ "Frederikshavn"	3	1374,8	3	1399,6
¹¹ "Sønderborg" ..	2	2325,4	2	2547,2	"Ålborg"	10	1381,4	9	1452,2

Tabel X. Byerne i de enkelte amtskommuner fordelt efter folketallets størrelse 1/1 1981 og 1/7 1976

	Folke- tallet ialt	Byerne fordelt efter folketallets størrelse															
		I alt	200- 299	300- 399	400- 499	500- 599	600- 799	800- 999	1000- 1199	1200- 1499	1500- 1999	2000- 2999	3000- 4999	5000- 9999	10000- 19999	20000- 49999	50000- 99999
<u>Hele landet 1981</u>	<u>4297092</u>	<u>1423</u>	<u>318</u>	<u>185</u>	<u>125</u>	<u>119</u>	<u>138</u>	<u>86</u>	<u>65</u>	<u>75</u>	<u>74</u>	<u>93</u>	<u>62</u>	<u>37</u>	<u>21</u>	<u>19</u>	<u>6</u>
Hovedstadsområdet	1381882	1	-	-	-	-	-	-	-	-	-	-	-	-	-	-	1
Frederiksb. amtsk. iøv.	184669	65	10	5	6	4	9	5	1	6	1	6	3	5	2	2	-
Roskilde " "	123297	46	4	5	2	5	3	3	2	4	8	5	3	-	-	2	-
Vestsjællands "	200271	106	25	15	10	5	14	5	3	4	7	6	3	4	3	2	-
Storstrøms "	179936	111	26	15	12	11	8	3	9	5	6	6	5	2	2	1	-
Bornholms "	33372	22	6	2	-	1	5	1	2	-	1	2	1	-	1	-	-
Fyns "	359122	172	46	27	11	11	15	8	10	5	9	13	10	3	2	1	1
Sønderjyll. "	188380	124	28	13	14	14	11	4	7	7	6	9	5	3	2	1	-
Ribe "	167114	66	9	5	8	3	9	10	2	5	3	3	3	4	1	-	1
Vejle "	262954	106	17	12	10	15	5	11	7	6	7	6	5	1	-	4	-
Ringkøbing "	197141	113	31	15	9	11	10	3	4	6	3	7	6	4	2	2	-
Århus "	483789	178	47	24	14	6	22	10	6	9	9	12	9	5	2	1	2
Viborg "	156537	122	30	19	10	12	14	6	8	8	5	4	1	2	2	1	-
Nordjyllands "	378628	191	39	28	19	21	13	17	4	10	9	14	8	4	2	2	1
<u>Hele landet 1976</u>	<u>4190451</u>	<u>1442</u>	<u>325</u>	<u>210</u>	<u>149</u>	<u>108</u>	<u>148</u>	<u>68</u>	<u>77</u>	<u>61</u>	<u>73</u>	<u>87</u>	<u>50</u>	<u>35</u>	<u>25</u>	<u>20</u>	<u>6</u>
Hovedstadsområdet	1292647	1	-	-	-	-	-	-	-	-	-	-	-	-	-	-	1
Københavns amtsk. iøv.	22947	4	-	-	-	-	2	-	-	-	-	-	-	1	1	-	-
Frederiksborg " "	219615	76	12	7	8	3	10	3	2	5	3	5	6	7	3	2	-
Roskilde "	165927	58	8	6	4	4	5	2	5	4	7	5	3	1	1	3	-
Vestsjællands "	188165	105	26	13	13	10	7	5	5	4	7	5	2	3	4	1	-
Storstrøms "	171737	111	28	15	15	9	11	2	6	6	5	7	2	2	2	1	-
Bornholms "	32816	23	7	2	-	3	3	1	1	1	3	-	1	-	1	-	-
Fyns "	344766	166	40	33	11	7	16	11	8	6	5	17	5	3	2	1	1
Sønderjyll. "	178883	124	26	20	15	10	13	3	7	7	4	9	5	2	2	1	-
Ribe "	157297	65	8	10	6	5	7	8	6	2	2	3	3	3	1	-	1
Vejle "	250989	106	17	17	10	10	12	9	7	3	8	5	4	-	-	4	-
Ringkøbing "	184143	108	28	16	10	7	13	3	3	4	5	9	2	4	2	2	-
Århus "	469014	181	52	23	13	16	20	6	10	5	10	10	8	3	2	1	2
Viborg "	147696	121	29	18	20	11	10	5	9	7	3	3	1	2	2	1	-
Nordjyllands "	363809	193	44	30	24	13	19	10	8	7	11	9	8	4	2	3	1

Anm. 1: Hovedstadsområdets befolkningsandel af de enkelte amtskommuner er oplyst i tabel I.

Ved 1981-tællingen afgrænsedes 1423 bymæssige bebyggelser (200 indbyggere og derover - jf. anm. 3 til tabel 4) mod ved 1976-tællingen 1442. Hovedstadsområdet, der udgør ét samlet byområde, omfatter 28 kommuner pr. 1/1 1981 mod 21 pr. 1/7 1976, og overførslen af 7 kommuner til området (jf. anm. til tabel I) - med et samlet folketal 1/1 1981 henholdsvis 1/7 1976 på 144 770 og 124 788 - medfører, at 22 byer er gledet ud ved 1981-opgørelsen; de 22 byer havde ved 1976-opgørelsen et samlet folketal på 115 223 og 3 af byerne lå i størrelsesgruppen 10000-19999, mens den største havde et folketal på 22 700. Endvidere er i perioden mellem de to tællinger 5 byer vokset sammen med andre bysamfund, Ålborg og Nørresundby (1/7 1976: 94 994 henholdsvis 22 339) er ved den seneste tælling opgjort som én by mod tidligere to, 34 tidligere byer er faldet under bygrænsen på 200 indbyggere og 43 nye byer er kommet til.

3 byer - Stenløse (FRB), Guldborg (SST) og Balle (ARH) ligger i to kommuner, men er opgjort som helhed.

Anm. 2: Arealet er ikke afgrænset ved 1981-tællingen for 2 institutioner - Den kellerske Institution i Børkop kommune (VEJ), og Statshospitalet i Brønderslev kommune (NDJ) - der er opgjort som byer. Ved 1976-tællingen gælder det samme for Den kellerske Institution, mens arealet ikke har kunnet opgøres for 41 byer på grund af mangler ved det indgåede materiale fra 13 kommuner; de ialt 42 byer, der havde et samlet folketal på 15 932, fordelte sig med 1 på størrelsesgruppen 1000-1199 samt henholdsvis 3, 5, 6, 11 og 16 på de 5 mindste størrelsesgrupper.

Tabel XI. Bygruppernes antal byer, folketal, areal og folketal pr, km² 1/1 1981 og 1/7 1976

	Antal byer	Folketal	Areal i km ²	Folketal pr. km ²	Relative tal		
	Kol.1	Kol.2	Kol.3	Kol.4	Kol.1	Kol.2	Kol.3
<u>Ialt byer 1981</u>	<u>1423</u>	<u>4 297 092</u>	<u>2528,89</u>	<u>1699,2</u>	<u>100,0</u>	<u>100,0</u>	<u>100,0</u>
Hovedstadsområdet (28 kommuner)	1	1 381 882	985,68	1402,0	0,1	32,2	39,0
100 000-199 999 indbyggere	3	432 806	159,28	2717,3	0,2	10,1	6,3
50 000- 99 999 "	2	126 924	51,94	2443,7	0,1	2,9	2,1
20 000- 49 999 "	19	601 385	269,77	2229,3	1,3	14,0	10,7
10 000- 19 999 "	21	296 549	150,23	1974,0	1,5	6,9	5,9
5 000- 9 999 "	37	256 495	142,58	1799,0	2,6	6,0	5,6
3 000- 4 999 "	62	234 420	124,41	1884,3	4,4	5,5	4,9
2 000- 2 999 "	93	228 914	131,45	1741,5	6,5	5,3	5,2
1 500- 1 999 "	74	130 113	74,99	1735,1	5,2	3,0	3,0
1 200- 1 499 "	75	100 539	66,44	1513,2	5,3	2,3	2,6
1 000- 1 199 "	65	71 233	46,76	1523,4	4,6	1,7	1,9
800- 999 "	86	76 363	48,66	1569,3	6,0	1,8	1,9
600- 799 "	138	96 276	66,12	1456,1	9,7	2,2	2,6
500- 599 "	119	65 135	46,43	1402,9	8,4	1,5	1,8
400- 499 "	125	55 553	42,96	1293,1	8,8	1,3	1,7
300- 399 "	185	64 520	50,55	1276,4	13,0	1,5	2,0
200- 299 "	318	77 985	70,64	1104,0	22,3	1,8	2,8
<u>Ialt byer 1/7 1976</u>	<u>1442</u>	<u>4 190 451</u>	<u>2154,67</u>	<u>1944,8</u>	<u>100,0</u>	<u>100,0</u>	<u>100,0</u>
Hovedstadsområdet (21 kommuner)	1	1 292 647	650,08	1988,4	0,1	30,9	30,2
100 000-199 999 indbyggere	2	327 764	111,57	2937,7	0,2	7,8	5,2
50 000- 99 999 "	3	223 203	84,77	2633,0	0,2	5,3	3,9
20 000- 49 999 "	20	625 594	267,52	2338,5	1,4	14,9	12,4
10 000- 19 999 "	25	350 404	169,47	2067,6	1,7	8,4	7,9
5 000- 9 999 "	35	232 512	128,21	1813,5	2,4	5,6	6,0
3 000- 4 999 "	50	190 278	101,71	1870,8	3,5	4,6	4,7
2 000- 2 999 "	87	215 072	121,93	1763,9	6,0	5,1	5,7
1 500- 1 999 "	73	126 162	77,65	1624,8	5,1	3,0	3,6
1 200- 1 499 "	61	80 681	54,81	1472,0	4,2	1,9	2,5
1 000- 1 199 "	77	85 356	57,66	1480,3	5,3	2,0	2,7
800- 999 "	68	60 107	40,85	1471,4	4,7	1,4	1,9
600- 799 "	148	103 532	71,95	1438,9	10,3	2,5	3,3
500- 599 "	108	58 803	41,63	1412,5	7,5	1,4	1,9
400- 499 "	149	66 822	50,23	1330,3	10,3	1,6	2,3
300- 399 "	210	72 764	56,24	1293,8	14,6	1,7	2,6
200- 299 "	325	78 750	68,39	1151,5	22,5	1,9	3,2

Anm. Tabellen meddeler totaltallene for grupperingerne i bilag I, hvor byerne i tabel 4 er ordnet i rækkefølge efter folketallets størrelse. Byernes samlede areal udgør 5,9 henholdsvis 5,0 pct. af landets areal i 1981 og 1976.

Iøvrigt henvises til anmærkningerne til tabel X.

Tabel XII. Byerne i de enkelte amtskommuner fordelt efter arealets størrelse i km² pr. 1/1 1981

	I alt areal i km ²	Byerne fordelt efter arealets størrelse i km ²														
		I alt	Uop- lyst	Under 0,2	0,2- 0,29	0,3- 0,39	0,4- 0,49	0,5- 0,59	0,6- 0,79	0,8- 0,99	1,0- 1,39	1,4- 1,99	2,0- 4,9	5,0- 14,9	15,0- 59,9	985 ¹
Hele landet	2528,89	1423	2	144	335	210	139	99	121	77	109	66	71	38	11	1
Hovedstadsområdet	985,68	1	-	-	-	-	-	-	-	-	-	-	-	-	-	1
Frederiksborg amtskom. iøv.	96,18	65	-	8	14	7	6	4	2	3	5	3	8	4	1	-
Roskilde " iøv.	57,71	46	-	3	7	6	3	4	5	3	8	4	1	2	-	-
Vestsjællands "	110,88	106	-	10	29	15	9	6	9	6	7	5	5	5	-	-
Storstrøms "	99,39	111	-	11	27	15	9	11	11	6	7	7	3	4	-	-
Bornholms "	16,63	22	-	5	4	1	2	2	3	1	2	1	-	1	-	-
Fyns "	192,04	172	-	18	39	31	11	12	14	8	16	11	8	3	1	-
Sønderjyllands "	123,14	124	-	5	23	12	23	11	12	8	12	8	7	3	-	-
Ribe "	95,83	66	-	4	9	10	7	6	9	3	8	2	4	3	1	-
Vejle "	142,36	106	1	6	24	19	9	7	9	8	8	5	6	1	3	-
Ringkøbing "	107,89	113	-	15	36	14	8	7	7	4	10	2	6	3	1	-
Århus "	216,89	178	-	22	45	24	17	10	18	11	8	8	10	2	3	-
Viborg "	98,17	122	-	14	32	22	16	5	11	8	3	5	2	4	-	-
Nordjyllands "	186,10	191	1	23	46	34	19	14	11	8	15	5	11	3	1	-
Hele landet 1/7 1976	2154,67	1442	42	149	325	201	141	91	132	77	106	61	68	37	11	1 ¹
Heraf Hovedstadsområdet	650,08	1	-	-	-	-	-	-	-	-	-	-	-	-	-	1 ¹

Anm. Se anmærkningerne til tabel X.

Af de 144 byer med et areal på under 0,2 km², ligger 4 under 0,1 km² og Møllevangen by i Rønne kommune (BOR) lavest med 0,06 km². Af de 11 byer med et areal på 15,0-59,9 km², er Ålborg, Odense og Århus byer (i kommunerne af samme navn) størst med henholdsvis 44,17, 56,70 og 58,41 km².

¹ 650 km² pr. 1/7 1976.

Tabel XIII. Byerne i de enkelte amtskommuner fordelt efter befolkningstæthed 1/1 1981

	Gnstl. folketal pr. km ²	Byerne fordelt efter folketal pr. km ²														
		I alt	Uop- lyst	Under 1000	1000- 1099	1100- 1199	1200- 1299	1300- 1399	1400- 1499	1500- 1599	1600- 1799	1800- 1999	2000- 2499	2500- 2999	3000- 3999	4000-
Hele landet	1699,2	1423	2	158	91	112	117	134	119	128	201	134	181	39	5	2
Hovedstadsområdet	1402,0	1	-	-	-	-	-	-	1	-	-	-	-	-	-	-
Frederiksborg amtskom. iøv.	1920,0	65	-	3	1	3	5	4	8	4	11	7	15	3	1	-
Roskilde " iøv.	2136,5	46	-	4	-	2	-	1	4	2	10	7	14	2	-	-
Vestsjællands "	1806,2	106	-	11	4	10	11	7	3	16	15	16	11	2	-	-
Storstrøms "	1810,4	111	-	20	4	9	8	12	10	12	11	14	9	2	-	-
Bornholms "	2006,7	22	-	-	-	3	2	3	2	1	1	3	5	1	1	-
Fyns "	1870,0	172	-	27	18	15	16	16	10	15	19	15	15	6	-	-
Sønderjyllands "	1529,8	124	-	31	17	13	17	13	9	4	10	5	5	-	-	-
Ribe "	1743,9	66	-	7	2	3	7	5	8	12	15	1	5	1	-	-
Vejle "	1847,1	106	1	9	5	12	9	11	14	5	18	5	15	2	-	-
Ringkøbing "	1827,2	113	-	7	9	10	8	12	7	8	19	6	17	7	1	2
Århus "	2230,6	178	-	17	16	12	13	18	13	16	24	15	26	6	2	-
Viborg "	1594,6	122	-	12	8	9	11	13	14	18	16	16	4	1	-	-
Nordjyllands "	2034,5	191	1	10	7	11	10	19	16	15	32	24	40	6	-	-
Hele landet 1/7 1976	1944,8	1442	42	182	104	108	126	141	121	108	187	132	139	37	12	3
Heraf Hovedstadsområdet ..	1988,4	1	-	-	-	-	-	-	-	-	-	1	-	-	-	-

Anm. Se anmærkningerne til tabel X.

Af de 158 byer med en befolkningstæthed på under 1000, har 7 byer under 500, og de 3 laveste er Egsmark by i Ebeltoft kom.(ARH), Tisvilde by i Helsingør kom.(FRB) og Helnæs by i Assens kom.(FYN) med en befolkningstæthed på henholdsvis 364,2, 311,2 og 291,7. Højest befolkningstæthed har Hvide Sande by i Holmsland kom.(RIN) og Gullestrup by i Herning kom.(RIN) med 5166,7 henholdsvis 5270,0.

Tabelafdeling

Tabel 1-3

Tabellerne 1-3

Tabel 1. Landsdele og beboede øer 1/1 1981

1. Tabellens opbygning

1.1. Tabellen er for halvøen Jylland og de større øer et sammendrag af tabel 4, mens den for de mindre øer giver en opsplitning af denne tabels sogneoplysninger.

Tabellen har 5 afsnit: 1) Sjællandske øgruppe, 2) Lolland-falsterske øgruppe, 3) Bornholmske øgruppe, 4) Fynske ø-gruppe og 5) Jylland.

Hver gruppe indledes med 1 eller 2 hovedøer, og derefter følger øvrige beboede øer i alfabetisk rækkefølge.

1.2 Amtskommunalt/kommunalt tilhørsforhold er anført i krydskolonnerne til højre i tabellen. Markeringen "x" benyttes, hvor hele kommunen ligger på den pågældende ø, ellers markeringen "+".

For den jyske halvø og øerne Sjælland, Fyn og Vendsyssel-Thy medtages ikke kommuner, der alene har tilknytning til den pågældende halvø/ø - jf. noterne.

Sognenummer i den pågældende kommune (jf. tabel 4) er anført i en parentes i forspalten for øer, der ligger i eller udgør én kommune. Et stiptet sogne-nr. angiver, at øen udgør en sognedel - evt. kan flere ubeboede øer udgøre den øvrige sognedel (jf. Stat. Medd. 1968 nr. 4: Danmarks areal, tabel III).

2. Tabeloplysninger

Tabellen anfører arealtal 1/1 1981 samt folketal 1/1 1981 og 1/7 1976. I forhold til tabel 4 medtages således ikke husstandstal 1/1 1981 og heller ikke heraf-tal for bymæssige områder.

Tabel 2. Overøvrighedskredse/amtsskommuner 1/1 1981

1. Tabellens opbygning

Tabellen samdrager tabel 4's oplysninger på overøvrighedskredse/amtsskommuner.

Københavns kommune er udenfor den amtsskommunale inddeling og udgør et særskilt overøvrighedsområde, der forvaltes af Københavns overpræsidium. Også Frederiksberg kommune er udenfor den amtsskommunale inddeling, men hører i overøvrighedsmæssig henseende til Københavns amt. Landet er i øvrigt - fra 1/4 1970 - opdelt i 14 amter og amtsskommuner, hvis områder er ens - bortset fra Københavns amt og amtsskommune.

Amtmanden er Statens lokale repræsentant og var før 1/4 1970 formand for amtsrådet - nu er det amtsborgmesteren. Amtmanden varetager først og fremmest familieretlige sager i bred forstand og tilsynet med kommunerne, men er i øvrigt tillagt en række beføjelser efter forskellige love - fx folketingsvalgloven.

2. Tabeloplysninger

Som i tabel 4 anføres arealtal 1/1 1981, folketal 1/1 1981 og 1/7 1976 samt husstandstal 1/1 1981. De nævnte oplysninger anføres dels som totaltal, dels som heraf-tal for bymæssige områder. I øvrigt henvises til tabel 4's anmærkninger.

Tabel 3. Amtsskommuner og kommuner 1/1 1981

1. Tabellens opbygning

Tabellen samdrager tabel 4's oplysninger på amtsskommunernes enkelte kommuner - i alt 275.

Tabellen indledes med Københavns og Frederiksberg kommuner, der er udenfor den amtsskommunale inddeling, og derefter følger de 14 amtsskommuner i den normale geografiske rækkefølge.

Indenfor hver amtsskommune anføres de enkelte kommuner i alfabetisk rækkefølge. Kommunenummeret, der refererer til Det centrale Personregisters (CPR) kommunekode, er ikke

tilpasset navneændringer, således at Albertslund og Ishøj kommuner i Københavns amtsskommune bryder nummer-rækkefølgen.

2. Tabeloplysninger

Som i tabel 4 anføres arealtal 1/1 1981, folketal 1/1 1981 og 1/7 1976 samt husstandstal 1/1 1981. De nævnte oplysninger anføres dels som totaltal, dels som heraf-tal for bymæssige områder. I øvrigt henvises til tabel 4's anmærkninger.

Tabel 1. Landsdele og beboede øer pr. 1. januar 1981

I parentes anføres sogne-nr. i den pågældende kommune, jf. tabel 4	Areal i ha	Folketal		SST													
		1/1 1981	1/1 1981	1/7 1976	KBH	FRB	VSJ			SST							
					101 København	155 Dragør	185 Tårnby	221 Hundested	229 Skibby	301 Bjergsted	315 Holbæk	325 Korsør	331 Skælskøjer	361 Langebæk	365 Møn	373 Næstved	397 Vordingborg
Sjællandske øgruppe	744 370	2 156 010	2 163 685														
Sjælland ¹	702 686	1 987 090	1 987 511	+			+	+	+	+	+	+	+	+	+	+	+
Agersø (01)	684	251	259														
Amager	9 520	155 435	162 606	+	x	+											
Bogø (01)	1 307	770	726														
Egholm (01)	99	1	5										+				
Enø (04)	340	112	97													+	
Eskilsø (02)	139	6	3					+									
Farø (01)	93	5	5													+	
Gavnø (12)	575	29	30														+
Glanø (11)	559	66	63										+				
Hesselø (01)	71	2	2					+									
Langø (01)	127	9	11													+	
Lindholm (09)	7	11	12													+	
Masnedø (06)	168	154	153														+
Møn (02-04, 05, 06, 07, 09)	21 775	10 593	10 724													+	
Nekselø (04)	223	19	18														
Nyord (08)	499	72	85							+						+	
Omø (06)	452	182	186										+				
Orø (05)	1 502	650	584								+						
Saltholm (01)	1 599	4	6			+											
Sejerø (05)	1 237	481	505								+						
Slotsholmen (30)	21	61	78	+													
Sprogø (03)	39	4	4									+					
Tærø ² (03)	175	3	12													+	
73 ubeboede benævnte øer	473	.	.														
Lolland-falsterske øgruppe	179 534	122 602	123 494														
Lolland	124 286	77 431	77 957	x	x	+	x	+	x		+	+	x	x			
Falster	51 376	44 019	44 295					+			x					x	x
Askø (01)	282	85	86			+											
Barneholm (07)	10	2	2														
Enehøje (09)	101	3	3														
Fejø (02)	1 600	721	768										+				
Femø (03)	1 138	300	337										+				
Lilleø (01)	86	20	21			+											
Lindholm (06)	11	1	1			+											
Skalø (02)	106	15	17														
Vejlø (09)	37	3	3										+				
Vejrø (02)	157	2	4										+				
33 ubeboede benævnte øer	344	.	.														

SST			
355 Holeby			
359 Højreby			
363 Maribo			
367 Nekskov			
369 Nykøbing F			
371 Nysted			
375 Nr. Alslev			
379 Ravnsborg			
381 Rudbjerg			
383 Rødby			
387 Saksøbing			
391 Stubbekøbing			
395 Sydfalster			

Tabel 1. (fortsat) Landsdele og beboede øer pr. 1. januar 1981

I parentes anføres sogne-nr. i den på- gældende kommune, jf. tabel 4	Areal i ha	Folketal		Landsdele og øer																									
		1/1 1981	1/7 1976	SDJ	RIB	VEJ	RIN	ARH	VIB	NDJ																			
				501 Augustenborg	503 Bov	515 Haderslev	523 Nordborg	529 Rødekro	531 Skærbæk	535 Sydals	537 Sønderborg	545 Aabenrå	563 Fanø	571 Ribe	609 Gedved	615 Horsens	619 Juelsminde	671 Struer	675 Thyholm	707 Grenå	727 Odder	741 Samsø	773 Morsø	783 Sundsøre	813 Frederikshavn	825 Læsø	827 Løgstør	851 Alborg	
Jylland	2 976 729	2 344 252	2 290 836																										
Jyske halvø ⁴	2 386 417	1 942 976	1 894 541	+	+		+	+		+	+		+		+	+	+			+	+			+			+	+	+
Vendsyssel-Thy ⁵	468 525	309 834	303 917															+						+			+	+	+
Agerø (11)	385	47	48																				+						
Alrø (01)	751	189	188																		+								
Als	31 216	52 295	53 209	x		x				x	+																		
Anholt (02)	2 237	147	166																	+									
Barsø (02)	266	27	29									+																	
Egholm (31)	600	57	59																										+
Endelave (01)	1 308	205	249												+														
Fanø (01-02)	5 576	2 999	2 762									x																	
Fur (01)	2 229	1 139	1 189																					+					
Hirsholm (07)	17	10	9																							+			
Hjarnø (05)	321	133	102													+													
Jegindø (02)	791	636	631															+											
Kalvø (05)	18	27	35				+																						
Livø (09)	331	25	24																									+	
Læsø (01,02,03)	10 122	2 685	2 720																									x	
Mandø (06)	763	97	105										+																
Mors (01-32)	36 331	24 540	24 596																				+						
Rømø (05)	12 886	833	811					+																					
Samsø (01,02,03,04,05)	11 206	4 859	4 991																		x								
Store Okseø (02)	11	8	8	+																									
Tunø (15)	352	121	121															+											
Venø (09)	646	147	114															+											
Vorsø (03)	58	2	4										+																
Årø (11)	566	214	208		+										+														
128 ubeb. benævnte øer	2 800	.	.																										
Hele landet ⁶	4 308 014	5 123 989	5 072 516																										
Sjælland med øer	744 370	2 156 010	2 163 685																										
Lolland-Falster m.øer	179 534	122 602	123 494																										
Bornholm m. øer	58 829	47 499	47 371																										
Fyn med øer	348 552	453 626	447 130																										
Jylland med øer	2 976 729	2 344 252	2 290 836																										

¹ Sjælland omfatter udover de 10 anførte kommuner yderligere 71.

⁴ Den jyske halvø omfatter udover de 16 anførte kommuner yderligere 100.

² 1/1 1979 er af Kalvehave sogn - SST/361 - udskilt Stensby sogn - inkl. Tærø.

⁵ Vendsyssel-Thy omfatter udover de 4 anførte kommuner - hvoraf 2 er fælles med den jyske halvø - yderligere 16.

³ Fyn omfatter udover de 8 anførte kommuner yderligere 19 kommuner.

⁶ Heraf 318 ubeboede benævnte øer med et samlet areal på 4341 ha. De enkelte øer er meddelt i Stat. Medd. 1968: 4 "Danmarks areal".

Tabel 2. Overøvrigheds kredse/amt skommuner pr. 1. januar 1981

	: Areal i ha 1/1 1981 :		Folketal		: Antal :husstande :	: Heraf i byer		
	: I alt	: byer	: 1/1 1981	: 1/7 1976		: 1/1 1981	: 1/1 1981	: 1/7 1976
1 Københavns kommune (Overpræsidi et i København) .	8 798	8 798	493 771	536 931	270 332	493 771	536 931	270 332
2 Københavns amt i alt	53 114	53 114	712 851	722 715	301 534	712 851	720 850	301 534
Frederiksberg kommune	877	877	88 167	92 239	46 729	88 167	92 239	46 729
Københavns amt skommune	52 237	52 237	624 684	630 476	254 805	624 684	628 611	254 805
3 Frederiksborg amt/amt skommune	134 742	36 319	329 992	310 212	119 021	301 727	277 428	109 360
4 Roskilde amt/amt skommune	89 071	15 726	203 246	190 772	73 207	181 499	165 927	65 698
5 Vestsjæ llands amt/amt skommune	298 413	11 088	278 592	269 811	107 581	200 271	188 165	79 567
6 Storstrø ms amt/amt skommune ..	339 766	9 939	260 160	256 738	102 279	179 936	171 737	72 492
7 Bornholms amt/amt skommune ...	58 829	1 663	47 499	47 371	18 229	33 372	32 816	13 316
8 Fyns amt/amt skommune	348 552	19 204	453 626	447 130	178 736	359 122	344 766	144 677
9 Sønderjyllands amt/amt skommune	392 978	12 314	250 872	245 488	93 843	188 380	178 883	72 531
10 Ribe amt/amt skommune	313 154	9 583	213 503	207 037	79 896	167 114	157 297	64 657
11 Vejle amt/amt skommune	299 659	14 236	326 559	318 376	126 591	262 954	250 989	104 801
12 Ringkø bing amt/amt skommune ..	485 328	10 789	263 519	255 614	95 778	197 141	184 143	74 299
13 Århus amt/amt skommune	456 072	21 689	575 540	563 521	230 095	483 789	469 014	198 708
14 Viborg amt/amt skommune	412 245	9 817	231 758	227 859	85 956	156 537	147 696	60 349
15 Nordjyllands amt/amt skommune	617 293	18 610	482 501	472 941	186 381	378 628	363 809	151 219
Hele landet	4 308 014	252 889	5 123 989	5 072 516	2 069 459	4 297 092	4 190 451	1 783 540

Tabel 3. Amtskommuner og kommuner pr. 1. januar 1981

	: Areal i ha 1/1 1981 :		: Folketal :		: Heraf i byer :			
	: Heraf i :		: husstande :		: Folketal :		: husstande :	
	: I alt	: byer	: 1/1 1981	: 1/7 1976	: 1/1 1981	: 1/1 1981	: 1/7 1976	: 1/1 1981
101 København	8 798	8 798	493 771	536 931	270 332	493 771	536 931	270 332
147 Frederiksberg	877	877	88 167	92 239	46 729	88 167	92 239	46 729
Københavns amtskommune ...	52 237	52 237	624 684	630 476	254 805	624 684	628 611	254 805
165 Albertslund	2 304	2 304	30 331	30 871	11 431	30 331	30 871	11 431
151 Ballerup	3 409	3 409	48 697	50 734	18 094	48 697	50 734	18 094
153 Brøndby	1 963	1 963	37 615	36 525	14 256	37 615	36 525	14 256
155 Dragør	1 814	1 814	12 695	12 298	4 763	12 695	12 298	4 763
157 Gentofte	2 554	2 554	66 782	69 394	30 492	66 782	69 394	30 492
159 Gladsaxe	2 500	2 500	64 213	68 088	27 792	64 213	68 088	27 792
161 Glostrup	1 331	1 331	19 645	20 235	8 620	19 645	20 235	8 620
163 Herlev	1 204	1 204	28 190	26 437	11 247	28 190	26 437	11 247
167 Hvidovre	2 166	2 166	51 059	50 845	21 617	51 059	50 845	21 617
169 Høje Tåstrup	7 949	7 949	43 294	41 148	16 213	43 294	41 148	16 213
183 Ishøj	2 296	2 296	20 856	17 097	7 667	20 856	16 251	7 667
171 Ledøje-Smørum	3 133	3 133	8 570	7 715	2 654	8 570	6 696	2 654
173 Lyngby-Tårnbæk	3 888	3 888	51 703	54 954	23 746	51 703	54 954	23 746
175 Rødovre	1 212	1 212	37 673	40 546	16 167	37 673	40 546	16 167
181 Søllerød	3 977	3 977	31 705	32 536	12 595	31 705	32 536	12 595
185 Tårnby	6 259	6 259	41 517	43 170	16 879	41 517	43 170	16 879
187 Vallensbæk	879	879	12 256	10 456	4 385	12 256	10 456	4 385
189 Værløse	3 399	3 399	17 883	17 427	6 187	17 883	17 427	6 187
Frederiksborg amtskommune	134 742	36 319	329 992	310 212	119 021	301 727	277 428	109 360
201 Allerød	6 729	6 729	21 310	20 808	7 019	21 310	18 954	7 019
205 Birkerød	3 357	3 357	21 680	21 993	7 801	21 680	21 993	7 801
207 Farum	2 269	2 269	16 664	15 462	5 810	16 664	15 462	5 810
208 Fredensborg-Humlebæk	7 209	7 209	17 667	16 059	6 744	17 667	13 885	6 744
209 Frederikssund	4 073	748	15 548	14 632	5 556	14 261	13 454	5 118
211 Frederiksværk	8 956	1 003	16 980	16 807	6 115	15 263	15 131	5 507
213 Græsted-Gilleleje	13 419	628	15 328	13 426	5 343	9 988	8 405	3 416
215 Helsingør	14 581	1 076	16 882	15 732	5 672	12 265	11 152	4 064
217 Helsingør	12 161	2 241	56 280	56 196	22 434	53 420	53 371	21 489
219 Hillerød	13 275	1 456	33 509	31 673	12 557	31 192	29 562	11 817
221 Hundested	3 163	565	8 126	6 943	3 013	7 308	6 125	2 725
223 Hørsholm	3 138	3 138	21 572	20 358	8 331	21 572	20 358	8 331
225 Jægerspris	9 558	297	7 150	6 554	2 399	4 945	4 455	1 667
227 Karlebo	3 999	3 999	18 165	13 625	6 426	18 165	12 387	6 426
229 Skibby	7 993	212	5 419	5 191	1 876	3 726	3 471	1 295
231 Skævinge	6 844	179	5 078	4 828	1 647	3 470	3 195	1 108
233 Slangerup	4 557	291	7 592	7 171	2 423	6 256	5 888	1 989
235 Stenløse	6 549	473	12 264	11 353	3 954	10 515	9 544	3 372
237 Ølstykke	2 912	449	12 778	11 401	3 901	12 060	10 636	3 662
Roskilde amtskommune	89 071	15 726	203 246	190 772	73 207	181 499	165 927	65 698
251 Bramsnæs	7 988	382	7 105	6 257	2 318	5 129	4 328	1 626
253 Greve	5 956	5 956	41 743	35 261	13 925	41 743	33 830	13 925
255 Gundsø	6 354	453	10 342	9 448	3 228	8 195	7 292	2 489
257 Hvalsø	7 202	287	6 788	6 301	2 221	5 203	4 660	1 689
259 Køge	12 345	1 380	34 677	34 965	12 963	31 292	31 568	11 792
261 Lejre	8 825	304	8 231	7 834	2 757	5 518	5 177	1 811

Tabel 3. (fortsat) Amtskommuner og kommuner pr. 1. januar 1981

	: Areal i ha 1/1 1981 :		Folketal		: Antal : : husstande :	: Heraf i byer		
	: I alt :	: byer :	: 1/1 1981 :	: 1/7 1976 :		: Folketal		: Antal
						: 1/1 1981 :	: 1/7 1976 :	: husstande
								: 1/1 1981 :
263 Ramsø	6 760	287	8 540	7 877	2 783	6 095	5 481	1 957
265 Roskilde	8 075	1 812	48 487	49 390	20 323	47 055	47 734	19 873
267 Skovbo	13 184	534	12 371	10 886	4 061	9 138	7 216	2 948
269 Solrød	3 999	3 999	16 459	14 223	5 651	16 459	13 220	5 651
271 Vallø	8 383	332	8 503	8 330	2 977	5 672	5 421	1 937
Vestsjællands amtskommune	298 413	11 088	278 592	269 811	107 581	200 271	188 165	79 567
301 Bjergsted	13 862	301	7 220	6 775	2 700	4 090	3 573	1 542
303 Dianalund	6 705	319	7 129	6 441	2 553	5 212	4 431	1 867
305 Dragsholm	15 247	495	12 165	11 254	4 387	7 607	6 551	2 759
307 Fuglebjerger	14 060	151	6 338	6 122	2 368	2 592	2 260	1 074
309 Gørlev	9 206	263	5 863	5 663	2 181	3 479	3 211	1 316
311 Hashøj	13 075	127	6 251	5 902	2 197	2 044	1 549	704
313 Haslev	13 301	567	13 201	12 653	5 080	10 312	9 632	4 051
315 Holbæk	15 947	1 269	29 515	28 216	11 638	25 401	23 938	10 148
317 Hvidebæk	9 826	156	5 473	5 208	1 958	2 631	2 049	923
319 Høng	14 461	244	7 768	7 326	2 827	3 989	3 360	1 471
321 Jernløse	10 257	184	5 359	5 099	1 856	2 916	2 598	990
323 Kalundborg	13 020	1 217	19 446	19 575	7 705	16 745	16 615	6 737
325 Korsør	7 457	728	20 850	20 620	8 434	18 981	18 610	7 787
327 Nykøbing-Rørvig	3 999	419	6 591	6 319	2 704	5 831	5 528	2 415
329 Ringsted	29 548	987	28 207	27 300	10 740	20 352	19 209	7 984
331 Skælskør	17 002	380	10 923	10 710	4 248	6 862	6 153	2 730
333 Slagelse	19 198	1 280	33 579	32 796	14 361	29 290	28 160	12 818
335 Sorø	14 932	584	14 093	14 129	5 439	9 852	9 723	3 943
337 Stenlille	9 356	157	4 834	4 814	1 777	2 485	2 332	948
339 Svinninge	8 592	213	6 114	5 921	2 240	3 806	3 456	1 424
341 Tornved	10 471	427	8 793	8 590	3 277	6 499	6 331	2 481
343 Trundholm	16 284	294	10 077	9 798	3 792	4 328	4 363	1 649
345 Tølløse	12 607	326	8 803	8 580	3 119	4 967	4 533	1 806
Storstrøms amtskommune	339 766	9 939	260 160	256 738	102 279	179 936	171 737	72 492
351 Fakse	14 681	434	10 999	10 503	4 097	7 011	6 309	2 641
353 Fladså	13 250	225	6 968	6 275	2 462	2 986	1 918	1 032
355 Holeby	11 607	133	4 714	4 781	1 795	2 357	2 229	884
357 Holmegård	6 566	306	6 220	5 583	2 162	4 844	4 171	1 679
359 Højreby	12 779	79	4 808	4 995	1 760	1 431	1 319	520
361 Langebæk	10 074	278	6 083	5 768	2 183	3 915	3 517	1 363
363 Maribo	15 402	547	11 881	12 153	4 801	8 913	9 004	3 716
365 Møn	23 712	365	11 451	11 552	4 609	5 790	5 549	2 343
367 Nakskov	3 267	778	16 939	17 170	7 207	16 514	16 710	7 042
369 Nykøbing F.	13 380	1 150	25 576	25 835	11 124	23 062	23 209	10 216
371 Nysted	14 234	192	6 039	6 177	2 373	2 897	2 891	1 168
373 Næstved	19 984	1 613	45 252	44 264	18 382	41 038	40 055	16 899
375 Nørre Alslev	18 120	352	10 002	9 893	3 786	4 934	4 391	1 896
377 Præstø	10 689	282	6 818	6 481	2 623	4 262	3 830	1 712
379 Ravnsborg	19 759	240	7 252	7 428	2 785	2 437	2 395	927
381 Rudbjerg	14 341	78	4 156	4 437	1 544	909	881	341
383 Rødby	12 037	322	7 812	7 702	2 871	5 089	4 747	1 890
385 Rønnede	12 516	212	6 105	5 963	2 159	2 974	2 736	1 032
387 Sakskøbing	17 636	272	9 445	9 347	3 701	4 911	4 738	1 943
389 Stevns	16 636	420	10 072	10 206	3 863	6 040	6 053	2 395

Tabel 3. (fortsat) Amtskommuner og kommuner pr. 1. januar 1981

	:	:	:						: Heraf i byer	
			: Areal i ha 1/1 1981	: Folketal	: Antal	: husstande	: Folketal	: husstande	: Antal	: Antal
	:	: Heraf i	:	:	:	:	:	:	:	
	: I alt	: byer	: 1/1 1981	: 1/7 1976	: 1/1 1981	: 1/1 1981	: 1/7 1976	: 1/1 1981		
391 Stubbekøbing	15 641	193	7 172	7 326	2 798	3 360	3 137	1 358		
393 Suså	14 484	250	7 840	7 319	2 778	4 112	3 245	1 460		
395 Sydfalster	11 331	207	6 806	6 250	2 514	3 903	3 171	1 401		
397 Vordingborg	17 640	1 011	19 750	19 330	7 902	16 247	15 532	6 634		
Bornholms amtskommune	58 829	1 663	47 499	47 371	18 229	33 372	32 816	13 316		
401 Allinge-Gudhjem	15 432	380	8 640	8 764	3 260	5 088	5 036	2 004		
403 Hasle	11 455	194	6 987	6 736	2 510	3 986	3 654	1 468		
405 Neksø	10 370	340	9 044	8 896	3 452	6 527	6 356	2 562		
407 Rønne	2 894	586	15 271	15 388	6 264	14 619	14 707	6 041		
409 Akirkeby	18 638	163	7 428	7 458	2 695	3 152	3 063	1 241		
411 Christiansø (uden for komm.indd.)	40	-	129	129	48	-	-	-		
Fyns amtskommune	348 552	19 204	453 626	447 130	178 736	359 122	344 766	144 677		
421 Assens	13 944	559	11 117	10 950	4 445	8 112	7 475	3 335		
423 Bogense	10 157	141	6 299	6 187	2 457	3 260	2 901	1 343		
425 Broby	9 993	300	6 622	6 396	2 346	3 881	3 455	1 395		
427 Egebjerg	12 383	289	8 853	8 680	3 133	4 956	4 578	1 705		
429 Ejby	16 273	418	10 111	10 200	3 695	5 268	5 044	1 947		
431 Fåborg	22 749	874	17 647	17 571	6 794	12 575	12 139	5 035		
433 Glamsbjerg	9 144	334	5 834	5 750	2 172	3 818	3 605	1 436		
435 Gudme	12 000	226	6 334	6 460	2 223	3 133	3 035	1 128		
437 Hårby	7 972	211	4 985	4 948	1 827	2 853	2 643	1 034		
439 Kerteminde	14 312	301	10 298	10 494	3 839	6 370	6 484	2 409		
441 Langeskov	4 345	230	5 830	5 545	1 962	4 476	4 095	1 501		
443 Marstal	1 675	136	3 853	4 035	1 600	3 130	3 323	1 320		
445 Middelfart	7 228	987	18 057	17 296	6 912	16 069	15 232	6 215		
447 Munkebo	1 908	320	6 252	5 946	2 106	5 796	5 436	1 934		
449 Nyborg	8 357	882	18 619	18 290	7 378	16 841	16 461	6 756		
451 Nørre Åby	6 489	269	5 244	5 274	1 943	3 226	3 137	1 209		
461 Odense	30 430	6 928	169 183	167 765	71 767	160 965	158 745	68 982		
471 Otterup	16 858	383	11 127	11 125	3 946	6 106	5 447	2 178		
473 Ringe	15 403	435	11 181	11 199	4 049	5 987	5 632	2 184		
475 Rudkøbing	6 292	252	6 998	6 947	2 802	4 883	4 822	1 993		
477 Ryslinge	8 169	363	7 136	6 473	2 520	4 936	4 017	1 742		
479 Svendborg	17 280	1 740	38 165	36 956	15 654	33 609	32 239	13 988		
481 Sydlangeland	12 082	197	5 186	5 379	2 034	2 448	1 721	966		
483 Sønderløse	18 136	357	11 093	10 888	4 007	5 920	5 383	2 106		
485 Tommerup	7 368	350	7 093	6 762	2 513	5 074	4 619	1 799		
487 Tranekær	10 745	169	4 175	4 178	1 671	1 907	1 738	763		
489 Ullerslev	5 434	177	5 022	4 824	1 725	3 018	2 670	1 004		
491 Vissenbjerg	4 739	292	6 000	5 826	2 070	4 267	3 968	1 446		
493 Frøskøbing	7 370	219	4 795	4 990	1 974	2 989	3 067	1 253		
495 Ørbæk	13 833	266	6 731	6 615	2 441	3 541	2 921	1 292		
497 Årslev	7 428	392	8 601	8 106	2 893	6 527	5 911	2 174		
499 Årup	8 056	207	5 185	5 075	1 838	3 181	2 823	1 105		
Sønderjyllands amtskommune	392 978	12 314	250 872	245 488	93 843	188 380	178 883	72 531		
501 Augustenborg	5 328	310	6 650	6 478	2 366	4 822	4 694	1 692		
503 Bov	14 794	720	10 108	9 556	3 649	8 019	7 159	2 921		
505 Bredebro	15 040	222	3 953	3 827	1 403	2 436	2 175	882		
507 Broager	4 337	259	6 139	5 768	2 118	4 984	4 563	1 722		
509 Christiansfeld	21 137	302	9 262	9 410	3 303	4 331	4 158	1 558		

Tabel 3. (fortsat) Amtskommuner og kommuner pr. 1. januar 1981

	: Areal i ha 1/1 1981 :		Folketal :		: Antal : : husstænde :	: Heraf i byer		
	: I alt :	: byer :	: 1/1 1981 :	: 1/7 1976 :		: Folketal :		: husstænde :
						: 1/1 1981 :		
						: 1/1 1981 :	: 1/7 1976 :	
511 Gram	13 134	269	5 193	5 092	1 938	3 690	3 505	1 445
513 Gråsten	5 665	454	6 783	6 743	2 603	5 511	5 329	2 144
515 Haderslev	27 344	1 359	30 055	30 213	12 333	24 311	23 690	10 380
517 Højer	10 865	83	3 064	3 092	1 193	1 425	1 375	565
519 Lundtoft	13 786	298	6 251	5 929	2 208	3 460	2 950	1 259
521 Løgumkloster	20 032	313	7 017	6 677	2 427	4 618	4 037	1 676
523 Nordborg	12 478	817	15 316	15 290	5 467	13 021	13 069	4 646
525 Nørre Rangstrup	30 197	502	9 995	9 162	3 508	6 016	4 878	2 248
527 Rødding	27 333	518	11 051	10 723	3 886	6 434	5 673	2 402
529 Rødekro	20 190	544	10 540	9 525	3 513	7 387	6 237	2 475
531 Skærbæk	35 916	411	7 724	7 658	2 849	4 760	4 549	1 825
533 Sundeved	6 931	281	5 327	4 943	1 803	3 697	3 222	1 199
535 Sydals	9 466	286	6 951	6 530	2 377	4 197	3 671	1 370
537 Sønderborg	5 441	1 242	27 904	28 793	11 643	27 057	27 878	11 362
539 Tinglev	32 539	547	10 406	9 773	3 578	6 121	5 324	2 190
541 Tønder	18 457	678	12 567	12 146	4 926	10 251	9 713	4 150
543 Vojens	29 720	1 016	17 402	17 177	6 179	13 285	12 745	4 791
545 Åbenrå	12 848	883	21 214	20 983	8 573	18 547	18 289	7 629
Ribe amtskommune	313 154	9 583	213 503	207 037	79 896	167 114	157 297	64 657
551 Billund	15 454	291	6 731	6 032	2 293	5 048	4 236	1 752
553 Blåbjerg	25 441	189	6 685	6 616	2 381	2 926	2 745	1 143
555 Blåvandshuk	22 280	184	3 609	3 329	1 253	2 557	2 214	884
557 Bramming	16 961	650	12 568	11 416	4 406	9 177	7 756	3 294
559 Brørup	10 700	255	6 071	5 703	2 217	4 292	3 804	1 636
561 Esbjerg	22 059	3 570	79 694	79 252	31 744	76 144	75 326	30 592
563 Fanø	5 576	160	2 999	2 762	1 183	2 687	2 518	1 062
565 Grindsted	38 197	770	17 109	16 593	6 123	12 603	11 713	4 674
567 Helle	28 051	272	8 447	8 106	2 869	4 261	3 523	1 546
569 Holsted	18 985	345	6 907	6 658	2 533	3 855	3 462	1 499
571 Ribe	35 226	923	18 127	17 834	6 545	11 968	11 139	4 452
573 Varde	25 137	841	18 185	17 820	6 857	14 149	13 636	5 548
575 Vejen	24 418	790	15 373	14 761	5 600	10 966	9 981	4 106
577 Ølgod	24 669	343	10 998	10 155	3 892	6 481	5 244	2 469
Vejle amtskommune	299 659	14 236	326 559	318 376	126 591	262 954	250 989	104 801
601 Brødstrup	20 129	284	8 400	8 147	3 028	4 102	3 754	1 541
603 Børkop	10 313	402	11 046	10 392	3 435	7 592	6 696	2 253
605 Egtved	32 463	497	14 125	13 393	4 935	7 964	6 689	2 801
607 Fredericia	13 446	1 954	45 859	45 321	18 553	43 071	41 811	17 595
609 Gedved	15 145	401	9 735	9 065	3 411	5 771	4 965	2 048
611 Give	40 310	490	13 611	13 102	4 859	7 312	7 003	2 808
613 Hedensted	13 732	523	13 478	12 839	4 621	9 283	8 336	3 228
615 Horsens	18 879	2 680	54 684	53 969	22 321	51 257	50 259	21 142
617 Jelling	8 938	129	4 965	4 905	1 740	1 882	1 765	727
619 Juelsminde	23 970	664	14 638	14 456	5 300	8 178	7 534	2 932
621 Kolding	23 856	2 456	56 010	54 439	22 712	51 770	49 943	21 260
623 Lunderskov	9 586	177	4 870	4 628	1 667	2 490	2 175	885
625 Nørre Snede	25 400	291	7 351	7 278	2 664	4 503	4 177	1 697
627 Tørring-Uldum	18 945	481	11 431	10 968	4 037	7 007	6 241	2 515
629 Vandrup	10 149	348	6 843	6 491	2 450	4 985	4 479	1 825
631 Vejle	14 398	2 459	49 513	48 983	20 858	45 787	45 162	19 544

Tabel 3. (fortsat) Amtskommuner og kommuner pr. 1. januar 1981

	: Areal i ha 1/1 1981 :		Folketal :		: Heraf i byer			
	: I alt :	: Heraf i byer :	: 1/1 1981 :	: 1/7 1976 :	: Antal husstande : 1/1 1981 :	: Folketal		: Antal
						: 1/1 1981 :	: 1/7 1976 :	: 1/1 1981 :
Ringkøbing amtskommune ...	485 328	10 789	263 519	255 614	95 778	197 141	184 143	74 299
651 Avlum-Haderup	24 728	239	6 640	6 524	2 259	4 177	3 719	1 486
653 Brande	18 813	355	8 355	8 076	3 117	6 091	5 418	2 329
655 Egvad	37 617	412	9 836	9 837	3 405	5 813	5 974	2 102
657 Herning	54 161	2 238	56 008	55 053	21 174	49 453	47 898	19 062
659 Holmsland	9 444	98	5 156	4 734	1 608	3 657	3 284	1 120
661 Holstebro	35 100	1 920	36 983	35 589	14 158	32 125	30 160	12 601
663 Ikast	29 428	992	20 210	18 934	7 220	16 526	15 001	6 037
665 Lemvig	46 570	693	19 804	19 860	7 212	11 712	11 289	4 472
667 Ringkøbing	40 085	675	16 632	15 809	6 048	11 681	9 540	4 400
669 Skjern	32 804	557	12 593	12 397	4 550	8 242	7 829	3 202
671 Struer	17 456	778	18 950	18 422	6 911	15 315	14 623	5 756
673 Thyborøn-Harboør	4 214	193	5 217	4 942	1 737	4 681	4 514	1 541
675 Thyholm	7 624	119	4 049	3 970	1 503	1 920	1 792	755
677 Trehøje	29 576	335	8 912	8 231	2 943	5 448	4 574	1 885
679 Ulfborg-Vemb	22 536	274	7 334	7 333	2 586	4 472	4 390	1 692
681 Videbæk	28 920	355	11 911	11 353	4 118	7 507	6 685	2 748
683 Vinderup	22 368	294	8 337	8 169	2 982	4 394	3 846	1 707
685 Åskov	23 884	262	6 592	6 381	2 247	3 927	3 607	1 404
Århus amtskommune	456 072	21 689	575 540	563 521	230 095	483 789	469 014	198 708
701 Ebeltoft	27 559	455	11 936	11 438	4 521	6 335	6 671	2 443
703 Galten	7 273	398	9 189	7 532	2 978	7 735	5 912	2 486
705 Gjern	14 377	242	7 006	6 808	2 418	3 655	3 339	1 303
707 Grenå	19 640	794	18 420	18 217	7 111	15 194	14 745	6 013
709 Hadsten	13 905	446	10 454	9 802	3 525	8 000	7 287	2 686
711 Hammel	14 370	358	9 825	9 181	3 454	6 662	5 711	2 400
713 Hinnerup	7 631	329	9 309	8 153	3 014	7 466	6 021	2 382
715 Hørning	6 777	217	7 219	6 387	2 374	4 850	4 003	1 568
717 Langå	13 255	381	8 087	7 933	2 889	5 450	4 967	1 953
719 Mariager	20 110	279	8 197	7 837	2 848	4 724	4 129	1 620
721 Midtdjurs	17 865	216	7 324	6 970	2 683	4 358	3 902	1 648
723 Nørhald	20 101	450	9 131	9 020	3 108	5 691	5 617	1 917
725 Nørre Djurs	23 667	331	8 047	7 911	2 795	3 676	3 358	1 361
727 Odder	22 512	603	17 651	17 013	6 499	11 525	10 665	4 404
729 Purhus	16 873	320	8 903	8 045	2 920	5 772	4 747	1 845
731 Randers	15 364	2 119	62 232	63 967	26 931	59 100	60 671	25 862
733 Rosenholm	14 094	322	9 016	8 827	3 078	5 537	5 275	1 902
735 Rougsø	22 371	350	7 981	7 713	2 874	4 728	4 328	1 717
737 Ry	15 244	345	8 849	8 270	3 090	5 813	5 204	2 077
739 Rønde	10 116	272	5 844	5 594	1 965	4 145	3 927	1 417
741 Samsø	11 426	173	4 859	4 991	1 965	2 060	2 079	838
743 Silkeborg	25 527	2 492	46 875	45 855	18 320	42 580	41 390	16 892
745 Skanderborg	14 315	843	19 255	17 666	6 984	16 010	14 454	5 871
747 Sønderhald	13 781	308	8 301	7 844	2 794	5 505	4 804	1 834
749 Them	21 036	213	6 065	5 501	2 055	3 355	2 672	1 111
751 Århus	46 883	8 433	245 565	245 046	106 902	233 863	233 136	103 158
Viborg amtskommune	412 245	9 817	231 758	227 859	85 956	156 537	147 696	60 349
761 Bjerringbro	20 658	546	13 064	12 293	4 663	8 795	7 662	3 212
763 Fjends	23 620	318	8 099	7 631	2 782	4 547	3 881	1 593
765 Hanstholm	21 609	501	5 725	5 495	1 923	4 342	4 084	1 432

Tabel 3. (fortsat) Amtskommuner og kommuner pr. 1. januar 1981

	:		:		:		: Heraf i byer		
	: Areal i ha 1/1 1981 :		Folketal		: Antal		: Antal		
	: Heraf i :				: husstande :		Folketal		: husstande
	: I alt	: byer	: 1/1 1981	: 1/7 1976	: 1/1 1981	: 1/1 1981	: 1/7 1976	: 1/1 1981	
767 Hvorslev	12 797	244	6 602	6 422	2 345	3 738	3 440	1 363	
769 Karup	16 261	363	6 980	6 880	2 418	5 407	5 017	1 918	
771 Kjellerup	25 548	419	13 542	13 446	4 950	7 613	6 946	2 883	
773 Morsø	36 767	903	24 587	24 644	9 209	14 779	14 147	5 787	
775 Møldrup	21 200	224	7 454	7 227	2 668	3 906	3 290	1 447	
777 Sallingsund	9 946	290	6 320	6 157	2 256	4 219	4 025	1 544	
779 Skive	23 033	1 552	26 849	26 667	10 616	23 304	22 936	9 450	
781 Spøttrup	18 945	273	7 881	7 706	2 762	3 987	3 593	1 475	
783 Sundsøre	17 143	259	7 304	7 280	2 612	3 309	2 936	1 185	
785 Sydthy	32 192	392	12 656	12 598	4 556	6 731	6 414	2 544	
787 Thisted	56 362	1 109	29 974	29 648	11 136	19 935	19 173	7 748	
789 Tjele	27 340	288	8 292	7 917	2 795	3 849	3 443	1 341	
791 Viborg	31 253	1 823	38 935	38 335	15 479	33 631	32 523	13 661	
793 Alestrup	17 571	313	7 494	7 513	2 786	4 445	4 186	1 766	
Nordjyllands amtskommune ..	617 293	18 610	482 501	472 941	186 381	378 628	363 809	151 219	
801 Arden	22 787	294	8 139	7 781	2 901	4 686	3 949	1 731	
803 Brovst	22 271	340	8 660	8 347	3 205	5 651	5 090	2 171	
805 Brønderslev	31 696	712	20 233	19 826	7 690	14 600	13 955	5 780	
807 Dronninglund	31 623	471	15 387	14 713	5 645	9 192	8 138	3 513	
809 Farsø	20 133	347	8 208	7 948	2 911	5 152	4 758	1 892	
811 Fjerritslev	28 966	240	8 301	8 159	2 952	4 188	3 936	1 574	
813 Frederikshavn	17 948	1 283	35 119	34 791	13 810	32 294	31 743	12 843	
815 Hadsund	17 028	456	10 093	9 647	3 885	7 420	7 046	2 948	
817 Hals	19 061	374	10 183	9 322	3 630	7 137	6 028	2 591	
819 Hirtshals	19 595	518	14 721	14 394	5 108	11 344	10 315	3 944	
821 Hjørring	31 137	1 428	34 492	33 960	13 653	27 073	26 043	11 117	
823 Hobro	16 567	739	13 802	13 700	5 356	10 952	10 928	4 380	
825 Læsø	11 381	185	2 685	2 720	984	1 577	1 589	590	
827 Løgstør	21 799	420	11 113	11 166	4 126	7 326	7 365	2 876	
829 Løkken-Vrå	18 066	318	9 293	9 407	3 576	5 346	5 098	2 170	
831 Nibe	18 543	270	7 505	7 216	2 683	4 566	4 089	1 765	
833 Nørager	16 745	130	5 730	5 703	2 033	2 161	1 989	844	
835 Pandrup	18 967	430	10 243	9 588	3 624	7 128	6 287	2 579	
837 Sejlflod	20 752	334	8 417	7 889	2 982	5 657	4 883	2 008	
839 Sindal	24 160	252	9 558	9 118	3 422	4 542	3 873	1 703	
841 Skagen	14 289	589	13 961	13 776	5 224	13 189	13 046	4 962	
843 Skørping	23 815	341	9 597	9 234	3 443	5 634	5 387	2 035	
845 Støvring	21 980	373	11 410	10 494	3 913	7 026	6 107	2 470	
847 Sæby	32 617	774	17 866	17 224	6 466	12 020	11 033	4 475	
849 Åbybro	17 087	469	11 207	10 656	3 636	9 153	8 388	2 959	
851 Ålborg	56 003	6 013	154 385	154 500	65 113	145 586	145 426	62 223	
861 Års	22 277	510	12 193	11 662	4 410	8 028	7 320	3 076	
Hele landet	4 308 014	252 889	5 123 989	5 072 516	2 069 459	4 297 092	4 190 451	1 783 540	

Tabel 4

Tabel 4. Amtskommuner, kommuner, sogne og byer pr. 1. januar 1981

1. Tabellens opbygning

1.1 De 14 amtskommuner inddeler den 131 sider lange tabel i hovedafsnit, idet dog Københavns og Frederiksberg kommuner, der er udenfor den amtskommunale inddeling - jf. tabel 2 - udgør det første hovedafsnit.

Kommunerne anføres i alfabetisk orden indenfor den enkelte amtskommune. Kommune-nummeret - der refererer til Det centrale Personregisters (CPR) kommune-kode - er ikke tilpasset navneændringer, således at Albertslund og Ishøj kommuner i Københavns amtskommune bryder nummerordenen.

Hver kommune har normalt 2 underafsnit, hvor afsnit 1 anfører kommunens enkelte sogne og afsnit 2 kommunens enkelte byer - jf. anm. 3; efter hvert bynavn anføres i parentes løbenumre for de sogne i 1981, hvor byen ligger.

Afsnit 2 bortfalder, når folketallet i sognenes byområder er lig med kommunens samlede folketal.

1.2 Folketal 1/1 1981 og 1/7 1976 samt husstandstal 1/1 1981 (jf. afsnit 5 og 6 i tekstafdelingen) er i afsnit 1 om sognene meddelt dels som totaltal, dels som heraf-tal for byområder. Er totaltal og heraf-tal ens, er sognet fuldt bymæssigt, men en registreringsfejl giver i et lille antal sogne mindre uoverensstemmelser - jf. afsnit 6 i tekstafdelingen.

I afsnit 2 gives de ovennævnte oplysninger kun i de tre kolonner for byområder. Hver bys andel af de enkelte sognes folketal i byområder kan i de fleste tilfælde udledes af tabellen for 1981-tællingens vedkommende, dog ikke når flere byer ligger i de samme sogne.

1.3 Arealtal 1/1 1981 er anført såvel i afsnit 1 som 2. For afsnit 1's vedkommende må dog undtages sognene i de "gamle købstæder mv.", idet disses grænser ikke indgår på Geodætisk Instituts kort. Arealtal kan således ikke anføres for sognene i København og Frederiksberg (72 henholdsvis 9 sogne) samt for 100 sogne i 26 kommuner. De pågældende sogne i de 26 kommuner er mærket "ø", og det samlede areal angivet udfor ét af disse sogne, mens de øvrige har 3 prikker.

1.4 Noter til tabellen er anført til sidst i det pågældende amtskommune-afsnit. Tegnet "≠" udfor kommunenavnet henviser til det efterfølgende noteafsnit om "Arealændringer i perioden 2/7 1976-1/1 1984 og enkelte revisioner".

2. Kortmaterialet

Foran den enkelte amtskommunes tabelafsnit er indsat 2 kort, hvoraf det første viser amtskommunens enkelte kommuner og sogne (dog ikke sognene i de "gamle købstæder mv." - jf. 1.3) og det andet amtskommunens enkelte byer. Foran Københavns amtskommune er der kun anbragt ét kort, da amtskommunen regnes for fuldt bymæssig.

Københavns og Frederiksberg kommuner samt Københavns, Frederiksberg og Roskilde amtskommuner er dog samlet på et kort over Hovedstadsregionen, der kommer umiddelbart foran afsnittet om København-Frederiksberg; sognene i de 2 kommuner fremgår af tabel 5's kort over Københavns stift.

3. Byer - bymæssige områder

3.1 1960-definitionen

Den gældende definition er fastlagt på et nordisk chefstatistikermøde i 1960.

a) Et bymæssigt område er en sammenhængende bebyggelse

med mindst 200 indbyggere. At bebyggelsen er sammenhængende vil sige, at afstanden mellem husene normalt ikke overstiger 200 m, medmindre afbrydelsen skyldes kirkegårde, sportspladser, parkerings- og parkarealer, jernbane- og lagerarealer, jorde under udstykning og lignende.

Grænsen kan modsat sættes lavere end 200 m, hvor fx en by går over i spredt bebyggelse langs en landevej. Anstalter mv. (herunder de tidligere statshospitaler) udenfor bymæssigt område, regnes som et selvstændigt byområde, når anstaltens beboere udgør mindst 200. Sommerhusbebyggelser medregnes ikke.

b) En forstad er en bebyggelse, der er sammenhængende med bebyggelsen i en tilgrænsende bykommune uanset forstadens folketal.

I forhold til den tidligere gældende definition er kravet om, at bebyggelsen skal have bymæssig karakter, bortfaldet, og minimumsgrænsen for indbyggertallet er nedsat fra 250 til 200 - jf. i øvrigt Statistiske Undersøgelser nr. 10: "Folketal, areal og klima 1901-1960".

3.2 1960-tællingen

3.21 En række kommuner er indenfor den på tællingsdagen gældende kommunegrænse anset for bymæssige i deres helhed, selvom de omfatter mindre arealer, der ikke er bymæssige. Således regnes København, Frederiksberg og Gentofte samt 73 købstæder allerede ved 1901-tællingen som helt bymæssige, og ved 1960-tællingen var de 73 øget til 86 provinsbykommuner.

Sognekommunen Slangerup bykommune blev ligeledes anset for helt bymæssig i 1901 og hertil kom i årenes løb en række forstadskommuner til de store bykommuner; således ansås fx Hovedstadsområdet 22 kommuner ved 1960-tællingen for fuldt bymæssige og dannede ét samlet byområde.

3.22 Hovedstadsområdet 22 kommuner omfattede foruden København og Frederiksberg tillige - i Københavns amtskommune - Ballerup-Måløv, Brøndbyerne, Dragør, Gentofte, Gladsaxe, Glostrup, Herlev, Hørstedsdal (nu Albertslund), Hvidovre, Høje Tåstrup, Lyngby-Tårnbæk, Rødovre, Store Magleby, Søllerød, Tårnby, Vallensbæk, Værløse - og i Frederiksberg amtskommune - Birkerød, Farum og Hørsholm.

3.3 1970-tællingen

3.31 Mellem tællingerne 27/9 1965 og 9/11 1970 foretoges omfattende kommunale sammenlægninger undtagen i Københavns amtskommune, således at antallet af kommuner faldt fra 1345 til 277. De i 3.2 omtalte 86 provinsbykommuner - hvoraf 2, nemlig Ålborg og Nørresundby, indgik i samme kommune - fik således deres administrative område udvidet meget betydeligt, hvad der medførte, at begrebet Forstadsbebyggelse blev uaktuelt. De 85 kommuner blev i bymæssig henseende behandlet således: den gamle provinsbykommune pr. 27/9 1965 regnedes fortsat som helt bymæssig, mens 1960-definitionen anvendtes på udvidelsen af dens administrative område.

3.32 Hovedstadsområdet 22 kommuner forblev uændrede. Som bykommuner regnedes 45 kommuner, der havde ét byområde på mindst 10 000 indbyggere, nemlig i: Frederiksberg amtskommune: Frederikssund, Helsingør og Hillerød, Roskilde amtskommune: Greve, Køge og Roskilde, Vestsjællands amtskommune: Holbæk, Kalundborg, Korsør, Ringsted og Slagelse, Storstrøms amtskommune: Nakskov, Nykøbing F., Næstved og Vordingborg, Bornholms amtskommune: Rønne,

Fyns amtskommune: Middelfart, Nyborg, Odense og Svendborg,
 Sønderjyllands amtskommune: Haderslev, Sønderborg og
 Abenrå,
 Ribe amtskommune: Esbjerg og Varde,
 Vejle amtskommune: Fredericia, Kolding, Horsens og Vejle,
 Ringkøbing amtskommune: Herning, Holstebro og Struer,
 Århus amtskommune: Grenå, Randers, Silkeborg, Skanderborg
 og Århus,
 Viborg amtskommune: Skive, Thisted og Viborg,
 Nordjyllands amtskommune: Brønderslev, Frederikshavn,
 Hjørring, Skagen og Ålborg.

3.4 1976-tællingen

3.41 1960-definitionen af bymæssige områder blev ved denne tælling anvendt på de ovennævnte 85 kommuners totale område med den virkning, at folketallet pr. 1/7 1976 faldt for 65 af de 85 gamle provinsbykommuner, når 1976-metoden anvendtes i stedet for en fortsættelse af 1970-metoden. Af de 65 gamle provinsbykommuner havde 47 et fald på under 5 pct., 8 på 5-10 pct. og 10 på over 10 pct.; til den sidstnævnte gruppe hørte Sorø med 31 pct., Præstø 11, Rødby 53, Vordingborg 19, Kerteminde 10, Marstal 27, Middelfart 20, Varde 11, Fredericia 14 og Skanderborg 24 pct. - jf. den nærmere omtale i forrige publikation, St. Tabelværk 1981 nr. IV.

3.42 Af Hovedstadsområdet 22 kommuner blev 1/4 1974 Store Magleby kommune lagt til Dragør kommune, mens Sengeløse kommune tilgik området, idet den blev lagt til Høje Tåstrup kommune. Hovedstadsområdet nu 21 kommuner ansås for ét samlet byområde.

Fra 1/1 1980 er Hovedstadsområdet udvidet med 7 kommuner - i Københavns amtskommune: Ishøj og Ledøje-Smørum - i Frederiksborg amtskommune: Allerød, Fredensborg-Humlebæk og Karlebo - i Roskilde amtskommune: Greve og Solrød. Af bykommunegruppen udgik Greve i Roskilde amtskommune og Vordingborg i Storstrøms amtskommune, mens følgende kom til - i Frederiksborg amtskommune: Frederiksværk - og i Ringkøbing amtskommune: Ikast. Antallet er således uændret 45.

3.5 1981-tællingen

Byafgrænsningen er foretaget efter samme retningslinier som ved 1976-tællingen, og der er siden 1/1 1980 ikke sket ændringer i de kommuner, der tilregnes Hovedstadsområdet eller bykommunerne, jf. 3.42.

3.6 Byafgrænsningens materiale og metode

3.61 Ligesom ved 1976-tællingen er der foretaget et udtræk af Det centrale Personregister (CPR) med oplysninger om antal personer pr. adresse - gadenavn og husnummer. Fra de enkelte kommuner modtoges kort med gadenavn og husnumre, og ved sammenholdelse af CPR-materialet og disse kort har Danmarks Statistik foretaget afgrænsningen af de enkelte byer. Byafgrænsningen er derefter overført fra de ovennævnte kort til Geodætisk Instituts 4 cm-kort, hvor arealerne er opmålt.

Oplysningerne er væsentlig bedre end ved 1976-tællingen, idet kommunerne i mellemtiden har fået rettet en række fejl i vejkodeerne og udbygget dette register, så der ikke som i 1976 forekommer et større antal personer med uspecificeret adresseangivelse. Da kommunernes kortmateriale samtidig er blevet udbygget, har byafgrænsningen ved 1981-tællingen kunnet foretages med større sikkerhed. Afgrænsningen vil dog altid involvere momenter af skøn - hvor skal fx et byområde afskæres, når tæt bebyggelse (mindre end 200 m mellem husene) fortsætter over en lang strækning langs en landevej.

3.62 Vækst i byernes folketal (og areal) fra en tælling til den næste er det normale, og i nogle tilfælde har byen bredt sig til tilstødende sogne; flere sogne kan dog være anført end ved forrige tælling, fordi nye sogne er udskilt. Sammenvoksning af 2 eller flere byer sker i en del tilfælde under byernes vækst, og hidtil er de i disse tilfælde - når det drejer sig om mindre byer - blevet anført med flerleddede bynavne. Denne praksis er opgivet med denne publikation til fordel for at benytte det bynavn, der er ældst eller eventuelt har det største folketal. Noterne anfører de tidligere benævnelser, ligesom stedsnavneregistret omfatter hver enkelt af de flerleddede bynavne med henvisning til det nu benyttede stedsnavn.

Nogle byer har dog faldt i folketallet og/eller i antal sogne i forhold til forrige tælling. Fald i det antal sogne byen ligger i kan være forårsaget af 1) ændring i sognegrænserne, 2) fejl i vejregistrets sognenumre og 3) forkert afgrænsning i 1976 som følge af mangler ved kortmaterialet, og kan medføre fald i folketallet i større eller mindre grad; men en bys folketal kan også blive udtyndet ved fraflytning, således at beboertallet pr. adresse bliver lavere.

Falder folketallet under 200 personer for en sammenhængende bebyggelse regnes den ikke længere som by, og der er anført en prik i folketalskolonnen for den seneste tælling. En sådan udvikling kan let forekomme for en by, der ved forrige tælling kun havde lidt over 200 indbyggere, men kan også overgå noget større bysamfund.

Fra 1976- til 1981-tællingen er Hovedstadsområdet som omtalt blevet udvidet med 7 kommuner med et samlet folketal på 124 788 henholdsvis 144 770, og samtidig er 22 byer med 115 223 personer, der ved 1976-tællingen afgrænsedes i de 7 kommuner, gledet ud. Byerne uden for Hovedstadsområdet er vokset fra 2 782 581 til 2 915 210 i 1981. 34 tidligere byer er faldet under 200 indbyggere og 43 nye byer er kommet til - jf. tabel X i tekstafdelingen.

3.7 Sogne- og byopgørelser i Stat. Efterretninger

3.71 Sognefolketal for de enkelte kommuner meddeles årligt i Stat. Efterr. Disse artikler omfatter kun det i anm. 1.1 omtalte afsnit 1 og giver alene det totale folketal. De pr. 1/1 1981 meddelte folketal i StE. 1981:A 26 er i nogle tilfælde blevet revideret i den foreliggende publikation.

3.72 Byopgørelserne offentliggøres i Stat. Efterr., således opgørelsen pr. 1/1 1976 i StE. 1978:A 37, pr. 1/1 1979 i StE. 1981:A 29 og pr. 1/1 1981 i StE. 1982:A 38. Disse artikler omfatter kun det i anm. 1.1 omtalte afsnit 2 om kommunens byer - uden reference til kommunens sogne. De i artiklerne meddelte folketal er i nogle tilfælde blevet revideret i den foreliggende henholdsvis forrige publikation.

4. Arealopgørelserne

Arealerne for amter, kommuner, sogne, øer og landsdele er af Danmarks Statistik blevet ajourført frem til 1960 på grundlag af den af Geodætisk Institut gennemførte totalopmåling af landets areal 1899-1906 og fra 1960 på grundlag af Instituttets nyopmåling 1953-1959. Opgørelserne foretages i hele hektar.

4.1 Totalopmålingen

4.11 Ved opgørelsen af "Areallets anvendelse" i sidste halvdel af forrige århundrede fandt det daværende Statens statistiske Bureau betydelige afvigelser mellem de af sognene indberettede arealtal og de af Matrikeldirektoratet

opgjorte - ved summation af de enkelte ejerlavs matrikulerede (skyldsatte) arealer. I den anledning udarbejdede et udvalg med repræsentanter for Bureauet, Matrikeldirektoratet og Generalstabens topografiske afdeling en betænkning om Danmarks Fladeindhold - jf. Stat. Medd. 1898: 4,3,2 - med forslag om en totalopmåling af landets areal omfattende såvel matrikulerede arealer som umatrikulerede - såsom søer, moser, vandløb og veje - der dannede skel mellem ejerlav. Nærmere oplysninger er meddelt i anm. til tabel 7 i Statistiske Undersøgelser nr. 10: Folketal, areal og klima 1901-1960.

4.12 Betænkningen foranledigede, at Topografisk Afdeling i 1899 kunne påbegynde en planimetrisk arealopmåling på Generalstabens ca. 1200 målebordsblade (1:20 000) fra årene 1867-1901. Før opmålingen påbegyndtes, blev grænserne for købstæderne og sognene udenfor disse kontrolleret og justeret. Opgørelsen omfattede landet samt alle søer og vandløb inden for landets konturer - men ikke vige og nor med fri forbindelse til havet - og for hver købstad og hvert sogn uden for købstæderne (købstædernes sognegrænser var ikke på kortene) opgjordes særskilt land- og vandareal, og sidstnævnte areal opdeltes på søer og vandløb. Opmålingen offentliggjordes i Stat. Medd. 1906: 4,20,3 Danmarks areal.

4.2 Arealtallene ajourførtes til 1960

4.21 Opmålingens resultater overførtes som basistal til et af Danmarks Statistik oprettet kartotek over de enkelte kommuners sogne - eventuelt sognedele, fx mindre øer. Tallene ajourførtes ud fra bekendtgørelser, skrivelser mv. om arealoverførsler mellem sogne i samme eller forskellige kommuner, om inddæmmede arealer, der matrikuleres og endeligt fordeles på sogne (hvad der ofte sker adskillige år efter inddæmningen, når arealerne er tørlagt og kan tages i brug), om sognedelinger og andre ændringer af arealerne.

4.22 Kystlinien ændres hele tiden ved erosion og aflejring, vige og nor afskæres fra fri forbindelse til havet ved aflejring, sluser og inddæmninger, ligesom der foretages landvindinger ved opfyldninger i havet fx til havneudvidelser, og disse ændringer har i det store og hele kun kunnet konstateres ved revision af Geodætisk Instituts kort og en efterfølgende totalopmåling. Da mange af målebordsbladene ved arealopmålingen i 1899-1906 var meget gamle, den mellemliggende periode rig på ændringer og arealopmålingen i 1925 af de sønderjyske landsdele, der kom til Danmark i 1920, var foretaget på gamle tyske målebordsblade og tilsyneladende ret ufuldkommen, rejste der sig sidst i 1940-erne stærke ønsker om en ny totalopmåling.

4.3 Totalopmålingen 1953-1959

4.31 Geodætisk Institut foretog nyopmålingen på målebordsblade (1:20 000) fra årene 1900-1954. Opmålingen foretoges efter stort set de samme retningslinier som ved opmålingen 1899-1906, og resultaterne offentliggjordes i Stat. Medd. 1968 nr. 4: Danmarks areal. Fjorde og vige, der ikke indgår i landets areal, fordi de har fri forbindelse til havet, er med arealtal anført i publikationens bilag IV.

4.32 Den gamle totalopmåling med ajourføring til 26/9 1960 (Stat. Medd. 1962 nr. 13: Folkemængden og den administrative inddeling 1960) kan sammenholdes med den nye totalopmåling ført frem til samme dato (Stat. Medd. 1968 nr. 4). I tillæg til tabel V i sidstnævnte publikation anføres den fjerdedel af de daværende kommuner, hvor dif-

ferencen - positiv eller negativ - er på 10 ha og derover, og differencerne kommenteres.

4.4 Ajourføring af nyopmålingens arealtal

4.41 Nyopmålingens resultater indgår nu som basistal på Danmarks Statistiks kartotekskort. På baggrund af de indhøstede erfaringer - jf. 4.32 - er kontrolforanstaltningerne udbygget, og materialerne vedrørende de to totalopmålinger er overflyttet til Danmarks Statistik, mens vi med hensyn til den i 1925 foretagne opmåling af Sønderjylland disponerer over de tyske målebordsblade, men er uden viden om, hvor det øvrige materiale befinder sig.

4.42 Først i 1960-erne påbegyndte Geodætisk Institut udgivelsen af en ny kortserie, 4 cm-kort (1:25 000) til erstatning for målebordsbladene, og landet blev dækket af 405 kort fra årene 1963-1979. I de seneste år har Geodætisk Institut taget ny teknik i brug, herunder luftfotografering, således at der kan påregnes en hyppigere nytægning/revision af de enkelte kort.

Overgangen fra målebordsbladene til 4 cm-kortene medfører en række vanskeligheder for Danmarks Statistik med hensyn til at erkende ændringer i landets konturer og opgøre arealændringer.

Matrikeldirektoratet ophørte omkring 1970 med at opgøre arealerne ved sognedelinger, og Danmarks Statistik anskaffede derfor et planimeter og andre hjælpemidler til arealopmåling, og udfører nu disse under anvendelse af stort set samme teknik og retningslinier som totalopmålingen i 1953-1959. Hvert område opmåles flere gange, middeltallet beregnes og omsættes til ha.

4.43 I de følgende underafsnit gives en summarisk omtale af de forskellige arter af arealopmålinger, idet der ses bort fra særlige komplikationer i en række enkelttilfælde.

a. Arealoverførsler mellem sogne i samme eller i to kommuner

Offentliggørelsen sker ved arealoverførsler over kommune-grænsen i bekendtgørelser fra Indenrigsministeriet og i øvrigt i skrivelser fra Kirkeministeriet og Matrikeldirektoratet. Fra Matrikeldirektoratet modtages meddelelse om det overflyttede areals størrelse efter matriklen og/eller kortskitse med den nye grænse indtegnet. Danmarks Statistik indtegner grænseændringen på det pågældende 4 cm-kort og foretager en opmåling af arealet.

Støder grænseændringen op til en umatrikuleret sø, vil det som oftest involvere en ændring af søarealets fordeling på sogne.

b. Oprettelse af nye sogne

Oprettelsen sker ved kongelig resolution og fra Matrikeldirektoratet indgår en kortskitse med de nye grænser, som overføres til 4 cm-kortet, hvorefter Danmarks Statistik opmåler arealet. I perioden 1/7 1976-1/1 1984 er der oprettet 37 nye sogne, men ikke alle er opmålt, idet nogle er udskilt af sogne i gamle købstadområder, for hvilke sognegrænser ikke indgår på kortene - jf. 1.3.

c. Inddæmninger og opfyldninger

Ændringerne konstateres først ved nye kortudgaver. Danmarks Statistik foretager opmåling af de tilgæede arealer, der eventuelt skal fordeles på sogne.

d. Havneudvidelser

Havnearealer opgøres eksklusive havnebassiner. Danmarks Statistik modtager kun underretning om havneudvidelser fra Københavns kommune, således at ændringer andre steder i landet først konstateres ved nye kortudgaver og efterfølgende arealopmåling.

e. Kystliniens ændring ved erosion og aflejring

Danmarks Statistik modtager enkelte skrivelser om sådanne

ændringer, men i hovedsagen konstateres de først ved nye kortudgaver og en efterfølgende arealopmåling af de pågældende sogne. Det er således ikke muligt at anføre nettotal for disse ændringers omfang.

Danmarks Statistik har dog ikke hidtil løbende ajourført kystsoğnenes areal på grundlag af nye kortudgaver, da det kræver en meget betydelig arbejdsindsats.

f. Matrikulering af søer, inddæmninger mv.

Indgår fra Matrikeldirektoratet skrivelse om matrikulering af en sø, undersøger Danmarks Statistik først, om det samlede søareal stemmer med totalopmålingen 1953-1959, og derefter om søarealets fordeling på sogne ved matrikuleringen stemmer med den tidligere opgørelse. Ved matrikuleringen ændres sognefordelingen ofte, således at der fremkommer positive eller negative revisionsrettelser.

Matrikuleringen af inddæmninger og opfyldninger kommer ofte mange år efter, at en ny kortudgave har vist ændringen, således at man må tilbage og konstatere, hvornår ændringen

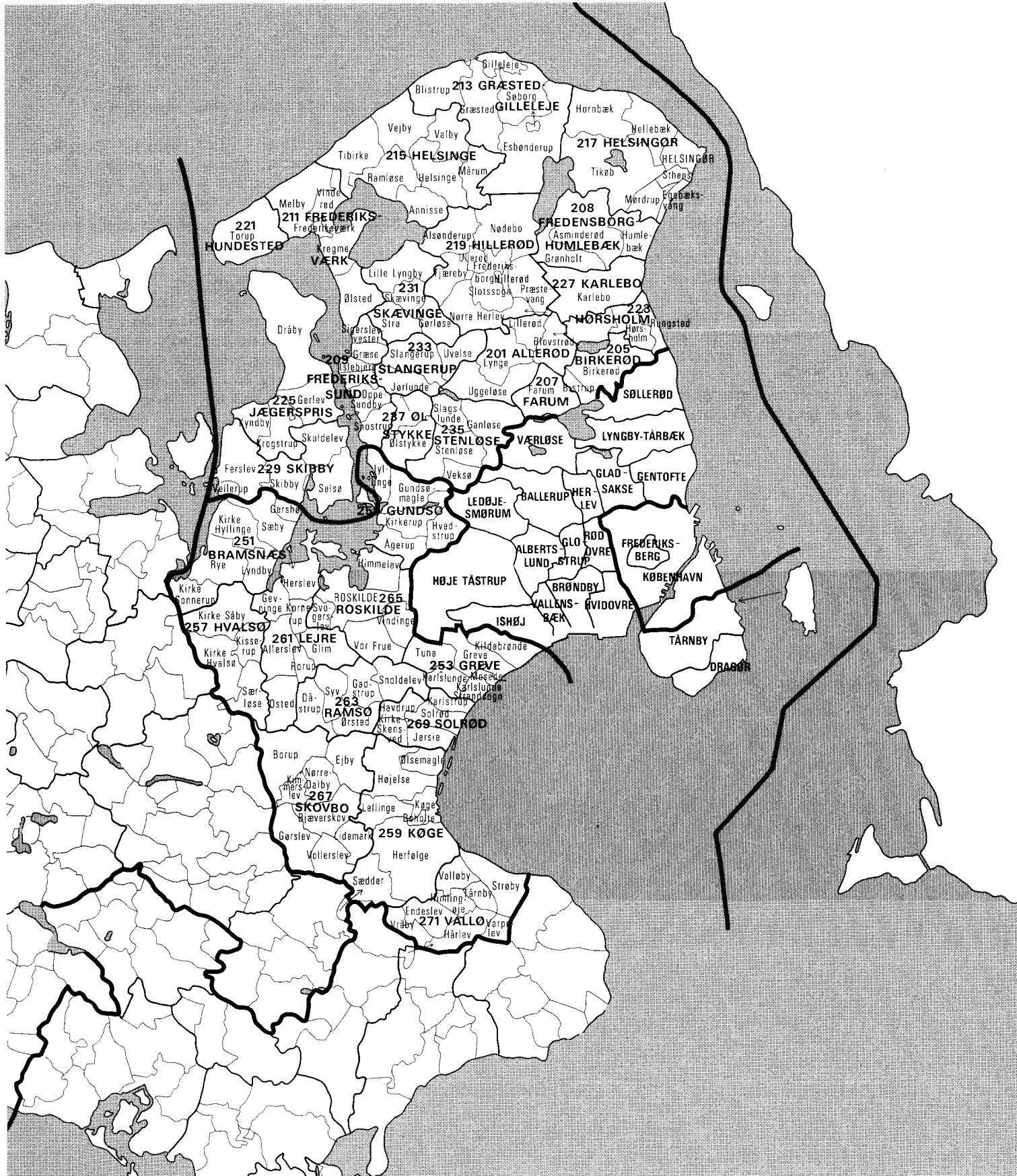
er ajourført og med hvilket areal. De angivne arealtal må derefter sammenholdes dels totalt, dels sogneopdelt.

4.44 Revisionsrettelser

Ved de ovennævnte dispositioner opnås i nogle tilfælde ikke en rimelig overensstemmelse, således at en nærmere undersøgelse må iværksættes. Denne kan fx afsløre fejlregninger, at en skrivelse ikke er indgået eller at en grænse er indtegnet forkert - og foranlediger således revisionsrettelser.

4.5 Arealtal for byer - bymæssige områder

Arealtal for de enkelte byer er for anden gang opgjort til publikationen Danmarks administrative Inddeling - hidtil har de kun været meddelt for byer, der udgjorde en hel kommune. Fra de kort, hvor Danmarks Statistik foretog afgrænsningen af de enkelte byer - jf. 3.61 - er grænserne overført til Geodætisk Instituts 4 cm-kort og derefter opmålt. Arbejdet har været betydeligt, da det drejer sig om ca. 1420 byer.



HOVEDSTADSREGIONEN

Københavns, Frederiksborg og Roskilde Amter
samt Københavns og Frederiksberg Kommuner.

Kommuner og sogne

729 PURHUS Kommunenavn
Grønholt Sognavn

Tabel 4. Amtskommuner, kommuner, sogne og byer pr. 1. januar 1981

4.1. Sogne i Københavns og Frederiksberg kommuner

	:	:	:	: Heraf i byer						
				:	:	:	:			
							:	:	:	
									:	
: Areal	: Folketal	: Antal	: Folketal		: Antal					
: i ha	:	:husstande	:		:husstande					
: 1/1 1981	: 1/1 1981	: 1/7 1976	: 1/1 1981	: 1/1 1981	: 1/7 1976	: 1/1 1981				
101 Københavns kommune 1)	≠	8 798	493 771	536 931	270 332	493 771	536 931	270 332		
01 Absalons	4 501	4 828	2 508	4 501	4 828	2 508			
02 Adverts	7 216	7 826	3 907	7 216	7 826	3 907			
03 Aldersro (Taksigelseskirken)	6 475	7 008	3 875	6 475	7 008	3 875			
04 Allehelgens	9 074	9 807	5 588	9 074	9 807	5 588			
05 Anna	6 992	7 762	4 069	6 992	7 762	4 069			
06 Ansgarkirkens	8 956	9 722	5 207	8 956	9 722	5 207			
07 Apostelkirkens	3 687	4 049	2 036	3 687	4 049	2 036			
08 Bellahøj	6 607	7 203	3 391	6 607	7 203	3 391			
09 Betlehems	2 800	2 914	1 604	2 800	2 914	1 604			
10 Bispebjerg (Grundtvigskirken)	10 131	10 886	6 241	10 131	10 886	6 241			
11 Blågårds	2 467	4 012	1 212	2 467	4 012	1 212			
12 Brorsons	3 793	4 918	2 141	3 793	4 918	2 141			
13 Brønshøj	8 360	8 952	4 412	8 360	8 952	4 412			
14 Christians	5 613	6 075	3 267	5 613	6 075	3 267			
15 Davids	5 897	6 324	3 484	5 897	6 324	3 484			
16 Eliaskirkens	4 021	4 643	2 285	4 021	4 643	2 285			
17 Emdrup	4 590	4 887	2 412	4 590	4 887	2 412			
18 Enghave	9 075	9 324	5 179	9 075	9 324	5 179			
19 Filips	11 143	12 162	6 647	11 143	12 162	6 647			
20 Fredens	2 083	2 479	1 348	2 083	2 479	1 348			
21 Frederiks	2 898	3 278	1 675	2 898	3 278	1 675			
22 Frederiksholm	7 010	7 620	3 940	7 010	7 620	3 940			
23 Frihavns	6 849	7 725	3 503	6 849	7 725	3 503			
24 Garnisons	2 581	3 035	1 424	2 581	3 035	1 424			
25 Getsemane	2 800	2 506	1 494	2 800	2 506	1 494			
26 Grøndals	7 834	8 382	4 423	7 834	8 382	4 423			
27 Hans Egede	5 892	6 658	3 650	5 892	6 658	3 650			
28 Helligkors	3 760	5 115	2 008	3 760	5 115	2 008			
29 Helligånds	3 345	4 008	1 887	3 345	4 008	1 887			
30 Holmens	2 995	3 221	1 502	2 995	3 221	1 502			
31 Husum	10 229	10 878	4 911	10 229	10 878	4 911			
32 Husumvold	13 089	14 293	5 876	13 089	14 293	5 876			
33 Hyltebjerg	9 244	10 060	5 312	9 244	10 060	5 312			
34 Højdevangs 2)	11 202	23 126	5 456	11 202	23 126	5 456			
35 Islands Brygges (Hans Tausens k.)	...	7 064	7 788	4 057	7 064	7 788	4 057			
36 Johannes Døbers	6 387	6 518	3 109	6 387	6 518	3 109			
37 Kapernaums	7 167	7 890	4 317	7 167	7 890	4 317			
38 Kastels	4 631	5 021	2 608	4 631	5 021	2 608			
39 Kildevælds	8 832	10 463	5 334	8 832	10 463	5 334			
40 Kingos	10 099	9 761	6 250	10 099	9 761	6 250			
41 Kristkirkens	5 182	5 905	3 083	5 182	5 905	3 083			
42 Lundehus	5 884	6 350	3 297	5 884	6 350	3 297			
43 Margrethe	6 386	7 240	3 103	6 386	7 240	3 103			
44 Maria	4 147	4 823	2 098	4 147	4 823	2 098			
45 Natanaels	6 759	7 584	4 031	6 759	7 584	4 031			
46 Nazaret	2 870	3 227	1 783	2 870	3 227	1 783			
47 Rosenvængets (Lutherkirken)	6 741	7 501	3 652	6 741	7 501	3 652			
48 Samuels	4 495	4 822	2 619	4 495	4 822	2 619			
49 Skt. Andreas	3 841	4 426	2 100	3 841	4 426	2 100			
50 Skt. Jakobs	10 948	10 940	5 884	10 948	10 940	5 884			

Tabel 4. (fortsat) Amtskommuner, kommuner, sogne og byer pr. 1. januar 1981

4.1. (fortsat) Sogne i Københavns og Frederiksberg kommuner

	:	: Heraf i byer					
		: Areal		: Folketal		: Antal	
		: i ha		: husstande		: husstande	
		: 1/1 1981	: 1/1 1981	: 1/7 1976	: 1/1 1981	: 1/1 1981	: 1/7 1976
51 Skt. Johannes	11 019	13 132	5 894	11 019	13 132	5 894
52 Skt. Mattæus	7 824	8 802	4 326	7 824	8 802	4 326
53 Skt. Pauls	4 525	4 876	2 612	4 525	4 876	2 612
54 Skt. Stefans	11 801	12 660	6 843	11 801	12 660	6 843
55 Simeons	7 508	7 917	4 536	7 508	7 917	4 536
56 Simon Peters	9 073	9 770	4 498	9 073	9 770	4 498
57 Sions 3)	9 032	9 278	4 760	9 032	9 278	4 760
58 Sjelør	5 679	6 145	3 227	5 679	6 145	3 227
59 Solvang 2)	10 765	.	5 037	10 765	.	5 037
60 Sundby	15 012	15 613	8 017	15 012	15 613	8 017
61 Sundkirkens	4 655	5 110	2 520	4 655	5 110	2 520
62 Tagensbo	6 194	6 837	3 948	6 194	6 837	3 948
63 Timoteus	8 654	9 186	4 714	8 654	9 186	4 714
64 Trinitatis	3 097	3 576	1 600	3 097	3 576	1 600
65 Utterslev	5 687	6 308	3 166	5 687	6 308	3 166
66 Valby (Jesuskirken)	8 354	9 073	4 920	8 354	9 073	4 920
67 Vanløse	10 204	10 504	4 883	10 204	10 504	4 883
68 Vigerslev	8 662	9 397	4 110	8 662	9 397	4 110
69 Vor Frelzers	10 867	10 109	5 836	10 867	10 109	5 836
70 Vor Frue (domsogn)	3 586	3 989	2 102	3 586	3 989	2 102
71 Østervold (Esajaskirken)	6 395	7 124	3 348	6 395	7 124	3 348
72 Alholm	7 773	8 230	4 236	7 773	8 230	4 236
Personer uden for distriktsindd.	..	2 763	3 350	.	2 763	3 350	.
147 Frederiksberg kommune 1)	<u>877</u>	<u>88 167</u>	<u>92 239</u>	<u>46 729</u>	<u>88 167</u>	<u>92 239</u>	<u>46 729</u>
01 Flintholm 4)	9 055	8 799	4 820	9 055	8 799	4 820
02 Frederiksberg 4)	14 658	15 551	7 390	14 658	15 551	7 390
03 Godthåbs	8 817	9 346	4 481	8 817	9 346	4 481
04 Lindevang	12 079	12 106	6 579	12 079	12 106	6 579
05 Mariendals	12 106	12 812	6 598	12 106	12 812	6 598
06 Skt. Lukas	6 753	7 422	4 057	6 753	7 422	4 057
07 Skt. Markus	9 464	9 678	4 799	9 464	9 678	4 799
08 Skt. Thomas	7 787	8 392	4 197	7 787	8 392	4 197
09 Solbjerg	7 448	8 133	3 808	7 448	8 133	3 808

Anmærkninger til tabel 4 er anført efter det gule skilleblad.

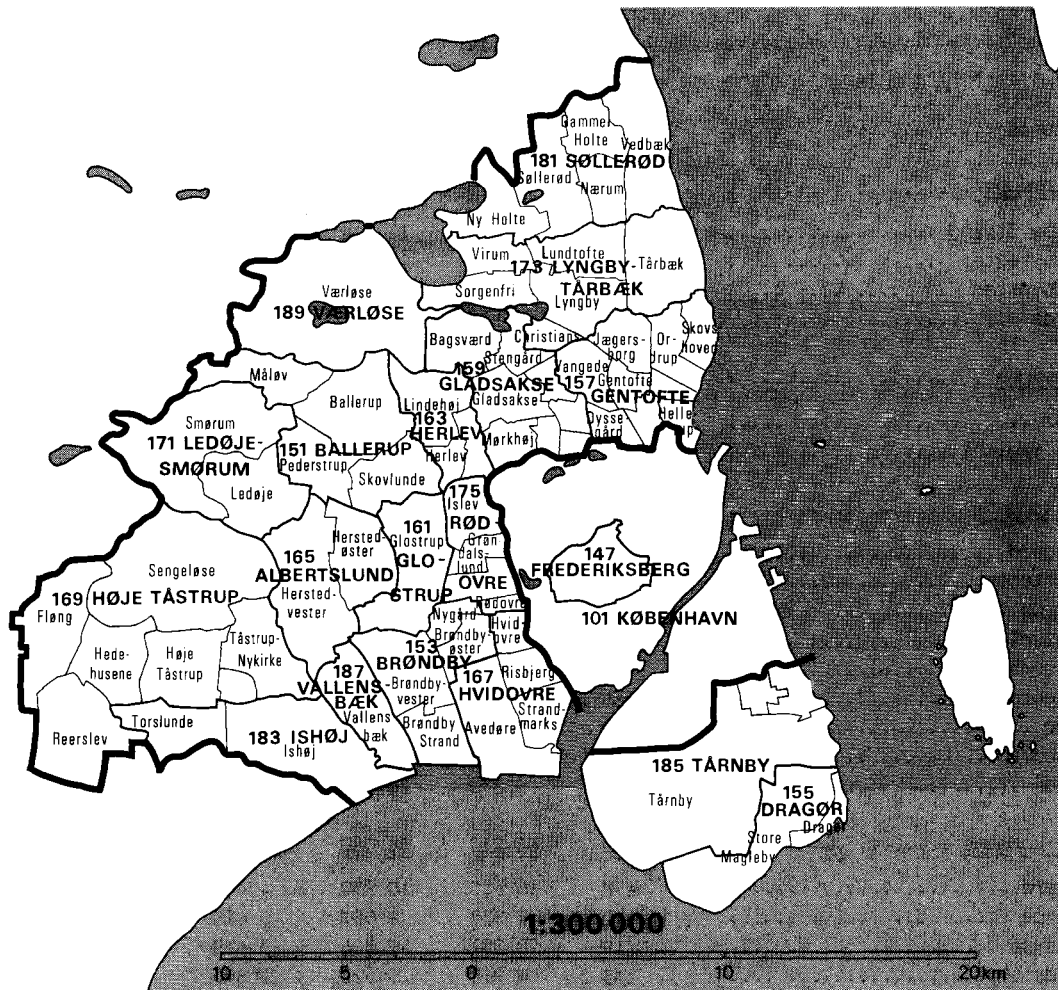
Noter

- | | |
|--|---|
| 1) Arealtal kan ikke oplyses for de enkelte sogne i Københavns og Frederiksberg kommuner, jf. ANM 1.3. | 3) Sions sogn, 1/7 1976 benævnt Zions sogn. |
| 2) Af Højdevangs sogn udskilles 26/9 1976 Solvang sogn (11296 personer 1/1 1977). | 4) Af Frederiksberg sogn udskilles 1/1 1982 Frederiksberg Slotssogn (4058 personer 1/1 1982). Samtidig overføres ved grænseregulering ca. 950 personer fra Frederiksberg sogn til Flintholm sogn. |

≠ : Arealoverførsler 2/7 1976-1/1 1984 og enkelte revisioner

2/7 1976-1/1 1981: + 177 ha, havneopfyldning.

2/1 1981-1/1 1984: + 16 ha, havneopfyldning.



KØBENHAVNS AMT

Oplysninger om sogne er udeladt i Københavns og Frederiksberg Kommuner.

Sogne er vist, men kun delvis beskrevet i Gentofte, Gladsaxe, Herlev, Hvidovre, Rødovre og Høje-Tåstrup Kommuner.

Kommuner og sogne

729 PURHUS	Kommunenavn
Grønholt	Sognavn

Tabel 4 (fortsat) Amtskommuner, kommuner, sogne og byer pr. 1. januar 1981

4.2. Kommuner, sogne og byer i Københavns amtskommune (KBH A)

	Heraf i byer						
	Areal	Folketal	Antal	Folketal			Antal
	i ha	1/1 1981	1/7 1976	1/1 1981	1/1 1981	1/7 1976	1/1 1981
Københavns amtskommune	52 237	624 684	630 476	254 805	624 684	628 611	254 805
165 <u>Albertslund kommune</u>	<u>2 304</u>	<u>30 331</u>	<u>30 871</u>	<u>11 431</u>	<u>30 331</u>	<u>30 871</u>	<u>11 431</u>
01 Herstedvester	1 539	25 126	25 580	9 441	25 126	25 580	9 441
02 Herstedøster	765	5 205	5 291	1 990	5 205	5 291	1 990
151 <u>Ballerup kommune</u>	<u>3 409</u>	<u>48 697</u>	<u>50 734</u>	<u>18 094</u>	<u>48 697</u>	<u>50 734</u>	<u>18 094</u>
01 Ballerup	1 182	14 114	14 765	5 325	14 114	14 765	5 325
02 Måløv	725	5 602	5 240	1 927	5 602	5 240	1 927
03 Pederstrup	721	14 913	15 918	5 503	14 913	15 918	5 503
04 Skovlunde	781	14 068	14 811	5 339	14 068	14 811	5 339
153 <u>Brøndby kommune</u>	<u>1 963</u>	<u>37 615</u>	<u>36 525</u>	<u>14 256</u>	<u>37 615</u>	<u>36 525</u>	<u>14 256</u>
01 Brøndby Strand	405	13 627	11 112	4 801	13 627	11 112	4 801
02 Brøndbyvester	946	9 820	10 630	3 849	9 820	10 630	3 849
03 Brøndbyøster 1)	372	6 608	14 783	2 626	6 608	14 783	2 626
04 Nygårds 1)	240	7 560	..	2 980	7 560	..	2 980
155 <u>Dragør kommune</u>	<u>1 814</u>	<u>12 695</u>	<u>12 298</u>	<u>4 763</u>	<u>12 695</u>	<u>12 298</u>	<u>4 763</u>
01 Dragør	182	4 272	4 432	1 776	4 272	4 432	1 776
02 Store Magleby	1 632	8 423	7 866	2 987	8 423	7 866	2 987
157 <u>Gentofte kommune</u>	<u>2 554</u>	<u>66 782</u>	<u>69 394</u>	<u>30 492</u>	<u>66 782</u>	<u>69 394</u>	<u>30 492</u>
01 Dyssegård	231	8 367	8 854	3 919	8 367	8 854	3 919
02 Gentofte	216	5 051	5 232	2 142	5 051	5 232	2 142
03 Hellerup	164	6 224	6 666	2 933	6 224	6 666	2 933
04 Helleruplund	212	5 717	5 726	2 224	5 717	5 726	2 224
05 Jægersborg	424	7 163	7 382	3 067	7 163	7 382	3 067
06 Maglegårds	158	5 812	5 831	2 683	5 812	5 831	2 683
07 Ordrup	428	11 569	12 009	5 723	11 569	12 009	5 723
08 Skovshoved	275	7 049	7 344	3 162	7 049	7 344	3 162
09 Vangede	446	9 830	10 350	4 639	9 830	10 350	4 639
159 <u>Gladsaxe kommune</u>	<u>2 500</u>	<u>64 213</u>	<u>68 088</u>	<u>27 792</u>	<u>64 213</u>	<u>68 088</u>	<u>27 792</u>
01 Bagsværd	676	10 520	10 930	4 486	10 520	10 930	4 486
02 Buddinge	170	7 957	8 597	3 620	7 957	8 597	3 620
03 Gladsaxe	619	8 851	9 304	3 632	8 851	9 304	3 632
04 Haralds	133	4 912	5 322	1 893	4 912	5 322	1 893
05 Mørkhøj	337	7 239	7 798	3 055	7 239	7 798	3 055
06 Stengård	278	12 307	12 907	5 304	12 307	12 907	5 304
07 Søborggård	170	8 456	9 166	4 163	8 456	9 166	4 163
08 Søborgmagle	117	3 971	4 064	1 639	3 971	4 064	1 639
161 <u>Glostrup kommune</u>	<u>1 331</u>	<u>19 645</u>	<u>20 235</u>	<u>8 620</u>	<u>19 645</u>	<u>20 235</u>	<u>8 620</u>
01 Glostrup	1 331	19 645	20 235	8 620	19 645	20 235	8 620
163 <u>Herlev kommune</u>	<u>1 204</u>	<u>28 190</u>	<u>26 437</u>	<u>11 247</u>	<u>28 190</u>	<u>26 437</u>	<u>11 247</u>
01 Herlev	199	4 878	5 575	2 247	4 878	5 575	2 247
02 Lindehøj	765	16 927	14 202	6 350	16 927	14 202	6 350
03 Præstebro	240	6 385	6 660	2 650	6 385	6 660	2 650

Tabel 4. (fortsat) Amtskommuner, kommuner, sogne og byer pr. 1. januar 1981

4.2. (fortsat) Kommuner, sogne og byer i Københavns amtskommune (KBH A)

	Heraf i byer						
	: Areal : i ha : 1/1 1981	: Folketal		: Antal : husstande : 1/1 1981	: Folketal		: Antal : husstande : 1/1 1981
		: 1/1 1981	: 1/7 1976		: 1/1 1981	: 1/7 1976	
167 Hvidovre kommune	2 166	51 059	50 845	21 617	51 059	50 845	21 617
01 Avedøre	1 195	14 102	10 912	5 392	14 102	10 912	5 392
02 Hvidovre	241	9 190	9 801	4 783	9 190	9 801	4 783
03 Risbjerg	312	12 773	13 865	5 452	12 773	13 865	5 452
04 Strandmarks	418	14 994	16 267	5 990	14 994	16 267	5 990
169 Høje Tåstrup kommune	7 949	43 294	41 148	16 213	43 294	41 148	16 213
01 Fløng	1 167	4 806	4 390	1 511	4 806	4 390	1 511
02 Hedehusene	807	6 373	6 041	2 350	6 373	6 041	2 350
03 Høje Tåstrup	912	4 477	2 574	2 013	4 477	2 574	2 013
04 Reerslev	1 382	710	546	243	710	546	243
05 Rønnevang 2)	173	8 672	.	3 358	8 672	.	3 358
06 Sengeløse	2 604	2 299	2 355	722	2 299	2 355	722
07 Tåstrup Nykirke 2)	904	15 957	25 242	6 016	15 957	25 242	6 016
183 Ishøj kommune 3)	2 296	20 856	17 097	7 667	20 856	16 251	7 667
01 Ishøj	1 589	20 233	16 370	7 468	20 233	15 951	7 468
02 Torslunde	707	623	727	199	623	300	199
I alt byer	20 856	16 251	7 667
Ishøj by (sogn 01, 02) 3)	734	.
Ishøj Strand by (sogn 01) 3)	15 517	.
171 Ledøje-Smørum kommune 4)	3 133	8 570	7 715	2 654	8 570	6 696	2 654
01 Ledøje	1 044	953	903	293	953	712	293
02 Smørum	2 089	7 617	6 812	2 361	7 617	5 984	2 361
I alt byer	8 570	6 696	2 654
Ledøje by (sogn 01) 4)	712	.
Smørumnedre og Smørumvang byer (sogn 02) 4)	5 984	.
173 Lyngby-Tårnbæk kommune	3 888	51 703	54 954	23 746	51 703	54 954	23 746
01 Christians	204	8 481	8 778	4 350	8 481	8 778	4 350
02 Lundtofte	654	12 706	13 100	5 414	12 706	13 100	5 414
03 Lyngby	690	13 138	14 354	6 431	13 138	14 354	6 431
04 Sorgenfri	744	5 094	5 544	2 157	5 094	5 544	2 157
05 Tårnbæk	1 104	1 794	1 996	787	1 794	1 996	787
06 Virum	492	10 490	11 182	4 607	10 490	11 182	4 607
175 Rødovre kommune	1 212	37 673	40 546	16 167	37 673	40 546	16 167
01 Grøndalslund	231	7 387	7 965	3 117	7 387	7 965	3 117
02 Hendriksholm	134	6 945	7 363	3 277	6 945	7 363	3 277
03 Islev	467	11 405	12 151	4 272	11 405	12 151	4 272
04 Rødovre	380	11 936	13 067	5 501	11 936	13 067	5 501
181 Søllerød kommune	3 977	31 705	32 536	12 595	31 705	32 536	12 595
01 Gammel Holte	524	4 403	4 427	1 624	4 403	4 427	1 624
02 Ny Holte	959	6 362	6 615	2 628	6 362	6 615	2 628
03 Nærum	419	5 859	6 159	2 399	5 859	6 159	2 399
04 Søllerød	878	8 564	8 788	3 445	8 564	8 788	3 445
05 Vedbæk	1 197	6 517	6 547	2 499	6 517	6 547	2 499

Tabel 4. (fortsat) Amtskommuner, kommuner, sogne og byer pr. 1. januar 1981

4.2. (fortsat) Kommuner, sogne og byer i Københavns amt (KBH A)

	Heraf i byer									
	:	:	:	:	:		:			
					:					
					Areal	Folketal		Antal	Folketal	Antal
:	:	:	:	:	:	:				
:	i ha	:	:	husstande	:	husstande				
:	1/1 1981	:	1/1 1981	1/7 1976	:	1/1 1981	1/1 1981	1/7 1976	:	1/1 1981
185 Tårnby kommune	≠	6 259	41 517	43 170	16 879	41 517	43 170	16 879		
01 Kastrup		1 949	10 550	11 494	5 065	10 550	11 494	5 065		
02 Korsvejens		173	8 068	8 706	3 436	8 068	8 706	3 436		
03 Tårnby		4 137	22 899	22 970	8 378	22 899	22 970	8 378		
187 Vallensbæk kommune	≠	879	12 256	10 456	4 385	12 256	10 456	4 385		
01 Vallensbæk		879	12 256	10 456	4 385	12 256	10 456	4 385		
189 Værløse kommune		3 399	17 883	17 427	6 187	17 883	17 427	6 187		
01 Værløse		3 399	17 883	17 427	6 187	17 883	17 427	6 187		

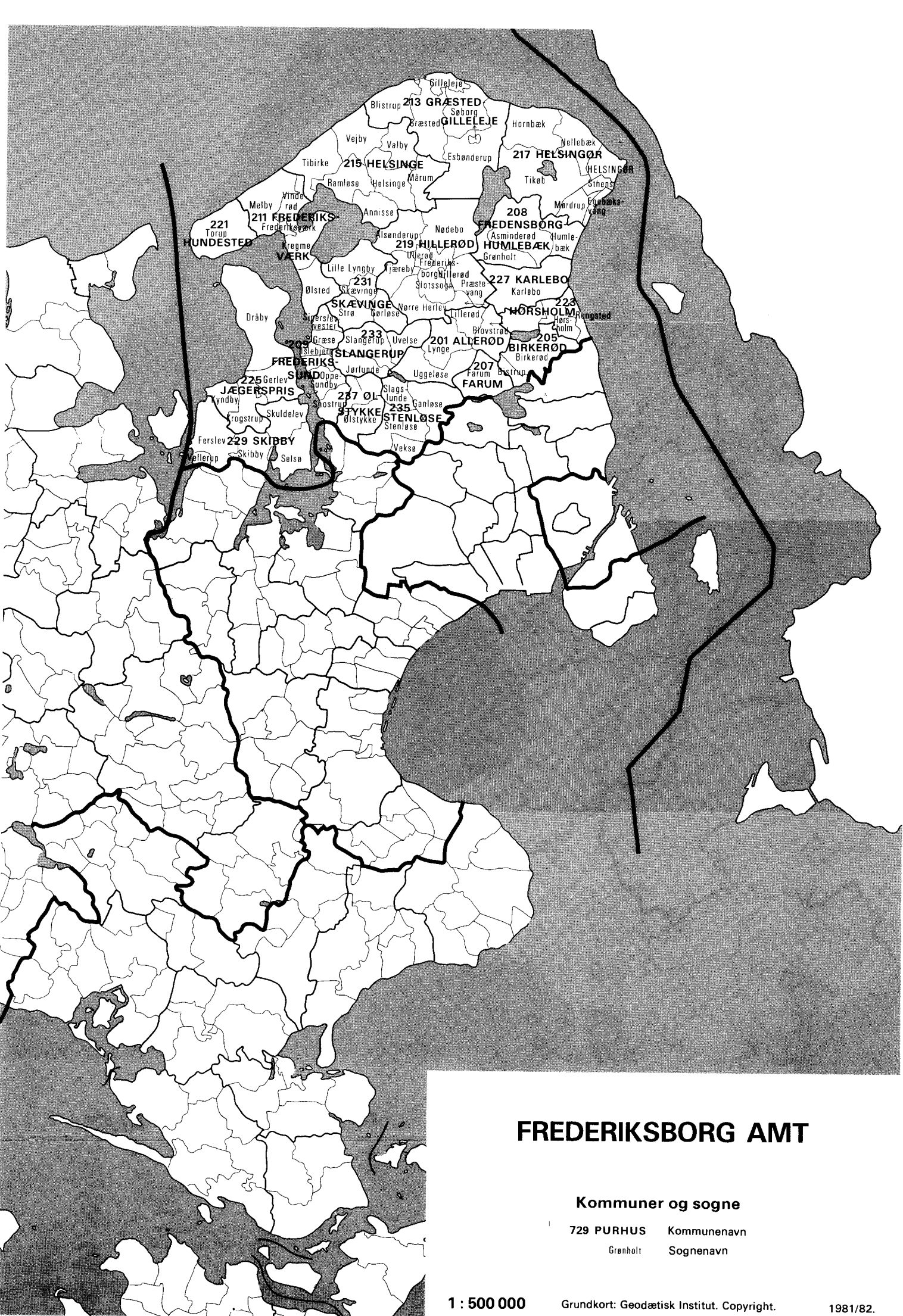
Anmærkninger til tabel 4 er anført efter det gule skilleblad.

Noter

- 1) Af Brøndbyøster sogn udskilles 1/6 1979 Nygårds sogn (7588 personer 1/1 1980).
- 2) Af Tåstrup Nykirke sogn udskilles 5/9 1976 Rønnevang sogn (9032 personer 1/1 1977).
- 3) Hele Ishøj kommune blev overført til Hovedstadsområdet 1/1 1980, jf. ANM 3.42.
- 4) Hele Ledøje-Smørum kommune blev overført til Hovedstadsområdet 1/1 1980, jf. ANM 3.42.

≠ : Arealoverførsler 2/7 1976-1/1 1984 og enkelte revisioner

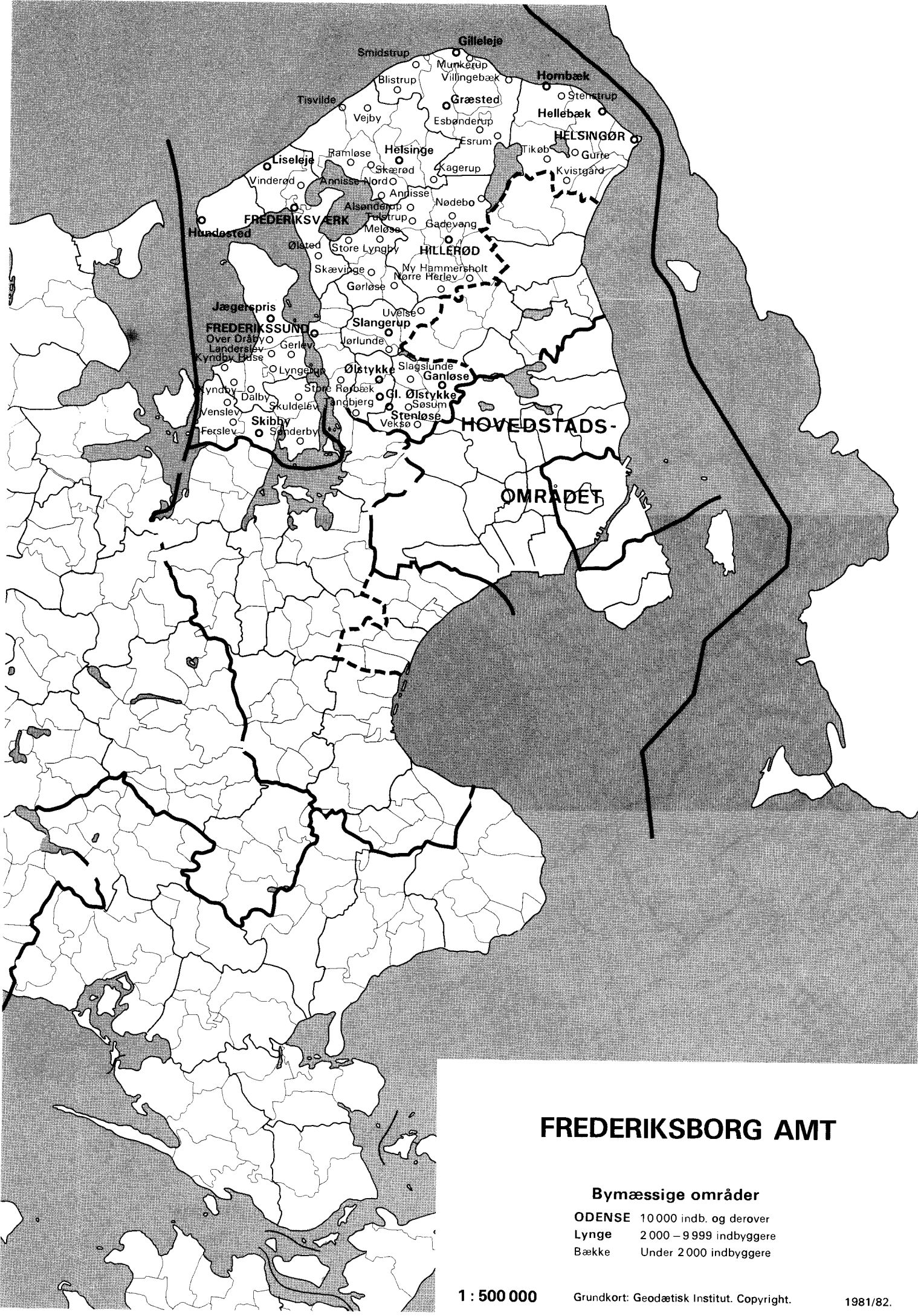
<u>165 Albertslund kommune</u>	5/9 1976: 173 ha fra Tåstrup Nykirke s. til nyt sogn, Rønnevang s.
1/1 1977: 2 ha til Herstedvester s. fra Vallensbæk s., Vallensbæk k. (187).	18/5 1977: 1 ha fra Hedehusene s. til Fløng s.
1/1 1978: 3 ha fra Herstedøster s. til Skovlunde s., Ballerup k. (151).	1/1 1982: 5 ha til Fløng s. fra Domsogn, Roskilde k. (265).
<u>151 Ballerup kommune</u>	
1/1 1978: 3 ha til Skovlunde s. fra Herstedøster s., Albertslund k. (165).	<u>183 Ishøj kommune</u>
	1/1 1982: 179 ha inddæmet område tillagt Ishøj s. (del af Køge Bugt Strandpark). (Opmåling på Geodætisk Instituts 4 cm-kort pr. 1979).
<u>153 Brøndby kommune</u>	
1/6 1979: 240 ha fra Brøndbyøster s. til nyt sogn, Nygårds s.	<u>173 Lyngby-Tårnbæk kommune</u>
16/1 1980: 1 ha fra Brøndbyvester s. til Brøndbyøster s.	1/7 1979: 34 ha fra Lyngby s. og 5 ha fra Virum s. til Sorgenfri s.
1/1 1982: 108 ha inddæmet område tillagt Brøndby Strand s. (del af Køge Bugt Strandpark). (Opmåling på Geodætisk Instituts 4 cm-kort pr. 1979).	<u>181 Søllerød kommune</u>
	1/1 1981: 43 ha fra Søllerød s. til Gammel Holte s. (ca. 700 personer).
<u>155 Dragør kommune</u>	
pr. 1978: 12 ha tillagt Dragør s. og 14 ha tillagt Store Magleby s. ved ændring af kystlinien (havneudvidelse mv.). (Opmåling på Geodætisk Instituts 4 cm-kort pr. 1978).	<u>185 Tårnby kommune</u>
	pr. 1978: 2 ha tillagt Kastrup s. og 34 ha tillagt Tårnby s. ved ændring af kystlinien. (Kastrup Lufthavn mv.). (Opmåling på Geodætisk Instituts 4 cm-kort pr. 1978).
<u>159 Gladsaxe kommune</u>	
1/10 1979: 5 ha fra Søborggård s. til Buddinge s.	<u>187 Vallensbæk kommune</u>
<u>167 Hvidovre kommune</u>	1/1 1977: 2 ha fra Vallensbæk s. til Herstedvester s., Albertslund k. (165).
28/7 1982: 1 ha fra Strandmarks s. til Risbjerg s.	1/1 1982: 40 ha inddæmet område tillagt Vallensbæk s. (del af Køge Bugt Strandpark). (Opmåling på Geodætisk Instituts 4 cm-kort pr. 1979).
<u>169 Høje Tåstrup kommune</u>	
1/4 1974: 79 ha af Torslunde s. kommunalt fra Ishøj k. (183). (1/1 1981 kirkel. til Høje Tåstrup s.).	



FREDERIKSBORG AMT

Kommuner og sogne

729 PURHUS Kommunens navn
Grønholt Sogens navn



FREDERIKSBORG AMT

Bymæssige områder

- ODENSE** 10 000 indb. og derover
- Lynge** 2 000 – 9 999 indbyggere
- Bække** Under 2 000 indbyggere

1 : 500 000

Grundkort: Geodætisk Institut. Copyright.

1981/82.

Tabel 4. (fortsat) Amtskommuner, kommuner, sogne og byer pr. 1. januar 1981

4.3. Kommuner, sogne og byer i Frederiksborg amtskommune (FRB A)

	:	:	:	:	Heraf i byer		
					: Areal	: Folketal	: Antal
	: i ha	:	:husstænde	:	: Folketal	:husstænde	:
	: 1/1 1981	: 1/1 1981	: 1/7 1976	: 1/1 1981	: 1/1 1981	: 1/7 1976	: 1/1 1981
Frederiksborg amtskommune	134 742	329 992	310 212	119 021	301 727	277 428	109 360
201 <u>Allerød kommune</u> 1)	<u>6 729</u>	<u>21 310</u>	<u>20 808</u>	<u>7 019</u>	<u>21 310</u>	<u>18 954</u>	<u>7 019</u>
01 Bløvsrød, del af 2)	1 632	3 205	3 414	1 045	3 205	2 940	1 045
02 Lillerød	925	9 541	9 688	3 268	9 541	9 542	3 268
03 Lyngby	1 958	6 053	5 178	1 907	6 053	4 809	1 907
04 Uggeløse	2 214	2 511	2 528	799	2 511	1 663	799
I alt byer	21 310	18 954	7 019
Bløvsrød by (sogn 01) 1)	2 486	.
Lillerød by (sogn 01,02,03,04) 1)	13 261	.
Lyngby by (sogn 03, 04) 1)	3 207	.
205 <u>Birkerød kommune</u>	<u>3 357</u>	<u>21 680</u>	<u>21 993</u>	<u>7 801</u>	<u>21 680</u>	<u>21 993</u>	<u>7 801</u>
01 Birkerød	2 642	13 513	14 117	4 683	13 513	14 117	4 683
02 Bistrup	715	8 167	7 876	3 118	8 167	7 876	3 118
207 <u>Farum kommune</u>	<u>2 269</u>	<u>16 664</u>	<u>15 462</u>	<u>5 810</u>	<u>16 664</u>	<u>15 462</u>	<u>5 810</u>
01 Farum	2 269	16 664	15 462	5 810	16 664	15 462	5 810
208 <u>Fredensborg-Humlebæk kommune</u> 3)	<u>7 209</u>	<u>17 667</u>	<u>16 059</u>	<u>6 744</u>	<u>17 667</u>	<u>13 885</u>	<u>6 744</u>
01 Asminderød	4 098	7 824	6 958	2 812	7 824	5 850	2 812
02 Grønholt	1 637	1 157	1 117	401	1 157	454	401
03 Humlebæk	1 474	8 686	7 984	3 531	8 686	7 581	3 531
I alt byer	17 667	13 885	6 744
Fredensborg og Asminderød byer (sogn 01) 3)	5 850	.
Helsingør by, del af (sogn 03) 3)	34	.
Humlebæk, Sletten og Torpen byer (sogn 03) 3)	7 547	.
Søtrup by (sogn 02) 3)	454	.
209 <u>Frederikssund kommune</u>	<u>4 073</u>	<u>15 548</u>	<u>14 632</u>	<u>5 556</u>	<u>14 261</u>	<u>13 454</u>	<u>5 118</u>
01 Frederikssund 4)	493	4 954	9 075	2 057	4 918	9 031	2 045
02 Græse	695	382	401	131	.	200	.
03 Islebjerg 4)	399	3 951	.	1 336	3 939	.	1 331
04 Oppe Sundby	918	4 829	3 690	1 562	4 727	3 561	1 527
05 Sigerslevvester	583	370	400	125	-	-	-
06 Snostrup	985	1 062	1 066	345	677	662	215
I alt byer	748	.	.	.	14 261	13 454	5 118
Frederikssund by (sogn 01,03,04) Græse by (sogn 02) 5)	718	.	.	.	13 584	12 592	4 903
Store Rørbæk by (sogn 06)	30	.	.	.	677	662	215
211 <u>Frederiksværk kommune</u>	<u>8 956</u>	<u>16 980</u>	<u>16 807</u>	<u>6 115</u>	<u>15 263</u>	<u>15 131</u>	<u>5 507</u>
01 Frederiksværk	241	5 083	5 236	2 111	5 076	5 236	2 111
02 Kregeme	2 990	3 878	3 739	1 274	3 422	3 285	1 112
03 Melby	2 724	2 821	2 612	979	2 395	2 215	830
04 Vinderød	1 199	3 457	3 492	1 185	3 247	3 270	1 096
05 Ølsted	1 802	1 741	1 728	566	1 123	1 125	358

Tabel 4. (fortsat) Amtskommuner, kommuner, sogne og byer pr. 1. januar 1981

4.3. (fortsat) Kommuner, sogne og byer i Frederiksborg amtskommune (FRB A)

	Heraf i byer						
	: Areal : i ha : 1/1 1981	: Folketal		: Antal : husstande : 1/1 1981	: Antal		
		: 1/1 1981			: Folketal		: husstande
		: 1/7 1976	: 1/1 1981		: 1/7 1976	: 1/1 1981	: 1/1 1981
I alt byer	1 003				15 263	15 131	5 507
Frederiksværk by (sogn 01, 02, 03, 04) 6)	628				11 559	11 548	4 236
Liseleje by (sogn 03) 7)	288				2 092	1 955	731
Vinderød by (sogn 04)	29				489	503	182
Ølsted by (sogn 05)	58				1 123	1 125	358
213 Græsted-Gilleleje kommune	13 419	15 328	13 426	5 343	9 988	8 405	3 416
01 Blistrup	2 205	3 187	2 604	1 118	1 477	1 154	475
02 Esbønderup	5 309	2 564	2 338	880	1 522	1 369	519
03 Gilleleje	841	4 353	3 611	1 589	3 976	3 271	1 457
04 Græsted	2 718	4 002	3 597	1 327	2 735	2 338	878
05 Søborg	2 346	1 222	1 276	429	278	273	87
I alt byer	628				9 988	8 405	3 416
Blistrup by (sogn 01)	69				935	711	293
Esbønderup by (sogn 02)	46				720	731	228
Esrum by (sogn 02)	27				471	317	159
Gilleleje by (sogn 03)	235				3 976	3 271	1 457
Græsted by (sogn 04)	156				2 735	2 338	878
Munkerup by (sogn 05)	20				278	273	87
Smidstrup by (sogn 01)	39				542	443	182
Villingebæk by (sogn 02) 8)	36				331	321	132
215 Helsingø kommune	14 581	16 882	15 732	5 672	12 265	11 152	4 064
01 Annisse	2 025	2 448	2 313	758	1 997	1 865	614
02 Helsingø	2 347	6 482	5 972	2 250	5 813	5 270	2 012
03 Mårum	1 497	1 034	1 031	354	253	220	81
04 Ramløse	2 329	2 725	2 555	846	1 910	1 764	582
05 Tibirke	2 546	1 496	1 398	528	1 327	1 230	459
06 Valby	1 575	510	520	180	-	-	-
07 Vejby	2 262	2 187	1 943	756	965	803	316
I alt byer	1 076				12 265	11 152	4 064
Annisø by (sogn 01)	24				350	353	118
Annisø Nord by (sogn 01)	98				1 647	1 512	496
Helsingø by (sogn 02)	316				5 813	5 270	2 012
Kagerup by (sogn 03)	16				253	220	81
Ramløse by (sogn 04)	101				1 451	1 275	446
Skærød by (sogn 04)	24				459	489	136
Tisvilde by (sogn 05, 07) 9) ...	437				1 360	1 269	474
Vejby by (sogn 07)	60				932	764	301
217 Helsingør kommune	12 161	56 280	56 196	22 434	53 420	53 371	21 489
01 Egebæksvang 10, 11)	298	4 132	13 877	1 507	4 132	13 762	1 507
02 Hellebæk	1 683	4 619	4 103	1 628	4 123	3 595	1 447
03 Hornbæk	2 699	4 243	3 855	1 540	3 521	3 095	1 290
04 Mørdrup 10)	783	8 092	.	2 981	8 002	.	2 950
05 Skt. Marie	1 015	4 874	5 148	2 190	4 724	5 148	2 190
06 Skt. Olai (domsogn) 11)	9 562	14 836	4 745	9 562	14 836	4 745
07 Sthens 11)	389	6 982	.	2 529	6 955	.	2 521
08 Tikøb	5 294	3 083	3 180	1 050	1 708	1 738	575
09 Vestervang	10 693	11 197	4 264	10 693	11 197	4 264
I alt byer	2 241				53 420	53 371	21 489
Gurre by (sogn 08)	21				299	310	98

Tabel 4. (fortsat) Amtskommuner, kommuner, sogne og byer pr. 1. januar 1981

4.3. (fortsat) Kommuner, sogne og byer i Frederiksborg amtskommune (FRB A)

	:	:	:	:	Heraf i byer		
					: Areal	: Folketal	: Antal
	: i ha	:	:husstande	:	: Folketal	:husstande	:
	: 1/1 1981	: 1/1 1981	: 1/7 1976	: 1/1 1981	: 1/1 1981	: 1/7 1976	: 1/1 1981
Hellebæk by (sogn 02)	217				4 123	3 595	1 447
Helsingør by (sogn 01, 04, 05, 06, 07, 09) 12)	1 669				44 068	44 943	18 177
Hornbæk by (sogn 03)	194				2 888	2 558	1 082
Kvistgård by (sogn 08)	54				687	694	238
Stenstrup by (sogn 03)	45				633	537	208
Tikøb by (sogn 08)	41				722	734	239
219 Hillerød kommune	13 275	33 509	31 673	12 557	31 192	29 562	11 817
01 Alsønderup	1 996	2 243	2 086	690	1 604	1 445	477
02 Frederiksborg Slotssogn	1 767	7 519	7 411	2 836	7 337	7 411	2 781
03 Hillerød	392	3 883	4 210	1 930	3 883	4 210	1 930
04 Nødebo	3 600	2 556	2 533	820	2 428	2 344	783
05 Nørre Herlev	2 127	2 375	1 912	749	1 789	1 348	563
06 Præstevang	1 689	10 953	9 466	4 289	10 886	9 434	4 267
07 Tjæreby	1 303	638	636	202	7	19	2
08 Ullerød	401	3 342	3 419	1 041	3 258	3 351	1 014
I alt byer	1 456				31 192	29 562	11 817
Alsønderup by (sogn 01)	20				257	282	85
Gadevang by (sogn 04)	85				937	952	319
Hillerød by (sogn 02, 03, 04, 06, 07, 08)	1 108				25 441	24 404	10 017
Ny Hammersholt by (sogn 05, 06) .	59				1 358	908	433
Nødebo by (sogn 04)	105				1 410	1 392	437
Nørre Herlev by (sogn 05)	25				442	461	134
Tulstrup by (sogn 01)	54				1 347	1 163	392
221 Hundested kommune	3 163	8 126	6 943	3 013	7 308	6 125	2 725
01 Torup	3 163	8 126	6 943	3 013	7 308	6 125	2 725
I alt byer	565				7 308	6 125	2 725
Hundested by (sogn 01) 13)	565				7 308	6 125	2 725
223 Hørsholm kommune	3 138	21 572	20 358	8 331	21 572	20 358	8 331
01 Bløvsstrød, del af 2)	1 269	485	501	175	485	501	175
02 Hørsholm	1 309	15 094	14 246	6 106	15 094	14 246	6 106
03 Rungsted	560	5 993	5 611	2 050	5 993	5 611	2 050
225 Jægerspris kommune	9 558	7 150	6 554	2 399	4 945	4 455	1 667
01 Dråby	5 043	3 961	3 490	1 380	2 873	2 458	984
02 Gerlev	1 853	1 392	1 407	464	894	899	290
03 Krogstrup	1 722	963	862	261	457	412	141
04 Kyndby	940	834	795	294	721	686	252
I alt byer	297				4 945	4 455	1 667
Dalby by (sogn 03)	16				323	279	100
Gerlev by (sogn 02)	30				481	495	164
Jægerspris by (sogn 01) 14)	135				2 372	1 957	830
Kyndby by (sogn 04)	19				286	236	97
Kyndby Huse by (sogn 04)	31				435	450	155
Landerslev by (sogn 02)	15				305	300	87
Lyngerup by (sogn 02, 03)	22				240	235	79
Over Dråby by (sogn 01, 02)	29				503	503	155

Tabel 4. (fortsat) Amtskommuner, kommuner, sogne og byer pr. 1. januar 1981

4.3. (fortsat) Kommuner, sogne og byer i Frederiksborg amtskommune (FRB A)

	Heraf i byer						
	Areal i ha 1/1 1981	Folketal		Antal husstande 1/1 1981	Folketal		
		1/1 1981	1/7 1976		1/1 1981		1/7 1976
					Folketal	husstande	
227 <u>Karlebo kommune</u> 15)	<u>3 999</u>	<u>18 165</u>	<u>13 625</u>	<u>6 426</u>	<u>18 165</u>	<u>12 387</u>	<u>6 426</u>
01 Karlebo	3 999	18 165	13 625	6 426	18 165	12 387	6 426
I alt byer	18 165	12 387	6 426
Jellerød by (Kokkedal station) (sogn 01) 15)	8 111	.
Niverød by (sogn 01) 15)	3 000	.
Nivå by (sogn 01) 15)	1 276	.
229 <u>Skibby kommune</u>	<u>7 993</u>	<u>5 419</u>	<u>5 191</u>	<u>1 876</u>	<u>3 726</u>	<u>3 471</u>	<u>1 295</u>
01 Ferslev	2 606	956	960	337	412	403	151
02 Selsø	1 936	647	594	227	267	235	94
03 Skibby	1 486	2 568	2 375	898	2 259	2 054	799
04 Skuldelev	1 649	1 119	1 141	369	788	779	251
05 Vellerup	316	129	121	45	-	-	-
I alt byer	212	.	.	.	3 726	3 471	1 295
Ferslev by (sogn 01)	16	.	.	.	201	201	69
Skibby by (sogn 03)	124	.	.	.	2 259	2 054	799
Skuldelev by (sogn 04)	36	.	.	.	788	779	251
Sønderby by (sogn 02)	19	.	.	.	267	235	94
Venslev by (sogn 01)	17	.	.	.	211	202	82
231 <u>Skævinge kommune</u>	<u>6 844</u>	<u>5 078</u>	<u>4 828</u>	<u>1 647</u>	<u>3 470</u>	<u>3 195</u>	<u>1 108</u>
01 Gørløse	1 231	1 090	1 094	352	827	834	261
02 Lille Lyngby	3 185	1 843	1 638	589	1 186	989	379
03 Skævinge	995	1 685	1 609	538	1 457	1 372	468
04 Strø	1 433	460	487	168	-	-	-
I alt byer	179	.	.	.	3 470	3 195	1 108
Gørløse by (sogn 01)	41	.	.	.	827	834	261
Meløse by (sogn 02)	26	.	.	.	578	492	186
Skævinge by (sogn 03)	83	.	.	.	1 457	1 372	468
Store Lyngby by (sogn 02)	29	.	.	.	608	497	193
233 <u>Slangerup kommune</u>	<u>4 557</u>	<u>7 592</u>	<u>7 171</u>	<u>2 423</u>	<u>6 256</u>	<u>5 888</u>	<u>1 989</u>
01 Jørlunde, del af 16)	1 279	723	769	241	319	359	103
02 Slangerup	1 958	5 804	5 452	1 839	5 218	4 921	1 654
03 Uvelse	1 320	1 065	950	343	719	608	232
I alt byer	291	.	.	.	6 256	5 888	1 989
Jørlunde by (sogn 01)	29	.	.	.	319	359	103
Slangerup by (sogn 02)	229	.	.	.	5 218	4 921	1 654
Uvelse by (sogn 03)	33	.	.	.	719	608	232
235 <u>Stenløse kommune</u>	<u>6 549</u>	<u>12 264</u>	<u>11 353</u>	<u>3 954</u>	<u>10 515</u>	<u>9 544</u>	<u>3 372</u>
01 Ganløse	2 399	3 474	3 166	1 082	2 865	2 545	875
02 Slagslunde	1 016	1 340	1 160	423	940	762	290
03 Stenløse	2 355	6 782	6 503	2 220	6 166	5 868	2 019
04 Veksø	779	668	524	229	544	369	188
I alt byer	473	.	.	.	10 515	9 544	3 372
Ganløse by (sogn 01)	124	.	.	.	2 865	2 545	875
Slagslunde by (sogn 02)	43	.	.	.	940	762	290
Stenløse by, del af (sogn 03) 17)	242	.	.	.	5 914	5 592	1 940

Tabel 4. (fortsat) **Amtskommuner, kommuner, sogne og byer pr. 1. januar 1981**

4.3. (fortsat) Kommuner, sogne og byer i Frederiksborg amtskommune (FRB A)

	:	:	:	: Heraf i byer						
				:	:	:		:		
						:	:		:	
									: Areal	: Folketal
: i ha	:	: husstande	:	: Folketal	: husstande					
:	: 1/1 1981	: 1/1 1981	: 1/7 1976	: 1/1 1981	: 1/1 1981	: 1/7 1976	: 1/1 1981			
Søsum by (sogn 03)	17				252	276	79			
Veksø by (sogn 04)	47				544	369	188			
237 Ølstykke kommune	2 912	12 778	11 401	3 901	12 060	10 636	3 662			
01 Jørlunde, del af 16)	1 126	1 453	1 242	468	1 169	929	373			
02 Ølstykke	1 786	11 325	10 159	3 433	10 891	9 707	3 289			
I alt byer	449				12 060	10 636	3 662			
Gammel Ølstykke by (sogn 02)	156				4 206	3 516	1 340			
Stenløse by, del af (sogn 02) 17)	56				1 375	899	383			
Tangbjerg by (sogn 02)	23				731	728	219			
Ølstykke by (sogn 01, 02)	214				5 748	5 493	1 720			

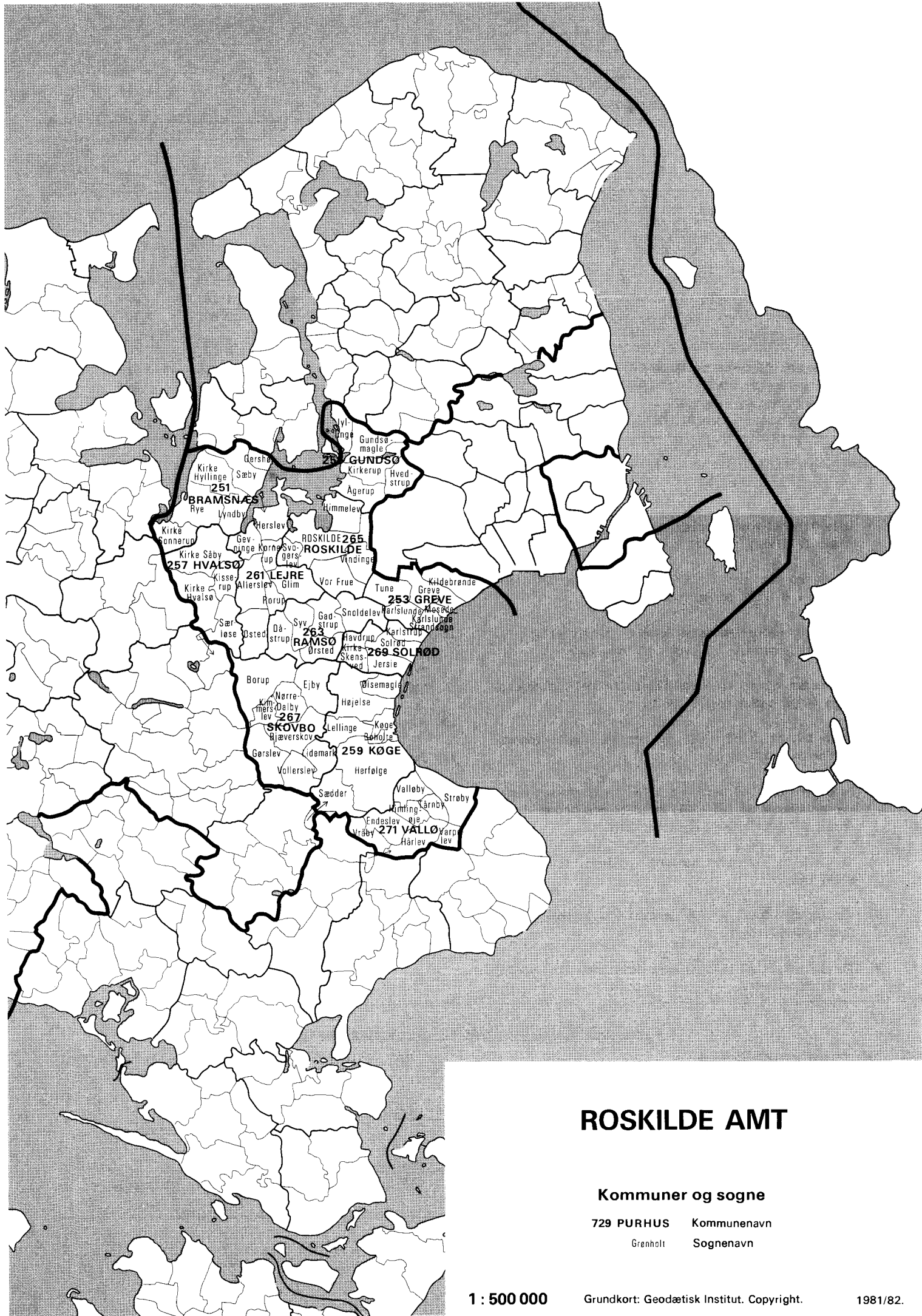
Anmærkninger til tabel 4 er anført efter det gule skilleblad.

Noter

- 1) Hele Allerød kommune blev overført til Hovedstadsområdet 1/1 1980, jf. ANM 3.42.
- 2) Blovstrød sogn med i alt 3690 personer og 2901 ha ligger i Allerød og Hørsholm kommuner.
- 3) Hele Fredensborg-Humlebæk kommune blev overført til Hovedstadsområdet 1/1 1980, jf. ANM 3.42.
- 4) Af Frederikssund sogn udskilles 1/4 1979 Islebjerg sogn (4038 personer 1/1 1980).
- 5) Græse by, 1/1 1981 under 200 personer og henregnes derfor ikke til byer.
- 6) Hanehoved by (260 personer 1976) sammenvokset med Frederiksværk by 1/1 1981, hvorfor den her er inkluderet i Frederiksværk også for 1976.
- 7) Liseleje by, 1/7 1976 benævnt Liseleje, Asserbo og Melby byer.
- 8) Villingebæk by, 1/7 1976 benævnt Villingebæk og Dronningmølle byer.
- 9) Tisvilde by, 1/7 1976 benævnt Tisvilde, Tisvildeleje og Tibirke byer.
- 10) Af Egebæksvang sogn udskilles 1/7 1977 Mørdrup sogn (8251 personer 1/1 1978).
- 11) Af Egebæksvang og Skt. Olai sogne udskilles 1/12 1977 Sthens sogn (6682 personer 1/1 1978).
- 12) Den del af Helsingør by, der 1/7 1976 opgjordes i Fredensborg-Humlebæk kommune, er ikke udskilt 1/1 1981, hvor hele Fredensborg-Humlebæk kommune anses for bymæssig og hørende til Hovedstadsområdet, jf. note 3).
- 13) Hundested by, 1/7 1976 benævnt Hundested og Lynæs byer.
- 14) Jægerspris by, 1/7 1976 benævnt Jægerspris og Neder Dråby byer.
- 15) Hele Karlebo kommune blev overført til Hovedstadsområdet 1/1 1980, jf. ANM 3.42.
- 16) Jørlunde sogn med i alt 2176 personer og 2416 ha ligger i Slangerup og Ølstykke kommuner.
- 17) Stenløse by - 1/7 1976 benævnt Stenløse og Kildeholm byer - med i alt 7289 personer og 298 ha, ligger i Stenløse og Ølstykke kommuner.

≠ : Arealoverførsler 2/7 1976-1/1 1984 og enkelte revisioner

<u>209 Frederikssund kommune</u>	1/12 1977: 252 ha fra Egebæksvang s. og 137 ha fra Skt. Olai s. til nyt sogn, Sthens s.
1/1 1978: 11 ha til Snostrup s. fra Jørlunde s., Ølstykke k. (237).	
1/4 1979: 399 ha fra Frederikssund s. til nyt sogn, Islebjerg s.	
<u>223 Hørsholm kommune</u>	14/4 1977: 1 ha fra Rungsted s. til Hørsholm s.
<u>217 Helsingør kommune</u>	<u>237 Ølstykke kommune</u>
1/7 1977: 783 ha fra Egebæksvang s. til nyt sogn, Mørdrup s.	1/1 1978: 11 ha fra Jørlunde s. til Snostrup s., Frederikssund k. (209).



ROSKILDE AMT

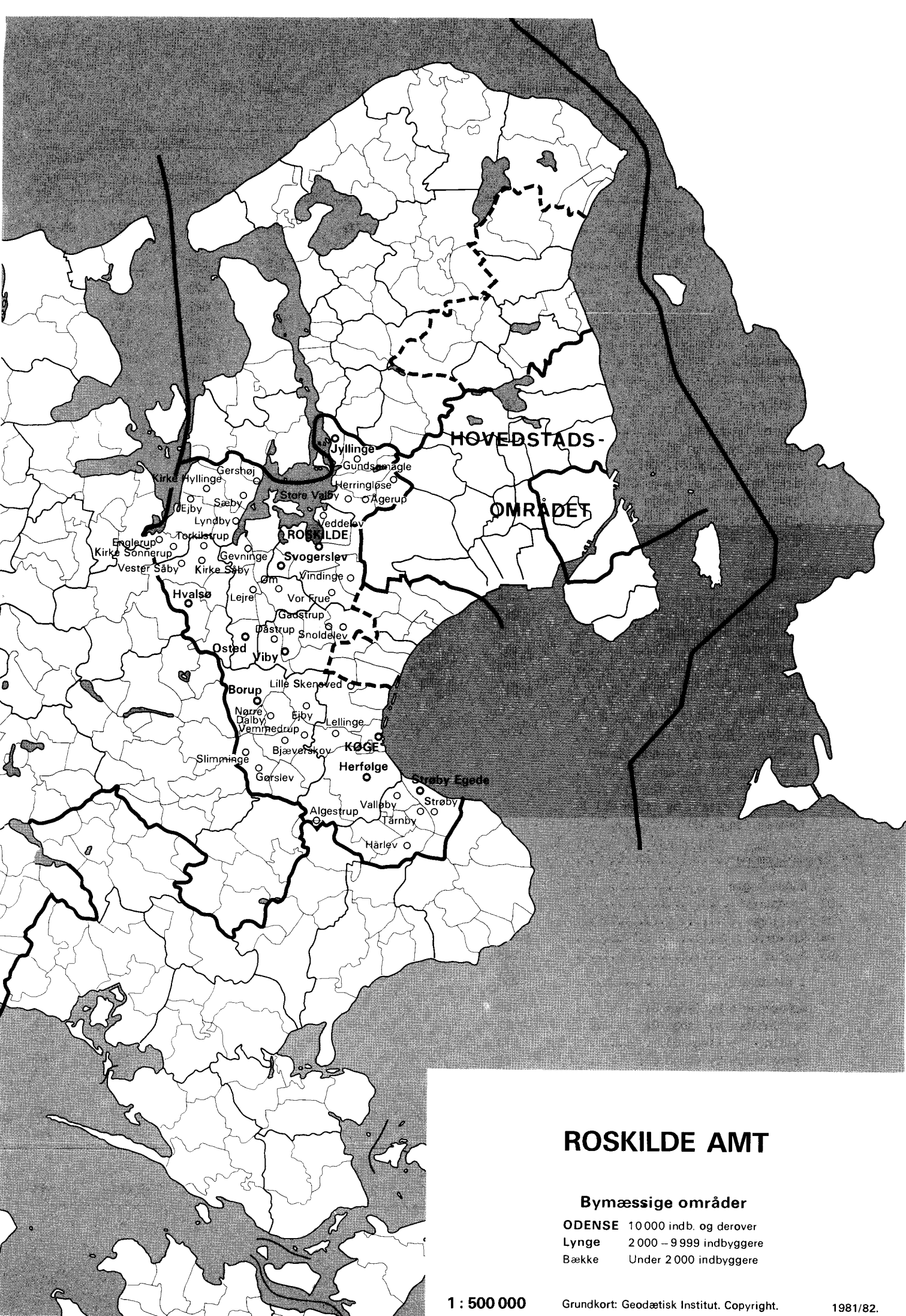
Kommuner og sogne

729 PURHUS Kommunens navn
 Grønholt Sognavn

1 : 500 000

Grundkort: Geodætisk Institut. Copyright.

1981/82.



ROSKILDE AMT

Bymæssige områder

ODENSE	10 000 indb. og derover
Lyng	2 000 – 9 999 indbyggere
Bække	Under 2 000 indbyggere

1 : 500 000

Grundkort: Geodætisk Institut. Copyright.

1981/82.

Tabel 4. (fortsat) Amtskommuner, kommuner, sogne og byer pr. 1. januar 1981

4.4. Kommuner, sogne og byer i Roskilde amtskommune (ROS A)

	Heraf i byer						
	Areal i ha	Folketal 1/1 1981	Folketal 1/7 1976	Antal husstande 1/1 1981	Folketal		Antal
					1/1 1981	1/7 1976	1/1 1981
	1/1 1981	1/1 1981	1/7 1976	1/1 1981	1/1 1981	1/7 1976	1/1 1981
Roskilde amtskommune	89 071	203 246	190 772	73 207	181 499	165 927	65 698
251 Bramsnæs kommune	7 988	7 105	6 257	2 318	5 129	4 328	1 626
01 Gershøj	421	451	389	148	422	362	141
02 Hyllinge	1 738	1 526	1 370	539	1 062	880	366
03 Lyndby	1 060	703	692	245	314	368	108
04 Rye	1 954	2 097	1 933	649	1 643	1 441	491
05 Sonnerup	1 227	1 495	1 140	460	1 270	938	382
06 Sæby	1 588	833	733	277	418	339	138
I alt byer	382				5 129	4 328	1 626
Ejby by (sogn 04)	116				1 643	1 441	491
Englerup by (sogn 05)	17				296	218	94
Gershøj by (sogn 01, 06)	64				512	443	172
Kirke Hyllinge by (sogn 02)	52				1 062	880	366
Kirke Sonnerup by (sogn 05)	55				974	720	288
Lyndby by (sogn 03)	58				314	368	108
Sæby by (sogn 06)	20				328	258	107
253 Greve kommune 1)	5 956	41 743	35 261	13 925	41 743	33 830	13 925
01 Greve 2)	1 484	7 413	9 673	2 558	7 413	9 437	2 558
02 Karlslunde 3)	895	2 754	7 538	922	2 754	7 332	922
03 Karlslunde Strandsogn 3)	452	6 182	.	2 080	6 182	.	2 080
04 Kildebrønde	1 443	14 973	13 417	5 115	14 973	12 771	5 115
05 Mosede 2)	272	5 589	.	1 718	5 589	.	1 718
06 Tune	1 410	4 832	4 633	1 532	4 832	4 290	1 532
I alt byer				41 743	33 830	13 925
Greve by (sogn 01) 1)	591	.
Hundige, Greve og Mosede Strand byer (sogn 01, 02, 04) 1)	22 688	.
Karlslunde by (sogn 02) 1)	1 083	.
Karlslunde Strand by (sogn 02) 1)	5 178	.
Tune by (sogn 06) 1)	4 290	.
255 Gundsø kommune	6 354	10 342	9 448	3 228	8 195	7 292	2 489
01 Gundsømagle	1 530	2 278	2 065	705	1 968	1 761	613
02 Hvedstrup	1 099	537	557	188	319	334	113
03 Jyllinge	864	5 538	4 812	1 742	4 769	4 083	1 442
04 Kirkerup	1 613	608	645	188	-	-	-
05 Ågerup	1 248	1 381	1 369	405	1 139	1 114	321
I alt byer	453				8 195	7 292	2 489
Gundsømagle by (sogn 01)	103				1 968	1 761	613
Herringløse by (sogn 02)	27				319	334	113
Jyllinge by (sogn 03)	270				4 769	4 083	1 442
Store Valby by (sogn 05)	17				358	338	106
Ågerup by (sogn 05)	36				781	776	215
257 Hvalsø kommune	7 202	6 788	6 301	2 221	5 203	4 660	1 689
01 Hvalsø	1 988	3 324	2 987	1 106	2 997	2 659	996
02 Kisserup	1 010	200	224	73	-	-	-
03 Særløse	1 581	644	686	213	-	-	-
04 Såby	2 623	2 620	2 404	829	2 206	2 001	693

Tabel 4. (fortsat) **Amtskommuner, kommuner, sogne og byer pr. 1. januar 1981**

4.4. (fortsat) Kommuner, sogne og byer i Roskilde amtskommune (ROS A)

	:	:	:	:	: Heraf i byer						
					:	:	:	:			
								:	:	:	
										: Areal	: Folketal
: i ha	:	:husstænde	:	: Folketal	:husstænde						
	: 1/1 1981	: 1/1 1981	: 1/7 1976	: 1/1 1981	: 1/1 1981	: 1/7 1976	: 1/1 1981				
I alt byer	287				5 203	4 660	1 689				
Hvalsø by (sogn 01)	147				2 997	2 659	996				
Kirke Såby by (sogn 04)	99				1 417	1 240	438				
Torkilstrup by (sogn 04)	14				228	241	78				
Vester Såby by (sogn 04)	27				561	520	177				
259 Køge kommune	12 345	34 677	34 965	12 963	31 292	31 568	11 792				
01 Boholte 4)	177	6 383	.	2 502	6 380	.	2 501				
02 Herfølge	4 915	7 909	6 787	2 744	6 435	5 415	2 238				
03 Højelse	2 681	5 005	5 126	1 724	4 182	4 242	1 439				
04 Køge 4)	739	9 110	16 788	3 898	9 057	16 732	3 889				
05 Lellinge	1 194	695	643	253	410	369	154				
06 Sædder, del af 5, 6)	1 769	1 282	1 299	462	791	772	284				
07 Ølsemagle	870	4 293	4 322	1 380	4 037	4 038	1 287				
I alt byer	1 380				31 292	31 568	11 792				
Algestrup by (sogn 06) 7)	47				791	772	284				
Herfølge by (sogn 02)	195				3 220	1 980	1 113				
Køge by (sogn 01, 02, 03, 04, 07)	1 050				25 683	27 092	9 874				
Lellinge by (sogn 05)	30				410	369	154				
Lille Skensved by (sogn 03)	58				1 188	1 148	367				
Vedskølle by (sogn 02) 8)	207	.				
261 Lejre kommune	8 825	8 231	7 834	2 757	5 518	5 177	1 811				
01 Allerslev	1 749	1 254	1 297	448	974	970	337				
02 Gevninge	913	1 708	1 709	567	1 433	1 356	485				
03 Glim	1 736	1 009	1 007	329	384	367	125				
04 Herslev	1 750	618	584	223	.	215	.				
05 Kornerup	536	215	232	80	-	4	-				
06 Østed	1 574	2 712	2 553	859	2 233	2 055	693				
07 Rorup	567	715	452	251	494	210	171				
I alt byer	304				5 518	5 177	1 811				
Gevninge by (sogn 02) 9)	70				1 433	1 360	485				
Herslev by (sogn 04) 10)	215	.				
Lejre by (sogn 01, 07)	78				1 468	1 180	508				
Østed by (sogn 06)	136				2 233	2 055	693				
Øm by (sogn 03)	20				384	367	125				
263 Ramsø kommune	6 760	8 540	7 877	2 783	6 095	5 481	1 957				
01 Dåstrup	1 401	1 689	1 580	549	892	925	272				
02 Gadstrup	1 363	2 065	1 997	658	1 598	1 542	514				
03 Snoldelev	1 661	1 170	1 046	395	682	535	226				
04 Syv	1 203	3 235	2 842	1 057	2 923	2 479	945				
05 Ørsted	1 132	381	412	124	-	-	-				
I alt byer	287				6 095	5 481	1 957				
Assendløse by (sogn 01) 11)	210	.				
Dåstrup by (sogn 01)	38				873	715	266				
Gadstrup by (sogn 02, 03)	91				1 812	1 750	583				
Snoldelev by (sogn 03)	40				468	327	157				
Viby by (sogn 01, 04)	118				2 942	2 479	951				

Tabel 4. (fortsat) Amtskommuner, kommuner, sogne og byer pr. 1. januar 1981

4.4. (fortsat) Kommuner, sogne og byer i Roskilde amtskommune (ROS A)

	Heraf i byer						
	Areal		Folketal		Antal		Antal
	i ha		: husstande		Folketal		: husstande
	1/1 1981	1/1 1981	1/7 1976	1/1 1981	1/1 1981	1/7 1976	1/1 1981
265 Roskilde kommune	8 075	48 487	49 390	20 323	47 055	47 734	19 873
01 Domsogn	2 973	18 637	18 423	8 689	18 320	18 063	8 605
02 Himmelev	1 498	5 436	5 295	1 688	5 278	5 127	1 641
03 Roskilde Vor Frue	1 697	1 393	1 323	449	878	803	277
04 Skt. Jørgensbjerg	8 268	8 995	3 880	8 140	8 806	3 830
05 Svogerslev	724	3 851	3 807	1 197	3 737	3 664	1 167
06 Søndre	8 918	9 566	3 814	8 918	9 525	3 814
07 Vindinge	1 183	1 984	1 981	606	1 784	1 746	539
I alt byer	1 812				47 055	47 734	19 873
Roskilde by (sogn 01, 02, 03, 04, 06, 07)	1 475				39 659	40 498	17 573
Svogerslev by (sogn 05)	155				3 737	3 664	1 167
Veddelev by (sogn 02) 12)	60				1 245	1 189	396
Vindinge by (sogn 07)	84				1 610	1 580	483
Vor Frue by (sogn 03)	38				804	803	254
267 Skovbo kommune	13 184	12 371	10 886	4 061	9 138	7 216	2 948
01 Bjæverskov	1 888	4 200	3 670	1 283	3 708	3 051	1 120
02 Borup	3 022	2 758	2 545	995	2 112	1 731	776
03 Ejby	2 099	2 590	1 883	831	1 882	1 106	591
04 Gørslev	1 912	1 080	1 143	354	738	743	234
05 Kimmerslev	561	306	297	113	115	116	41
06 Lidemark	1 054	304	317	110	-	-	-
07 Nørre Dalby	1 327	813	709	268	583	469	186
08 Vollerslev	1 321	320	322	107	-	-	-
I alt byer	534				9 138	7 216	2 948
Bjæverskov by (sogn 01)	107				1 804	1 781	563
Borup by (sogn 02, 05)	142				2 227	1 847	817
Ejby by (sogn 03)	128				1 882	1 106	591
Gørslev by (sogn 04)	27				206	216	76
Nørre Dalby by (sogn 07)	30				583	469	186
Slimminge by (sogn 04)	28				532	527	158
Vemmedrup by (sogn 01)	72				1 904	1 270	557
269 Solrød kommune 13)	3 999	16 459	14 223	5 651	16 459	13 220	5 651
01 Havdrup	717	3 374	2 444	1 110	3 374	2 172	1 110
02 Jersie	950	3 747	3 469	1 356	3 747	3 369	1 356
03 Karlstrup	682	1 131	750	378	1 131	504	378
04 Skensved	634	258	279	89	258	15	89
05 Solrød	1 016	7 949	7 281	2 718	7 949	7 160	2 718
I alt byer				16 459	13 220	5 651
Havdrup by (sogn 01, 04) 13)	2 187	.
Jersie by (sogn 02) 13)	454	.
Karlstrup Strand, Solrød Strand og Jersie Strand byer (sogn 02, 03, 05) 13)	10 177	.
Solrød by (sogn 02, 05) 13)	402	.
271 Vallø kommune	8 383	8 503	8 330	2 977	5 672	5 421	1 937
01 Endeslev	1 255	605	579	209	-	-	-
02 Himlingøje	666	307	331	116	-	-	-
03 Hårlev, del af 14)	1 394	2 148	1 966	747	1 838	1 617	638

Tabel 4. (fortsat) **Amtskommuner, kommuner, sogne og byer pr. 1. januar 1981**

4.4. (fortsat) Kommuner, sogne og byer i Roskilde amtskommune (ROS A)

	:	:	:	: Heraf i byer				
				: Areal	: Folketal	: Antal	: Antal	: Folketal
	:	:	:	:	:	:	:	
	:	:	:	:	:	:	:	
	:	:	:	:	:	:	:	
	:	:	:	:	:	:	:	
04 Strøby	1	935	3 658	3 667	1 279	2 969	2 952	1 000
05 Tårnby	623		316	327	119	211	217	79
06 Valløby	973		930	904	311	654	635	220
07 Varpelev	586		192	207	74	-	-	-
08 Vråby	951		347	349	122	-	-	-
I alt byer	332					5 672	5 421	1 937
Hårlev by (sogn 03)	126					1 838	1 617	638
Strøby by (sogn 04)	33					550	548	203
Strøby Egede by (sogn 04)	108					2 419	2 404	797
Tårnby by (sogn 05)	22					211	217	79
Valløby by (sogn 06)	43					654	635	220

Anmærkninger til tabel 4 er anført efter det gule skilleblad.

Noter

- 1) Hele Greve kommune blev overført til Hovedstadsområdet 1/1 1980, jf. ANM 3.42.
- 2) Af Greve sogn udskilles 3/9 1978 Mosede sogn (5101 personer 1/1 1979).
- 3) Af Karlslunde sogn udskilles 1/6 1978 Karlslunde Strandsogn (5581 personer 1/1 1979).
- 4) Af Køge sogn udskilles 1/10 1979 Boholte sogn (6471 personer 1/1 1980).
- 5) Sædder sogn i Køge kommune omfatter den tidligere del af Tureby sogn (der var en del af Algestrup og Tureby byer med 55 personer i 1976). Denne del overførtes kirkeligt til Sædder sogn 1/10 1977, hvorfor den her er inkluderet i Sædder sogn også for 1976.
- 6) Sædder sogn med i alt 1333 personer og 1958 ha ligger i Køge kommune og i Haslev kommune, VSJ A.
- 7) Algestrup by, 1/7 1976 benævnt Algestrup og Tureby byer.
- 8) Vedskølle by, 1/1 1981 under 200 personer og henregnes derfor ikke til byer.
- 9) Gevninge by har for 1976 4 personer anført under Kornrup sogn.
- 10) Hørslev by, 1/1 1981 under 200 personer og henregnes derfor ikke til byer.
- 11) Assendløse by, 1/1 1981 under 200 personer og henregnes derfor ikke til byer.
- 12) Veddelev by, 1/7 1976 benævnt Veddelev og Veddelev Strand byer.
- 13) Hele Solrød kommune blev overført til Hovedstadsområdet 1/1 1980, jf. ANM 3.42.
- 14) Hårlev sogn med i alt 2232 personer og 1568 ha ligger i Vallø kommune og i Fakse kommune, SST A.

≠ : Arealoverførsler 2/7 1976-1/1 1984 og enkelte revisioner253 Greve kommune

- 1/6 1978: 452 ha fra Karlslunde s. til nyt sogn, Karlslunde Strandsogn.
3/9 " : 272 ha fra Greve s. til nyt sogn, Mosede s.

1/10 1979: 177 ha fra Køge s. til nyt sogn, Boholte s.

1/1 1982: I alt 10 ha til Højelse s. fra Ejby s., Skovbo k. (267).

2/4 1981: 8 ha fra Karlslunde s. til Karlslunde Strand-sogn.

265 Roskilde kommune

1/7 1976: 11 ha fra Vindinge s. til Søndre s.

1/1 1982: 64 ha inddæmet område tillagt Kildebrønde s. (del af Køge Bugt Strandpark). (Opmåling på Geodætisk Instituts 4 cm-kort pr. 1979).

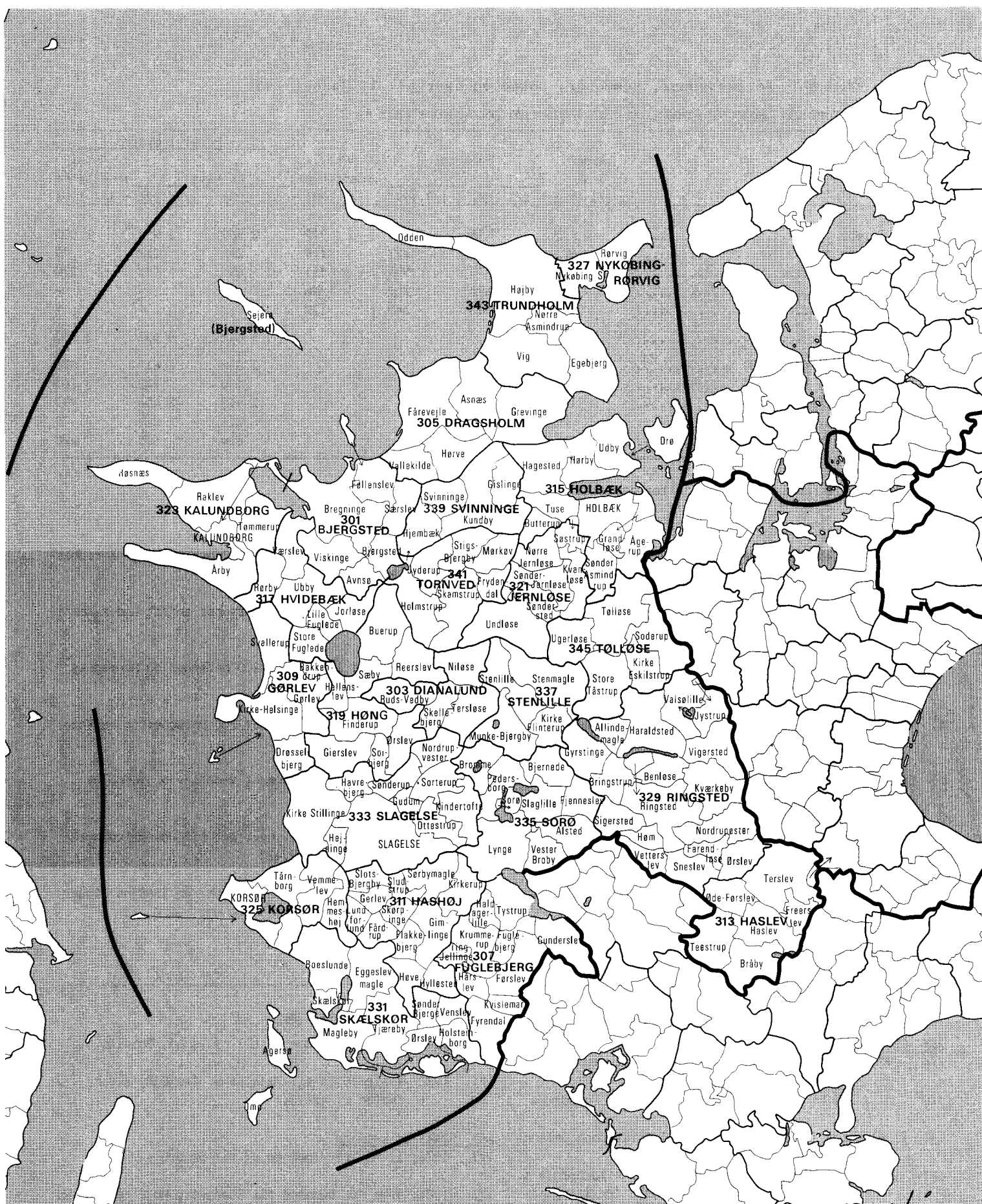
1/1 1982: 5 ha fra Domsogn til Fløng s., Høje Tåstrup k. (169).

259 Køge kommune

- 1/10 1977: 28 ha fra Tureby s. til Sædder s.
29/12 " : 1 ha fra Herfølge s. til Sædder s.
14/9 1979: 10 ha fra Ølsemagle s. til Højelse s.

267 Skovbo kommune

1/1 1982: I alt 10 ha fra Ejby s. til Højelse s., Køge k. (259).



VESTSJÆLLANDS AMT

Kommuner og sogne

729 PURHUS Kommunnavn
 Grønholt Sognenavn

1 : 500 000

Grundkort: Geodætisk Institut. Copyright. 1981/82.



VESTSJÆLLANDS AMT

Bymæssige områder

ODENSE	10 000 indb. og derover
Lyngø	2 000 – 9 999 indbyggere
Bække	Under 2 000 indbyggere

1 : 500 000

Grundkort: Geodætisk Institut. Copyright. 1981/82.

Tabel 4. (fortsat) Amtskommuner, kommuner, sogne og byer pr. 1. januar 1981

4.5. Kommuner, sogne og byer i Vestsjællands amtskommune (V SJ A)

	Heraf i byer						
	: Areal : i ha	: Folketal : 1/1 1981	: Folketal : 1/7 1976	: Antal : husstande : 1/1 1981	: Folketal		: Antal
					: 1/1 1981	: 1/7 1976	: 1/1 1981
	: 1/1 1981	: 1/1 1981	: 1/7 1976	: 1/1 1981	: 1/1 1981	: 1/7 1976	: 1/1 1981
Vestsjællands amtskommune	298 413	278 592	269 811	107 581	200 271	188 165	79 567
301 Bjergsted kommune	13 862	7 220	6 775	2 700	4 090	3 573	1 542
01 Avnsø	1 067	1 267	1 072	499	1 021	807	398
02 Bjergsted	1 265	381	401	146	-	-	-
03 Bregninge	4 956	1 395	1 354	507	281	262	116
04 Føllenslev	1 914	1 158	1 038	433	841	732	319
05 Sejerø	1 237	481	505	212	239	219	107
06 Sørslev	1 390	1 100	1 116	391	793	810	278
07 Viskinge	2 033	1 438	1 289	512	915	743	324
I alt byer	301				4 090	3 573	1 542
Eskebjerg by (sogn 03)	26				281	262	116
Føllenslev by (sogn 04)	27				427	426	152
Havnsø by (sogn 04)	74				414	306	167
Sejerby by (sogn 05)	19				239	219	107
Snertinge by (sogn 06) 1)	44				793	810	278
Svebølle by (sogn 01, 07)	85				1 574	1 143	578
Viskinge by (sogn 07)	26				362	407	144
303 Dianalund kommune	6 705	7 129	6 441	2 553	5 212	4 431	1 867
01 Niløse	1 874	792	821	276	-	-	-
02 Ruds Vedby	1 658	1 768	1 714	657	1 368	1 290	509
03 Skellebjerg	1 214	542	568	193	264	274	94
04 Tersløse	1 959	4 027	3 338	1 427	3 580	2 867	1 264
I alt byer	319				5 212	4 431	1 867
Dianalund by (sogn 04)	196				3 361	2 664	1 175
Ruds Vedby by (sogn 02)	80				1 368	1 290	509
Skellebjerg by (sogn 03)	23				264	274	94
Tersløse by (sogn 04)	20				219	203	89
305 Dragsholm kommune	15 247	12 165	11 254	4 387	7 607	6 551	2 759
01 Asnæs	2 627	3 352	2 816	1 213	2 361	1 826	860
02 Fårevejle	4 837	3 485	3 321	1 243	2 352	2 190	839
03 Grevinge	4 132	2 148	2 079	800	839	720	313
04 Hørve	2 197	2 277	2 103	810	1 741	1 524	638
05 Vallekilde	1 454	903	935	321	314	291	109
I alt byer	495				7 607	6 551	2 759
Asnæs by (sogn 01)	152				2 361	1 826	860
Fårevejle by (sogn 02)	53				686	664	255
Fårevejle St.by (sogn 02)	107				1 666	1 526	584
Grevinge by (sogn 03)	36				599	494	224
Herrestrup by (sogn 03)	20				240	226	89
Hørve by (sogn 04, 05) 2)	127				2 055	1 815	747
307 Fuglebjerg kommune	14 060	6 338	6 122	2 368	2 592	2 260	1 074
01 Fuglebjerg	977	1 854	1 578	768	1 717	1 445	719
02 Fyrendal	1 993	777	810	283	309	294	117
03 Førslev	2 276	893	874	296	130	76	51
04 Gunderslev	2 225	412	435	147	-	-	-
05 Haldagerlille	820	224	228	84	-	-	-
06 Hårslev	1 007	851	796	309	436	445	187

Tabel 4. (fortsat) Amtskommuner, kommuner, sogne og byer pr. 1. januar 1981

4.5. (fortsat) Kommuner, sogne og byer i Vestsjællands amtskommune (VSJ A)

	:	:	:	:	Heraf i byer				
					:	Folketal	:	:	
								Areal	Antal
					:	:	:	:	:
:	i ha	:	husstænde	:	Folketal	husstænde			
:	1/1 1981	1/1 1981	1/7 1976	1/1 1981	1/1 1981	1/7 1976	1/1 1981		
07	Krummerup	1 947	622	656	215	-	-	-	
08	Kvislemark	567	218	215	75	-	-	-	
09	Ting Jellinge	428	133	156	55	-	-	-	
10	Tystrup	1 820	354	374	136	-	-	-	
	I alt byer	151				2 592	2 260	1 074	
	Fuglebjerg by (sogn 01)	85				1 717	1 445	719	
	Sandved by (sogn 03, 06)	35				566	521	238	
	Tornemark by (sogn 02)	31				309	294	117	
309	Gørlev kommune	<u>9 206</u>	<u>5 863</u>	<u>5 663</u>	<u>2 181</u>	<u>3 479</u>	<u>3 211</u>	<u>1 316</u>	
01	Bakkendrup	685	223	243	76	-	-	-	
02	Drøsselbjerg	1 374	461	479	180	-	-	-	
03	Gørlev	1 966	2 604	2 274	965	2 090	1 763	772	
04	Helsingø	2 884	1 593	1 667	602	902	948	363	
05	Svallerup	2 297	982	1 000	358	487	500	181	
	I alt byer	263				3 479	3 211	1 316	
	Bjerge by (sogn 05)	20				250	260	89	
	Gørlev by (sogn 03, 04)	136				2 113	1 785	782	
	Kirke Helsingø by (sogn 04)	28				432	457	163	
	Reersø by (sogn 04)	60				447	469	190	
	Svallerup by (sogn 05)	19				237	240	92	
311	Hashøj kommune	<u>13 075</u>	<u>6 251</u>	<u>5 902</u>	<u>2 197</u>	<u>2 044</u>	<u>1 549</u>	<u>704</u>	
01	Flakkebjerg	859	646	619	223	344	339	121	
02	Fårdrup	897	279	321	106	-	-	-	
03	Gerlev	786	299	292	93	-	-	-	
04	Gimlinge	1 918	1 371	1 251	475	838	668	286	
05	Hyllested	1 055	433	436	154	22	23	7	
06	Høve	1 150	376	372	137	-	-	-	
07	Kirkerup	1 563	434	410	154	-	-	-	
08	Lundforlund	666	206	217	74	-	-	-	
09	Skørpinge	802	269	281	101	-	-	-	
10	Slots Bjergby	851	343	361	109	-	-	-	
11	Sludstrup	720	299	308	113	-	-	-	
12	Sørbymagle	1 808	1 296	1 034	458	840	519	290	
	I alt byer	127				2 044	1 549	704	
	Dalmose by (sogn 04, 05)	57				860	691	293	
	Flakkebjerg by (sogn 01)	25				344	339	121	
	Sørbymagle by (sogn 12)	45				840	519	290	
313	Haslev kommune	<u>13 301</u>	<u>13 201</u>	<u>12 653</u>	<u>5 080</u>	<u>10 312</u>	<u>9 632</u>	<u>4 051</u>	
01	Bråby	2 264	463	475	173	-	-	-	
02	Freerslev	985	212	262	74	-	-	-	
03	Haslev	2 294	9 437	8 918	3 755	9 146	8 631	3 648	
04	Sædder, del af 3)	189	51	48	16	-	-	-	
05	Teestrup	2 317	977	990	338	440	445	147	
06	Terslev	3 817	1 422	1 300	501	514	338	182	
07	Tureby, del af 4)	7	4	5	1	-	-	-	
08	Øde Førsløv	1 428	635	655	222	212	218	74	
	I alt byer	567				10 312	9 632	4 051	
	Førsløv by (sogn 08)	31				212	218	74	
	Haslev by (sogn 03)	473				9 146	8 631	3 648	

Tabel 4. (fortsat) Amtskommuner, kommuner, sogne og byer pr. 1. januar 1981

4.5. (fortsat) Kommuner, sogne og byer i Vestsjællands amtskommune (VSJ A)

	Heraf i byer							
	Areal i ha	Folketal			Antal husstande	Folketal		Antal husstande
		1/1 1981	1/1 1981	1/7 1976		1/1 1981	1/1 1981	
	1/1 1981	1/1 1981	1/7 1976	1/1 1981	1/1 1981	1/7 1976	1/1 1981	
Skuderløse by (sogn 05)	16				204	236	75	
Teestrup by (sogn 05)	21				236	209	72	
Terslev by (sogn 06)	26				514	338	182	
315 Holbæk kommune	15 947	29 515	28 216	11 638	25 401	23 938	10 148	
01 Butterup	840	242	285	89	-	-	-	
02 Grandløse	1 051	1 693	1 529	582	1 408	1 209	471	
03 Hagested	2 532	1 026	1 039	343	481	513	147	
04 Hørby	1 791	871	883	307	361	356	119	
05 Orø	1 539	650	584	251	216	208	89	
06 Skt. Nikolaj 5)	2 026	10 815	11 866	4 694	10 736	11 791	4 675	
07 Sønder Asmindrup	1 582	1 119	878	357	664	395	194	
08 Søstrup, del af 6)	71	55	64	18	22	31	9	
09 Tuse	1 113	2 673	2 556	874	2 320	2 182	746	
10 Tveje Merløse 5)	8 054	6 466	3 327	7 859	6 228	3 261	
11 Udby	1 754	839	868	312	379	408	149	
12 Ågerup	1 648	1 478	1 198	484	955	617	288	
I alt byer	1 269				25 401	23 938	10 148	
Arnakke by (sogn 12)	22				371	262	111	
Bybjerg by (sogn 05)	22				216	208	89	
Hagested by (sogn 03)	20				212	230	65	
Holbæk by (sogn 02, 06, 08, 09, 10, 12)	1 008				20 634	19 881	8 611	
Hørby by (sogn 03, 04)	24				367	369	120	
Mårsø by (sogn 03)	13				263	270	81	
Tjebberup by (sogn 02, 12)	18				372	306	115	
Tuse by (sogn 09)	31				783	668	249	
Udby by (sogn 11)	24				379	408	149	
Vipperød by (sogn 02, 07, 12) ...	87				1 804	1 336	558	
317 Hvidebæk kommune	9 826	5 473	5 208	1 958	2 631	2 049	923	
01 Jorløse	1 413	344	364	134	-	-	-	
02 Lille Fuglede	1 023	775	669	276	578	450	207	
03 Rørby	1 593	1 408	1 332	458	839	571	267	
04 Store Fuglede	1 377	516	532	203	-	-	-	
05 Ubby	2 666	1 875	1 749	694	1 214	1 028	449	
06 Vørslev	1 754	555	562	193	-	-	-	
I alt byer	156				2 631	2 049	923	
Jerslev by (sogn 02, 05)	46				601	472	215	
Rørby by (sogn 03)	34				636	571	193	
Ubby by (sogn 05)	62				1 191	1 006	441	
Ugerløse by (sogn 03)	14				203	.	74	
319 Høng kommune	14 461	7 768	7 326	2 827	3 989	3 360	1 471	
01 Buerup	3 157	594	628	224	-	-	-	
02 Finderup	2 389	4 235	3 631	1 562	3 430	2 784	1 274	
03 Gierslev	2 103	924	945	328	253	250	94	
04 Hallenslev	842	252	273	95	-	-	-	
05 Reerslev	1 940	576	601	204	-	-	-	
06 Solbjerg	746	260	268	101	-	-	-	
07 Sæby	1 618	506	562	171	306	326	103	
08 Ørslev	1 666	421	418	142	-	-	-	

Tabel 4. (fortsat) **Amtskommuner, kommuner, sogne og byer pr. 1. januar 1981**

4.5. (fortsat) Kommuner, sogne og byer i Vestsjællands amtskommuner (VSJ A)

	:	:	:	:	Heraf i byer		
					: Areal	: Folketal	: Antal
	: i ha	:	: husstande	:	: Folketal	: husstande	:
	: 1/1 1981	: 1/1 1981	: 1/7 1976	: 1/1 1981	: 1/1 1981	: 1/7 1976	: 1/1 1981
I alt byer	244				3 989	3 360	1 471
Høng by (sogn 02)	185				3 430	2 784	1 274
Løve by (sogn 03)	34				253	250	94
Sæby by (sogn 07)	25				306	326	103
321 Jernløse kommune	10 257	5 359	5 099	1 856	2 916	2 598	990
01 Kvanløse	1 422	517	538	187	232	240	77
02 Nørre Jernløse	1 465	1 817	1 665	636	1 418	1 253	484
03 Sønder Jernløse	1 726	662	678	221	296	295	88
04 Søndersted	1 158	347	400	120	4	1	1
05 Søjstrup, del af 6)	740	502	450	172	-	-	-
06 Undløse	3 746	1 514	1 368	520	966	809	340
I alt byer	184				2 916	2 598	990
Kvanløse by (sogn 01)	20				232	240	77
Regstrup by (sogn 02)	78				1 416	1 253	483
Sønder Jernløse by (sogn 02, 03)	25				298	295	89
Undløse by (sogn 04, 06)	61				970	810	341
323 Kalundborg kommune	13 020	19 446	19 575	7 705	16 745	16 615	6 737
01 Kalundborg (Vor Frue)	1 458	5 510	5 852	2 472	5 481	5 798	2 464
02 Nyvang	4 058	4 313	1 914	4 058	4 313	1 914
03 Raklev	3 958	5 433	4 961	1 758	4 494	3 953	1 425
04 Røsnæs (Refsnæs)	1 824	871	868	325	454	416	166
05 Tømmerup	2 569	1 240	1 288	446	607	602	224
06 Arby	3 211	2 334	2 293	790	1 651	1 533	544
I alt byer	1 217				16 745	16 615	6 737
Kalundborg by (sogn 01, 02, 03, 05, 06)	1 123				15 413	15 323	6 278
Spangsbro by (sogn 05)	41				472	466	167
Ulstrup by (sogn 04)	32				454	416	166
Arby by (sogn 06)	21				406	410	126
325 Korsør kommune	7 457	20 850	20 620	8 434	18 981	18 610	7 787
01 Halsskov	1 650	7 759	8 246	3 295	7 738	8 189	3 288
02 Hemmeshøj	1 334	410	397	159	-	-	-
03 Skt. Povls	7 603	7 253	3 325	7 543	7 193	3 318
04 Tårnberg	2 389	2 639	2 524	846	1 838	1 693	583
05 Vennelev	2 084	2 439	2 200	809	1 862	1 535	598
I alt byer	728				18 981	18 610	7 787
Forlev by (sogn 05) 7)	91				1 862	1 535	598
Korsør by (sogn 01, 03)	539				15 281	15 382	6 606
Svenstrup by (sogn 04) 8)	98				1 838	1 693	583
327 Nykøbing-Rørvig kommune	3 999	6 591	6 319	2 704	5 831	5 528	2 415
01 Nykøbing S.	1 617	5 516	5 258	2 269	5 062	4 760	2 089
02 Rørvig	2 382	1 075	1 061	435	769	768	326
I alt byer	419				5 831	5 528	2 415
Nykøbing S. by (sogn 01)	317				5 062	4 760	2 089
Rørvig by (sogn 02)	102				769	768	326

Tabel 4. (fortsat) Amtskommuner, kommuner, sogne og byer pr. 1. januar 1981

4.5. (fortsat) Kommuner, sogne og byer i Vestsjællands amtskommune (V SJ A)

	Heraf i byer							
	Areal i ha	Folketal			Antal husstande	Folketal		Antal husstande
		1/1 1981				1/1 1981		
		1/1 1981	1/7 1976	1/1 1981		1/1 1981	1/7 1976	
329 Ringsted kommune	29 548	28 207	27 300	10 740	20 352	19 209	7 984	
01 Allindemagle	1 002	286	301	113	-	-	-	
02 Benløse	1 189	4 732	3 985	1 713	4 557	3 811	1 651	
03 Bringstrup	1 406	443	460	150	-	-	-	
04 Farendløse	715	522	430	177	-	-	-	
05 Gyrstinge	2 016	636	641	229	213	209	83	
06 Haraldsted	3 262	1 058	1 037	372	-	-	-	
07 Høm	784	564	472	194	353	267	115	
08 Jystrup	1 226	805	825	284	420	434	147	
09 Kværkeby	2 553	1 475	1 313	504	871	512	283	
10 Nordrupøster	2 208	624	642	211	-	-	-	
11 Ringsted	3 755	12 550	12 777	5 274	12 007	12 194	5 091	
12 Sigersted	1 289	464	476	164	-	-	-	
13 Sneslev	1 543	565	592	202	-	-	-	
14 Valsøllille	2 172	449	484	152	-	-	-	
15 Veterslev	935	799	777	259	633	593	198	
16 Vigersted	2 080	1 375	1 244	451	708	595	218	
17 Ørslev	1 413	860	844	291	590	594	198	
I alt byer	987				20 352	19 209	7 984	
Gyrstinge by (sogn 05)	28				213	209	83	
Høm by (sogn 07)	20				353	267	115	
Jystrup by (sogn 08)	28				420	434	147	
Kværkeby by (sogn 09)	40				655	512	207	
Kværkeby St.by (sogn 09)	19				216	.	76	
Ortved by (sogn 16)	19				265	253	87	
Ringsted by (sogn 02, 11)	745				16 564	16 005	6 742	
Veterslev by (sogn 15)	28				633	593	198	
Vigersted by (sogn 16)	28				443	342	131	
Ørslev by (sogn 17)	32				590	594	198	
331 Skælskør kommune	17 002	10 923	10 710	4 248	6 862	6 153	2 730	
01 Agersø	785	252	264	106	-	-	-	
02 Boeslunde	2 978	1 362	1 290	472	674	573	226	
03 Eggeslevmagle 9)	2 549	2 400	1 718	894	1 878	1 160	698	
04 Holsteinborg	1 129	756	742	276	613	349	219	
05 Magleby	2 512	653	666	219	107	83	34	
06 Omø	452	182	186	79	-	-	-	
07 Skælskør 9)	564	3 685	4 093	1 582	3 589	3 988	1 552	
08 Sønder Bjerger	920	328	362	132	-	-	-	
09 Tjæreby	2 836	814	877	292	-	-	-	
10 Venslev	851	212	211	84	1	-	1	
11 Ørslev	1 426	279	301	112	-	-	-	
I alt byer	380				6 862	6 153	2 730	
Bisserup by (sogn 04)	52				364	349	149	
Boeslunde by (sogn 02)	49				674	573	226	
Rude by (sogn 04, 10)	22				250	.	71	
Skælskør by (sogn 03, 05, 07) ...	257				5 574	5 231	2 284	
333 Slagelse kommune	19 198	33 579	32 796	14 361	29 290	28 160	12 818	
01 Gudum	535	109	116	39	-	-	-	
02 Havrebjerg	1 153	624	624	225	391	400	143	
03 Hejninge	695	182	208	66	-	-	-	
04 Kindertofte	1 838	183	172	58	-	-	-	

Tabel 4. (fortsat) **Amtskommuner, kommuner, sogne og byer pr. 1. januar 1981**

4.5. (fortsat) **Kommuner, sogne og byer i Vestsjællands amtskommune (VSJ A)**

	:	:	:	:	Heraf i byer				
					:	:	:	:	
								:	
					: Areal	: Folketal	: Antal	: Folketal	: Antal
: i ha	:	: husstande	:	: husstande					
	: 1/1 1981	: 1/1 1981	: 1/7 1976	: 1/1 1981	: 1/1 1981	: 1/7 1976	: 1/1 1981		
05 Nordrupvester	1 479	384	386	135	-	-	-		
06 Ottestrup	1 537	557	526	181	2	-	1		
07 Skt. Mikkels	5 544	14 526	15 795	6 476	14 257	15 295	6 385		
08 Skt. Peders 10)	14 551	12 427	6 259	14 224	12 037	6 147		
09 Sorterup	1 397	399	381	151	-	-	-		
10 Stillinge 10)	3 939	1 557	1 638	596	416	428	142		
11 Sønderup	1 081	507	523	175	-	-	-		
I alt byer	1 280				29 290	28 160	12 818		
Havrebjerg by (sogn 02)	32				391	400	143		
Kirke Stillinge by (sogn 10)	43				416	424	142		
Slagelse by (sogn 06, 07, 08) 11)	1 205				28 483	27 336	12 533		
335 Sorø kommune	14 932	14 093	14 129	5 439	9 852	9 723	3 943		
01 Alsted	1 715	523	546	194	27	26	12		
02 Bjernede	1 602	640	624	223	-	-	-		
03 Bromme	1 546	471	472	151	-	-	-		
04 Fjenneslev	1 300	948	869	337	753	670	265		
05 Lyngge	3 502	3 755	3 728	1 396	2 791	2 716	1 050		
06 Pedersborg	1 808	1 791	1 704	623	1 165	1 057	400		
07 Slaglille	1 646	526	561	189	-	-	-		
08 Sorø	553	4 972	5 132	2 155	4 902	5 053	2 141		
09 Vester Broby	1 260	467	493	171	214	201	75		
I alt byer	584				9 852	9 723	3 943		
Broby Overdrev by (sogn 01, 09) .	33				241	227	87		
Fjenneslev by (sogn 04)	59				753	670	265		
Frederiksberg by (sogn 05)	152				2 791	2 716	1 050		
Sorø by (sogn 06, 08)	340				6 067	6 110	2 541		
337 Stenlille kommune	9 356	4 834	4 814	1 777	2 485	2 332	948		
01 Flinterup	1 288	326	358	114	-	-	-		
02 Munke Bjergby	2 454	1 171	1 329	442	541	626	210		
03 Stenlille	2 237	1 883	1 642	703	1 326	1 073	511		
04 Stenmagle	3 377	1 454	1 485	518	618	633	227		
I alt byer	157				2 485	2 332	948		
Munke Bjergby by (sogn 02)	28				321	372	122		
Nyrup by (sogn 04)	23				351	368	137		
Stenlille by (sogn 03, 04)	75				1 370	1 115	528		
Stenmagle by (sogn 04)	19				223	223	73		
Vedde by (sogn 02)	12				220	254	88		
339 Svinninge kommune	8 592	6 114	5 921	2 240	3 806	3 456	1 424		
01 Gislunge	1 433	1 213	1 120	442	987	863	356		
02 Hjembæk, del af 12)	1 704	673	707	232	-	-	-		
03 Kundby	4 035	1 633	1 658	577	538	505	188		
04 Svinninge	1 420	2 595	2 436	989	2 281	2 088	880		
I alt byer	213				3 806	3 456	1 424		
Gislunge by (sogn 01)	60				987	863	356		
Kundby by (sogn 03)	32				538	505	188		
Svinninge by (sogn 04)	121				2 281	2 088	880		

Tabel 4. (fortsat) Amtskommuner, kommuner, sogne og byer pr. 1. januar 1981

4.5. (fortsat) Kommuner, sogne og byer i Vestsjællands amtskommune (VSJ A)

	Heraf i byer						
	: Areal : i ha : 1/1 1981	: Folketal		: Antal : husstande : 1/1 1981	: Antal		
		: 1/1 1981	: 1/7 1976		: Folketal		: 1/1 1981
					: 1/1 1981	: 1/7 1976	
341 Tornved kommune	10 471	8 793	8 590	3 277	6 499	6 331	2 481
01 Frydendal	850	74	77	25	25	16	7
02 Hjembæk, del af 12)	59	164	196	70	164	196	70
03 Holmstrup	2 348	528	521	179	-	-	-
04 Jyderup	1 611	3 719	3 575	1 399	3 277	3 157	1 252
05 Mørkøv	1 361	1 836	1 791	719	1 581	1 537	628
06 Skamstrup	2 796	1 780	1 751	656	1 064	1 060	399
07 Stigs Bjergby	1 446	692	679	229	388	365	125
I alt byer	427				6 499	6 331	2 481
Jyderup by (sogn 02, 04)	241				3 441	3 353	1 322
Knabstrup by (sogn 05)	55				979	966	358
Mørkøv by (sogn 01, 05, 06)	100				1 691	1 647	676
Stigs Bjergby by (sogn 07)	31				388	365	125
343 Trundholm kommune	16 284	10 077	9 798	3 792	4 328	4 363	1 649
01 Egebjerg	2 931	1 511	1 435	551	374	338	126
02 Højby	6 392	3 321	3 233	1 272	1 406	1 630	546
03 Nørre Asmindrup	1 217	1 235	1 105	437	633	550	209
04 Odden	1 670	1 272	1 274	482	728	716	275
05 Vig	4 074	2 738	2 751	1 050	1 187	1 129	493
I alt byer	294				4 328	4 363	1 649
Egebjerg by (sogn 01)	37				374	338	126
Højby by (sogn 02)	65				1 159	998	452
Lumsås by (sogn 02) 13, 14)	353	.
Odden Havneby by (sogn 04)	54				728	716	275
Stårup by (sogn 02) 13)	21				247	279	94
Svinninge by (sogn 03) 13)	40				633	550	209
Vig by (sogn 05)	77				1 187	1 129	493
345 Tølløse kommune	12 607	8 803	8 580	3 119	4 967	4 533	1 806
01 Eskilstrup	1 616	1 165	1 128	403	674	593	237
02 Soderup	2 405	1 128	1 165	393	89	57	31
03 Store Tåstrup	3 170	1 955	1 806	717	1 228	1 047	466
04 Tølløse	3 516	3 203	3 100	1 122	2 190	2 057	783
05 Ugerløse	1 900	1 352	1 381	484	786	779	289
I alt byer	326				4 967	4 533	1 806
Kirke Eskilstrup by (sogn 01) ...	32				674	593	237
Store Merløse by (sogn 03)	101				1 228	1 047	466
Tølløse by (sogn 02, 04)	147				2 279	2 114	814
Ugerløse by (sogn 05)	46				786	779	289

Anmærkninger til tabel 4 er anført efter det gule skilleblad.

Noter

- 1) Snertinge by, 1/7 1976 benævnt Snertinge og Sørslev byer.
- 2) Hørve by, 1/7 1976 benævnt Hørve og Vejleby byer. Vallekilde by (291 personer 1976) sammenvokset med Hørve by 1/1 1981, hvorfor den her er inkluderet i Hørve også for 1976.
- 3) Sædder sogn med i alt 1333 personer og 1958 ha ligger i Haslev kommune og i Køge kommune, ROS A.
- 4) Tureby sogn med i alt 276 personer og 2189 ha ligger i Haslev kommune og i Rønnede kommune, SST A.

Tabel 4. (fortsat) **Amtskommuner, kommuner, sogne og byer pr. 1. januar 1981**

4.5. (fortsat) Kommuner, sogne og byer i Vestsjællands amtskommune (VSJ A)

Noter (fortsat)

- | | |
|--|--|
| <p>5) Ved en grænseregulering 1/10 1979 overføres ca. 1300 personer fra Skt. Nikolaj sogn til Tveje Merløse sogn.</p> <p>6) Søstrup sogn med i alt 557 personer og 811 ha ligger i Holbæk og Jernløse kommuner.</p> <p>7) Forlev by, 1/7 1976 benævnt Forlev og Vemmelev byer.</p> <p>8) Svenstrup by, 1/7 1976 benævnt Frølunde og Svenstrup byer.</p> <p>9) Ufuldstændige adresseoplysninger 1/7 1976 medfører, at godt 300 personer er anført under Skælskør sogn i stedet for Eggeslevmagle sogn.</p> <p>10) Folketallene 1/1 1981 er revideret i forhold til StE. 1981:A 26, jf. ANM 3.7.</p> | <p>11) Folketallet 1/1 1981 er revideret i forhold til StE. 1982:A 38, jf. ANM 3.7. Af Slagelse by er 4 personer fejlagtigt anført under Stillinge sogn for 1976.</p> <p>12) Hjembæk sogn med i alt 837 personer og 1763 ha ligger i Svinninge og Tornved kommuner.</p> <p>13) Unøjagtig afgrænsning 1/7 1976 på grund af ufuldstændige adresseoplysninger.</p> <p>14) Lumsås by, 1/1 1981 under 200 personer og henregnes derfor ikke til byer.</p> |
|--|--|

≠ : Arealoverførsler 2/7 1976-1/1 1984 og enkelte revisioner

307 Fuglebjerg kommune

1/1 1980: 9 ha fra Tystrup s. til Lynge s., Sorø k. (335).

1/10 1982: 5 ha fra Hårslev s. til Krummerup s.

313 Haslev kommune

1/1 1981: 1 ha til Freerslev s. fra Sdr. Dalby s., Rønnede k. (385), SST A.

1/1 1982: 8 ha til Freerslev s. fra Sdr. Dalby s., Rønnede k. (385), SST A.

315 Holbæk kommune

1/10 1979: Et areal fra Skt. Nikolaj s. til Tveje Merløse s. (ca. 1300 personer).

5/5 1981: Et areal fra Skt. Nikolaj s. til Tveje Merløse s. (ca. 100 personer).

319 Høng kommune

1/1 1984: 1 ha fra Ørslev s. til Sønderup s., Slagelse k. (333).

323 Kalundborg kommune

1/1 1984: 33 ha fra Årby s. til Nyvang s.

327 Nykøbing-Rørvig kommune

1/4 1970: 5 ha til Højby s. (siden 1/10 1970 Nykøbing S. s.) fra Højby s., Trundholm k. (343).
 (Revision p.gr.af endelig grænse mellem de to delsgogne).

329 Ringsted kommune

10/8 1978: 12 ha fra Bringstrup s. til Benløse s.

25/5 1982: 2 ha fra Benløse s. til Ringsted s.

" " : 1 ha fra Kværkeby s. til Ringsted.

331 Skælskør kommune

4/6 1981: 25 ha fra Boeslunde s. til Eggeslevmagle s.

333 Slagelse kommune

1/4 1972: 238 ha fra "Slagelse" til Ottestrup s.
 (Revision p.gr.af glemt grænseregulering mellem de gamle købstadsogne og Ottestrup s.).

1/1 1984: 1 ha til Sønderup s. fra Ørslev s., Høng k. (319).

335 Sorø kommune

1/1 1980: 9 ha til Lynge s. fra Tystrup s., Fuglebjerg k. (307).

339 Svinninge kommune

1/4 1966: 5 ha fra Hjembæk s. til Hjembæk s., Tornved k. (341).
 (Revision p.gr.af endelig grænse mellem de to delsgogne).

341 Tornved kommune

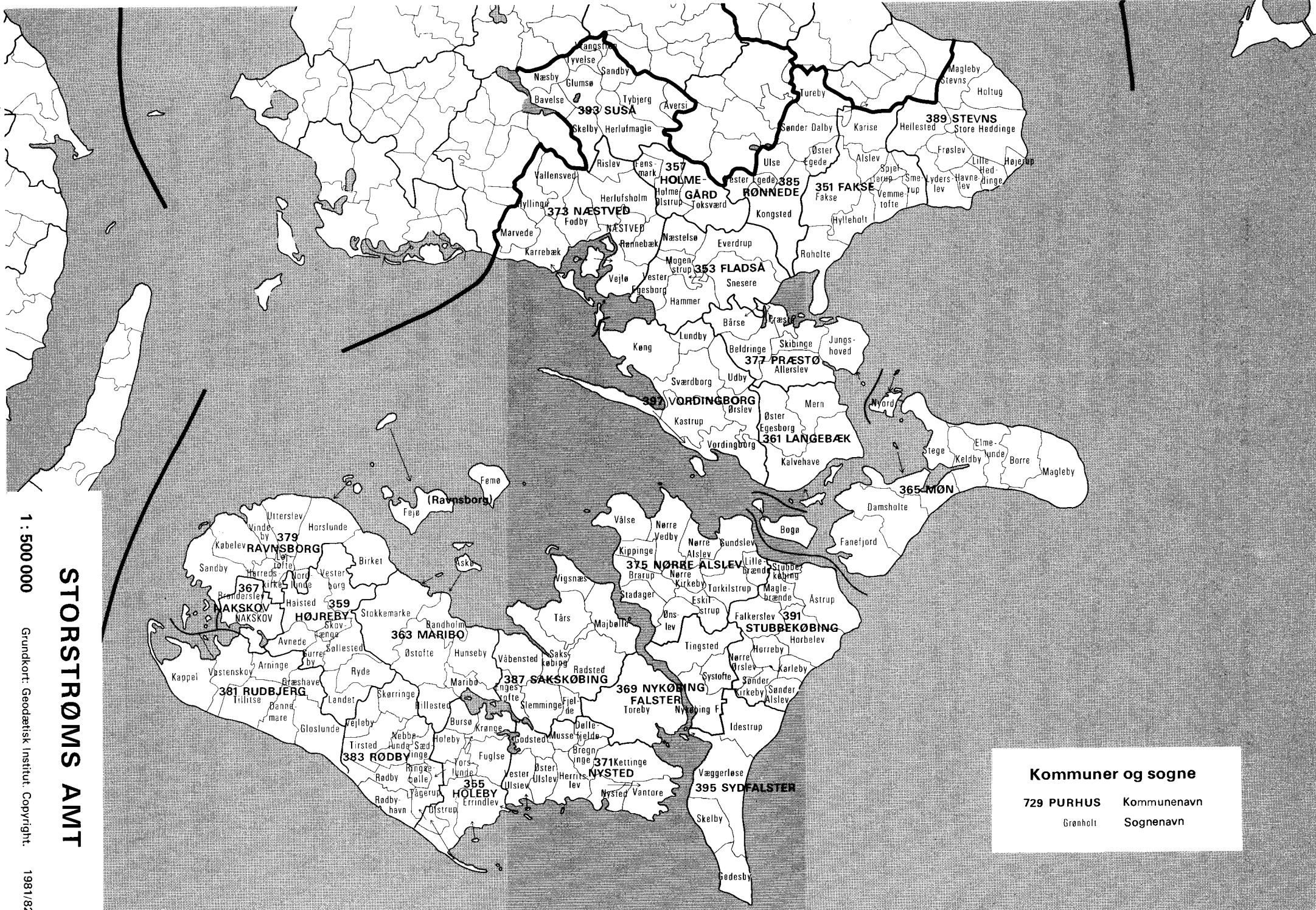
1/4 1966: 5 ha til Hjembæk s. fra Hjembæk s., Svinninge k. (339).
 (Revision p.gr.af endelig grænse mellem de to delsgogne).

30/3 1977: 4 ha fra Mørkøv s. til Frydendal s.

343 Trundholm kommune

1/4 1970: 5 ha fra Højby s. til Højby s. (siden 1/10 1970 Nykøbing S. s.), Nykøbing-Rørvig k. (327).
 (Revision p.gr.af endelig grænse mellem de to delsgogne).

5/2 1981: 2 ha fra Højby s. til Nr. Asmindrup s.



Kommuner og sogne

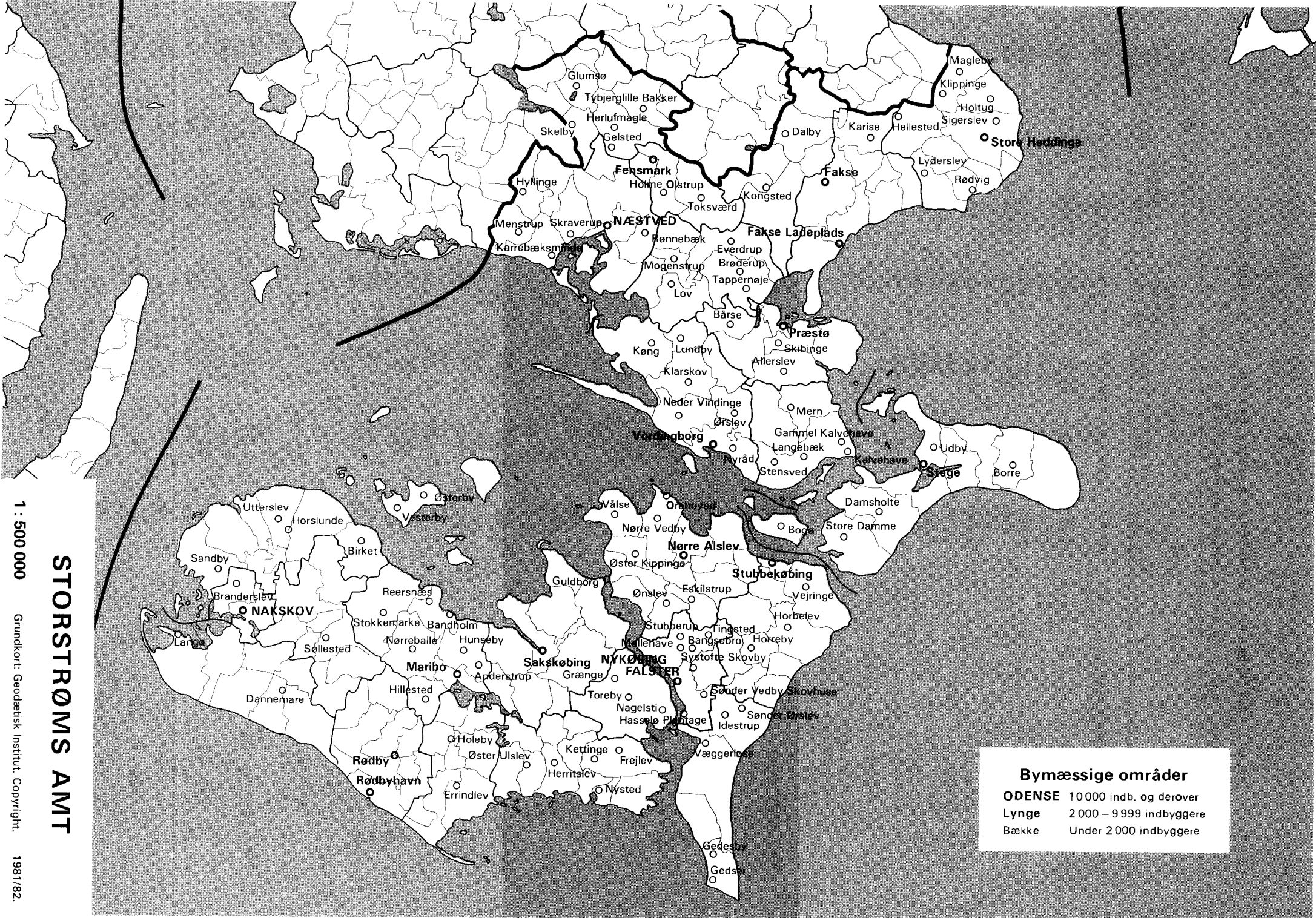
729 PURHUS Kommunenummer
 Grønholt Sognavn

STORSTRØMS AMT

1 : 500 000

Grundkort: Geodætisk Institut. Copyright:

1981/82.



Bymæssige områder

ODENSE	10 000 indb. og derover
Lyng	2 000 – 9 999 indbyggere
Bække	Under 2 000 indbyggere

STORSTRØMS AMT

1 : 500 000

Grundkort: Geodætisk Institut. Copyright.

1981/82.

Tabel 4. (fortsat) Amtskommuner, kommuner, sogne og byer pr. 1. januar 1981

4.6. Kommuner, sogne og byer i Storstrøms amtskommune (SST A)

	Heraf i byer						
	Areal i ha 1/1 1981	Folketal		Antal :husstande 1/1 1981	Folketal		
		1/1 1981	1/7 1976		1/1 1981		1/7 1976
					1/1 1981	1/7 1976	
Storstrøms amtskommune	339 766	260 160	256 738	102 279	179 936	171 737	72 492
351 Fakse kommune	14 681	10 999	10 503	4 097	7 011	6 309	2 641
01 Alslev	1 222	275	299	98	-	-	-
02 Fakse	3 587	4 305	4 074	1 602	3 350	2 954	1 252
03 Hylleholt	1 618	2 529	2 377	966	2 090	1 903	800
04 Hårlev, del af 1)	174	84	83	34	-	-	-
05 Karise	2 340	2 099	1 973	768	1 550	1 436	583
06 Roholte	2 560	814	837	284	21	16	6
07 Smerup	1 274	406	384	153	-	-	-
08 Spjellerup	609	350	330	128	-	-	-
09 Vemmetofte	1 297	137	146	64	-	-	-
I alt byer	434				7 011	6 309	2 641
Fakse by (sogn 02)	199				3 350	2 954	1 252
Fakse Ladeplads by (sogn 03, 06)	139				2 111	1 919	806
Karise by (sogn 05)	96				1 550	1 436	583
353 Fladså kommune	13 250	6 968	6 275	2 462	2 986	1 918	1 032
01 Everdrup	3 064	1 137	1 090	407	302	238	101
02 Hammer	2 649	1 204	1 233	452	425	417	157
03 Mogenstrup	1 021	1 333	899	436	1 164	698	378
04 Næstelsø	1 545	663	698	238	-	-	-
05 Snesere	3 591	2 265	1 981	797	1 095	565	396
06 Vester Egesborg	1 380	366	374	132	-	-	-
I alt byer	225				2 986	1 918	1 032
Brøderup by (sogn 05)	25				402	.	130
Everdrup by (sogn 01)	19				302	238	101
Lov by (sogn 02)	38				425	417	157
Mogenstrup by (sogn 03)	90				1 164	698	378
Tappernøje by (sogn 05)	53				693	565	266
355 Holeby kommune	11 607	4 714	4 781	1 795	2 357	2 229	884
01 Bursø	998	370	409	143	-	-	-
02 Errindlev	2 668	826	835	310	379	351	139
03 Fuglse	2 108	753	772	311	115	119	51
04 Holeby	1 081	1 876	1 789	689	1 683	1 569	616
05 Krønge	1 585	212	233	78	6	6	2
06 Olstrup	1 818	274	292	98	20	19	7
07 Torslunde	481	318	344	134	154	165	69
08 Tågerup, del af 2)	868	85	107	32	-	-	-
I alt byer	133				2 357	2 229	884
Errindlev by (sogn 02, 06)	24				399	370	146
Holeby by (sogn 03, 04, 05, 07)	109				1 958	1 859	738
357 Holmegård kommune	6 566	6 220	5 583	2 162	4 844	4 171	1 679
01 Fensmark	692	3 641	3 267	1 235	3 496	3 156	1 187
02 Holme Olstrup	2 214	1 180	838	418	877	506	310
03 Toksværd	3 660	1 399	1 478	509	471	509	182
I alt byer	306				4 844	4 171	1 679
Fensmark by (sogn 01) 3)	221				3 496	3 156	1 187
Holme Olstrup by (sogn 02)	50				877	506	310
Toksværd by (sogn 03)	35				471	509	182

Tabel 4. (fortsat) Amtskommuner, kommuner, sogne og byer pr. 1. januar 1981

4.6. (fortsat) Kommuner, sogne og byer i Storstrøms amtskommune (SST A)

	Heraf i byer						
	Areal i ha	Folketal 1/1 1981	Folketal 1/7 1976	Antal husstande 1/1 1981	Folketal		Antal
					1/1 1981		1/1 1981
					1/7 1976	1/7 1976	1/1 1981
359 Højreby kommune	12 779	4 808	4 995	1 760	1 431	1 319	520
01 Avnede	1 209	514	534	187	-	-	-
02 Gurreby	620	138	160	40	-	-	-
03 Halsted	2 758	738	865	277	-	-	-
04 Landet	1 749	475	500	181	-	-	-
05 Ryde	1 800	448	488	149	-	-	-
06 Skovlønge	548	166	180	65	20	18	6
07 Søllested	1 554	1 589	1 494	590	1 411	1 301	514
08 Vesterborg	2 541	740	774	271	-	-	-
I alt byer	79				1 431	1 319	520
Søllested by (sogn 06, 07)	79				1 431	1 319	520
361 Langebæk kommune	10 074	6 083	5 768	2 183	3 915	3 517	1 363
01 Kalvehave 4)	2 755	2 255	3 739	849	1 696	2 702	619
02 Mern	2 286	1 392	1 367	504	850	798	309
03 Stensby 4)	2 040	1 787	.	598	1 346	.	425
04 Øster Egesborg	2 993	649	662	232	23	17	10
I alt byer	278				3 915	3 517	1 363
Gammel Kalvehave by (sogn 01) 5)	76				717	608	268
Kalvehave by (sogn 01)	45				687	628	250
Langebæk by (sogn 01)	28				292	304	101
Mern by (sogn 02) 6)	56				850	798	309
Stensved by (sogn 03, 04)	73				1 369	1 179	435
363 Maribo kommune	15 402	11 881	12 153	4 801	8 913	9 004	3 716
01 Askø	369	105	107	40	-	-	-
02 Bandholm	1 482	1 175	1 186	462	996	979	396
03 Hillested	1 564	560	658	225	309	356	132
04 Hunseby	2 652	2 045	1 888	706	1 519	1 308	514
05 Maribo (domsogn)	1 358	5 081	5 366	2 288	4 976	5 273	2 247
06 Stokkemærke	4 763	1 654	1 676	603	529	530	196
07 Østofte	3 214	1 261	1 272	477	584	558	231
I alt byer	547				8 913	9 004	3 716
Anderstrup by (sogn 04) 7)	25				474	440	162
Bandholm by (sogn 02)	52				772	737	307
Hillested by (sogn 03)	34				309	356	132
Hunseby by (sogn 04) 8)	44				531	565	200
Maribo by (sogn 04, 05)	275				5 490	5 576	2 399
Nørreballe by (sogn 07) 9)	46				584	558	231
Reersnæs by (sogn 02)	18				224	242	89
Stokkemærke by (sogn 06)	53				529	530	196
365 Møn kommune	23 712	11 451	11 552	4 609	5 790	5 549	2 343
01 Bogø	1 408	775	731	327	518	476	226
02 Borre	2 374	691	800	286	349	391	147
03 Damsholte	3 938	1 140	1 170	444	237	216	83
04 Elmelunde	1 984	535	568	210	-	-	-
05 Fanefjord	3 600	1 525	1 544	609	578	512	218
06 Keldby	2 015	673	641	258	-	-	-
07 Magleby	3 691	875	912	353	-	-	-
08 Nyord	517	72	85	40	-	-	-
09 Stege	4 185	5 165	5 101	2 082	4 108	3 954	1 669

Tabel 4. (fortsat) **Amtskommuner, kommuner, sogne og byer pr. 1. januar 1981**

4.6. (fortsat) Kommuner, sogne og byer i Storstrøms amtskommune (SST A)

	Heraf i byer						
	Areal		Folketal		Antal		Antal
	i ha		:husstande		Folketal		husstande
	1/1 1981	1/1 1981	1/7 1976	1/1 1981	1/1 1981	1/7 1976	1/1 1981
I alt byer	365				5 790	5 549	2 343
Bogø by (sogn 01)	60				518	476	226
Borre by (sogn 02)	31				349	391	147
Damsholte by (sogn 03)	33				237	216	83
Stege by (sogn 09)	171				3 906	3 713	1 582
Store Damme by (sogn 05)	54				578	512	218
Udby by (sogn 09) 10)	16				202	241	87
367 Nakskov kommune	3 267	16 939	17 170	7 207	16 514	16 710	7 042
01 Branderslev	1 520	586	595	209	383	373	133
02 Skt. Nikolaj 11)	1 747	11 341	11 419	4 967	11 179	11 253	4 904
03 Stormarks	5 012	5 156	2 031	4 952	5 084	2 005
I alt byer	778				16 514	16 710	7 042
Branderslev by (sogn 01)	21				296	285	99
Nakskov by (sogn 01, 02, 03)	757				16 218	16 425	6 943
369 Nykøbing F. kommune 12)	13 380	25 576	25 835	11 124	23 062	23 209	10 216
01 Nykøbing F.	1 908	16 403	17 376	7 750	16 274	17 232	7 698
02 Systofte	1 221	945	909	326	459	589	149
03 Tingsted	3 195	2 691	2 541	991	1 995	1 671	745
04 Toreby	7 056	5 537	5 009	2 057	4 334	3 717	1 624
I alt byer	1 150				23 062	23 209	10 216
Bangsebro by (sogn 01, 03)	19				397	394	140
Grænge by (sogn 04)	50				469	502	183
Hasselø Plantage by (sogn 01) ...	13				235	259	93
Møllehave by (sogn 03)	16				384	400	135
Nagelsti by (sogn 04)	33				641	592	219
Nykøbing F. by (sogn 01, 03, 04)	872				19 038	19 402	8 784
Stubberup by (sogn 03)	29				380	278	131
Systofte by (sogn 02) 13)	200	.
Systofte Skovby by (sogn 02)	20				459	389	149
Sønder Vedby Skovhuse by (sogn 01)	18				324	306	109
Tingsted by (sogn 03)	24				220	.	85
Toreby by (sogn 04)	56				515	487	188
371 Nysted kommune	14 234	6 039	6 177	2 373	2 897	2 891	1 168
01 Bregninge	1 047	204	199	69	-	-	-
02 Døllefjelde	757	236	267	88	-	-	-
03 Godsted	1 180	191	196	75	-	11	-
04 Herritslev	1 604	658	678	232	246	258	70
05 Kettinge	3 044	1 570	1 598	607	984	976	387
06 Musse	881	338	342	127	-	-	-
07 Nysted	549	1 436	1 449	614	1 336	1 321	577
08 Vantore	2 395	398	410	160	33	35	13
09 Vester Ulslev	1 639	504	511	201	-	-	-
10 Øster Ulslev	1 138	504	527	200	298	290	121
I alt byer	192				2 897	2 891	1 168
Frejlev by (sogn 05)	29				230	256	94
Herritslev by (sogn 04)	17				246	258	70
Kettinge by (sogn 05)	48				754	720	293
Nysted by (sogn 07, 08)	76				1 369	1 356	590
Øster Ulslev by (sogn 10) 14) ..	22				298	301	121

Tabel 4. (fortsat) Amtskommuner, kommuner, sogne og byer pr. 1. januar 1981

4.6. (fortsat) Kommuner, sogne og byer i Storstrøms amtskommune (SST A)

	: : : : : : : : Heraf i byer						
	: Areal	: Folketal	: Antal	: husstænde	: Antal		
					: Folketal		
					: husstænde	: Folketal	: husstænde
: i ha	: 1/1 1981	: 1/7 1976	: 1/1 1981	: 1/1 1981	: 1/7 1976	: 1/1 1981	
373 <u>Næstved kommune</u>	<u>19 984</u>	<u>45 252</u>	<u>44 264</u>	<u>18 382</u>	<u>41 038</u>	<u>40 055</u>	<u>16 899</u>
01 Fodby	2 059	796	841	276	272	268	92
02 Herlufsholm	3 438	11 091	10 467	4 249	10 358	9 876	4 008
03 Hyllinge	1 736	825	829	290	487	463	169
04 Karrebæk	2 592	1 599	1 473	570	1 102	989	395
05 Marvede	1 605	605	614	224	244	226	91
06 Rislev	1 218	369	374	132	-	-	-
07 Rønnebæk	1 551	3 107	3 242	981	2 748	2 862	852
08 Skt. Jørgens 15)	1 357	6 928	.	2 837	6 928	.	2 837
09 Skt. Mortens 15)	8 135	13 953	3 563	8 120	13 953	3 563
10 Skt. Peders	9 074	9 834	4 356	9 073	9 834	4 355
11 Vallensved	1 932	526	574	204	-	-	-
12 Vejlø	2 496	2 197	2 063	700	1 706	1 584	537
I alt byer	1 613				41 038	40 055	16 899
Herlufsholm Kostskole (sogn 02) 16)	.				.	229	.
Hyllinge by (sogn 03)	33				487	463	169
Karrebæksminde by (sogn 04) 17).	111				1 102	989	395
Menstrup by (sogn 05)	18				244	226	91
Næstved by (sogn 02, 07, 08, 09, 10, 12)	1 405				38 455	37 394	15 981
Rønnebæk by (sogn 07)	23				478	486	171
Skraverup by (sogn 01)	23				272	268	92
375 <u>Nørre Alslev kommune</u>	<u>18 120</u>	<u>10 002</u>	<u>9 893</u>	<u>3 786</u>	<u>4 934</u>	<u>4 391</u>	<u>1 896</u>
01 Brarup	1 426	753	798	283	110	113	45
02 Eskilstrup	1 452	1 442	1 402	538	1 083	1 021	407
03 Gundslev	2 246	673	763	248	34	45	16
04 Kippinge	1 078	569	603	219	276	234	104
05 Lillebrænde	829	302	325	119	-	-	-
06 Nørre Alslev	1 408	2 280	2 046	896	1 990	1 684	790
07 Nørre Kirkeby	895	265	211	95	-	-	-
08 Nørre Vedby	2 523	1 565	1 634	598	660	664	250
09 Stadager	1 153	228	237	90	-	-	-
10 Torkestrup	1 718	470	519	168	-	-	-
11 Vålse	1 945	540	550	207	263	264	105
12 Ønslev	1 447	915	805	325	518	366	179
I alt byer	352				4 934	4 391	1 896
Eskilstrup by (sogn 02, 12)	69				1 101	1 021	414
Guldborg by, del af (sogn 01) 18)	10				110	113	45
Nørre Alslev by (sogn 03, 06) ...	131				2 024	1 729	806
Nørre Vedby by (sogn 08)	23				210	203	76
Orehoved by (sogn 08)	35				450	461	174
Vålse by (sogn 11)	23				263	264	105
Ønslev by (sogn 12)	33				500	366	172
Øster Kippinge by (sogn 04)	28				276	234	104
377 <u>Præstø kommune</u>	<u>10 689</u>	<u>6 818</u>	<u>6 481</u>	<u>2 623</u>	<u>4 262</u>	<u>3 830</u>	<u>1 712</u>
01 Allerslev	2 550	778	799	292	277	248	104
02 Beldringe	2 101	517	521	144	-	-	-
03 Bårse	1 834	796	751	299	528	477	189
04 Jungshoved	2 289	729	723	273	-	-	-
05 Præstø	509	1 588	1 750	722	1 447	1 575	665
06 Skibinge	1 406	2 410	1 937	893	2 010	1 530	754

Tabel 4. (fortsat) Amtskommuner, kommuner, sogne og byer pr. 1. januar 1981

4.6. (fortsat) Kommuner, sogne og byer i Storstrøms amtskommune (SST A)

	:	:	:	:	Heraf i byer		
					: Areal	: Folketal	: Antal
	: i ha	:	:husstande	:	: Folketal	:husstande	:
	: 1/1 1981	: 1/1 1981	: 1/7 1976	: 1/1 1981	: 1/1 1981	: 1/7 1976	: 1/1 1981
I alt byer	282				4 262	3 830	1 712
Allerslev by (sogn 01) 19)	29				277	248	104
Bårse by (sogn 03)	40				528	477	189
Præstø by (sogn 05, 06)	190				3 110	2 761	1 290
Skibinge by (sogn 05, 06) 19) ..	23				347	344	129
379 Ravensborg kommune	19 759	7 252	7 428	2 785	2 437	2 395	927
01 Birket	2 582	936	979	374	328	344	124
02 Fejø	1 863	738	789	320	522	549	232
03 Femø	1 138	300	337	137	-	-	-
04 Herredskirke	867	208	248	84	-	-	-
05 Horslunde	3 525	1 602	1 628	582	661	618	227
06 Købelev	2 538	715	737	261	-	-	-
07 Løjtofte	540	231	218	83	-	-	-
08 Nordlunde	430	137	145	49	-	-	-
09 Sandby	2 848	1 099	1 083	414	466	422	173
10 Utterslev	2 260	908	863	332	460	462	171
11 Vindeby	1 168	378	401	149	-	-	-
I alt byer	240				2 437	2 395	927
Birket by (sogn 01) 20)	37				328	344	124
Horslunde by (sogn 05, 10)	52				742	705	260
Sandby by (sogn 09)	32				466	422	173
Utterslev by (sogn 10) 21)	34				379	375	138
Vesterby by (sogn 02)	56				278	288	115
Østerby by (sogn 02)	29				244	261	117
381 Rudbjerg kommune	14 341	4 156	4 437	1 544	909	881	341
01 Arninge	1 427	299	293	111	-	-	-
02 Dannemare 22)	1 559	642	703	234	427	447	160
03 Gloslunde 22)	2 747	524	471	198	45	...	18
04 Grøshave	1 166	269	316	104	-	-	-
05 Kappel	2 878	1 032	1 078	387	437	434	163
06 Tillitse	2 385	748	805	270	-	-	-
07 Vestenskov	2 179	642	771	240	-	-	-
I alt byer	78				909	881	341
Dannemare by (sogn 02, 03) 22) .	45				472	447	178
Langø by (sogn 05)	33				437	434	163
383 Rødby kommune	12 037	7 812	7 702	2 871	5 089	4 747	1 890
01 Nebbelunde	1 505	346	325	123	10	-	5
02 Ringsebølle	520	363	395	134	249	261	92
03 Rødby	1 405	2 161	2 078	806	1 989	1 839	745
04 Rødbyhavn	1 709	2 658	2 484	961	2 517	2 334	912
05 Skørringe	1 558	424	471	162	-	-	-
06 Sædinge	815	479	512	196	324	313	136
07 Tirsted	2 113	696	688	241	-	-	-
08 Tågerup, del af 2)	1 261	376	410	125	-	-	-
09 Vejleby	1 151	309	339	123	-	-	-
I alt byer	322				5 089	4 747	1 890
Rødby by (sogn 01, 02, 03, 06) ..	141				2 572	2 413	978
Rødbyhavn by (sogn 04)	181				2 517	2 334	912

Tabel 4. (fortsat) **Amtskommuner, kommuner, sogne og byer pr. 1. januar 1981**

4.6. (fortsat) Kommuner, sogne og byer i Storstrøms amtskommune (SST A)

	Heraf i byer						
	: Areal : i ha : 1/1 1981	: Folketal		: Antal : husstande : 1/1 1981	: Antal		
		: 1/1 1981	: 1/7 1976		: Folketal		: 1/1 1981
					: 1/1 1981	: 1/7 1976	
385 Rønnede kommune	<u>12 516</u>	<u>6 105</u>	<u>5 963</u>	<u>2 159</u>	<u>2 974</u>	<u>2 736</u>	<u>1 032</u>
01 Kongsted	4 326	2 587	2 490	914	1 423	1 339	512
02 Sønder Dalby	2 595	1 989	1 820	664	1 102	919	348
03 Tureby, del af 23)	2 182	272	300	97	-	-	-
04 Ulse	1 143	477	502	187	19	-	8
05 Vester Egede	1 226	630	701	238	430	478	164
06 Øster Egede	1 044	150	150	59	-	-	-
I alt byer	212				2 974	2 736	1 032
Dalby by (sogn 02)	74				1 102	919	348
Kongsted by (sogn 01, 04, 05) 24)	138				1 872	1 817	684
387 Sakskøbing kommune	<u>17 636</u>	<u>9 445</u>	<u>9 347</u>	<u>3 701</u>	<u>4 911</u>	<u>4 738</u>	<u>1 943</u>
01 Engestofte	1 097	130	171	57	-	-	-
02 Fjelde	746	243	252	92	-	-	-
03 Majbølle	2 313	1 124	1 168	457	393	586	179
04 Radsted	3 628	997	1 053	385	-	-	-
05 Sakskøbing	2 256	4 687	4 437	1 843	4 319	4 055	1 701
06 Slemminge	1 918	623	651	242	-	-	-
07 Tårs	2 263	635	667	254	-	-	-
08 Vignæs	1 179	200	216	85	-	-	-
09 Våbensted	2 236	806	732	286	199	97	63
I alt byer	272				4 911	4 738	1 943
Guldborg by, del af (sogn 03) 18)	35				393	370	179
Sakskøbing by (sogn 05, 09)	237				4 518	4 152	1 764
Soesmarke by (sogn 03) 25)	216	.
389 Stevns kommune	<u>16 636</u>	<u>10 072</u>	<u>10 206</u>	<u>3 863</u>	<u>6 040</u>	<u>6 053</u>	<u>2 395</u>
01 Frøslev	1 410	356	374	127	-	-	-
02 Havnelev	884	861	875	314	373	395	142
03 Hellested	2 762	1 163	1 149	413	507	448	181
04 Holtug	2 097	622	632	241	247	233	102
05 Højerup	419	254	245	100	-	-	-
06 Lille Heddinge	833	1 101	1 187	436	804	871	318
07 Lyderslev	1 889	742	829	280	316	353	132
08 Magleby Stevns	2 394	1 164	1 234	436	681	679	262
09 Store Heddinge	3 948	3 809	3 681	1 516	3 112	3 074	1 258
I alt byer	420				6 040	6 053	2 395
Hellested by (sogn 03)	38				507	448	181
Holtug by (sogn 04)	28				247	233	102
Klippinge by (sogn 08)	25				362	358	141
Lyderslev by (sogn 07) 26)	40				316	353	132
Magleby by (sogn 08)	26				319	321	121
Rødvig by (sogn 02, 06)	91				1 177	1 266	460
Sigerslev by (sogn 09)	21				231	241	85
Store Heddinge by (sogn 09)	151				2 881	2 833	1 173
391 Stubbekøbing kommune	<u>15 641</u>	<u>7 172</u>	<u>7 326</u>	<u>2 798</u>	<u>3 360</u>	<u>3 137</u>	<u>1 358</u>
01 Falkerslev	2 131	317	358	132	-	-	-
02 Horbelev	3 033	1 261	1 246	506	556	421	223
03 Horreby	1 139	624	570	210	340	262	113
04 Karleby	857	312	360	125	.	206	.
05 Maglebrønne	1 107	375	386	145	-	-	-

Tabel 4. (fortsat) Amtskommuner, kommuner, sogne og byer pr. 1. januar 1981

4.6. (fortsat) Kommuner, sogne og byer i Storstrøms amtskommune (SST A)

	:	:	:	:	Heraf i byer					
					:	:	:			
							Areal	Folketal	Antal	Antal
							i ha	husstande	Folketal	husstande
:	:	:	:	:	:	:				
	1/1 1981	1/1 1981	1/7 1976	1/1 1981	1/1 1981	1/7 1976	1/1 1981			
06 Nørre Ørslev	1 200	546	584	189	-	-	-			
07 Stubbekøbing	383	2 109	2 129	887	2 089	2 084	883			
08 Sønder Alslev	1 097	168	167	62	-	-	-			
09 Sønder Kirkeby	1 001	318	347	120	-	-	-			
10 Astrup	3 693	1 142	1 179	422	375	164	139			
I alt byer	193				3 360	3 137	1 358			
Horbelev by (sogn 02)	39				556	421	223			
Horreby by (sogn 03)	20				340	262	113			
Karleby by (sogn 04) 27)	206	.			
Stubbekøbing by (sogn 07, 10) ...	115				2 255	2 248	949			
Vejringe by (sogn 10)	19				209	.	73			
393 Suså kommune	14 484	7 840	7 319	2 778	4 112	3 245	1 460			
01 Aversi	864	219	219	75	-	-	-			
02 Bavelse	1 141	164	214	57	-	-	-			
03 Glumsø	1 596	1 844	1 623	704	1 433	1 188	558			
04 Herlufmagle	3 311	2 922	2 631	977	2 137	1 808	709			
05 Næsby	1 351	321	314	125	-	-	-			
06 Sandby	1 227	508	531	180	-	-	-			
07 Skelby	1 507	672	693	237	247	.	86			
08 Tybjerg	2 290	770	682	273	295	249	107			
09 Tyvelse	769	282	291	107	-	-	-			
10 Vrangstrup	428	138	121	43	-	-	-			
I alt byer	250				4 112	3 245	1 460			
Gelsted by (sogn 04) 6)	60				1 096	748	349			
Glumsø by (sogn 03)	80				1 433	1 188	558			
Herlufmagle by (sogn 04)	68				1 041	1 060	360			
Skelby by (sogn 07)	21				247	.	86			
Tybjerglille Bakker by (sogn 08) 28)	21				295	249	107			
395 Sydfalster kommune	11 331	6 806	6 250	2 514	3 903	3 171	1 401			
01 Gedesby	1 659	1 559	1 595	620	1 304	1 153	523			
02 Idestrup	3 266	2 079	1 806	715	1 269	978	422			
03 Skelby	1 877	480	496	180	-	-	-			
04 Væggerløse	4 529	2 688	2 353	999	1 330	1 040	456			
I alt byer	207				3 903	3 171	1 401			
Gedesby by (sogn 01)	20				217	.	82			
Gedser by (sogn 01)	65				1 087	1 153	441			
Idestrup by (sogn 02)	40				1 029	743	333			
Sønder Ørslev by (sogn 02)	18				240	235	89			
Væggerløse by (sogn 04)	64				1 330	1 040	456			
397 Vordingborg kommune	17 640	19 750	19 330	7 902	16 247	15 532	6 634			
01 Kastrup	2 768	2 599	2 410	943	1 983	1 739	721			
02 Køng	3 914	1 490	1 501	551	868	792	310			
03 Lundby	1 212	884	893	326	747	755	287			
04 Sværdborg	2 736	1 022	1 097	369	265	257	96			
05 Udby	1 448	388	395	141	-	-	-			
06 Vordingborg	3 841	11 166	11 461	4 784	10 463	10 707	4 531			
07 Ørslev	1 721	2 201	1 573	788	1 921	1 282	689			

Tabel 4. (fortsat) **Amtskommuner, kommuner, sogne og byer pr. 1. januar 1981**

4.6. (fortsat) Kommuner, sogne og byer i Storstrøms amtskommune (SST A)

	:	:	: Heraf i byer				
			: Areal	: Folketal	: Antal	: Antal	
			: i ha	:husstande	: Folketal	:husstande	
			: 1/1 1981	: 1/1 1981	: 1/7 1976	: 1/1 1981	: 1/1 1981
I alt byer	1 011		16 247	15 532	6 634		
Klarskov by (sogn 04)	29		265	257	96		
Køng by (sogn 02) 29)	92		868	792	310		
Lundby by (sogn 03)	55		747	755	287		
Neder Vindinge by (sogn 01) 30)	89		1 983	1 739	721		
Nyråd by (sogn 06)	100		1 757	1 389	593		
Vordingborg by (sogn 06)	546		8 706	9 318	3 938		
Ørslev by (sogn 07)	100		1 921	1 282	689		

Anmærkninger til tabel 4 er anført efter det gule skilleblad.

Noter

- 1) Hårlev sogn med i alt 2232 personer og 1568 ha ligger i Fakse kommune og i Vallø kommune, ROS A.
- 2) Tågerup sogn med i alt 461 personer og 2129 ha ligger i Holeby og Rødbby kommuner.
- 3) Holmegårds Fabriksby (266 personer 1976) sammenvokset med Fensmark by 1/1 1981, hvorfor den er inkluderet i Fensmark også for 1976.
- 4) Af Kalvehave sogn udskilles 1/1 1979 Stensby sogn, (1699 personer 1/1 1980).
- 5) Gammel Kalvehave by, 1/7 1976 benævnt Gammel Kalvehave og Viemose byer.
- 6) Folketallet 1/1 1981 er revideret i forhold til StE. 1982:A 38, jf. ANM 3.7.
- 7) Anderstrup by, 1/7 1976 benævnt Anderstrup by (med Skelstrup by).
- 8) Hunseby by, 1/7 1976 benævnt Hunseby og Maglemer byer.
- 9) Nørreballe by, 1/7 1976 benævnt Nørreballe og Østofte byer.
- 10) Udby by, 1/7 1976 benævnt Udby og Rødeled byer.
- 11) Skt. Nikolaj sogn, 1/7 1976 benævnt Nakskov Skt. Nikolaj sogn.
- 12) Fra 1/1 1983 benævnes kommunen Nykøbing F. kommune.
- 13) Systofte by, 1/1 1981 under 200 personer og henregnes derfor ikke til byer.
- 14) Øster Ulslev by har for 1976 11 personer anført under Godsted sogn.
- 15) Af Skt. Mortens sogn udskilles 1/3 1979 Skt. Jørgens sogn (6741 personer 1/1 1980).
- 16) Herlufsholm Kostskole, 1/1 1981 under 200 personer og henregnes derfor ikke til byer.
- 17) Karrebæksminde by, 1/7 1976 benævnt Karrebæk og Karrebæksminde byer.
- 18) Guldborg by med i alt 503 personer og 45 ha ligger i Nørre Alslev og Sakskøbing kommuner.
- 19) Unøjagtig afgrænsning 1/7 1976 på grund af ufuldstændige adresseoplysninger.
- 20) Birket by, 1/7 1976 benævnt Birket og Torrig byer.
- 21) Utterslev by, 1/7 1976 benævnt Utterslev og Bøget byer.
- 22) Ufuldstændige adresseoplysninger 1/7 1976 medfører, at ca. 60 personer af Dannemare by er anført under Dannemare sogn i stedet for Gloslunde sogn.
- 23) Tureby sogn med i alt 276 personer og 2189 ha ligger i Rønnede kommune og i Haslev kommune, VSJ A.
- 24) Kongsted by, 1/7 1976 benævnt Kongsted og Rønnede byer.
- 25) Soesmarke by, 1/1 1981 under 200 personer og henregnes derfor ikke til byer.
- 26) Lyderslev by, 1/7 1976 benævnt Lyderslev og Gevnø byer.
- 27) Karleby by, 1/1 1981 under 200 personer og henregnes derfor ikke til byer.
- 28) Tybjerglille Bakker by er tidligere fejlagtigt offentliggjort som Tybjerglille by.
- 29) Køng by, 1/7 1976 benævnt Køng og Kostråde Banker byer.
- 30) Neder Vindinge by, 1/7 1976 benævnt Kastrup og Neder Vindinge byer.

Tabel 4. (fortsat) **Amtskommuner, kommuner, sogne og byer pr. 1. januar 1981**

4.6. (fortsat) Kommuner, sogne og byer i Storstrøms amtskommune (SST A)

≠ : Arealoverførsler 2/7 1976-1/1 1984 og enkelte revisioner359 Højreby kommune1/1 1981: 1 ha fra Landet s. til Vejleby s., Rødby k.
(383).361 Langebæk kommune1/1 1979: 2040 ha fra Kalvehave s. til nyt sogn,
Stensby s.373 Næstved kommune1/3 1979: Et areal fra Skt. Mortens s. til nyt sogn,
Skt. Jørgens s.377 Præstø kommune

5/4 1977: 1 ha fra Skibinge s. til Beldringe s.

23/12 1982: 1 ha fra Præstø s. til Skibinge s.

383 Rødby kommune6/10 1978: 1 ha fra Tågerup s. til Ringsebølle s.
1/1 1981: 1 ha til Vejleby s. fra Landets s., Højreby k.
(359).385 Rønnede kommune1/1 1981: 1 ha fra Sdr. Dalby s. til Freerslev s.,
Haslev k. (313), VSJ A.1/1 1982: 8 ha fra Sdr. Dalby s. til Freerslev s.,
Haslev k. (313), VSJ A.395 Sydfalster kommune

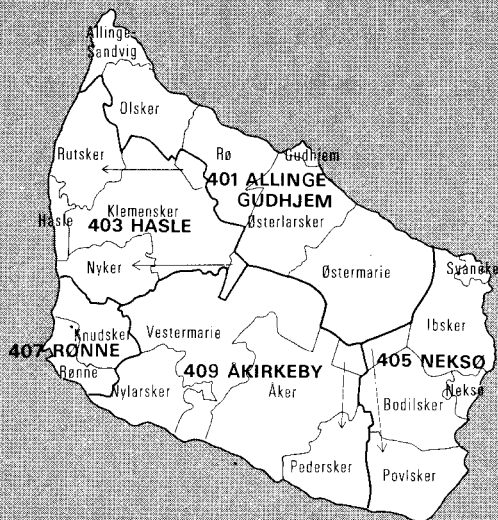
29/6 1981: 1 ha fra Væggerløse s. til Gedesby s.

Kommuner og sogne

729 PURHUS Kommunenaavn
 Grønholt Sogneaavn

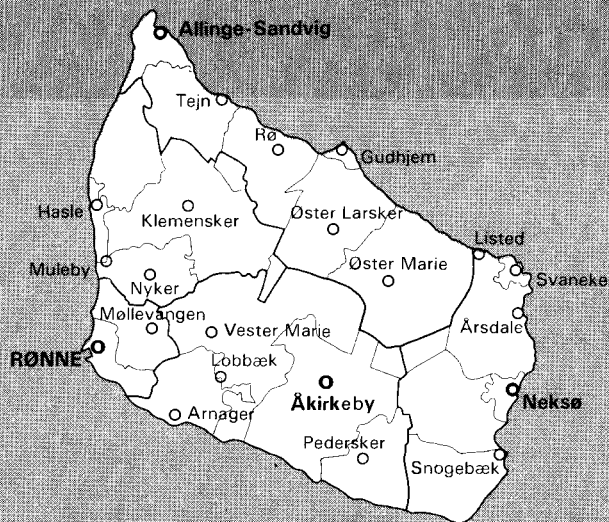
411 CHRISTIANSØ
 (uden for kommuneinddelingen)

Christiansø



Bymæssige områder

ODENSE 10 000 indb. og derover
 Lyng 2 000 – 9 999 indbyggere
 Bække Under 2 000 indbyggere



BORNHOLMS AMT

1 : 500 000

Tabel 4. (fortsat) **Amtskommuner, kommuner, sogne og byer pr. 1. januar 1981**

4.7. Kommuner, sogne og byer i Bornholms amtskommune (BOR A)

	Heraf i byer						
	: Areal : i ha : 1/1 1981	: Folketal		: Antal : husstande : 1/1 1981	: Antal		
		: 1/1 1981 : 1/7 1976			: Folketal : husstande		
		: 1/1 1981 : 1/7 1976			: 1/1 1981 : 1/7 1976 : 1/1 1981		
Bornholms amtskommune	58 829	47 499	47 371	18 229	33 372	32 816	13 316
401 <u>Allinge-Gudhjem</u>	<u>15 432</u>	<u>8 640</u>	<u>8 764</u>	<u>3 260</u>	<u>5 088</u>	<u>5 036</u>	<u>2 004</u>
01 Allinge-Sandvig	971	2 097	2 030	858	1 982	1 924	813
02 Gudhjem	130	834	828	331	832	825	330
03 Olsker	2 501	1 803	1 834	636	1 195	1 162	428
04 Rø	2 611	702	729	233	202	200	74
05 Øster Larsker	3 850	1 177	1 249	455	360	379	154
06 Øster Marie	5 369	2 027	2 094	747	517	546	205
I alt byer	380				5 088	5 036	2 004
Allinge-Sandvig by (sogn 01, 03)	123				2 000	1 924	820
Gudhjem by (sogn 02, 05)	64				863	861	345
Rø by (sogn 04)	17				202	200	74
Tejn by (sogn 03)	107				1 177	1 162	421
Øster Larsker by (sogn 05)	26				329	343	139
Øster Marie by (sogn 06)	43				517	546	205
403 <u>Hasle kommune</u>	<u>11 455</u>	<u>6 987</u>	<u>6 736</u>	<u>2 510</u>	<u>3 986</u>	<u>3 654</u>	<u>1 468</u>
01 Hasle	421	1 485	1 563	600	1 465	1 536	592
02 Klemensker	5 730	2 539	2 440	866	1 069	942	369
03 Nyker	2 372	2 046	1 794	716	1 442	1 164	504
04 Rutsker	2 932	917	939	328	10	12	3
I alt byer	194				3 986	3 654	1 468
Hasle by (sogn 01, 02, 04)	72				1 793	1 695	678
Klemensker by (sogn 02)	55				749	793	285
Muleby by (sogn 01, 03)	27				645	559	211
Nyker by (sogn 03)	40				799	607	294
405 <u>Neksø kommune</u>	<u>10 370</u>	<u>9 044</u>	<u>8 896</u>	<u>3 452</u>	<u>6 527</u>	<u>6 356</u>	<u>2 562</u>
01 Bodilsker	3 267	1 292	1 294	442	-	-	-
02 Ibsker 1)	3 213	1 494	1 535	546	906	935	330
03 Neksø 1)	469	3 864	3 683	1 511	3 779	3 644	1 478
04 Povlsker	3 200	1 267	1 171	461	726	571	265
05 Svaneke	221	1 127	1 213	492	1 116	1 206	489
I alt byer	340				6 527	6 356	2 562
Listed by (sogn 02)	24				287	279	112
Neksø by (sogn 02, 03)	166				3 783	3 644	1 479
Snogebæk by (sogn 04)	55				726	571	265
Svaneke by (sogn 05)	61				1 116	1 206	489
Arsdale by (sogn 02)	34				615	656	217
407 <u>Rønne kommune</u>	<u>2 894</u>	<u>15 271</u>	<u>15 388</u>	<u>6 264</u>	<u>14 619</u>	<u>14 707</u>	<u>6 041</u>
01 Knudsker	1 913	3 313	3 386	1 096	2 759	2 810	908
02 Rønne	981	11 958	12 002	5 168	11 860	11 897	5 133
I alt byer	586				14 619	14 707	6 041
Møllevangen by (sogn 01)	6				206	215	65
Rønne by (sogn 01, 02)	580				14 413	14 492	5 976
409 <u>Akirkeby kommune</u>	<u>18 638</u>	<u>7 428</u>	<u>7 458</u>	<u>2 695</u>	<u>3 152</u>	<u>3 063</u>	<u>1 241</u>
01 Nylarsker	2 335	1 096	1 095	373	459	626	160
02 Pedersker	2 980	871	883	322	269	277	104

Tabel 4. (fortsat) **Amtskommuner, kommuner, sogne og byer pr. 1. januar 1981**

4.7. (fortsat) Kommuner, sogne og byer i Bornholms amtskommune (BOR A)

	:	:	:	:	: Heraf i byer						
					:	:	:	:			
								:	:	:	
										:	
: Areal	: Folketal	: Antal	: Folketal	: husstande	: husstande						
: i ha	:	:husstande	:	:	:						
: 1/1 1981	: 1/1 1981	: 1/7 1976	: 1/1 1981	: 1/1 1981	: 1/7 1976	: 1/1 1981					
03 Vester Marie	7 081	1 776	1 859	599	379	371	134				
04 Åker	6 242	3 685	3 621	1 401	2 045	1 789	843				
I alt byer	163				3 152	3 063	1 241				
Arnager by (sogn 01)	8				218	205	76				
Lobbæk by (sogn 01, 03)	24				376	378	141				
Nylarsker by (sogn 01) 2)	211	.				
Pedersker by (sogn 02, 04)	19				271	277	105				
Vester Marie by (sogn 03)	17				244	203	77				
Åkirkeby by (sogn 04)	95				2 043	1 789	842				
411 Christiansø (uden for komm.indd.) ...	40	129	129	48	-	-	-				
01 Christiansø	40	129	129	48	-	-	-				

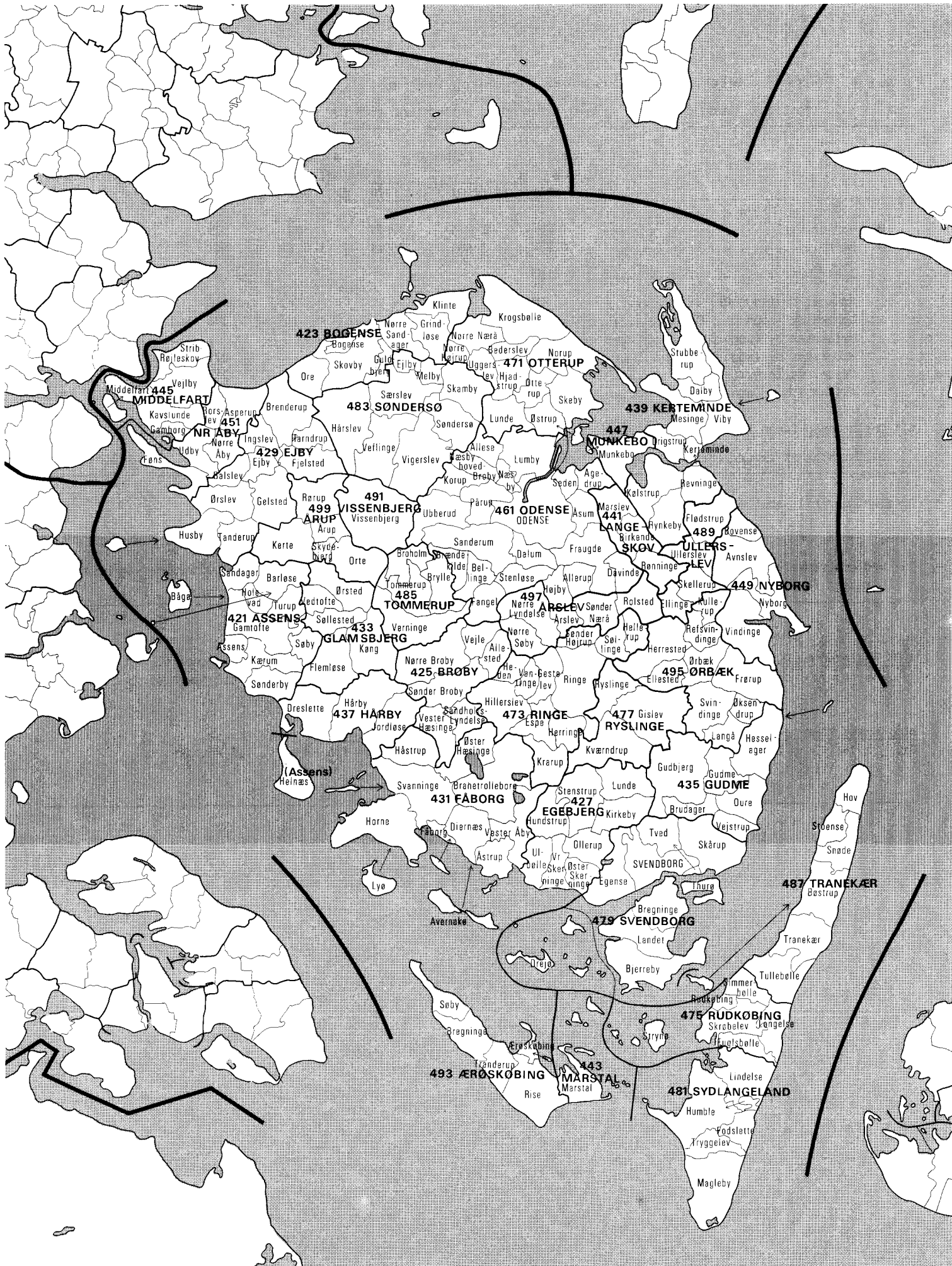
Anmærkninger til tabel 4 er anført efter det gule skilleblad.

Noter

- 1) Ved en grænseregulering 1/8 1980 overføres ca. 75 personer fra Ibsker sogn til Neksø sogn. 2) Nylarsker by, 1/1 1981 under 200 personer og henregnes derfor ikke til byer.

≠ : Arealoverførsler 2/7 1976-1/1 1984 og enkelte revisioner

<u>403 Hasle kommune</u>	28/2 1979: 1 ha fra Neksø s. til Ibsker s.
1/1 1984: 319 ha fra Klemensker s. til Hasle s. (ca. 500 personer).	1/8 1980: 18 ha fra Ibsker s. til Neksø s. (ca. 75 personer).
<u>405 Neksø kommune</u>	<u>407 Rønne kommune</u>
Pr. 1978: 13 ha tillagt Neksø s. ved ændring af kystlinien. (Opmåling på Geodætisk Instituts 4 cm-kort pr. 1978).	25/8 1983: 1 ha fra Rønne s. til Knudsker s.



Kommuner og sogne

729 PURHUS Kommunens navn
 Grenholt Sognens navn

FYNS AMT

1 : 500 000

Grundkort: Geodætisk Institut. Copyright.

1981/82.



Bymæssige områder

- ODENSE** 10 000 indb. og derover
- Lyng 2 000 – 9 999 indbyggere
- Bække Under 2 000 indbyggere

FYNS AMT

1 : 500 000

Grundkort: Geodætisk Institut. Copyright.

1981/82.

Tabel 4. (fortsat) Amtskommuner, kommuner, sogne og byer pr. 1. januar 1981

4.8. Kommuner, sogne og byer i Fyns amtskommune (FYN A)

	:	:	:	:	Heraf i byer		
					: Areal	: Folketal	: Antal
	: i ha	:	: husstænde	:	: Folketal	: husstænde	:
	: 1/1 1981	: 1/1 1981	: 1/7 1976	: 1/1 1981	: 1/1 1981	: 1/7 1976	: 1/1 1981
Fyns amtskommune	348 552	453 626	447 130	178 736	359 122	344 766	144 677
421 <u>Assens kommune</u>	<u>13 944</u>	<u>11 117</u>	<u>10 950</u>	<u>4 445</u>	<u>8 112</u>	<u>7 475</u>	<u>3 335</u>
01 Assens	671	5 290	5 085	2 303	5 255	5 049	2 291
02 Barløse	1 604	589	640	216	87	95	32
03 Båge	635	69	86	29	-	-	-
04 Gamtofte	2 772	1 207	1 107	406	481	332	153
05 Helnæs	1 319	297	320	122	210	.	88
06 Hølevad	604	189	205	77	7	7	3
07 Kærum	1 742	1 126	1 138	435	659	629	258
08 Sandager	1 077	301	307	119	131	123	54
09 Søby	922	282	293	103	-	-	-
10 Sønderby	1 534	1 072	1 048	384	833	805	298
11 Turup	1 064	695	721	251	449	435	158
I alt byer	559				8 112	7 475	3 335
Assens by (sogn 01, 04)	306				5 736	5 381	2 444
Ebberup by (sogn 07, 10) 1)	113				1 262	1 195	469
Helnæs by (sogn 05)	72				210	.	88
Sandager by (sogn 02, 06, 08) ...	26				225	225	89
Torø Huse by (sogn 07)	10				230	239	87
Turup by (sogn 11)	32				449	435	158
423 <u>Bogense kommune</u>	<u>10 157</u>	<u>6 299</u>	<u>6 187</u>	<u>2 457</u>	<u>3 260</u>	<u>2 901</u>	<u>1 343</u>
01 Bogense	755	3 223	2 836	1 322	3 051	2 660	1 262
02 Grindløse	1 549	431	467	153	-	-	-
03 Guldbjerg	567	224	244	70	-	-	-
04 Klinte	1 763	468	520	179	203	228	77
05 Nørre Sandager	1 498	335	363	130	-	-	-
06 Ore	1 433	625	707	241	-	-	-
07 Skovby	2 592	993	1 050	362	6	13	4
I alt byer	141				3 260	2 901	1 343
Bogense by (sogn 01, 07)	121				3 057	2 673	1 266
Nørreby by (sogn 04)	20				203	228	77
425 <u>Broby kommune</u>	<u>9 993</u>	<u>6 622</u>	<u>6 396</u>	<u>2 346</u>	<u>3 881</u>	<u>3 455</u>	<u>1 395</u>
01 Allested	960	751	758	259	411	394	140
02 Nørre Broby	3 020	2 091	1 922	746	1 302	1 060	489
03 Sandholts Lyndelse	1 029	276	287	93	-	-	-
04 Sønder Broby	2 303	1 480	1 487	517	1 067	1 030	367
05 Vejle	1 002	1 050	969	356	711	614	243
06 Vester Hæsinge	1 679	974	973	375	390	357	156
I alt byer	300				3 881	3 455	1 395
Nørre Broby by (sogn 02)	115				1 302	1 060	489
Sønder Broby by (sogn 04)	85				1 067	1 030	367
Vejle by (sogn 01, 05)	64				1 122	1 008	383
Vester Hæsinge by (sogn 06)	36				390	357	156
427 <u>Egebjerg kommune</u>	<u>12 383</u>	<u>8 853</u>	<u>8 680</u>	<u>3 133</u>	<u>4 956</u>	<u>4 578</u>	<u>1 705</u>
01 Hundstrup	1 616	677	688	222	226	234	82
02 Kirkeby	1 723	1 436	1 425	517	630	604	226
03 Lunde	1 798	550	553	202	21	15	6
04 Ollerup	1 440	1 192	1 320	387	858	956	267
05 Stenstrup	2 493	2 052	1 995	742	1 398	1 302	490

Tabel 4. (fortsat) Amtskommuner, kommuner, sogne og byer pr. 1. januar 1981

4.8. (fortsat) Kommuner, sogne og byer i Fyns amtskommune (FYN A)

	:	:	:	:	: Heraf i byer						
					:	:	:	:			
								:	:	:	
										:	
: Areal	: Folketal	: Antal	: husstænde	: Folketal	: husstænde	: Antal					
: i ha	:	:	:	:	:	:					
: 1/1 1981	: 1/1 1981	: 1/7 1976	: 1/1 1981	: 1/1 1981	: 1/7 1976	: 1/1 1981					
06 Ulbølle	1 269	1 005	967	365	580	494	201				
07 Vester Skerninge	1 076	1 175	1 033	438	883	691	322				
08 Øster Skerninge	968	766	699	260	360	282	111				
I alt byer	289				4 956	4 578	1 705				
Hundstrup by (sogn 01)	18				226	234	82				
Kirkeby by (sogn 02)	23				548	515	191				
Ollerup by (sogn 04, 08)	73				1 200	1 222	369				
Stenstrup by (sogn 02, 03, 05) ..	96				1 501	1 406	531				
Ulbølle by (sogn 06)	33				580	494	201				
Vester Skerninge by (sogn 04, 07)	46				901	707	331				
429 Ejby kommune	16 273	10 111	10 200	3 695	5 268	5 044	1 947				
01 Balslev	824	326	361	121	-	-	-				
02 Brenderup	2 756	2 057	2 115	748	1 131	1 105	391				
03 Ejby	849	1 752	1 566	659	1 604	1 411	608				
04 Fjelsted	1 946	925	963	327	356	352	135				
05 Gelsted	2 291	2 432	2 424	866	1 559	1 515	571				
06 Hørndrup	885	929	985	349	595	661	231				
07 Husby	2 241	464	478	182	-	-	-				
08 Ingslev	1 112	481	525	173	-	-	-				
09 Tanderup	1 570	508	521	175	-	-	-				
10 Ørslev	1 799	237	262	95	23	.	11				
I alt byer	418				5 268	5 044	1 947				
Brenderup by (sogn 02)	148				1 131	1 105	391				
Ejby by (sogn 03, 05, 10)	82				1 639	1 425	625				
Fjelsted by (sogn 04)	37				356	352	135				
Gelsted by (sogn 05) 2)	100				1 547	1 501	565				
Hørndrup by (sogn 06)	51				595	661	231				
431 Fåborg kommune	22 749	17 647	17 571	6 794	12 575	12 139	5 035				
01 Avernakø	586	148	167	60	-	-	-				
02 Brahetrolleborg	4 665	1 945	1 884	723	1 054	905	400				
03 Diernæs	1 859	1 161	995	418	637	387	222				
04 Fåborg	395	4 503	4 847	2 072	4 445	4 785	2 059				
05 Horne	3 845	2 458	2 547	867	1 489	1 499	580				
06 Håstrup	1 680	657	662	251	358	359	143				
07 Lyø	605	185	178	78	-	-	-				
08 Svanninge	3 575	3 994	3 701	1 429	3 485	3 189	1 236				
09 Vester Åby	2 298	1 507	1 435	546	884	806	325				
10 Øster Hæsinge	2 012	426	437	145	-	-	-				
11 Astrup	1 229	663	718	205	223	209	70				
I alt byer	874				12 575	12 139	5 035				
Bøjden by (sogn 05)	32				351	363	135				
Diernæs by (sogn 03)	26				303	226	100				
Dyreborg by (sogn 05)	21				243	242	93				
Faldsled by (sogn 08)	60				611	632	230				
Fåborg by (sogn 03, 04, 08)	399				6 795	6 717	2 879				
Horne by (sogn 05)	53				895	894	352				
Håstrup by (sogn 06)	36				358	359	143				
Korinth by (sogn 02)	102				1 054	905	400				
Millinge by (sogn 08)	55				577	482	211				
Svanninge by (sogn 08)	22				281	304	97				
Vester Åby by (sogn 09)	49				884	806	325				
Astrup by (sogn 11)	19				223	209	70				

Tabel 4. (fortsat) Amtskommuner, kommuner, sogne og byer pr. 1. januar 1981

4.8. (fortsat) Kommuner, sogne og byer i Fyns amtskommune (FYN A)

	:	:	:	:	Heraf i byer						
					:	:	:	:			
								Areal	Folketal	Antal	Antal
								i ha	1/1 1981	1/7 1976	1/1 1981
433	Glamsbjerg kommune	≠	9 144	5 834	5 750	2 172	3 818	3 605	1 436		
01	Flemløse		2 508	1 245	1 243	465	694	680	255		
02	Køng		2 541	3 346	3 167	1 252	2 853	2 642	1 076		
03	Søllested		1 234	398	428	145	-	-	-		
04	Vedtofte		943	243	263	91	-	-	-		
05	Ørsted		1 918	602	649	219	271	283	105		
	I alt byer		334				3 818	3 605	1 436		
	Flemløse by (sogn 01) 3)		62				694	680	255		
	Glamsbjerg by (sogn 02) 4)		240				2 853	2 642	1 076		
	Ørsted by (sogn 05)		32				271	283	105		
435	Gudme kommune		12 000	6 334	6 460	2 223	3 133	3 035	1 128		
01	Brudager		977	362	356	139	-	-	-		
02	Gudbjerg		4 227	1 522	1 577	509	513	504	173		
03	Gudme		1 576	1 078	1 000	394	643	512	234		
04	Hesselager		2 692	1 472	1 533	518	785	774	280		
05	Oure		1 590	1 228	1 257	447	805	852	295		
06	Vejstrup		938	672	737	216	387	393	146		
	I alt byer		226				3 133	3 035	1 128		
	Gudbjerg by (sogn 02)		33				513	504	173		
	Gudme by (sogn 03)		50				641	512	233		
	Hesselager by (sogn 03, 04)		55				787	774	281		
	Lundeborg by (sogn 05)		26				448	464	152		
	Oure by (sogn 05)		33				357	388	143		
	Vejstrup by (sogn 06)		29				387	393	146		
437	Hårby kommune	≠	7 972	4 985	4 948	1 827	2 853	2 643	1 034		
01	Dreslette		2 370	933	956	356	253	213	88		
02	Hårby		3 303	3 227	3 094	1 168	2 240	2 050	812		
03	Jordløse		2 299	825	898	303	360	380	134		
	I alt byer		211				2 853	2 643	1 034		
	Hårby by (sogn 02)		157				2 240	2 050	812		
	Jordløse by (sogn 03)		35				360	380	134		
	Snave by (sogn 01)		19				253	213	88		
439	Kerteminde kommune	≠	14 312	10 298	10 494	3 839	6 370	6 484	2 409		
01	Dalby		989	558	573	202	324	319	118		
02	Drigstrup		1 024	1 284	1 108	413	1 010	594	317		
03	Kerteminde		372	4 159	4 267	1 676	4 126	4 228	1 665		
04	Kølstrup		2 104	889	936	311	-	-	-		
05	Mesinge		1 970	929	974	346	313	330	116		
06	Revninge		1 198	432	505	160	52	267	18		
07	Rynkeby		1 732	1 176	1 193	404	545	536	175		
08	Stubberup		2 718	529	589	193	.	210	.		
09	Viby		2 205	342	349	134	-	-	-		
	I alt byer		301				6 370	6 484	2 409		
	Dalby by (sogn 01)		37				324	319	118		
	Drigstrup by (sogn 02)		19				204	.	65		
	Kerteminde by (sogn 02, 03, 06)		185				4 984	4 880	1 935		
	Martofte by (sogn 08) 5)		.				.	210	.		
	Mesinge by (sogn 05)		25				313	330	116		
	Revninge by (sogn 06) 6)		.				.	209	.		

Tabel 4. (fortsat) Amtskommuner, kommuner, sogne og byer pr. 1. januar 1981

4.8. (fortsat) Kommuner, sogne og byer i Fyns amtskommune (FYN A)

	:	:	:	:	: Heraf i byer			
					: Areal	: Folketal	: Antal	: Antal
					: i ha	: husstande	: Folketal	: husstande
					: 1/1 1981	: 1/1 1981	: 1/7 1976	: 1/1 1981
Rynkeby by (sogn 07)	35				545	536	175	
441 Langeskov kommune	4 345	5 830	5 545	1 962	4 476	4 095	1 501	
01 Birkende	1 262	1 513	1 558	503	1 025	1 032	339	
02 Marslev	1 658	1 072	1 135	353	449	463	142	
03 Rønninge	1 425	3 245	2 852	1 106	3 002	2 600	1 020	
I alt byer	230				4 476	4 095	1 501	
Birkende by (sogn 01)	35				538	516	169	
Bækskov by (sogn 02)	7				202	210	59	
Langeskov by (sogn 01, 03)	143				3 211	2 823	1 086	
Rønninge by (sogn 03)	31				278	293	104	
Vejruplund by (sogn 02)	14				247	253	83	
443 Marstal kommune	1 675	3 853	4 035	1 600	3 130	3 323	1 320	
01 Marstal	1 675	3 853	4 035	1 600	3 130	3 323	1 320	
I alt byer	136				3 130	3 323	1 320	
Marstal by (sogn 01)	115				2 702	2 956	1 138	
Ommel by (sogn 01)	21				428	367	182	
445 Middelfart kommune	7 228	18 057	17 296	6 912	16 069	15 232	6 215	
01 Gamborg	726	559	522	193	177	160	66	
02 Kavslunde	1 750	4 559	3 803	1 504	4 186	3 406	1 361	
03 Middelfart	1 221	7 824	8 270	3 440	7 760	8 214	3 418	
04 Strib-Røjleskov	1 238	3 782	3 301	1 306	3 440	2 956	1 200	
05 Vejlby	2 293	1 333	1 400	469	506	496	170	
I alt byer	987				16 069	15 232	6 215	
Kavslunde by (sogn 01, 02)	32				377	364	149	
Middelfart by (sogn 02, 03, 04, 05)	676				12 064	11 734	4 802	
Strib by (sogn 04, 05)	252				3 372	2 881	1 179	
Vejlby by (sogn 05)	27				256	253	85	
447 Munkebo kommune	1 908	6 252	5 946	2 106	5 796	5 436	1 934	
01 Munkebo	1 908	6 252	5 946	2 106	5 796	5 436	1 934	
I alt byer	320				5 796	5 436	1 934	
Munkebo by (sogn 01)	320				5 796	5 436	1 934	
449 Nyborg kommune	8 357	18 619	18 290	7 378	16 841	16 461	6 756	
01 Avnslev	2 817	1 285	1 288	459	607	626	219	
02 Bovense	724	334	352	111	-	-	-	
03 Nyborg	1 755	14 956	14 656	6 081	14 810	14 508	6 029	
04 Vindinge	3 061	2 044	1 994	727	1 424	1 327	508	
I alt byer	882				16 841	16 461	6 756	
Avnslev by (sogn 01)	29				362	357	129	
Hjulby by (sogn 01, 03)	33				415	449	151	
Kogsbølle by (sogn 04)	16				207	222	79	
Nyborg by (sogn 03, 04) 7)	781				15 466	15 056	6 267	
Vindinge by (sogn 04)	23				391	377	130	
451 Nørre Åby kommune	6 489	5 244	5 274	1 943	3 226	3 137	1 209	
01 Asperup	1 787	1 293	1 332	488	685	664	255	

Tabel 4. (fortsat) Amtskommuner, kommuner, sogne og byer pr. 1. januar 1981

4.8. (fortsat) Kommuner, sogne og byer i Fyns amtskommune (FYN A)

	:		:		: Heraf i byer		
	: Areal :		Folketal :		: Antal :		: Antal
	: i ha :		: 1/1 1981 : 1/7 1976 :		: husstænde :		: husstænde
	: 1/1 1981 :		: 1/1 1981 : 1/7 1976 :		: 1/1 1981 :		: 1/1 1981
02 Føns	1 576	308	306	120	-	-	-
03 Nørre Åby	1 082	2 731	2 665	1 026	2 541	2 473	954
04 Rorslev	725	459	461	152	-	-	-
05 Udby	1 319	453	510	157	-	-	-
I alt byer	269				3 226	3 137	1 209
Asperup by (sogn 01) 8)	81				685	664	255
Nørre Åby by (sogn 03)	188				2 541	2 473	954
461 Odense kommune	30 430	169 183	167 765	71 767	160 965	158 745	68 982
01 Agedrup	957	3 055	2 877	928	2 731	2 498	817
02 Allerup	924	374	397	126	-	-	-
03 Allese	822	465	504	168	279	309	98
04 Ansgar	4 254	4 642	5 257	2 695	4 642	5 257	2 695
05 Bellinge	1 095	4 020	3 681	1 211	3 663	3 312	1 116
06 Bolbro	11 816	12 739	5 465	11 816	12 739	5 465
07 Brændekilde	880	581	601	212	342	347	127
08 Dalum	1 157	14 604	14 722	5 848	14 567	14 722	5 838
09 Davinde	960	451	490	162	200	227	76
10 Fangel	1 449	924	956	329	375	388	135
11 Fraugde	2 725	3 583	2 055	1 238	2 511	1 016	865
12 Fredens	13 058	14 369	6 364	13 054	14 363	6 363
13 Hans Tausens	3 025	3 280	1 503	3 025	3 279	1 503
14 Højby	874	2 929	2 524	893	2 776	2 366	841
15 Korslække	10 178	10 562	4 614	10 109	10 416	4 587
16 Korup	1 116	4 952	3 841	1 528	4 669	3 525	1 438
17 Lumby	2 465	6 647	6 162	2 527	5 763	5 186	2 231
18 Munkebjerg	8 550	9 341	4 533	8 550	9 341	4 533
19 Næsby	383	7 056	6 701	2 439	7 056	6 701	2 439
20 Næsbyhoved Broby	1 019	1 887	1 279	622	1 436	867	475
21 Pårup	1 505	10 381	10 675	3 787	10 038	10 203	3 655
22 Sanderum	2 897	12 017	10 998	4 266	11 149	9 999	3 955
23 Skt. Hans	4 100	4 745	2 234	4 045	4 745	2 234
24 Skt. Knuds (domsogn)	5 976	6 784	3 545	5 976	6 784	3 545
25 Seden	591	2 908	2 646	920	2 742	2 503	864
26 Stenløse	1 215	3 746	2 980	1 293	3 379	2 605	1 163
27 Thomas Kingo	7 824	8 253	3 650	7 824	8 253	3 650
28 Ubberud	2 132	2 274	2 410	727	1 332	1 112	410
29 Vollsmose	10 572	8 438	4 048	10 572	8 438	4 048
30 Vor Frue	6 063	6 970	3 716	6 063	6 970	3 716
31 Åsum	1 010	525	528	176	281	274	100
I alt byer	6 928				160 965	158 745	68 982
Allese by (sogn 03)	29				279	309	98
Bellinge by (sogn 05)	184				3 663	3 312	1 116
Birkum by (sogn 11) 9)	207	.
Blommenslyst by (sogn 28)	35				425	383	147
Brændekilde by (sogn 07)	22				279	279	102
Bullerup by (sogn 01, 25)	118				2 748	2 514	824
Davinde by (sogn 09)	23				200	227	76
Ejlstrup by (sogn 28)	26				706	729	201
Fangel by (sogn 10)	30				375	388	135
Fraugde by (sogn 11)	41				843	809	269

Tabel 4. (fortsat) **Amtskommuner, kommuner, sogne og byer pr. 1. januar 1981**

4.8. (fortsat) Kommuner, sogne og byer i Fyns amtskommune (FYN A)

	:	:	:	:	: Heraf i byer				
					: Areal	: Folketal	: Antal	:	: Antal
					: i ha	:	:husstande	: Folketal	:husstande
					: 1/1 1981	: 1/1 1981	: 1/7 1976	: 1/1 1981	: 1/1 1981
Holmstrup by (sogn 07, 22)	16				217	230	80		
Højby by (sogn 14, 26) 10)	163				3 310	2 882	1 051		
Lumby by (sogn 17)	43				538	449	188		
Neder Holluf by (sogn 11)	111				1 668	.	596		
Næsbyhoved Broby by (sogn 20) 11)	66				1 002	794	340		
Odense by (sogn 04, 06, 08, 12, 13, 15, 16, 17, 18, 19, 20, 21, 22, 23, 24, 26, 27, 29, 30)	5 670				136 646	138 348	61 113		
Skt. Klemens by (sogn 26)	100				2 686	2 089	904		
Seden by (sogn 25)	82				2 435	2 224	751		
Seden Strandby by (sogn 25)	21				290	263	106		
Stige by (sogn 17) 12)	107				2 173	2 035	723		
Vejrup by (sogn 28)	14				201	.	62		
Åsum by (sogn 31)	27				281	274	100		
471 Otterup kommune	16 858	11 127	11 125	3 946	6 106	5 447	2 178		
01 Bederslev	781	250	263	91	-	-	-		
02 Hjadstrup	1 268	827	888	283	342	332	114		
03 Krogsbølle	3 659	1 283	1 375	440	327	350	123		
04 Lunde	1 738	770	817	271	481	521	168		
05 Norup	2 377	910	918	320	-	-	-		
06 Nørre Højrup	419	196	204	70	-	-	-		
07 Nørre Nørå	1 359	495	514	175	-	-	-		
08 Otterup	1 062	4 251	3 895	1 537	3 976	3 582	1 445		
09 Skeby	1 950	961	1 021	333	255	245	79		
10 Uggerslev	851	674	667	252	385	359	137		
11 Østrup	1 394	510	563	174	340	58	112		
I alt byer	383				6 106	5 447	2 178		
Bårdesø by (sogn 03) 13)	35				327	350	123		
Kappendrup by (sogn 02)	18				342	332	114		
Klintebjerg by (sogn 09, 11)	23				303	303	97		
Lunde by (sogn 04)	46				481	521	168		
Otterup by (sogn 08)	194				3 976	3 582	1 445		
Uggerslev by (sogn 10)	27				385	359	137		
Østrup by (sogn 11)	40				292	.	94		
473 Ringe kommune	15 403	11 181	11 199	4 049	5 987	5 632	2 184		
01 Espe	1 404	929	891	330	553	486	184		
02 Gestelev	1 092	465	501	154	-	-	-		
03 Heden	773	354	384	120	233	247	78		
04 Hellerup	926	240	250	83	5	-	2		
05 Herringe	1 090	433	455	147	-	-	-		
06 Hillerslev	2 522	966	1 068	343	235	241	68		
07 Krarup	1 613	602	633	240	-	-	-		
08 Ringe	3 458	5 796	5 585	2 151	4 440	4 122	1 685		
09 Søllinge	1 043	504	531	180	257	258	86		
10 Sønder Højrup	767	545	530	188	-	-	-		
11 Vantinge	715	347	371	113	264	278	81		
I alt byer	435				5 987	5 632	2 184		
Espe by (sogn 01)	32				553	486	184		
Heden by (sogn 03)	25				233	247	78		
Hillerslev by (sogn 06)	25				235	241	68		
Ringe by (sogn 08)	302				4 440	4 122	1 685		

Tabel 4. (fortsat) Amtskommuner, kommuner, sogne og byer pr. 1. januar 1981

4.8. (fortsat) Kommuner, sogne og byer i Fyns amtskommune (FYN A)

	:	:	:	:	Heraf i byer					
					:	:	:			
							Areal	Folketal	Antal	Antal
							i ha	1/1 1981	1/7 1976	1/1 1981
					Folketal	husstande	husstande			
					1/1 1981	1/7 1976	1/1 1981			
Søllinge by (sogn 04, 09)	26				262	258	88			
Vantinge by (sogn 11)	25				264	278	81			
475 Rudkøbing kommune	6 292	6 998	6 947	2 802	4 883	4 822	1 993			
01 Fuglsbølle	828	293	301	113	-	-	-			
02 Longelse	1 609	820	803	315	216	210	81			
03 Rudkøbing	307	4 063	4 022	1 704	4 054	4 017	1 700			
04 Simmerbølle	885	863	874	306	538	518	181			
05 Skråbelev	2 085	716	711	251	75	77	31			
06 Strynø	578	243	236	113	-	-	-			
I alt byer	252				4 883	4 822	1 993			
Rudkøbing by (sogn 03, 04, 05) ..	239				4 667	4 612	1 912			
Spodsbjerg by (sogn 02)	13				216	210	81			
477 Ryslinge kommune	8 169	7 136	6 473	2 520	4 936	4 017	1 742			
01 Gislev	3 499	2 394	2 201	831	1 519	1 158	521			
02 Kværndrup	3 096	2 295	2 148	813	1 619	1 415	583			
03 Ryslinge	1 574	2 447	2 124	876	1 798	1 444	638			
I alt byer	363				4 936	4 017	1 742			
Gislev by (sogn 01)	92				1 519	1 158	521			
Kværndrup by (sogn 02)	121				1 408	1 200	515			
Ryslinge by (sogn 03) 14)	127				1 798	1 444	638			
Trunderup by (sogn 02)	23				211	215	68			
479 Svendborg kommune	17 280	38 165	36 956	15 654	33 609	32 239	13 988			
01 Bjerreby	3 029	1 198	1 226	441	400	401	141			
02 Bregninge (Tåsinge)	2 036	3 582	3 258	1 345	3 189	2 890	1 203			
03 Drejø	745	182	214	77	-	-	-			
04 Egense	2 148	1 732	1 666	619	1 167	1 065	416			
05 Landet	1 918	1 141	1 184	421	776	820	289			
06 Skt. Jørgens	2 383	4 370	4 063	1 871	4 342	4 033	1 862			
07 Skt. Nikolaj	2 602	2 882	1 320	2 602	2 882	1 320			
08 Skårup	2 762	2 242	2 223	771	1 448	1 425	494			
09 Søtrup	3 917	3 726	1 812	3 651	3 383	1 708			
10 Thurø	753	3 200	2 754	1 100	2 887	2 455	986			
11 Tved 15)	1 506	2 559	1 966	855	2 036	1 377	672			
12 Vor Frue 15)	11 440	11 794	5 022	11 111	11 508	4 897			
I alt byer	1 740				33 609	32 239	13 988			
Bjerreby by (sogn 01)	34				400	401	141			
Bregninge by (sogn 02)	42				260	271	93			
Fiskophuse by (sogn 04) 16)	63				1 062	954	373			
Landet by (sogn 05)	19				254	278	98			
Lundby by (sogn 05)	28				294	298	107			
Skårup by (sogn 08)	84				1 204	1 216	418			
Strammelse by (sogn 05)	21				228	244	84			
Svendborg by (sogn 04, 06, 07, 09, 11, 12)	1 070				23 847	23 294	10 502			
Thurø by (sogn 10)	180				2 887	2 455	986			
Troense by (sogn 02)	77				943	889	394			
Vindeby by (sogn 02)	104				1 986	1 730	716			
Åbyskov by (sogn 08)	18				244	209	76			

Tabel 4. (fortsat) Amtskommuner, kommuner, sogne og byer pr. 1. januar 1981

4.8. (fortsat) Kommuner, sogne og byer i Fyns amtskommune (FYN A)

	Heraf i byer						
	: Areal : i ha : 1/1 1981	Folketal		: Antal :husstande : 1/1 1981	Folketal		:husstande : 1/1 1981
		: 1/1 1981	: 1/7 1976		: 1/1 1981	: 1/7 1976	
481 Sydlangeland kommune	<u>12 082</u>	<u>5 186</u>	<u>5 379</u>	<u>2 034</u>	<u>2 448</u>	<u>1 721</u>	<u>966</u>
01 Fodslette	1 031	180	206	72	-	-	-
02 Humble	3 720	1 789	1 867	699	905	705	356
03 Lindelse	2 664	1 041	1 019	420	393	301	161
04 Magleby	3 502	1 644	1 720	626	915	715	349
05 Tryggelev	1 165	532	567	217	235	.	100
I alt byer	197				2 448	1 721	966
Bagenkop by (sogn 04)	40				702	715	273
Humble by (sogn 02)	50				691	705	262
Kædeby by (sogn 02)	30				214	.	94
Lindelse by (sogn 03)	24				393	301	161
Nordenbro by (sogn 04) 17)	24				209	.	75
Tryggelev by (sogn 04, 05)	29				239	.	101
483 Sønderlø kommune	<u>18 136</u>	<u>11 093</u>	<u>10 888</u>	<u>4 007</u>	<u>5 920</u>	<u>5 383</u>	<u>2 106</u>
01 Ejlbj	519	155	168	62	-	-	-
02 Hårslev	3 508	1 489	1 563	577	376	372	150
03 Melby	611	236	251	94	-	-	-
04 Skamby	2 054	889	937	329	460	479	181
05 Sørslev	2 528	1 394	1 412	496	646	602	238
06 Sønderlø	2 192	3 201	2 838	1 097	2 667	2 251	921
07 Veflinge	2 885	1 536	1 518	575	790	732	291
08 Vigerslev	3 839	2 193	2 201	777	981	947	325
I alt byer	357				5 920	5 383	2 106
Hårslev by (sogn 02)	26				376	372	150
Morud by (sogn 08)	72				981	943	325
Skamby (sogn 04)	35				460	479	181
Sørslev by (sogn 05)	48				646	602	238
Sønderlø by (sogn 06)	124				2 667	2 251	921
Veflinge by (sogn 07) 18)	52				790	736	291
485 Tommerup kommune	<u>7 368</u>	<u>7 093</u>	<u>6 762</u>	<u>2 513</u>	<u>5 074</u>	<u>4 619</u>	<u>1 799</u>
01 Broholm 19)	980	2 080	.	763	1 890	.	691
02 Brylle 19)	1 607	1 669	1 671	555	1 153	1 001	379
03 Tommerup 19)	1 832	1 548	3 287	575	1 059	2 679	401
04 Verninge	2 949	1 796	1 804	620	972	939	328
I alt byer	350				5 074	4 619	1 799
Brylle by (sogn 02)	62				1 153	977	379
Gammel Tommerup by (sogn 03)	89				1 059	959	401
Nårup by (sogn 04)	18				215	207	73
Tommerup St.by (sogn 01)	126				1 890	1 744	691
Verninge by (sogn 04)	55				757	732	255
487 Tranekær kommune	<u>10 745</u>	<u>4 175</u>	<u>4 178</u>	<u>1 671</u>	<u>1 907</u>	<u>1 738</u>	<u>763</u>
01 Bøstrup	2 520	710	724	288	-	-	-
02 Hov	1 286	874	849	366	649	632	277
03 Snøde	1 512	536	635	235	291	322	130
04 Stoense	780	263	297	117	108	120	54
05 Tranekær	2 143	419	483	170	-	-	-
06 Tullebølle	2 504	1 373	1 190	495	859	664	302
I alt byer	169				1 907	1 738	763
Lohals by (sogn 02)	60				649	632	277

Tabel 4. (fortsat) Amtskommuner, kommuner, sogne og byer pr. 1. januar 1981

4.8. (fortsat) Kommuner, sogne og byer i Fyns amtskommune (FYN A)

	:	:	:	:	Heraf i byer				
					: Areal	: Folketal	: Antal	: Antal	: Antal
					: i ha	:	: husstande	: Folketal	: husstande
					: 1/1 1981	: 1/1 1981	: 1/7 1976	: 1/1 1981	: 1/1 1981
Snøde by (sogn 03, 04) 20)	54				399	442	184		
Tullebølle by (sogn 06)	55				859	664	302		
489 Ullerslev kommune	5 434	5 022	4 824	1 725	3 018	2 670	1 004		
01 Ellinge	873	535	557	187	223	220	71		
02 Flødstrup	2 035	999	1 079	361	-	-	-		
03 Skellerup	1 186	708	637	236	379	311	123		
04 Ullerslev	1 340	2 780	2 551	941	2 416	2 139	810		
I alt byer	177				3 018	2 670	1 004		
Ellinge by (sogn 01)	16				223	220	71		
Skellerup by (sogn 03)	20				379	311	123		
Ullerslev by (sogn 04)	141				2 416	2 139	810		
491 Vissenbjerg kommune	4 739	6 000	5 826	2 070	4 267	3 968	1 446		
01 Vissenbjerg	4 739	6 000	5 826	2 070	4 267	3 968	1 446		
I alt byer	292				4 267	3 968	1 446		
Skalbjerg by (sogn 01)	56				664	594	218		
Skallebølle by (sogn 01)	36				557	380	181		
Vissenbjerg by (sogn 01) 21) ...	200				3 046	2 994	1 047		
493 Frøskøbing kommune	7 370	4 795	4 990	1 974	2 989	3 067	1 253		
01 Bregninge (Frø)	1 643	804	845	328	291	316	121		
02 Rise	2 980	1 188	1 308	463	436	465	168		
03 Søby	1 153	1 053	1 093	429	788	825	316		
04 Tranderup	1 229	526	550	206	316	329	125		
05 Frøskøbing	365	1 224	1 194	548	1 158	1 132	523		
I alt byer	219				2 989	3 067	1 253		
Bregninge by (sogn 01)	32				291	316	121		
Dunkær by (sogn 02)	18				210	213	90		
Store Rise by (sogn 02)	31				226	252	78		
Søby by (sogn 03)	52				788	825	316		
Vindeballe by (sogn 04) 22)	31				316	329	125		
Frøskøbing by (sogn 05)	55				1 158	1 132	523		
495 Ørbæk kommune	13 833	6 731	6 615	2 441	3 541	2 921	1 292		
01 Ellested	1 151	260	262	95	-	-	-		
02 Frørup	2 860	1 498	1 488	535	817	689	295		
03 Herrested	2 532	1 081	1 028	380	566	433	192		
04 Kullerup	840	333	390	123	-	-	-		
05 Langå	1 050	344	332	127	212	.	80		
06 Refs Vindinge	1 085	888	803	301	453	374	157		
07 Svindinge	2 157	648	639	239	347	312	131		
08 Øksendrup	739	282	289	114	-	-	-		
09 Ørbæk	1 419	1 397	1 384	527	1 146	1 113	437		
I alt byer	266				3 541	2 921	1 292		
Frørup by (sogn 02)	36				440	397	163		
Langå by (sogn 05)	24				212	.	80		
Måre by (sogn 03)	30				566	433	192		
Refs Vindinge by (sogn 06)	31				453	374	157		
Svindinge by (sogn 07)	28				347	312	131		
Tårup by (sogn 02)	41				377	292	132		
Ørbæk by (sogn 09)	76				1 146	1 113	437		

Tabel 4. (fortsat) **Amtskommuner, kommuner, sogne og byer pr. 1. januar 1981**

4.8. (fortsat) Kommuner, sogne og byer i Fyns amtskommune (FYN A)

	:	:	:	:	: Heraf i byer				
					: Areal	: Folketal	: Antal	: Antal	: Antal
					: i ha	:	: husstande	: Folketal	: husstande
					: 1/1 1981	: 1/1 1981	: 1/7 1976	: 1/1 1981	: 1/7 1976
497 <u>Årslev kommune</u>	7 428	8 601	8 106	2 893	6 527	5 911	2 174		
01 Nørre Lyndelse	2 332	2 450	2 360	801	1 666	1 532	534		
02 Nørre Søby	1 343	1 081	990	377	764	656	269		
03 Rolsted	1 521	1 692	1 682	581	1 262	1 225	424		
04 Sønder Nørå	1 497	2 216	2 032	731	1 886	1 679	621		
05 Årslev	735	1 162	1 042	403	949	819	326		
I alt byer	392				6 527	5 911	2 174		
Ferritslev by (sogn 03)	71				896	850	302		
Nørre Lyndelse by (sogn 01, 02) .	77				1 667	1 534	535		
Nørre Søby by (sogn 02)	42				763	654	268		
Rolsted by (sogn 03)	24				317	332	106		
Tarup by (sogn 03, 04)	16				315	329	109		
Årslev by (sogn 04, 05)	162				2 569	2 212	854		
499 <u>Årup kommune</u>	8 056	5 185	5 075	1 838	3 181	2 823	1 105		
01 Kerte	2 495	732	820	267	-	-	-		
02 Orte	2 117	931	1 007	326	224	241	73		
03 Rørup	2 185	883	844	315	482	391	162		
04 Skydebjerg	601	345	378	113	260	266	81		
05 Årup	658	2 294	2 026	817	2 215	1 925	789		
I alt byer	207				3 181	2 823	1 105		
Grønnemose by (sogn 03)	28				482	391	162		
Orte by (sogn 02)	25				224	241	73		
Skydebjerg by (sogn 04)	24				254	260	80		
Årup by (sogn 04, 05)	130				2 221	1 931	790		

Anmærkninger til tabel 4 er anført efter det gule skilleblad.

Noter

- 1) Ebberup by, 1/7 1976 benævnt Ebberup og Sønderby byer.
- 2) Gelsted by, 1/7 1976 benævnt Gelsted og Lunghøj byer.
- 3) Flemløse by, 1/7 1976 benævnt Flemløse og Voldtofte byer.
- 4) Glamsbjerg by, 1/7 1976 benævnt Glamsbjerg og Køng byer.
- 5) Martofte by, 1/1 1981 under 200 personer og henregnes derfor ikke til byer.
- 6) Revninge by, 1/1 1981 under 200 personer og henregnes derfor ikke til byer.
- 7) Nyborg by har for 1976 2 personer anført under Avnslev sogn.
- 8) Asperup by, 1/7 1976 benævnt Asperup og Båring byer.
- 9) Birkum by, 1/1 1981 under 200 personer og henregnes derfor ikke til byer.
- 10) Højby by, 1/7 1976 benævnt Højby, Højby Nordmark og Lindvedparken byer.
- 11) Folketallet pr. 1/1 1981 er revideret i forhold til tallet i StE. 1982:A 38, jf. ANM 3.7.
- 12) Stige by, 1/7 1976 benævnt Hedelund og Stige byer.
- 13) Bårdesø by, 1/7 1976 benævnt Bårdesø og Tørresø byer.
- 14) Ryslinge by, 1/7 1976 benævnt Ryslinge og Hestehave byer.
- 15) Ved en revision i 1980 af Svendborg kommunes vejregister overføres ca. 300 personer fra Vor Frue sogn til Tved sogn.
- 16) Fiskophuse by, 1/7 1976 benævnt Fiskophuse og Rantzhausminde byer.
- 17) Nordenbro by er i StE. 1981:A 29 fejlagtigt offentliggjort som Sædballe by.
- 18) Veflinge by har for 1976 4 personer anført under Vigerslev sogn.

Table 4. (fortsat) Amtskommuner, kommuner, sogne og byer pr. 1. januar 1981

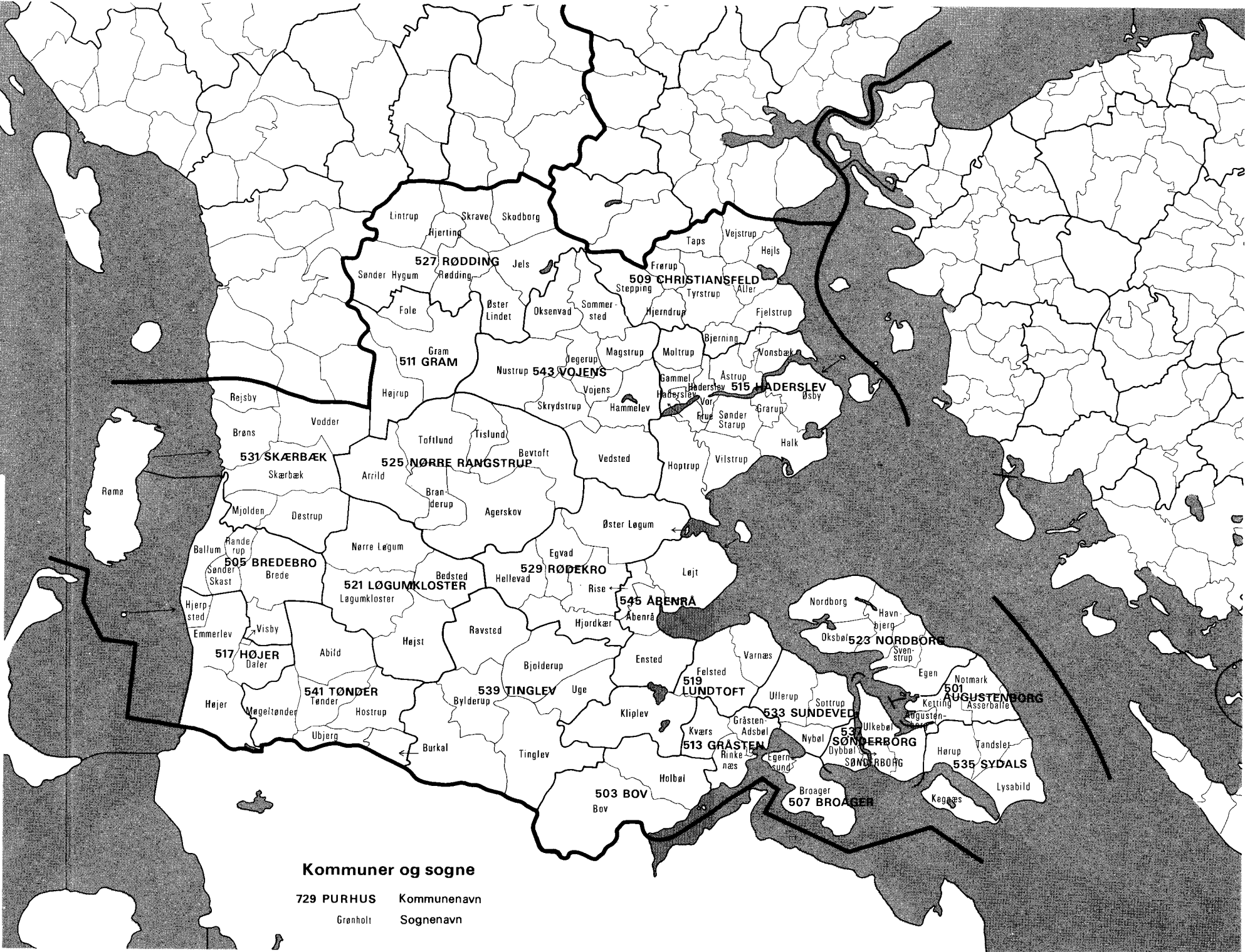
4.8. (fortsat) Kommuner, sogne og byer i Fyns amtskommune (FYN A)

Noter (fortsat)

- 19) Af Brylle og Tommerup sogne udskilles 1/10 1979 Broholm sogn (1972 personer 1/1 1980). Broholm sogn omfatter Tommerup St.by med i 1976 1744 personer, heraf 24 i Brylle sogn.
- 20) Snøde by, 1/7 1976 benævnt Snøde og Stoense byer.
- 21) Vissenbjerg by, 1/7 1976 benævnt Bred og Vissenbjerg byer.
- 22) Vindeballe by, 1/7 1976 benævnt Vindeballe og Tranderup byer.

≠ : Arealoverførsler 2/7 1976-1/1 1984 og enkelte revisioner

<u>421 Assens kommune</u>	<u>447 Munkebo kommune</u>
1/1 1983: 1 ha til Sønderby s. fra Flemløse s., Glamsbjerg k. (433).	1/1 1980: 7 ha til Munkebo s. fra Kølstrup s., Kerteminde k. (439).
<u>423 Bogense kommune</u>	<u>461 Odense kommune</u>
25/5 1979: 1 ha til Klinte s. (landvinding).	27/9 1976: Et areal fra Munkebjerg s. til Korsløgge s.
<u>429 Ejby kommune</u>	" " : 1 ha fra Fraugde s. til Korsløgge s.
5/3 1979: 1 ha fra Ingslev s. til Ejby s.	22/8 1979: 5 ha fra Fraugde s. til Åsum s.
1/1 1981: 7 ha fra Fjelsted s. til Rørup s., Årup k. (499).	19/5 1981: 2 ha fra Fraugde s. til Åsum s.
21/6 1982: 4 ha fra Ejby s. til Ingslev s.	<u>475 Rudkøbing kommune</u>
<u>433 Glamsbjerg kommune</u>	8/9 1978: 2 ha fra Skrøbelev s. til Rudkøbing s.
1/1 1979: 55 ha fra Ørsted s. til Verninge s., Tommerup k. (485).	<u>485 Tommerup kommune</u>
1/1 1983: 1 ha fra Flemløse s. til Sønderby s., Assens k. (421).	1/1 1979: 55 ha til Verninge s. fra Ørsted s., Glamsbjerg k. (433).
<u>437 Hårby kommune</u>	1/10 " : 421 ha fra Brylle s. og 559 ha fra Tommerup s. til nyt sogn, Broholm s. (i alt 980 ha).
15/8 1978: 1 ha fra Hårby s. til Dreslette s.	<u>489 Ullerslev kommune</u>
<u>439 Kerteminde kommune</u>	1/1 1982: 7 ha til Ullerslev s. fra Rønninge s., Langeskov k. (441) og 7 ha den modsatte vej.
1/1 1980: 7 ha fra Kølstrup s. til Munkebo s., Munkebo k. (447).	<u>499 Årup kommune</u>
<u>441 Langeskov kommune</u>	1/1 1981: 7 ha til Rørup s. fra Fjelsted s., Ejby k. (429).
1/1 1982: 7 ha fra Rønninge s. til Ullerslev s., Ullerslev k. (489) og 7 ha den modsatte vej.	
<u>445 Middelfart kommune</u>	
2/12 1976)	
13/6 1977): 1 ha fra Kavslunde s. til Vejlbj s.	



SØNDERJYLLANDS AMT

1 : 500 000

Grundkort: Geodætisk Institut. Copyright.

1981/82.

Kommuner og sogne

729 PURHUS	Kommunenavn
Grønholt	Sognavn



1 : 500 000

Grundkort: Geodætisk Institut. Copyright:

1981/82.

SØNDERJYLLANDS AMT

Bymæssige områder

- ODENSE** 10 000 indb. og derover
- Lynge** 2 000 – 9 999 indbyggere
- Bække** Under 2 000 indbyggere

Tabel 4. (fortsat) Amtskommuner, kommuner, sogne og byer pr. 1. januar 1981

4.9. Kommuner, sogne og byer i Sønderjyllands amtskommune (SDJ A)

	:	:	:	:	Heraf i byer		
					: Areal	: Folketal	: Antal
	: i ha	:	: husstande	:	: Folketal	: husstande	:
	: 1/1 1981	: 1/1 1981	: 1/7 1976	: 1/1 1981	: 1/1 1981	: 1/7 1976	: 1/1 1981
Sønderjyllands amtskommune	392 978	250 872	245 488	93 843	188 380	178 883	72 531
501 <u>Augustenborg kommune</u>	<u>5 328</u>	<u>6 650</u>	<u>6 478</u>	<u>2 366</u>	<u>4 822</u>	<u>4 694</u>	<u>1 692</u>
01 Asserballe	1 585	1 056	1 097	392	406	414	135
02 Augustenborg	431	2 917	2 776	1 047	2 860	2 717	1 025
03 Ketting	1 398	902	936	312	466	442	157
04 Notmark, del af 1)	1 914	1 775	1 669	615	1 090	1 121	375
I alt byer	310				4 822	4 694	1 692
Asserballe by (sogn 01)	34				406	414	135
Augustenborg by (sogn 02, 03) ...	156				3 114	2 926	1 101
Fynshav by (sogn 04)	48				584	607	197
Hundslev by (sogn 04)	52				506	514	178
Ketting by (sogn 03)	20				212	233	81
503 <u>Bov kommune</u>	<u>14 794</u>	<u>10 108</u>	<u>9 556</u>	<u>3 649</u>	<u>8 019</u>	<u>7 159</u>	<u>2 921</u>
01 Bov	9 764	8 361	7 753	3 024	7 369	6 554	2 695
02 Holbøl	5 030	1 747	1 803	625	650	605	226
I alt byer	720				8 019	7 159	2 921
Fårhus by (sogn 01)	21				271	282	92
Hokkerup by (sogn 02)	25				207	243	75
Holbøl by (sogn 02)	35				443	362	151
Kollund by (sogn 01)	69				822	759	310
Kruså by (sogn 01) 2)	133				1 944	1 758	670
Padborg by (sogn 01) 3)	437				4 332	3 755	1 623
505 <u>Bredebro kommune</u>	<u>15 040</u>	<u>3 953</u>	<u>3 827</u>	<u>1 403</u>	<u>2 436</u>	<u>2 175</u>	<u>882</u>
01 Ballum	5 376	715	710	271	407	384	162
02 Brede	5 319	2 178	2 053	760	1 573	1 396	560
03 Døstrup, del af 4)	121	10	...	3	-	-	-
04 Randerup	1 033	166	170	57	-	-	-
05 Sønder Skast	1 188	172	192	60	-	-	-
06 Visby, del af 5)	2 003	712	702	252	456	395	160
I alt byer	222				2 436	2 175	882
Bredebro by (sogn 02)	120				1 573	1 396	560
Husum by (sogn 01) 6)	56				407	384	162
Visby by (sogn 06)	46				456	395	160
507 <u>Broager kommune</u>	<u>4 337</u>	<u>6 139</u>	<u>5 768</u>	<u>2 118</u>	<u>4 984</u>	<u>4 563</u>	<u>1 722</u>
01 Broager	4 015	4 482	4 131	1 541	3 385	2 981	1 168
02 Egersund	322	1 657	1 637	577	1 599	1 582	554
I alt byer	259				4 984	4 563	1 722
Broager by (sogn 01)	134				2 890	2 470	992
Egersund by (sogn 02)	85				1 599	1 582	554
Skelde by (sogn 01)	21				272	267	99
Skodsbøl by (sogn 01)	19				223	244	77
509 <u>Christiansfeld kommune</u>	<u>21 137</u>	<u>9 262</u>	<u>9 410</u>	<u>3 303</u>	<u>4 331</u>	<u>4 158</u>	<u>1 558</u>
01 Aller	2 022	615	635	215	-	-	-
02 Bjerning	1 261	405	419	143	-	-	-
03 Fjelstrup, del af 7)	2 285	953	1 041	318	597	621	189
04 Frørup	1 501	291	315	96	-	-	-

Tabel 4. (fortsat) Amtskommuner, kommuner, sogne og byer pr. 1. januar 1981

4.9. (fortsat) Kommuner, sogne og byer i Sønderjyllands amtskommune (SDJ A)

	:		:		: Heraf i byer			
	: Areal		: Folketal		: Antal		: Antal	
	: i ha		: husstande		: Folketal		: husstande	
	: 1/1 1981	: 1/1 1981	: 1/7 1976	: 1/1 1981	: 1/1 1981	: 1/7 1976	: 1/1 1981	
05 Hejls	1 548	837	864	296	408	428	136	
06 Hjerndrup	1 323	300	316	110	-	-	-	
07 Stepping	3 282	899	899	309	369	351	131	
08 Taps	1 913	705	716	243	240	201	75	
09 Tyrstrup	3 830	3 224	3 159	1 206	2 355	2 239	906	
10 Vejstrup	2 172	1 033	1 046	367	362	318	121	
I alt byer	302				4 331	4 158	1 558	
Christiansfeld by (sogn 09)	132				2 355	2 239	906	
Fjelstrup by (sogn 03) 8)	60				597	621	189	
Hejls by (sogn 05) 8)	28				408	428	136	
Sjølund by (sogn 10) 8)	29				362	318	121	
Stepping by (sogn 07)	30				369	351	131	
Taps by (sogn 08) 8)	23				240	201	75	
511 Gram kommune	13 134	5 193	5 092	1 938	3 690	3 505	1 445	
01 Fole	1 768	496	497	163	264	259	93	
02 Gram	7 527	3 681	3 515	1 403	2 755	2 549	1 092	
03 Højrup, del af 9)	3 839	1 016	1 080	372	671	697	260	
I alt byer	269				3 690	3 505	1 445	
Arnum by (sogn 03)	64				671	697	260	
Fole by (sogn 01)	22				264	259	93	
Gram by (sogn 02)	162				2 462	2 262	991	
Tiset by (sogn 02)	21				293	287	101	
513 Gråsten kommune	5 665	6 783	6 743	2 603	5 511	5 329	2 144	
01 Felsted, del af 10)	49	6	8	2	-	-	-	
02 Gråsten-Adsbøl, del af 11)	1 413	3 248	3 368	1 307	2 862	2 937	1 180	
03 Kværs, del af 12)	2 380	1 060	1 057	402	675	621	263	
04 Rinkeæs	1 823	2 469	2 310	892	1 974	1 771	701	
I alt byer	454				5 511	5 329	2 144	
Adsbøl by (sogn 02) 13)	17				320	328	109	
Gråsten by (sogn 02, 04)	269				3 441	3 223	1 382	
Kværs by (sogn 03)	41				403	383	158	
Rinkeæs by (sogn 04)	100				1 075	1 157	390	
Tørsebøl by (sogn 03)	27				272	238	105	
515 Haderslev kommune	27 344	30 055	30 213	12 333	24 311	23 690	10 380	
01 Fjelstrup, del af 7)	759	266	280	87	-	-	-	
02 Gammel Haderslev	6 078	6 415	2 710	5 840	6 167	2 626	
03 Grarup	1 331	383	396	133	215	203	72	
04 Haderslev Vor Frue (domsogn) ..	3 402	13 076	13 625	5 949	12 904	13 514	5 919	
05 Halk	2 510	525	540	176	82	90	29	
06 Hoptrup	4 579	2 222	2 312	772	1 307	1 316	464	
07 Moltrup	2 031	589	608	189	227	.	70	
08 Sønder Starup	2 002	2 593	1 895	806	2 204	1 264	681	
09 Vilstrup	3 010	1 388	1 469	464	605	381	206	
10 Vonsbæk	1 538	489	477	184	-	-	-	
11 Øsby	4 354	1 700	1 697	608	638	696	225	
12 Astrup	1 828	746	499	255	289	59	88	
I alt byer	1 359				24 311	23 690	10 380	
Bramdrup by (sogn 07)	17				227	.	70	
Haderslev by (sogn 02, 04, 08, 12)	948				19 374	19 861	8 738	

Tabel 4. (fortsat) Amtskommuner, kommuner, sogne og byer pr. 1. januar 1981

4.9. (fortsat) Kommuner, sogne og byer i Sønderjyllands amtskommune (SDJ A)

	:	:	:	:	Heraf i byer					
					:	:	:			
							Areal	Folketal	Antal	Antal
							i ha	husstande	Folketal	husstande
:	:	:	:	:	:	:				
	1/1 1981	1/1 1981	1/7 1976	1/1 1981	1/1 1981	1/7 1976	1/1 1981			
Hejsager by (sogn 03, 05)	29				297	293	101			
Hoptrup by (sogn 06, 09)	64				641	692	251			
Kelstrup by (sogn 09)	21				247	.	78			
Mørstrup by (sogn 06)	42				682	638	220			
Starup by (sogn 08)	129				1 863	1 143	576			
Sønder Vilstrup by (sogn 09)	49				342	367	121			
Øsby by (sogn 11)	30				346	386	115			
Arøsund by (sogn 11)	30				292	310	110			
517 Højer kommune	10 865	3 064	3 092	1 193	1 425	1 375	565			
01 Daler	2 006	456	495	171	-	-	-			
02 Emmerlev	3 351	764	768	287	-	-	-			
03 Hjørpsted	1 180	126	139	49	-	-	-			
04 Højer	4 077	1 696	1 690	680	1 425	1 375	565			
05 Visby, del af 5)	251	22	...	6	-	-	-			
I alt byer	83				1 425	1 375	565			
Højer by (sogn 04)	83				1 425	1 375	565			
519 Lundtoft kommune	13 786	6 251	5 929	2 208	3 460	2 950	1 259			
01 Felsted, del af 10)	4 645	2 397	2 274	853	1 231	929	439			
02 Kliplev	6 227	2 451	2 271	846	1 295	1 124	466			
03 Kvørs, del af 12)	64	8	14	3	-	-	-			
04 Tinglev, del af 14)	206	5	5	2	-	-	-			
05 Varnæs	2 644	1 390	1 365	504	934	897	354			
I alt byer	298				3 460	2 950	1 259			
Bjerndrup by (sogn 02)	17				211	205	79			
Bovrup by (sogn 05)	47				463	509	170			
Felsted by (sogn 01)	76				964	690	345			
Kliplev by (sogn 02)	97				1 084	919	387			
Tumbøl by (sogn 01) 8)	20				267	239	94			
Varnæs by (sogn 05)	41				471	388	184			
521 Løgumkloster kommune	20 032	7 017	6 677	2 427	4 618	4 037	1 676			
01 Bedsted	3 320	957	983	299	534	487	179			
02 Højst	5 107	1 103	1 103	395	541	475	213			
03 Løgumkloster	5 538	3 375	2 949	1 261	2 840	2 413	1 092			
04 Nørre Løgum	6 067	1 582	1 642	472	703	662	192			
I alt byer	313				4 618	4 037	1 676			
Bedsted by (sogn 01)	45				534	487	179			
Løgumgårde by (sogn 04)	34				703	662	192			
Løgumkloster by (sogn 03)	192				2 840	2 413	1 092			
Øster Højst by (sogn 02)	42				541	475	213			
523 Nordborg kommune	12 478	15 316	15 290	5 467	13 021	13 069	4 646			
01 Egen	3 226	2 849	2 861	994	2 065	2 293	705			
02 Havnbjerg	2 235	4 801	4 554	1 769	4 472	4 199	1 652			
03 Nordborg	3 134	4 945	5 058	1 781	4 398	4 413	1 587			
04 Notmark, del af 1)	20	4	5	2	-	-	-			
05 Oksbøl	2 043	1 115	1 127	394	798	805	279			
06 Svenstrup	1 820	1 602	1 685	527	1 288	1 359	423			
I alt byer	817				13 021	13 069	4 646			
Elstrup by (sogn 01) 15)	211	.			

Tabel 4. (fortsat) Amtskommuner, kommuner, sogne og byer pr. 1. januar 1981

4.9. (fortsat) Kommuner, sogne og byer i Sønderjyllands amtskommune (SDJ A)

	Heraf i byer						
	Areal		Folketal		Antal		Antal
	i ha		: husstande		Folketal		husstande
	1/1 1981	1/1 1981	1/7 1976	1/1 1981	1/1 1981	1/7 1976	1/1 1981
Guderup by (sogn 01) 16)	137				2 065	2 082	705
Holm by (sogn 03)	49				468	460	161
Mjels by (sogn 05)	18				217	223	75
Nordborg by (sogn 02, 03) 13, 17)	442				8 402	8 152	3 078
Oksbøl by (sogn 05) 18)	59				581	586	204
Stevning by (sogn 06)	57				564	594	180
Svenstrup by (sogn 06)	55				724	761	243
525 Nørre Rangstrup kommune	30 197	9 995	9 162	3 508	6 016	4 878	2 248
01 Agerskov	8 896	2 580	2 560	885	1 231	1 066	470
02 Arrild	5 509	799	773	275	324	289	119
03 Bevtoft	6 197	1 509	1 367	522	769	598	285
04 Branderup	2 511	644	687	226	304	305	111
05 Højrup, del af 9)	206	-	-	-	-	-	-
06 Tislund	2 317	452	472	146	-	-	-
07 Toftlund	4 561	4 011	3 303	1 454	3 388	2 620	1 263
I alt byer	502				6 016	4 878	2 248
Agerskov by (sogn 01)	107				1 231	1 066	470
Arrild by (sogn 02)	30				324	289	119
Bevtoft by (sogn 03)	55				769	598	285
Branderup by (sogn 04)	49				304	305	111
Toftlund by (sogn 07)	261				3 388	2 620	1 263
527 Rødding kommune	27 333	11 051	10 723	3 886	6 434	5 673	2 402
01 Hjerting	1 273	299	332	105	-	-	-
02 Jels	4 035	2 172	1 970	775	1 449	1 205	539
03 Lintrup	3 934	937	909	304	216	.	89
04 Rødding	3 227	2 949	2 890	1 093	2 502	2 412	947
05 Skodborg	3 695	1 927	1 810	652	1 255	1 113	432
06 Skrave	2 870	605	595	197	-	-	-
07 Sønder Hygum	5 216	1 220	1 254	428	503	458	207
08 Øster Lindet	3 083	942	963	332	509	485	188
I alt byer	518				6 434	5 673	2 402
Brændstrup by (sogn 04)	20				211	255	80
Jels by (sogn 02)	120				1 449	1 205	539
Lintrup by (sogn 03)	21				216	.	89
Rødding by (sogn 04)	156				2 291	2 157	867
Skodborg by (sogn 05)	94				1 255	1 113	432
Sønder Hygum by (sogn 07)	42				503	458	207
Øster Lindet by (sogn 08)	65				509	485	188
529 Rødekro kommune	20 190	10 540	9 525	3 513	7 387	6 237	2 475
01 Egvad	2 986	486	509	169	-	-	-
02 Hellevad	3 515	1 023	1 027	352	523	523	196
03 Hjordkær	3 407	2 053	1 852	675	1 545	1 298	510
04 Rise, del af 19)	3 125	4 757	4 087	1 580	4 195	3 529	1 396
05 Øster Løgum 20)	7 157	2 221	2 050	737	1 124	887	373
I alt byer	544				7 387	6 237	2 475
Genner by (sogn 05)	55				781	536	257
Hellevad by (sogn 02)	47				523	523	196
Hjordkær by (sogn 03)	97				1 545	1 298	510
Hovslund by (sogn 05)	39				343	351	116
Rødekro by (sogn 04)	306				4 195	3 529	1 396

Tabel 4. (fortsat) **Amtskommuner, kommuner, sogne og byer pr. 1. januar 1981**

4.9. (fortsat) Kommuner, sogne og byer i Sønderjyllands amtskommune (SDJ A)

	:	:	:	:	Heraf i byer				
					:	:	:	:	
								Areal	Folketal
:	i ha	:	husstande	:	Folketal	husstande	:		
:	1/1 1981	1/1 1981	1/7 1976	1/1 1981	1/1 1981	1/7 1976	1/1 1981		
531 <u>Skærbæk kommune</u>	≠	<u>35 916</u>	<u>7 724</u>	<u>7 658</u>	<u>2 849</u>	<u>4 760</u>	<u>4 549</u>	<u>1 825</u>	
01 Brøns		4 990	843	844	313	499	477	188	
02 Døstrup, del af 4)		4 335	945	939	328	424	411	162	
03 Mjolden		1 752	300	297	105	-	-	-	
04 Rejsby		1 867	495	488	182	345	329	131	
05 Rømø		12 886	833	811	327	285	217	105	
06 Skærbæk		5 529	3 414	3 348	1 292	2 946	2 871	1 138	
07 Vodder		4 557	894	931	302	261	244	101	
I alt byer		411				4 760	4 549	1 825	
Brøns by (sogn 01)		53				499	477	188	
Døstrup by (sogn 02)		40				424	411	162	
Frifelt by (sogn 07)		21				261	244	101	
Havneby by (sogn 05)		58				285	217	105	
Rejsby by (sogn 04)		61				345	329	131	
Skærbæk by (sogn 06)		178				2 946	2 871	1 138	
533 <u>Sundeved kommune</u>	≠	<u>6 931</u>	<u>5 327</u>	<u>4 943</u>	<u>1 803</u>	<u>3 697</u>	<u>3 222</u>	<u>1 199</u>	
01 Gråsten-Adsbøl, del af 11)		394	125	123	50	-	-	-	
02 Nybøl		1 289	1 344	1 246	437	1 056	923	336	
03 Sottrup 21)		2 241	1 910	1 717	648	1 261	1 035	403	
04 Ullerup		3 007	1 948	1 857	668	1 380	1 264	460	
I alt byer		281				3 697	3 222	1 199	
Avnbøl by (sogn 04)		43				453	423	152	
Blans by (sogn 04)		53				507	462	174	
Nybøl by (sogn 02)		63				1 056	923	336	
Ullerup by (sogn 04)		43				420	379	134	
Vester Sottrup by (sogn 03)		79				1 261	1 035	403	
535 <u>Sydals kommune</u>		<u>9 466</u>	<u>6 951</u>	<u>6 530</u>	<u>2 377</u>	<u>4 197</u>	<u>3 671</u>	<u>1 370</u>	
01 Hørup		2 575	2 998	2 727	967	2 439	2 125	756	
02 Kegnæs		1 680	683	704	268	-	-	-	
03 Lysabild		3 192	1 941	1 852	676	1 056	977	372	
04 Tandslet		2 019	1 329	1 247	466	702	569	242	
I alt byer		286				4 197	3 671	1 370	
Høruphav by (sogn 01)		123				2 140	1 822	659	
Kirke Hørup by (sogn 01)		20				299	303	97	
Lysabild by (sogn 03)		64				668	569	228	
Skovby by (sogn 03)		24				388	408	144	
Tandslet by (sogn 04)		55				702	569	242	
537 <u>Sønderborg kommune</u>	≠	<u>5 441</u>	<u>27 904</u>	<u>28 793</u>	<u>11 643</u>	<u>27 057</u>	<u>27 878</u>	<u>11 362</u>	
01 Christians	e	854	12 450	13 511	5 362	12 450	13 511	5 362	
02 Dybbøl 22)		1 413	3 211	2 452	1 060	2 915	2 109	960	
03 Skt. Marie	e	...	7 409	8 242	3 558	7 400	8 235	3 557	
04 Ulkebøl		3 174	4 834	4 588	1 663	4 292	4 023	1 483	
I alt byer		1 242				27 057	27 878	11 362	
Dybbøl by (sogn 02)		164				930	367	322	
Kær by (sogn 04)		24				242	236	88	
Sønderborg by (sogn 01, 02, 03, 04)		1 054				25 885	27 275	10 952	

Tabel 4. (fortsat) **Amtskommuner, kommuner, sogne og byer pr. 1. januar 1981**

4.9. (fortsat) Kommuner, sogne og byer i Sønderjyllands amtskommune (SDJ A)

	Heraf i byer						
	:	:	:	:	:		:
					:		
	: Areal	: Folketal	: Antal	: husstænde	: Folketal	: husstænde	
: i ha	:	:	:	:	:		
:	: 1/1 1981	: 1/1 1981	: 1/7 1976	: 1/1 1981	: 1/1 1981	: 1/7 1976	: 1/1 1981
539 Tinglev kommune	32 539	10 406	9 773	3 578	6 121	5 324	2 190
01 Bjolderup	5 530	2 011	1 795	675	1 184	954	408
02 Burkal, del af 23)	7 237	2 097	2 103	736	1 101	1 061	416
03 Bylderup	4 343	1 129	1 095	387	596	593	214
04 Ravsted	5 089	1 099	1 131	390	468	454	188
05 Tinglev, del af 14)	7 340	3 454	3 051	1 195	2 508	1 994	879
06 Uge	3 000	616	598	195	264	268	85
I alt byer	547				6 121	5 324	2 190
Bolderslev by (sogn 01)	91				1 184	954	408
Bylderup-Bov by (sogn 02, 03) 24)	154				1 329	1 288	493
Ravsted by (sogn 04)	44				468	454	188
Rens by (sogn 02)	46				368	366	137
Tinglev by (sogn 05)	180				2 508	1 994	879
Uge by (sogn 06)	32				264	268	85
541 Tønder kommune	18 457	12 567	12 146	4 926	10 251	9 713	4 150
01 Abild	5 278	1 319	1 293	443	589	529	198
02 Burkal, del af 23)	1 531	175	171	60	-	-	-
03 Hostrup	3 845	1 172	1 144	399	710	669	251
04 Møgeltønder	3 488	1 205	1 205	452	805	782	311
05 Tønder	2 838	8 271	7 896	3 433	7 914	7 491	3 307
06 Ubjerg	1 477	425	437	139	233	242	83
I alt byer	678				10 251	9 713	4 150
Abild by (sogn 01)	44				589	529	198
Jejsing by (sogn 03)	42				501	464	174
Møgeltønder by (sogn 04)	77				805	782	311
Rørkær by (sogn 03)	30				209	205	77
Sød by (sogn 06)	29				233	242	83
Tønder by (sogn 05)	456				7 914	7 491	3 307
543 Vojens kommune	29 720	17 402	17 177	6 179	13 285	12 745	4 791
01 Hammelev	3 414	1 494	1 506	515	1 042	1 028	357
02 Jegerup	2 100	3 399	2 363	1 180	3 173	2 095	1 102
03 Magstrup	2 289	604	601	203	230	211	80
04 Nustrup	5 938	1 481	1 533	514	619	614	230
05 Øksenvad	3 348	745	791	266	274	270	112
06 Skrydstrup	2 607	1 367	1 473	450	1 178	1 285	385
07 Sommersted	3 217	1 678	1 665	566	1 143	1 057	397
08 Vedsted	5 987	2 518	2 613	916	1 588	1 619	581
09 Vojens	820	4 116	4 632	1 569	4 038	4 566	1 547
I alt byer	1 016				13 285	12 745	4 791
Hammelev by (sogn 01)	45				794	771	266
Jegerup by (sogn 02)	35				506	480	179
Magstrup by (sogn 03)	28				230	211	80
Mølby by (sogn 05)	28				270	266	111
Nustrup by (sogn 04)	46				619	614	230
Over Jerstal by (sogn 08)	92				1 230	1 258	449
Skrydstrup by (sogn 06)	116				1 091	1 154	349
Sommersted by (sogn 05, 07)	104				1 147	1 061	398
Styding by (sogn 01)	20				248	257	91
Vedsted by (sogn 08)	40				358	361	132
Vojens by (sogn 02, 06, 09)	462				6 792	6 312	2 506

Tabel 4. (fortsat) Amtskommuner, kommuner, sogne og byer pr. 1. januar 1981

4.9. (fortsat) Kommuner, sogne og byer i Sønderjyllands amtskommune (SDJ A)

	Heraf i byer						
	: Areal : i ha : 1/1 1981	: Folketal : 1/1 1981	: husstande : 1/7 1976	: Antal : 1/1 1981	: Folketal		: Antal
					: husstande		: 1/1 1981
					: 1/1 1981	: 1/7 1976	: 1/1 1981
545 Åbenrå kommune	12 848	21 214	20 983	8 573	18 547	18 289	7 629
01 Ensted	4 195	2 331	2 176	805	1 386	1 346	460
02 Løjt	5 566	3 274	3 038	1 130	1 820	1 484	620
03 Rise, del af 19, 25)	1 147	199	554	66	-	354	-
04 Åbenrå 25)	1 940	15 410	15 215	6 572	15 341	15 105	6 549
I alt byer	883				18 547	18 289	7 629
Hostrupskov by (sogn 01)	37				381	368	134
Løjt Kirkeby by (sogn 02)	99				1 820	1 484	620
Stubbæk by (sogn 01)	61				1 005	766	326
Styrt-Om by (sogn 01) 26)	212	.
Åbenrå by (sogn 04) 25)	686				15 341	15 459	6 549

Anmærkninger til tabel 4 er anført efter det gule skilleblad.

Noter

- 1) Notmark sogn med i alt 1779 personer og 1934 ha ligger i Augustenborg og Nordborg kommuner.
- 2) Kruså by, 1/7 1976 benævnt Kruså og Nørre Smedeby byer.
- 3) Padborg by, 1/7 1976 benævnt Bov, Padborg og Frøslev byer.
- 4) Døstrup sogn med i alt 955 personer og 4456 ha ligger i Bredebro og Skærbæk kommuner. Ufuldstændige adresseoplysninger 1/7 1976 medfører, at personerne i Bredebro kommune er anført under Brede sogn (9 personer pr. 1/1 1978).
- 5) Visby sogn med i alt 734 personer og 2254 ha ligger i Bredebro og Højer kommuner. Ufuldstændige adresseoplysninger 1/7 1976 medfører, at personerne i Højer kommune er anført under Daler sogn (23 personer pr. 1/1 1978).
- 6) Husum by, 1/7 1976 benævnt Husum og Bådsbøl byer.
- 7) Fjelstrup sogn med i alt 1219 personer og 3044 ha ligger i Christiansfeld og Haderslev kommuner.
- 8) Unøjagtig afgrænsning 1/7 1976 på grund af ufuldstændige adresseoplysninger.
- 9) Højrup sogn med i alt 1016 personer og 4048 ha ligger i Gram kommune og i Nørre Rangstrup kommune (0 personer).
- 10) Felsted sogn med i alt 2403 personer og 4694 ha ligger i Gråsten og Lundtoft kommuner. En revision af vejregistret i Gråsten kommune i 1982 medfører, at delsoget Felsted ved sogneopgørelsen 1/1 1983 får ca. 20 personer flere og delsoget Gråsten-Adsbøl tilsvarende mindre end før revisionen.
- 11) Gråsten-Adsbøl sogn med i alt 3373 personer og 1807 ha ligger i Gråsten og Sundeved kommuner.
- 12) Kværs sogn med i alt 1068 personer og 2444 ha ligger i Gråsten og Lundtoft kommuner.
- 13) Folketallet pr. 1/1 1981 er revideret i forhold til tallet i StE. 1982:A 38, jf. ANM 3.7.
- 14) Tinglev sogn med i alt 3459 personer og 7546 ha ligger i Lundtoft og Tinglev kommuner.
- 15) Elstrup by, 1/1 1981 under 200 personer og henregnes derfor ikke til byer.
- 16) Guderup by, 1/7 1976 benævnt Guderup, Dyndved og Sjellerup byer.
- 17) Havnbjerg, Lavensby, Langesø og Lunden byer (4199 personer 1976) sammenvokset med Nordborg by 1/1 1981, hvor for de inkluderet i Nordborg også for 1976.
- 18) Oksbøl by, 1/7 1976 benævnt Oksbøl og Broballe byer. 1976 var 4 personer anført under Svenstrup sogn.
- 19) Rise sogn med i alt 4956 personer og 4272 ha ligger i Rødekro og Åbenrå kommuner.
- 20) Sognedelen af Hoptrup sogn (øen Kalvø med 35 personer 1/7 1976) overføres kirkeligt til Øster Løgum sogn 1/7 1977, hvorfor den er inkluderet i Øster Løgum også for 1976.
- 21) Sognedelen af Dybbøl sogn (med 0 personer 1976) overføres kirkeligt til Sottrup sogn 1/7 1979.
- 22) Sognedelen af Sottrup sogn (med 0 personer 1976) overføres kirkeligt til Dybbøl sogn 1/7 1979.
- 23) Burkal sogn med i alt 2272 personer og 8768 ha ligger i Tinglev og Tønder kommuner.
- 24) Bylderup-Bov by, 1/7 1976 benævnt Bylderup-Bov, Bylderup og Lendemark byer.

Tabel 4. (fortsat) **Amtskommuner, kommuner, sogne og byer pr. 1. januar 1981**

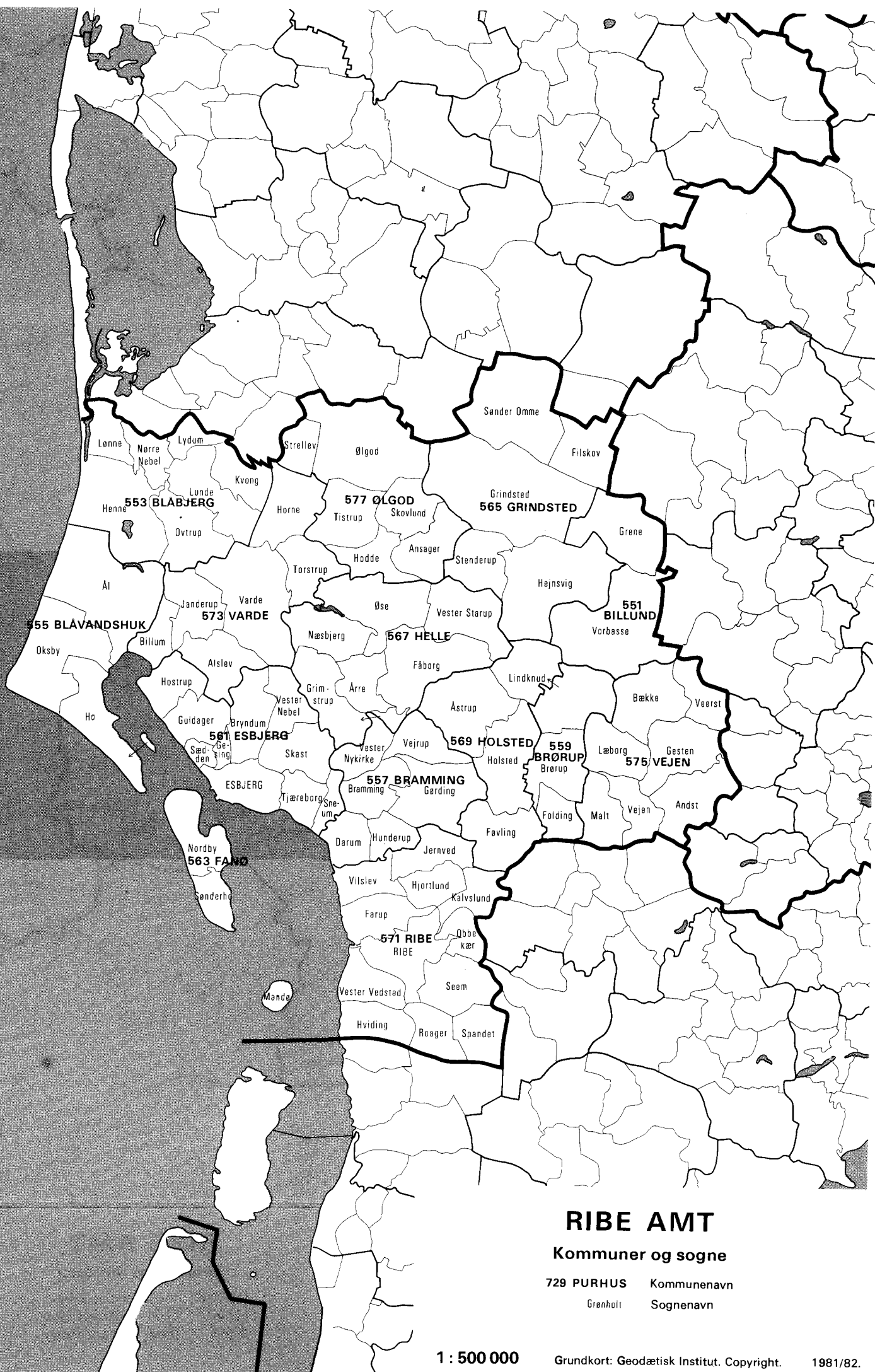
4.9. (fortsat) Kommuner, sogne og byer i Sønderjyllands amtskommune (SDJ A)

Noter (fortsat)

- 25) Del af Rise sogn (i alt ca. 650 personer - heraf 354 personer 1976 af Åbenrå by) overføres kirkeligt til Åbenrå sogn 1/8 1978.
- 26) Styr-Om by, 1/1 1981 under 200 personer og henregnes derfor ikke til byer.

≠ : Arealoverførsler 2/7 1976-1/1 1984 og enkelte revisioner

- 503 Bov kommune
1/1 1981: 43 ha fra Bov s. til Tinglev s., Tinglev k. (539).
- 1/1 1983: 8 ha fra Holbøl s. til Kliplev s., Lundtoft k. (519).
- 505 Bredebro kommune
Arealet for Ballum s. er inkl. 2372 ha af Vadehavet. (Landsopmålingen 1953-1959).
- 1/1 1984: 28 ha til Vodder s. fra Roager s., Ribe k. (571), RIB A.
- 507 Broager kommune
1976-1980: 1 ha til Broager s. (landvinding).
1981-1982: 1 ha til Egersund s. (landvinding).
- 511 Gram kommune
1/1 1977: 3 ha fra Højrup s. til Gram s.
- 519 Lundtoft kommune
1/1 1978: 1 ha til Kliplev s. fra Uge s., Tinglev k. (539).
1/1 1983: 8 ha til Kliplev s. fra Holbøl s., Bov k. (503).
- 523 Nordborg kommune
1981-1982: 1 ha til Nordborg s. (landvinding).
- 529 Rødekro kommune
1/7 1977: 18 ha (øen Kalvø) fra Hoptrup s. til Øster Løgum s.
25/1 1978: 2 ha fra Egvad s. til Hjordkær s.
- 1/1 1984: 1 ha til Hjordkær s. fra Bjolderup s., Tinglev k. (539).
- 531 Skærbæk kommune
Arealerne for Brøns, Rømø og Skærbæk s. er inkl. henholdsvis 1111 ha, 4497 ha og 223 ha af Vadehavet. (Landsopmålingen 1953-1959).
- 533 Sundeved kommune
1/7 1979: 10 ha fra Dybbøl s. til Sottrup s.
- 537 Sønderborg kommune
1/7 1979: 9 ha fra Sottrup s. til Dybbøl s.
29/9 1983: 4 ha til "Sønderborg" (landvinding).
- 539 Tinglev kommune
1/1 1978: 1 ha fra Uge s. til Kliplev s., Lundtoft k. (519).
" " : 1 ha fra Uge s. til Tinglev s.
1/1 1981: 43 ha til Tinglev s. fra Bov s., Bov k. (503).
1/1 1984: 1 ha fra Bjolderup s. til Hjordkær s., Rødekro k. (529).
- 545 Åbenrå kommune
pr. 1976: 10 ha tillagt Åbenrå s. og 30 ha tillagt Ensted s. ved ændring af kystlinien (havneudvidelse mv.) (Opmåling på Geodætisk Instituts 4 cm-kort pr. 1976).
1/8 1978: 235 ha fra Rise s. til Åbenrå s. (ca. 650 personer).



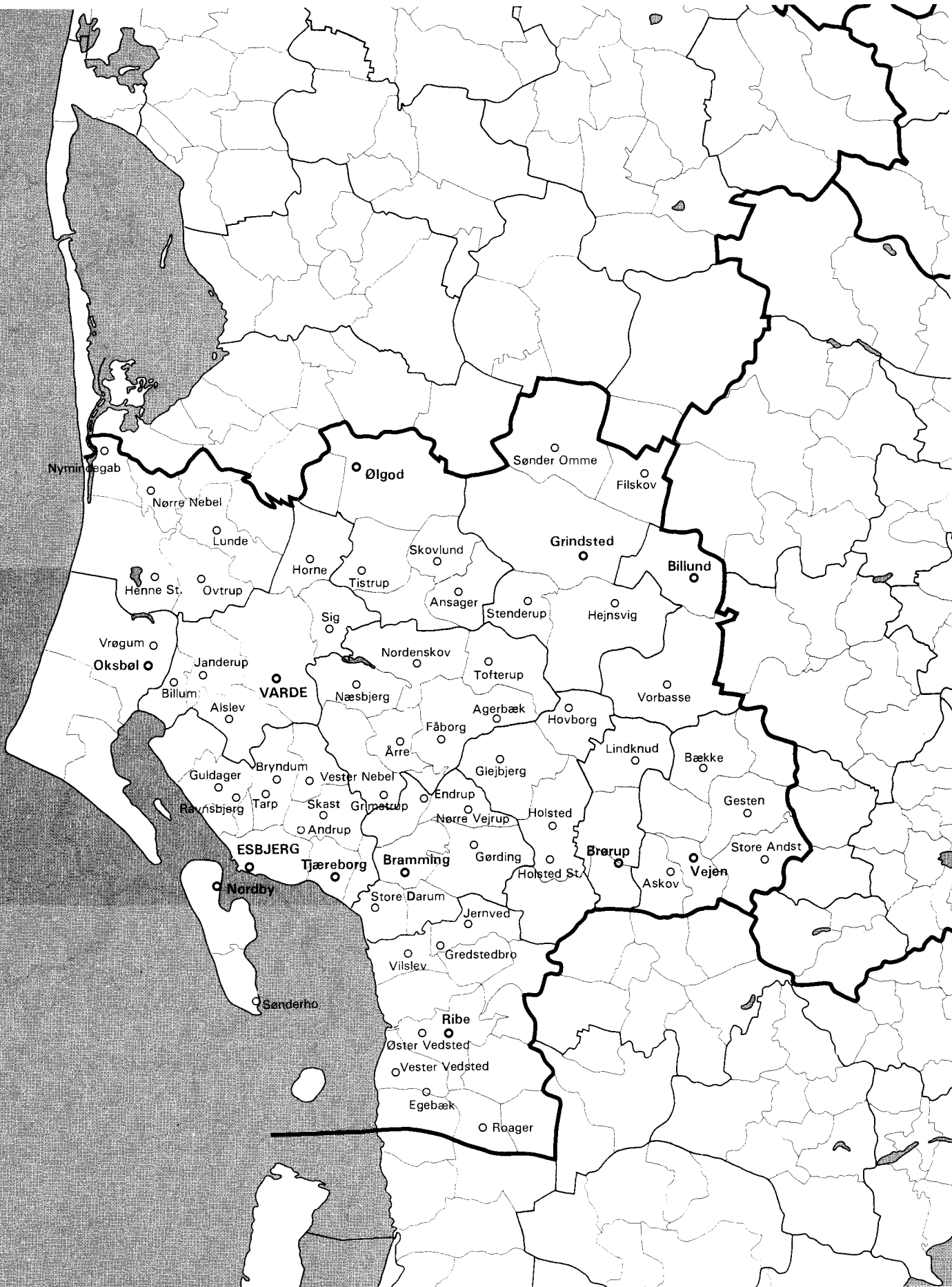
RIBE AMT

Kommuner og sogne

729 PURHUS Kommunenaavn
 Grønhoit Sogenaavn

1 : 500 000

Grundkort: Geodætisk Institut. Copyright. 1981/82.



RIBE AMT

Bymæssige områder

ODENSE	10 000 indb. og derover
Lyng	2 000 – 9 999 indbyggere
Bække	Under 2 000 indbyggere

1 : 500 000

Grundkort: Geodætisk Institut. Copyright. 1981/82.

Tabel 4. (fortsat) Amtskommuner, kommuner, sogne og byer pr. 1. januar 1981

4.10 Kommuner, sogne og byer i Ribe amtskommune (RIB A)

	Heraf i byer						
	: Areal : i ha : 1/1 1981	: Folketal		: Antal : husstande : 1/1 1981	: Folketal		: Antal : husstande : 1/1 1981
		: 1/1 1981	: 1/7 1976		: 1/1 1981	: 1/7 1976	
Ribe amtskommune	313 154	213 503	207 037	79 896	167 114	157 297	64 657
551 <u>Billund kommune</u>	<u>15 454</u>	<u>6 731</u>	<u>6 032</u>	<u>2 293</u>	<u>5 048</u>	<u>4 236</u>	<u>1 752</u>
01 Grene	5 566	4 664	4 014	1 559	4 056	3 335	1 373
02 Vorbasse	9 888	2 067	2 018	734	992	901	379
I alt byer	291				5 048	4 236	1 752
Billund by (sogn 01)	227				4 056	3 335	1 373
Vorbasse by (sogn 02)	64				992	901	379
553 <u>Blåbjerg kommune</u>	<u>25 441</u>	<u>6 685</u>	<u>6 616</u>	<u>2 381</u>	<u>2 926</u>	<u>2 745</u>	<u>1 143</u>
01 Henne	7 777	918	938	333	217	.	85
02 Kvong	2 652	647	684	210	.	289	.
03 Lunde	4 465	1 077	1 072	365	390	343	158
04 Lydum	1 337	376	358	126	-	-	-
05 Lønne	2 690	565	594	216	334	325	130
06 Nørre Nebel, del af 1)	2 059	1 537	1 439	561	1 226	1 085	462
07 Ovtrup	4 461	1 565	1 531	570	759	703	308
I alt byer	189				2 926	2 745	1 143
Henne St.by (sogn 01)	14				217	.	85
Kvong by (sogn 02) 2)	289	.
Lunde by (sogn 03)	37				390	343	158
Nymindegab by (sogn 05) 3)	22				334	325	130
Nørre Nebel by (sogn 06)	71				1 226	1 085	462
Ovtrup by (sogn 07)	45				759	703	308
555 <u>Blåvandshuk kommune</u>	<u>22 280</u>	<u>3 609</u>	<u>3 329</u>	<u>1 253</u>	<u>2 557</u>	<u>2 214</u>	<u>884</u>
01 Ho	4 979	147	187	62	-	-	-
02 Oksby	7 328	402	384	153	-	-	-
03 Al	9 973	3 060	2 758	1 038	2 557	2 214	884
I alt byer	184				2 557	2 214	884
Oksbøl by (sogn 03)	153				2 212	1 851	758
Vrøgum by (sogn 03)	31				345	363	126
557 <u>Bramming kommune</u>	<u>16 961</u>	<u>12 568</u>	<u>11 416</u>	<u>4 406</u>	<u>9 177</u>	<u>7 756</u>	<u>3 294</u>
01 Bramming	3 169	6 377	5 318	2 274	5 857	4 721	2 103
02 Darum	2 251	1 152	1 084	396	815	761	283
03 Gørding, del af 4)	4 872	2 519	2 480	883	1 605	1 449	591
04 Hunderup	1 791	701	732	232	-	-	-
05 Vejrup	2 663	1 242	1 177	430	737	655	263
06 Vester Nykirke	2 215	577	625	191	163	170	54
I alt byer	650				9 177	7 756	3 294
Bramming by (sogn 01) 5)	359				5 857	4 730	2 103
Endrup by (sogn 05, 06)	30				221	234	76
Gørding by (sogn 03)	106				1 605	1 440	591
Nørre Vejrup by (sogn 05)	46				679	591	241
Store Darum by (sogn 02)	109				815	761	283
559 <u>Brørup kommune</u>	<u>10 700</u>	<u>6 071</u>	<u>5 703</u>	<u>2 217</u>	<u>4 292</u>	<u>3 804</u>	<u>1 636</u>
01 Brørup	3 895	3 962	3 690	1 517	3 292	2 982	1 294
02 Folding	2 163	1 180	1 082	387	554	427	183
03 Lindknud, del af 6)	4 642	929	931	313	446	395	159

Tabel 4. (fortsat) Amtskommuner, kommuner, sogne og byer pr. 1. januar 1981

4.10. (fortsat) Kommuner, sogne og byer i Ribe amtskommune (RIB A)

	Heraf i byer						
	Areal i ha	Folketal		Antal husstande	Folketal		Antal husstande
		1/1 1981	1/7 1976		1/1 1981	1/7 1976	
		1/1 1981	1/7 1976		1/1 1981	1/7 1976	
I alt byer	255				4 292	3 804	1 636
Brørup by (sogn 01, 02)	219				3 846	3 409	1 477
Lindknud by (sogn 03)	36				446	395	159
561 Esbjerg kommune	22 059	79 694	79 252	31 744	76 144	75 326	30 592
01 Bryndum 7)	3 388	2 011	7 855	626	1 373	7 109	425
02 Gesing 7)	579	7 772	..	2 708	7 750	.	2 704
03 Grundtvigs	3 159	9 279	6 678	3 731	9 279	6 678	3 731
04 Guldager 8)	2 590	6 646	15 365	2 065	6 304	14 988	1 959
05 Hostrup	2 759	472	512	162	-	-	-
06 Jerne 9)	12 579	20 135	4 887	12 322	19 844	4 800
07 Kvaglund 9)	4 927	.	1 914	4 927	.	1 914
08 Skast	3 303	1 726	1 815	572	1 176	1 187	376
09 Sneum	1 097	345	396	124	-	-	-
10 Sædden 8)	665	10 525	.	3 256	10 525	.	3 256
11 Tjæreborg	1 999	2 516	2 575	812	2 117	2 127	681
12 Treenigheds	7 767	8 762	3 663	7 767	8 762	3 663
13 Vester Nebel	2 520	764	724	258	344	271	117
14 Vor Frelzers	5 520	6 683	3 005	5 456	6 608	3 005
15 Zions	6 845	7 752	3 961	6 804	7 752	3 961
I alt byer	3 570				76 144	75 326	30 592
Andrup by (sogn 08)	43				877	872	267
Bryndum by (sogn 01)	24				418	358	129
Esbjerg by (sogn 02, 03, 04, 06, 07, 10, 12, 14, 15)	3 233				70 220	69 688	28 714
Guldager by (sogn 04)	32				487	474	156
Ravnsbjerg by (sogn 04)	15				427	297	123
Skast by (sogn 08)	17				299	315	109
Tarp by (sogn 01)	50				955	924	296
Tjæreborg by (sogn 11)	136				2 117	2 127	681
Vester Nebel by (sogn 13)	20				344	271	117
563 Fanø kommune	5 576	2 999	2 762	1 183	2 687	2 518	1 062
01 Nordby	3 849	2 626	2 391	1 021	2 419	2 163	948
02 Sønderho	1 727	373	371	162	268	355	114
I alt byer	160				2 687	2 518	1 062
Nordby by (sogn 01)	120				2 419	2 163	948
Sønderho by (sogn 02)	40				268	355	114
565 Grindsted kommune	38 197	17 109	16 593	6 123	12 603	11 713	4 674
01 Filskov	4 017	1 001	1 007	347	543	519	196
02 Grindsted	13 298	10 227	9 718	3 728	8 742	8 066	3 256
03 Hejnsvig	9 395	2 285	2 276	791	955	888	351
04 Stenderup 10)	3 081	1 101	1 146	351	612	608	214
05 Sønder Omme 11)	8 406	2 495	2 446	906	1 751	1 632	657
I alt byer	770				12 603	11 713	4 674
Filskov by (sogn 01)	51				543	519	196
Grindsted by (sogn 02)	491				8 742	8 066	3 256
Hejnsvig by (sogn 03)	65				955	888	351
Stenderup by (sogn 04) 12)	38				612	608	214
Sønder Omme by (sogn 05)	125				1 751	1 632	657

Tabel 4. (fortsat) **Amtskommuner, kommuner, sogne og byer pr. 1. januar 1981**4.10. (fortsat) **Kommuner, sogne og byer i Ribe amtskommune (RIB A)**

	:	:	:	:	Heraf i byer		
					: Areal	: Folketal	: Antal
	: i ha	:	:husstande	:	: Folketal	:husstande	
	: 1/1 1981	: 1/1 1981	: 1/7 1976	: 1/1 1981	: 1/1 1981	: 1/7 1976	: 1/1 1981
567 <u>Helle kommune</u>	<u>28 051</u>	<u>8 447</u>	<u>8 106</u>	<u>2 869</u>	<u>4 261</u>	<u>3 523</u>	<u>1 546</u>
01 Fåborg	6 369	2 437	2 392	834	1 523	1 333	554
02 Grimstrup	4 818	1 335	1 293	457	368	291	122
03 Næsbjerg	3 755	1 027	872	349	591	419	216
04 Vester Starup	4 757	1 187	1 158	404	620	536	227
05 Øse	5 761	1 558	1 599	525	655	605	244
06 Arre	2 591	903	792	300	504	339	183
I alt byer	272				4 261	3 523	1 546
Agerbæk by (sogn 01)	82				1 250	1 074	446
Fåborg by (sogn 01)	24				273	259	108
Grimstrup by (sogn 02)	30				368	291	122
Nordenskov by (sogn 05)	28				655	605	244
Næsbjerg by (sogn 03)	33				591	419	216
Tofterup by (sogn 04)	39				620	536	227
Arre by (sogn 06)	36				504	339	183
569 <u>Holsted kommune</u>	<u>18 985</u>	<u>6 907</u>	<u>6 658</u>	<u>2 533</u>	<u>3 855</u>	<u>3 462</u>	<u>1 499</u>
01 Føvling 13)	4 537	1 368	1 398	475	-	...	-
02 Gørding, del af 4)	295	55	61	18	-	-	-
03 Holsted 13)	4 922	3 622	3 315	1 378	2 970	2 626	1 149
04 Lindknud, del af 6)	3 473	531	549	202	272	270	114
05 Åstrup	5 758	1 331	1 335	460	613	566	236
I alt byer	345				3 855	3 462	1 499
Glejbjerg by (sogn 05)	66				613	566	236
Holsted by (sogn 03)	137				1 607	1 462	612
Holsted St.by (sogn 03) 13)	100				1 363	1 164	537
Hovborg by (sogn 04)	42				272	270	114
571 <u>Ribe kommune</u>	<u>35 226</u>	<u>18 127</u>	<u>17 834</u>	<u>6 545</u>	<u>11 968</u>	<u>11 139</u>	<u>4 452</u>
01 Farup	3 262	789	854	271	2	.	1
02 Hjortlund	2 242	343	360	118	3	.	1
03 Hviding	2 975	998	921	330	599	496	198
04 Jernved	3 006	1 867	1 837	640	1 196	1 133	424
05 Kalvslund	2 403	346	369	108	-	-	-
06 Mandø	763	97	105	42	-	-	-
07 Obbekær	1 729	261	292	89	-	-	-
08 Ribe Domsogn	4 480	4 342	4 347	1 563	4 016	3 901	1 445
09 Roager	2 599	727	722	245	248	.	89
10 Skt. Katharinæ	5 011	4 624	1 990	4 500	4 173	1 816
11 Seem	3 846	760	774	265	-	-	-
12 Spandet	2 707	574	589	202	-	-	-
13 Vester Vedsted	2 752	1 322	1 358	437	987	1 032	325
14 Vilslev	2 462	690	682	245	417	404	153
I alt byer	923				11 968	11 139	4 452
Egebæk by (sogn 03, 13) 14)	106				1 307	1 165	420
Gredstedbro by (sogn 02, 04, 14)	70				964	902	325
Jernved by (sogn 04) 15)	18				245	231	103
Ribe by (sogn 01, 08, 10)	545				7 646	7 452	2 991
Roager by (sogn 09)	20				248	.	89
Vester Vedsted by (sogn 13) 15)	45				279	363	103
Vilslev by (sogn 14) 15)	56				407	404	150
Øster Vedsted by (sogn 08)	63				872	622	271

Tabel 4. (fortsat) Amtskommuner, kommuner, sogne og byer pr. 1. januar 1981

4.10. (fortsat) Kommuner, sogne og byer i Ribe amtskommune (RIB A)

	Heraf i byer						
	Areal		Folketal		Antal		Antal
	i ha		: husstande		Folketal		husstande
	1/1 1981	1/1 1981	1/7 1976	1/1 1981	1/1 1981	1/7 1976	1/1 1981
573 <u>Varde kommune</u>	25 137	18 185	17 820	6 857	14 149	13 636	5 548
01 Alslev	3 640	1 405	1 316	442	994	903	311
02 Billum	1 844	769	773	274	402	342	147
03 Horne	4 442	1 280	1 275	460	446	410	191
04 Janderup	3 669	1 360	1 269	455	703	582	253
05 Nørre Nebel, del af 1)	1	-	-	-	-	-	-
06 Torstrup	3 256	1 134	1 139	396	716	711	256
07 Varde	8 285	12 237	12 048	4 830	10 888	10 688	4 390
I alt byer	841				14 149	13 636	5 548
Alslev by (sogn 01)	59				994	903	311
Billum by (sogn 02)	24				402	342	147
Horne by (sogn 03)	29				446	410	191
Janderup by (sogn 04)	47				703	582	253
Sig by (sogn 06)	56				716	711	256
Varde by (sogn 07)	626				10 888	10 688	4 390
575 <u>Vejen kommune</u>	24 418	15 373	14 761	5 600	10 966	9 981	4 106
01 Andst	4 444	1 472	1 407	522	636	474	233
02 Bække	4 575	1 626	1 686	589	930	968	361
03 Gesten	4 271	1 468	1 466	510	828	774	305
04 Løborg	3 266	653	679	215	-	-	-
05 Malt	3 024	1 792	1 761	604	1 160	1 008	388
06 Veerst	2 474	620	636	215	-	-	-
07 Vejen	2 364	7 742	7 126	2 945	7 412	6 757	2 819
I alt byer	790				10 966	9 981	4 106
Askov by (sogn 05)	80				1 160	1 008	388
Bække by (sogn 02)	60				930	968	361
Gesten by (sogn 03)	69				828	774	305
Store Andst by (sogn 01)	51				636	474	233
Vejen by (sogn 07)	530				7 412	6 757	2 819
577 <u>Ølgod kommune</u>	24 669	10 998	10 155	3 892	6 481	5 244	2 469
01 Ansager 16)	3 744	1 954	1 840	695	1 358	1 182	507
02 Hodde	2 521	417	442	131	-	-	-
03 Skovlund	3 108	896	871	311	458	403	190
04 Strellev	1 938	398	422	134	-	-	-
05 Tistrup	4 004	2 113	1 907	735	1 195	894	438
06 Ølgod	9 354	5 220	4 673	1 886	3 470	2 765	1 334
I alt byer	343				6 481	5 244	2 469
Ansager by (sogn 01)	85				1 358	1 182	507
Skovlund by (sogn 03)	29				458	403	190
Tistrup by (sogn 05)	69				1 195	894	438
Ølgod by (sogn 06)	160				3 470	2 765	1 334

Anmærkninger til tabel 4 er anført efter det gule skilleblad.

Noter

- 1) Nørre Nebel sogn med i alt 1537 personer og 2064 ha ligger i Blåbjerg kommune og Varde kommune (0 personer), RIB A, og i Egvad kommune (0 personer), RIN A.
- 2) Kvong by, 1/1 1981 under 200 personer og henregnes derfor ikke til byer.
- 3) Folketallet pr. 1/1 1981 er revideret i forhold til tallet i StE. 1982:A 38, jf. ANM 3.7.
- 4) Gørding sogn med i alt 2574 personer og 5167 ha ligger i Bramming og Holsted kommuner.

Tabel 4. (fortsat) **Amtskommuner, kommuner, sogne og byer pr. 1. januar 1981**

4.10. (fortsat) Kommuner, sogne og byer i Ribe amtskommune (RIB A)

Noter (fortsat)

- | | |
|---|---|
| 5) Bramming by har for 1976 9 personer anført under Gørding sogn. | 11) Sønder Omme sogn, se note 17) til Ilderhede sogn, Askov kommune, RIN A. |
| 6) Lindknud sogn med i alt 1460 personer og 8115 ha ligger i Brørup og Holsted sogne. | 12) Stenderup by, 1/7 1976 benævnt Stenderup og Krogager byer. |
| 7) Af Bryndum sogn udskilles 1/10 1979 Gesing sogn (7478 personer 1/1 1980) - inkl. del af Esbjerg by med 5827 personer 1/7 1976. | 13) Ufuldstændige adresseoplysninger 1976 medfører, at ca. 300 personer (heraf ca. 180 under Holsted St.by) er anført under Holsted sogn i stedet for Føvling sogn. Del af Føvling sogn - inkl. del af Holsted St.by - overføres kirkeligt til Holsted sogn 1/7 1979. |
| 8) Af Guldager sogn udskilles 6/8 1978 Sædden sogn (10264 personer 1/1 1979). | 14) Egebæk by, 1/7 1976 benævnt Egebæk og Hviding byer. |
| 9) Af Jerne sogn udskilles 1/12 1977 Kvaglund sogn (4324 personer 1/1 1978). | 15) Unøjagtig afgrænsning 1/7 1976 på grund af ufuldstændige adresseangivelser. |
| 10) Delsognet Ansager i Grindsted kommune udskilles 1/5 1979 som Stenderup sogn (1143 personer 1/1 1980). | 16) Ansager sogn, se note 10). |

≠ : Arealoverførsler 2/7 1976-1/1 1984 og enkelte revisioner553 Blåbjerg kommune

10/1 1979: 2 ha fra Lunde s. til Kvong s.
10/7 " : 1 ha fra Nørre Nebel s. til Lønne s.

1/6 1981: 1 ha fra Henne s. til Nørre Nebel s.
1/1 1982: 3 ha fra Ovtrup s. til Janderup s., Varde k. (573) og
1 ha den modsatte vej.

557 Bramming kommune

1/1 1982: 1 ha fra Gørding s. til Bramming s.

561 Esbjerg kommune

1/12 1977: Et areal fra Jerne s. til nyt sogn, Kvaglund s.
6/8 1978: 665 ha fra Guldager s. til nyt sogn, Sædden s.
1/6 1979: Et areal fra Jerne s. til Grundtvigs s.
1/10 " : 579 ha fra Bryndum s. til nyt sogn, Gesing s.
27/7 1981: 5 ha fra Kvaglund s. til Skast s.

565 Grindsted kommune

1/5 1979: 3081 ha, del af Ansager s., udskilles som nyt sogn, Stenderup s.

569 Holsted kommune

1/7 1979: 776 ha fra Føvling s. (inkl. del af Holsted St.by) til Holsted s.

571 Ribe kommune

8/11 1976: 3 ha fra Jernved s. til Vilslev s.
7/6 1977: 4 ha fra Ribe Domsogn til Farup s.
1/10 " : Et areal fra Ribe Domsogn til Skt. Katharina s. (ca. 900 personer 1/1 1980).

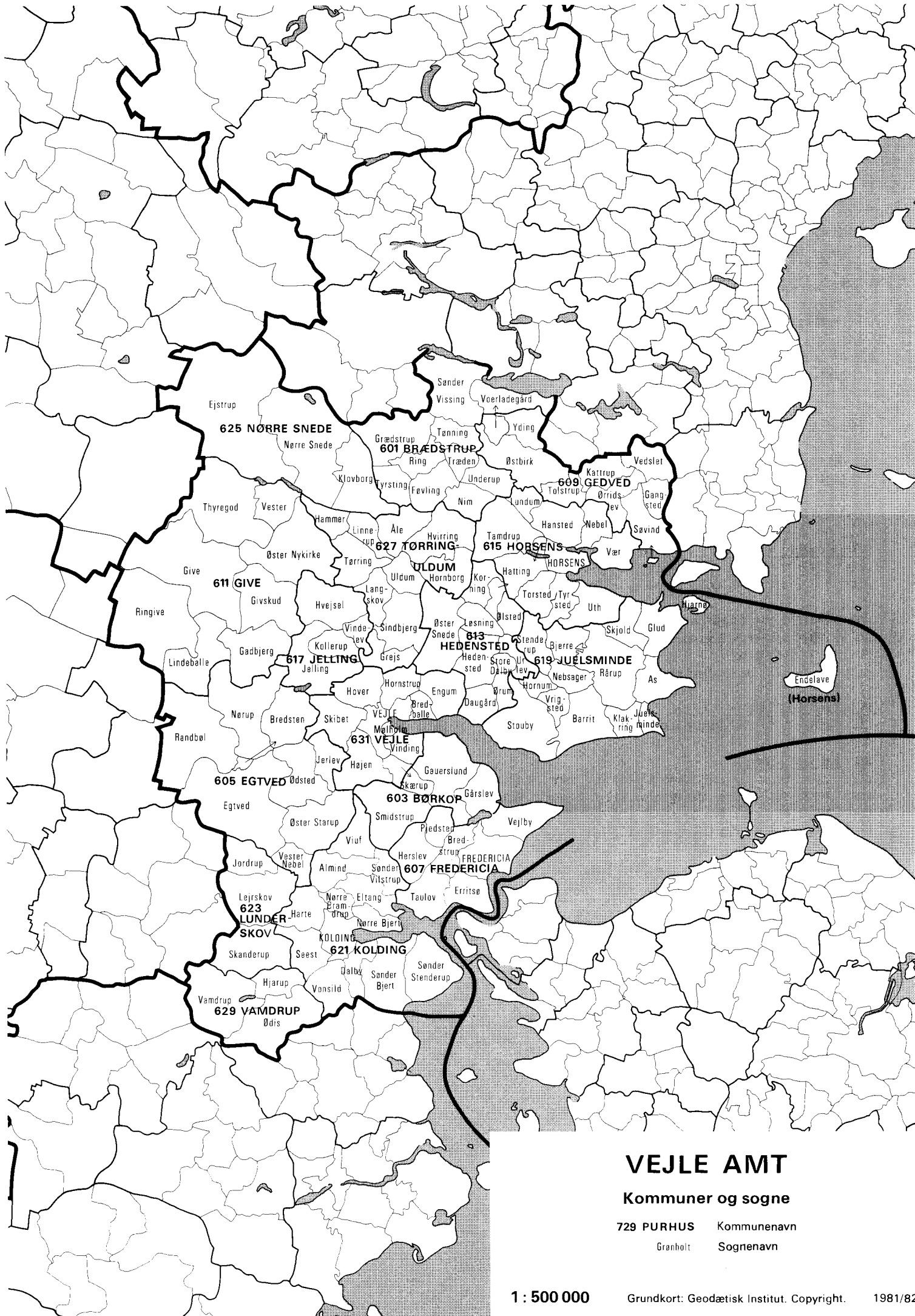
1/1 1984: 28 ha fra Roager s. til Vodder s., Skærbæk k. (531), SDJ A.

573 Varde kommune

1/1 1982: 3 ha til Janderup s. fra Ovtrup s., Blåbjerg k. (553) og
1 ha den modsatte vej.
1/1 " : 2 ha til Torstrup s. fra Tistrup s., Ølgod k. (577).

577 Ølgod kommune

1/1 1982: 2 ha fra Tistrup s. til Torstrup s., Varde k. (573).



VEJLE AMT

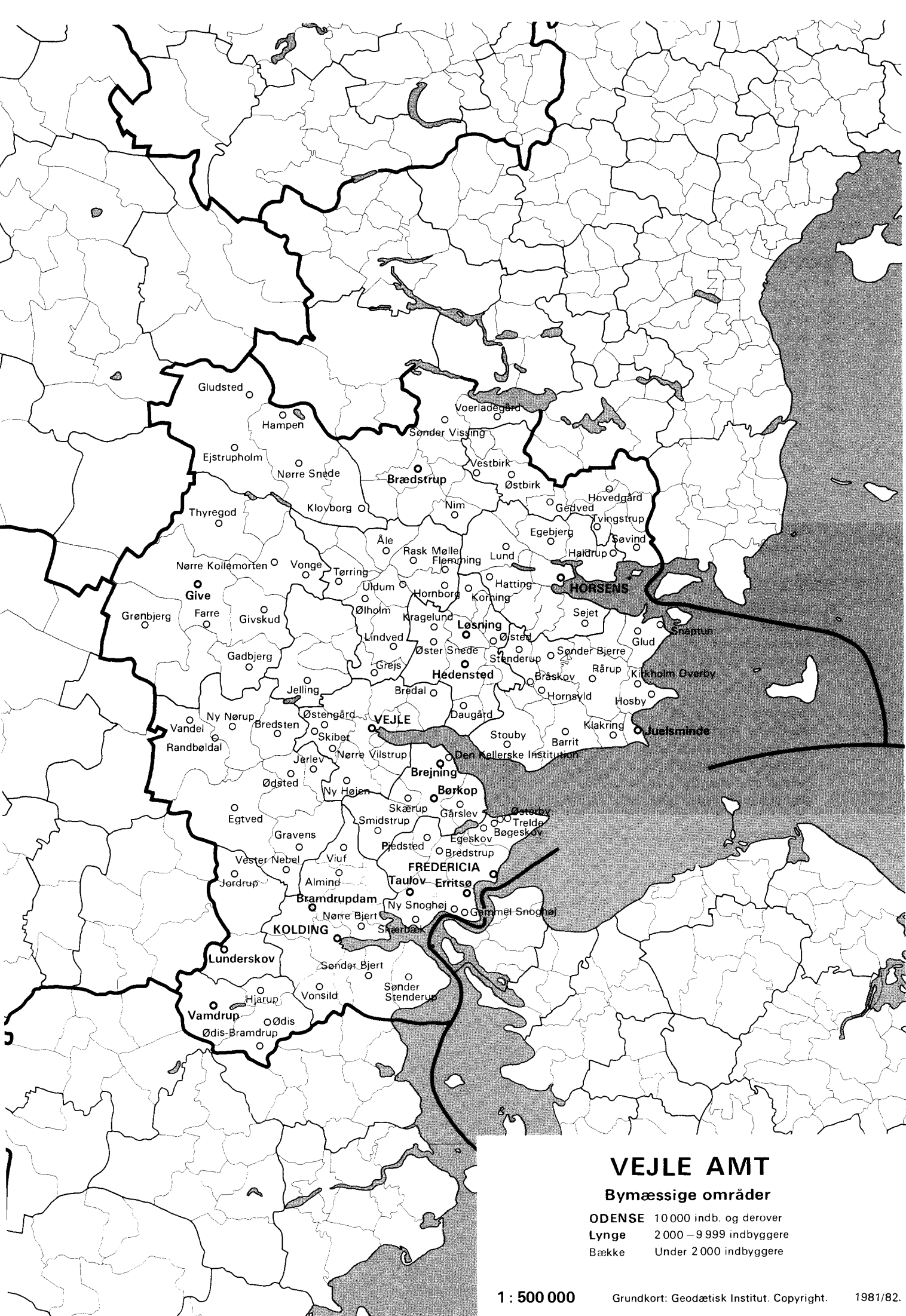
Kommuner og sogne

729 PURHUS Kommunens navn
 Granholt Sognens navn

1 : 500 000

Grundkort: Geodætisk Institut. Copyright.

1981/82



VEJLE AMT

Bymæssige områder

- ODENSE** 10 000 indb. og derover
- Lyng** 2 000 – 9 999 indbyggere
- Bække** Under 2 000 indbyggere

1 : 500 000

Grundkort: Geodætisk Institut. Copyright. 1981/82.

Tabel 4. (fortsat) Amtskommuner, kommuner, sogne og byer pr. 1. januar 1981

4.11. Kommuner, sogne og byer i Vejle amtskommune (VEJ A)

	Heraf i byer						
	Areal		Folketal		Antal		Antal
	i ha		:husstande		Folketal		husstande
	1/1 1981	1/1 1981	1/7 1976	1/1 1981	1/1 1981	1/7 1976	1/1 1981
Vejle amtskommune	299 659	326 559	318 376	126 591	262 954	250 989	104 801
601 Brødstrup kommune	20 129	8 400	8 147	3 028	4 102	3 754	1 541
01 Føvling	1 870	592	618	202	-	-	-
02 Grødstrup	3 656	944	957	320	-	-	-
03 Nim	1 491	680	654	235	437	396	157
04 Ring	1 283	3 089	2 933	1 185	2 823	2 669	1 096
05 Sønder Vissing	4 016	904	879	321	351	311	118
06 Træden	914	277	275	103	-	-	-
07 Tyrsting	1 418	246	257	74	-	-	-
08 Tønning	1 440	555	499	190	89	-	30
09 Underup	1 406	311	306	110	-	-	-
10 Voerladegård, del af 1)	2 635	802	769	288	402	378	140
I alt byer	284				4 102	3 754	1 541
Brødstrup by (sogn 04, 08)	200				2 912	2 669	1 126
Nim by (sogn 03)	37				437	396	157
Sønder Vissing by (sogn 05)	24				351	311	118
Voerladegård by (sogn 10)	23				402	378	140
603 Børkop kommune	10 313	11 046	10 392	3 435	7 592	6 696	2 253
01 Gauerlund	4 100	6 703	6 213	2 009	5 447	4 846	1 567
02 Gårslev	1 947	2 016	1 863	633	1 025	850	310
03 Skærup, del af 2)	658	726	733	235	552	521	179
04 Smidstrup	3 608	1 601	1 583	558	568	479	197
I alt byer	402				7 592	6 696	2 253
Brejning by (sogn 01)	108				2 187	1 775	774
Børkop by (sogn 01)	155				2 334	2 026	793
Den Kellerske Institution (sogn 01)				926	1 045	.
Gårslev by (sogn 02)	60				1 025	850	310
Skærup by (sogn 03)	35				552	521	179
Smidstrup by (sogn 04)	44				568	479	197
605 Egtved kommune	32 463	14 125	13 393	4 935	7 964	6 689	2 801
01 Bredsten	3 129	1 840	1 668	644	1 149	938	401
02 Egtved	8 074	3 174	3 150	1 154	1 765	1 669	677
03 Jerlev	1 442	845	837	285	548	526	177
04 Nørup	5 275	1 790	1 790	627	362	117	143
05 Randbøl	6 580	1 634	1 552	584	1 059	910	372
06 Vester Nebel	1 298	1 229	1 008	413	903	701	304
07 Ødsted	3 161	1 655	1 518	565	1 075	897	359
08 Øster Starup	3 504	1 958	1 870	663	1 103	931	368
I alt byer	497				7 964	6 689	2 801
Bredsten by (sogn 01)	56				1 149	938	401
Egtved by (sogn 02)	138				1 765	1 669	677
Gravens by (sogn 08) 3)	65				1 103	931	368
Jerlev by (sogn 03)	35				548	526	177
Ny Nørup by (sogn 04)	21				250	.	103
Randbøldal by (sogn 04, 05)	23				358	323	132
Vandel by (sogn 05)	40				813	704	280
Vester Nebel by (sogn 06)	46				903	701	304
Ødsted by (sogn 07)	73				1 075	897	359

Tabel 4. (fortsat) Amtskommuner, kommuner, sogne og byer pr. 1. januar 1981

4.11. (fortsat) Kommuner, sogne og byer i Vejle amtskommune (VEJ A)

	Heraf i byer						
	: Areal : i ha : 1/1 1981	: Folketal : 1/1 1981	: Folketal : 1/7 1976	: Antal : husstande : 1/1 1981	: Antal		
					: Folketal		
					: husstande		
607 Fredericia kommune	13 446	45 859	45 321	18 553	43 071	41 811	17 595
01 Bredstrup	1 386	701	637	227	419	334	128
02 Christians	2 762	12 279	13 213	5 204	12 266	13 103	5 198
03 Erritsø	1 642	7 940	6 274	2 526	7 616	5 661	2 416
04 Hannerup	8 494	8 187	3 675	8 376	8 016	3 634
05 Herslev	2 019	747	800	264	-	-	-
06 Pjedsted	1 058	873	841	270	588	548	181
07 Skt. Michaelis	3 602	4 134	1 882	3 575	4 111	1 882
08 Taulov	2 258	4 315	3 830	1 375	3 757	3 261	1 177
09 Trinitatis	5 309	5 968	2 619	5 133	5 801	2 561
10 Vejlbjby	2 321	1 599	1 437	511	1 341	976	418
I alt byer	1 954				43 071	41 811	17 595
Bredstrup by (sogn 01)	26				419	334	128
Bøgeskov by (sogn 10)	16				375	269	110
Egeskov by (sogn 10)	27				543	502	168
Erritsø by (sogn 03) 4)	370				6 014	4 530	1 920
Fredericia by (sogn 02, 04, 07, 09)	1 095				29 350	31 031	13 275
Gammel Snoghøj by (sogn 03)	64				890	644	288
Ny Snoghøj by (sogn 03)	54				712	487	208
Pjedsted by (sogn 06)	26				588	548	181
Skærbæk by (sogn 08)	85				1 380	1 282	447
Taulov by (sogn 08)	159				2 377	1 979	730
Trelde by (sogn 10)	22				207	.	74
Østerby by (sogn 10) 5)	10				216	205	66
609 Gedved kommune	15 145	9 735	9 065	3 411	5 771	4 965	2 048
01 Gangsted	1 017	301	381	103	-	-	-
02 Kattrup 6)	1 505	411	562	147	-	119	-
03 Søvind	2 223	1 499	1 340	484	884	736	283
04 Tolstrup	1 231	1 518	1 269	607	1 192	926	501
05 Vedslet	1 682	507	521	189	-	-	-
06 Voerladegård, del af 1)	685	157	139	56	-	-	-
07 Yding	1 470	391	376	135	-	-	-
08 Ørridslev 6)	1 760	2 388	2 139	800	2 050	1 794	687
09 Østbirk	3 572	2 563	2 338	890	1 645	1 390	577
I alt byer	401				5 771	4 965	2 048
Gedved by (sogn 04)	80				1 192	926	501
Hovedgård by (sogn 08) 6)	81				1 584	1 454	509
Søvind by (sogn 03)	70				884	736	283
Tvingstrup by (sogn 08)	37				466	459	178
Vestbirk by (sogn 09)	24				210	215	71
Østbirk by (sogn 09)	109				1 435	1 175	506
611 Give kommune	40 310	13 611	13 102	4 859	7 312	7 003	2 808
01 Gadbjerg	3 465	1 203	1 235	450	545	509	214
02 Give	8 630	5 236	4 736	1 966	3 926	3 626	1 545
03 Givskud	3 620	1 206	1 179	404	560	660	203
04 Lindeballe	3 653	587	607	196	-	-	-
05 Ringive	7 353	1 274	1 295	431	220	.	77
06 Thyregod	6 488	2 109	2 041	719	1 207	1 069	442
07 Vester 7)	1 977	360	419	124	.	282	.
08 Øster Nykirke	5 124	1 636	1 590	569	854	857	327

Tabel 4. (fortsat) Amtskommuner, kommuner, sogne og byer pr. 1. januar 1981

4.11. (fortsat) Kommuner, sogne og byer i Vejle amtskommune (VEJ A)

	:	: Heraf i byer						
		:	:	:	:		:	
					:			:
		Areal	Folketal	Antal	Antal	Folketal	Antal	
		i ha		husstande			husstande	
		1/1 1981	1/1 1981	1/7 1976	1/1 1981	1/1 1981	1/7 1976	1/1 1981
I alt byer		490				7 312	7 003	2 808
Farre by (sogn 02) 8)		31				404	635	150
Gadbjerg by (sogn 01) 8)		49				545	509	214
Give by (sogn 02)		200				3 522	2 991	1 395
Givskud by (sogn 03) 8)		43				560	660	203
Grønbjerg by (sogn 05)		19				220	.	77
Nørre Kollemorten by (sogn 08) 8)		20				354	369	125
Thyregod by (sogn 06)		94				1 207	1 069	442
Vesterlund by (sogn 07) 8, 9)	282	.
Vonge by (sogn 08) 8)		34				500	488	202
613 Hedensted kommune	≠	13 732	13 478	12 839	4 621	9 283	8 336	3 228
01 Daugård		1 292	1 039	1 141	347	695	609	229
02 Hatting, del af 10)		604	212	228	73	-	-	-
03 Hedensted		2 364	4 135	4 009	1 484	3 479	3 268	1 279
04 Korning		1 273	587	624	202	336	338	113
05 Løsning		1 398	3 681	3 227	1 278	3 152	2 656	1 101
06 Store Dalby		465	131	132	43	-	-	-
07 Urlev		963	254	243	83	-	-	-
08 Ølsted		1 035	1 136	1 000	357	805	615	243
09 Ørum		804	284	327	101	-	-	-
10 Øster Snede		3 534	2 019	1 908	653	816	850	263
I alt byer		523				9 283	8 336	3 228
Daugård by (sogn 01)		41				695	609	229
Hedensted by (sogn 03)		208				3 397	3 268	1 254
Korning by (sogn 04)		29				336	338	113
Kragelund by (sogn 10) 8)		25				298	448	108
Løsning by (sogn 03, 05)		158				3 234	2 656	1 126
Ølsted by (sogn 08)		31				805	615	243
Øster Snede by (sogn 10)		31				518	402	155
615 Horsens kommune	≠	18 879	54 684	53 969	22 321	51 257	50 259	21 142
01 Endelave		1 308	205	249	91	-	-	-
02 Hansted		2 287	1 805	1 646	589	1 442	1 282	462
03 Hatting, del af 10, 11)		1 967	1 880	1 643	553	1 500	1 180	462
04 Klostersogn	e	1 247	10 461	10 857	5 140	10 443	10 850	5 140
05 Lundum		877	288	312	96	-	-	-
06 Nebel		1 345	311	349	117	-	-	-
07 Sønderbro	e	...	4 827	5 273	2 357	4 827	5 273	2 357
08 Tamdrup 11)		3 310	1 804	1 633	609	973	756	318
09 Torsted 12, 13)		1 480	7 071	5 242	2 249	6 753	4 924	2 136
10 Tyrsted 13)		1 282	9 924	9 783	3 195	9 819	9 664	3 154
11 Uth		2 118	767	781	275	332	309	124
12 Vor Frelzers	e	...	11 421	12 985	5 804	11 421	12 985	5 804
13 Vær		1 658	3 920	3 216	1 246	3 747	3 036	1 185
I alt byer		2 680				51 257	50 259	21 142
Egebjerg by (sogn 02) 14)		115				1 328	1 161	422
Haldrup by (sogn 13)		34				271	250	97
Hatting by (sogn 03)		73				1 498	1 180	461
Horsens by (sogn 02, 03, 04, 07, 09, 10, 12, 13)		2 340				46 855	46 603	19 720
Lund by (sogn 08)		95				973	756	318
Sejet by (sogn 11)		23				332	309	124

Tabel 4. (fortsat) Amtskommuner, kommuner, sogne og byer pr. 1. januar 1981

4.11. (fortsat) Kommuner, sogne og byer i Vejle amtskommune (VEJ A)

	Heraf i byer						
	: Areal : i ha : 1/1 1981	: Folketal		: Antal : husstænde : 1/1 1981	: Antal		
		: 1/1 1981	: 1/7 1976		: Folketal		: 1/1 1981
					: 1/1 1981	: 1/7 1976	
617 <u>Jelling kommune</u>	<u>8 938</u>	<u>4 965</u>	<u>4 905</u>	<u>1 740</u>	<u>1 882</u>	<u>1 765</u>	<u>727</u>
01 Hvejsel	3 046	1 267	1 253	426	-	-	-
02 Jelling	3 787	2 853	2 784	1 039	1 882	1 765	727
03 Kollerup	1 289	558	552	169	-	-	-
04 Vindelev	816	287	316	106	-	-	-
I alt byer	129				1 882	1 765	727
Jelling by (sogn 02)	129				1 882	1 765	727
619 <u>Juelsminde kommune</u>	<u>23 970</u>	<u>14 638</u>	<u>14 456</u>	<u>5 300</u>	<u>8 178</u>	<u>7 534</u>	<u>2 932</u>
01 As	1 778	715	724	272	496	474	184
02 Barrit	2 852	1 540	1 543	558	914	838	320
03 Bjerre	1 465	653	712	223	387	424	131
04 Glud	2 142	1 500	1 497	549	923	864	333
05 Hjarnø	321	133	102	49	-	-	-
06 Hornum	633	149	160	60	-	-	-
07 Juelsminde 15)	482	2 605	.	964	2 560	.	947
08 Klakring 15)	1 118	762	3 040	270	463	2 664	158
09 Nebsager	1 158	1 361	1 228	464	1 153	1 027	390
10 Rårup	4 246	1 876	1 986	678	209	218	74
11 Skjold	1 398	601	653	224	-	-	-
12 Stenderup	1 538	827	858	294	524	497	183
13 Stouby	3 982	1 547	1 563	567	549	528	212
14 Vrigsted	857	369	390	128	-	-	-
I alt byer	664				8 178	7 534	2 932
Barrit by (sogn 02)	85				914	838	320
Bråskov by (sogn 03, 09, 12)	15				218	210	77
Glud by (sogn 04)	48				582	578	215
Hornslyd by (sogn 09)	79				1 139	1 010	384
Hosby by (sogn 01)	25				242	229	86
Juelsminde by (sogn 07, 08)	186				2 609	2 248	964
Kirkholm Overby by (sogn 01)	34				254	245	98
Klakring by (sogn 08)	39				414	416	141
Rårup by (sogn 10)	19				209	218	74
Snaptun by (sogn 04)	30				341	286	118
Stenderup by (sogn 12)	23				327	304	115
Stouby by (sogn 13)	45				549	528	212
Sønder Bjerre by (sogn 03)	36				380	424	128
621 <u>Kolding kommune</u>	<u>23 856</u>	<u>56 010</u>	<u>54 439</u>	<u>22 712</u>	<u>51 770</u>	<u>49 943</u>	<u>21 260</u>
01 Almind	1 992	1 362	1 259	441	956	811	309
02 Brændkjær	1 642	5 855	5 901	2 966	5 855	5 901	2 966
03 Dalby	1 222	2 559	2 311	825	2 452	2 165	782
04 Eltang	1 724	507	555	183	-	-	-
05 Harte, del af 16, 18)	1 964	2 381	2 210	798	1 676	1 469	554
06 Kristkirkens	11 825	12 804	5 395	11 825	12 804	5 395
07 Nørre Bjert	1 104	2 987	2 387	965	2 709	2 211	906
08 Nørre Bramdrup	810	3 790	2 882	1 207	3 732	2 794	1 185
09 Skt. Nikolaj 17)	7 373	14 761	3 576	7 360	14 754	3 576
10 Seest	1 895	3 905	3 593	1 211	3 609	3 252	1 106
11 Simon Peters 17, 18)	6 997	.	3 001	6 995	.	3 000
12 Sønder Bjert	3 344	2 274	2 125	728	1 701	1 533	517
13 Sønder Stenderup	3 136	885	876	309	580	532	194
14 Sønder Vilstrup	1 153	358	398	126	-	-	-
15 Viuf	1 750	750	779	266	411	409	142

Tabel 4. (fortsat) Amtskommuner, kommuner, sogne og byer pr. 1. januar 1981

4.11. (fortsat) Kommuner, sogne og byer i Vejle amtskommune (VEJ A)

	:	:	:	:	Heraf i byer					
					:	:	:			
							Areal	Folketal	Antal	Antal
							i ha	1/1 1981 : 1/7 1976	1/1 1981	1/1 1981 : 1/7 1976
16 Vonsild	2 120	2 202	1 598	715	1 909	1 308	628			
I alt byer	2 456				51 770	49 943	21 260			
Almind by (sogn 01, 15)	55				972	826	314			
Bramdrupdam by (sogn 05, 08, 11)	229				4 453	3 534	1 419			
Kolding by (sogn 02, 03, 05, 06, 07, 09, 10, 11, 16)	1 857				41 374	41 612	17 927			
Nørre Bjert by (sogn 07)	31				541	364	178			
Sønder Bjert by (sogn 12) 19) ..	128				1 701	1 533	517			
Sønder Stenderup by (sogn 13) ...	55				580	532	194			
Viuf by (sogn 15)	26				395	394	137			
Vonsild by (sogn 16)	75				1 754	1 148	574			
623 Lunderskov kommune	<u>9 586</u>	<u>4 870</u>	<u>4 628</u>	<u>1 667</u>	<u>2 490</u>	<u>2 175</u>	<u>885</u>			
01 Harte, del af 16)	7	-	-	-	-	-	-			
02 Jordrup	1 757	706	642	239	407	320	143			
03 Lejrskov	3 909	1 087	1 074	356	-	-	-			
04 Skanderup	3 913	3 077	2 912	1 072	2 083	1 855	742			
I alt byer	177				2 490	2 175	885			
Jordrup by (sogn 02)	21				407	320	143			
Lunderskov by (sogn 04)	156				2 083	1 855	742			
625 Nørre Snede kommune	<u>25 400</u>	<u>7 351</u>	<u>7 278</u>	<u>2 664</u>	<u>4 503</u>	<u>4 177</u>	<u>1 697</u>			
01 Ejstrup	13 820	2 990	2 944	1 076	1 762	1 617	672			
02 Klovborg	3 537	1 159	1 144	404	604	498	212			
03 Nørre Snede	8 043	3 202	3 190	1 184	2 137	2 062	813			
I alt byer	291				4 503	4 177	1 697			
Ejstrupholm by (sogn 01)	93				1 496	1 385	570			
Gludsted by (sogn 01)	19				266	232	102			
Hampen by (sogn 03)	27				354	355	140			
Klovborg by (sogn 02)	50				604	498	212			
Nørre Snede by (sogn 03)	102				1 783	1 707	673			
627 Tørring-Uldum kommune	<u>18 945</u>	<u>11 431</u>	<u>10 968</u>	<u>4 037</u>	<u>7 007</u>	<u>6 241</u>	<u>2 515</u>			
01 Grejs	1 493	1 014	1 032	342	598	574	185			
02 Hammer	1 245	158	159	63	-	-	-			
03 Hornborg	2 225	1 113	1 104	363	640	589	210			
04 Hvirring	3 236	1 776	1 792	642	760	735	282			
05 Langskov	1 338	974	912	349	761	695	278			
06 Linnerup	1 197	343	351	130	-	-	-			
07 Sindbjerg	2 600	1 666	1 456	538	951	672	307			
08 Tørring	2 341	2 380	2 161	885	1 922	1 695	739			
09 Uldum	1 380	1 243	1 205	440	947	871	345			
10 Åle	1 890	764	796	285	428	410	169			
I alt byer	481				7 007	6 241	2 515			
Flemming by (sogn 03)	20				226	241	69			
Grejs by (sogn 01)	29				598	574	185			
Hornborg by (sogn 03)	24				237	236	85			
Lindved by (sogn 07)	55				951	672	307			
Rask Mølle by (sogn 04)	55				760	735	282			
Tørring by (sogn 08)	120				1 922	1 695	739			
Uldum by (sogn 03, 09)	80				1 124	983	401			

Tabel 4. (fortsat) Amtskommuner, kommuner, sogne og byer pr. 1. januar 1981

4.11. (fortsat) Kommuner, sogne og byer i Vejle amtskommune (VEJ A)

	:	:	:	:	Heraf i byer						
					:	:	:	:			
								:	:	:	
										:	
: Areal	: Folketal	: Antal	: Antal	: Antal	: Antal						
: i ha	:	:husstande	:husstande	:husstande	:husstande						
: 1/1 1981	: 1/1 1981	: 1/7 1976	: 1/1 1981	: 1/1 1981	: 1/7 1976	: 1/1 1981					
Ølholm by (sogn 05)	61				761	695	278				
Ale by (sogn 10)	37				428	410	169				
629 Vamdrup kommune	≠ 10 149	6 843	6 491	2 450	4 985	4 479	1 825				
01 Hjarup	1 344	513	503	171	367	340	119				
02 Vamdrup	4 603	4 914	4 559	1 794	3 960	3 531	1 481				
03 Ødis	4 202	1 416	1 429	485	658	608	225				
I alt byer	348				4 985	4 479	1 825				
Hjarup by (sogn 01)	38				367	340	119				
Vamdrup by (sogn 02)	246				3 960	3 531	1 481				
Ødis by (sogn 03)	32				434	387	143				
Ødis-Bramdrup by (sogn 03)	32				224	221	82				
631 Vejle kommune	≠ 14 398	49 513	48 983	20 858	45 787	45 162	19 544				
01 Bredballe 20)	700	6 300	.	2 101	6 190	.	2 079				
02 Engum	2 184	929	1 008	333	282	519	105				
03 Hornstrup 20)	1 458	867	5 492	302	356	4 866	141				
04 Hover	1 861	5 031	4 915	1 855	4 293	4 116	1 579				
05 Højen	2 413	1 193	1 213	407	576	564	191				
06 Mølholm	266	4 231	3 970	1 613	4 231	3 970	1 613				
07 Nørremarks 21)	≠ 1 585	5 124	.	2 042	5 124	.	2 042				
08 Skt. Johannes	4 487	5 147	2 570	4 487	5 145	2 570				
09 Skt. Nikolaj	9 585	10 272	4 187	9 369	10 047	4 105				
10 Skibet	2 317	2 828	2 928	960	2 249	2 270	743				
11 Skærup, del af 2)	621	180	196	60	-	-	-				
12 Vinding	993	2 705	1 422	896	2 577	1 245	844				
13 Vor Frelzers 21)	6 053	12 420	3 532	6 053	12 420	3 532				
I alt byer	2 459				45 787	45 162	19 544				
Assendrup by (sogn 02) 22)	212	.				
Bredal by (sogn 02)	21				282	300	105				
Ny Højen by (sogn 05)	28				576	564	191				
Nørre Vilstrup by (sogn 10)	25				294	292	94				
Skibet by (sogn 10) 23)	44				422	399	140				
Vejle by (sogn 01, 03, 04, 06, 07, 08, 09, 10, 12, 13) 24, 25)	2 302				43 300	42 458	18 736				
Østengård by (sogn 10)	39				913	937	278				

Anmærkninger til tabel 4 er anført efter det gule skilleblad.

Noter

- 1) Voerladegård sogn med i alt 959 personer og 3320 ha ligger i Brædstrup og Gedved kommuner.
- 2) Skærup sogn med i alt 906 personer og 1279 ha ligger i Børkop og Vejle kommuner.
- 3) Gravens by, 1/7 1976 benævnt Gravens og Agård byer.
- 4) Erritsø by, 1/7 1976 benævnt Erritsø og Sandal byer.
- 5) Østerby by, tidligere fejlagtigt offentliggjort som Trelde by.
- 6) Del af Kattrup sogn med ca. 150 personer (inkl. del af Hovedgård by) overføres kirkeligt til Ørridslev sogn 1/1 1981.
- 7) Ændrede registreringsregler for ungdomsskoleelever medfører et fald i folketallet på ca. 60 personer 1/1 1980.
- 8) Unøjagtig afgrænsning 1/7 1976 på grund af ufuldstændige adresseoplysninger.

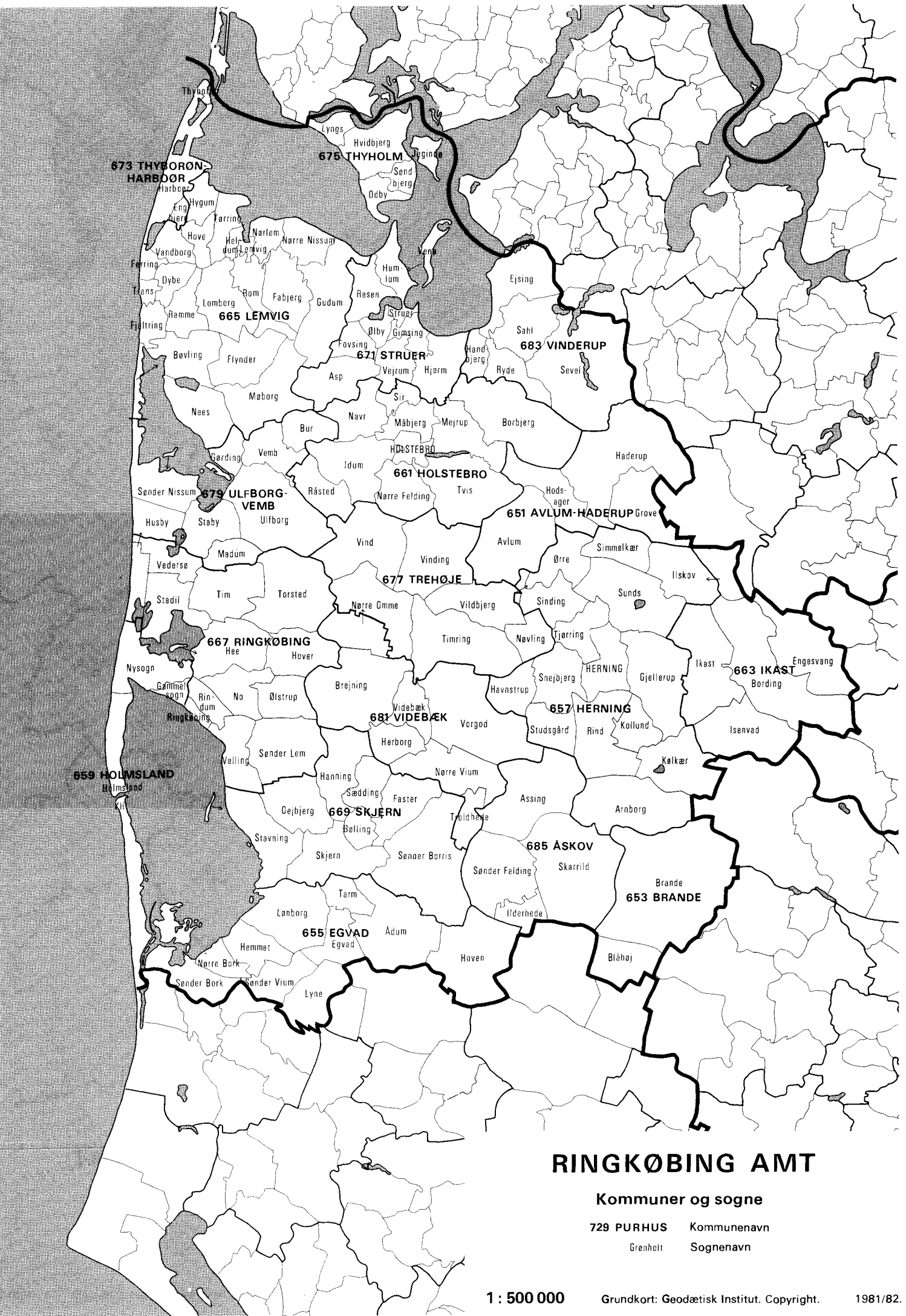
Tabel 4. (fortsat) **Amtskommuner, kommuner, sogne og byer pr. 1. januar 1981**

4.11. (fortsat) Kommuner, sogne og byer i Vejle amtskommune (VEJ A)

<u>Noter (fortsat)</u>	
9) Vesterlund by, 1/1 1981 under 200 personer og henregnes derfor ikke til byer.	18) Del af delsognet Harte i Kolding kommune (ca. 200 personer) overføres kirkeligt til Simon Peters sogn 1/5 1980.
10) Hatting sogn med i alt 2092 personer og 2571 ha ligger i Hedensted og Horsens kommuner.	19) Sønder Bjert by, 1/7 1976 benævnt Sønder Bjert og Agtrup byer.
11) Folketallene pr. 1/1 1981 er revideret i forhold til tallene i StE. 1981:A 26, jf. ANM 3.7.	20) Af Hornstrup sogn udskilles 1/10 1977 Bredballe sogn (5373 personer 1/1 1978).
12) Delsognet Ølsted i Horsens kommune (207 personer 1/7 1976) overføres kirkeligt til Torsted sogn 1/8 1979, hvorfor det er inkluderet i Torsted sogn også for 1976.	21) Af Vor Frelzers sogn udskilles 1/7 1976 Nørremarks sogn (5348 personer 1/1 1977).
13) Del af Tyrsted sogn (med ca. 1600 personer) overføres kirkeligt til Torsted sogn 1/4 1980.	22) Assendrup by, 1/1 1981 under 200 personer og henregnes derfor ikke til byer.
14) Egebjerg by, 1/7 1976 benævnt Egebjerg og Hansted byer.	23) Skibet by, 1/7 1976 benævnt Skibet og Sælde byer.
15) Af Klakring sogn udskilles 1/3 1979 Juelsminde sogn (2545 personer 1/1 1980).	24) Vinding by (283 personer i 1976) sammenvokset med Vejle by 1/1 1981, hvorfor den er inkluderet i Vejle også for 1976.
16) Harte sogn med i alt 2381 personer og 1971 ha ligger i Kolding kommune og i Lunderskov kommune (0 personer).	25) Vejle by har for 1976 7 personer anført under Engum sogn.
17) Af Skt. Nikolaj sogn udskilles 2/9 1979 Simon Peters sogn (6685 personer 1/1 1980).	

≠ : Arealoverførsler 2/7 1976-1/1 1984 og enkelte revisioner

<u>601 Brødstrup kommune</u>	<u>621 Kolding kommune</u>
1/12 1976: 1 ha fra Ring s. til Tønning s.	2/9 1979: Et areal fra Skt. Nikolaj s. til nyt sogn, Simon Peters s.
5/9 1978: 1 ha fra Tønning s. til Ring s.	1/5 1980: 14 ha fra Harte s. til Simon Peters s. (ca. 200 personer).
1/1 1980: 3 ha til Sønder Vissing s. fra Vinding s., Them k. (749), ARH A.	
<u>607 Fredericia kommune</u>	4/11 1981: 2 ha fra Nørre Bramdrup s. til Eltang s.
16/6 1977: 1 ha fra Bredstrup s. til "Fredericia" (et af de tidligere købstadsogne).	1/1 1983: 1 ha til Vonsild s. fra Ødis s., Vamdrup k. (629).
<u>609 Gedved kommune</u>	<u>623 Lunderskov kommune</u>
1/1 1981: 13 ha fra Katstrup s. til Ørridslev s. (ca. 150 personer 1/1 1981).	1/1 1984: 10 ha fra Skanderup s. til Hjarup s., Vamdrup k. (629) og 2 ha den modsatte vej.
<u>611 Give kommune</u>	<u>629 Vamdrup kommune</u>
28/4 1980: 6 ha fra Thyregod s. til Vester s.	1/1 1983: 1 ha fra Ødis s. til Vonsild s., Kolding k. (621).
<u>613 Hedensted kommune</u>	1/1 1984: 10 ha til Hjarup s. fra Skanderup s., Lunderskov k. (623) og 2 ha den modsatte vej.
10/3 1978: 1 ha fra Hedensted s. til Løsning s.	
<u>615 Horsens kommune</u>	<u>631 Vejle kommune</u>
1/8 1979: 455 ha fra Ølsted s. til Torsted s.	1/7 1976: Et areal fra Vor Frelzers s. til nyt sogn, Nørremarks s.
1/4 1980: 125 ha fra Tyrsted s. til Torsted s. (ca. 1600 personer).	1/10 1977: 700 ha fra Hornstrup s. til nyt sogn, Bredballe s.
<u>619 Juelsminde kommune</u>	
1/3 1979: 482 ha fra Klakring s. til nyt sogn, Juelsminde s.	



673 THYBORØN-HARBOØR
Thyborøn
Harboør

675 THYHOLM
Thyhølm

665 LEMVIG
Lemvig

671 STRUER
Struer

683 VINDERUP
Vinderup

661 HOLSTEBRO
Holstebro

679 ULFBORG-VEVB
Ulfborg
Vemb

651 AVLUM-HADERUP
Avlum
Haderup

677 TREHØJE
Trehøje

667 RINGKØBING
Ringkøbing

663 IKAST
Ikast

681 VIDEBÆK
Videbæk

657 HERNING
Herning

659 HOLMSLAND
Holmsland

669 SKJERN
Skjern

685 ÅSKOV
Åskov

653 BRANDE
Brande

655 EGVAD
Egvad

RINGKØBING AMT

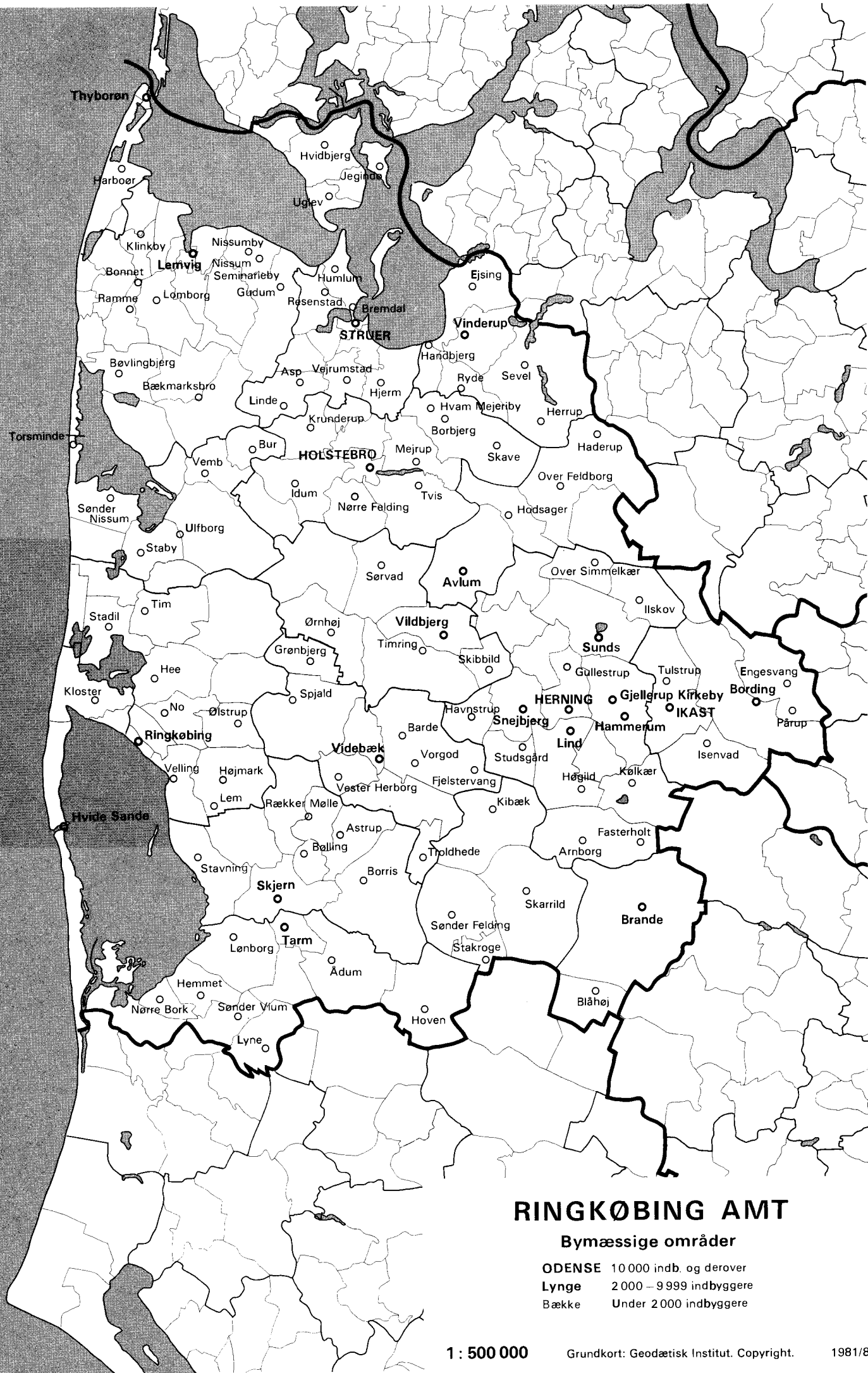
Kommuner og sogne

729 PURHUS Kommunenaavn
Grenholt Sogneaavn

1 : 500 000

Grundkort: Geodætisk Institut. Copyright.

1981/82.



1 : 500 000

Grundkort: Geodætisk Institut. Copyright.

1981/8

Tabel 4. (fortsat) Amtskommuner, kommuner, sogne og byer pr. 1. januar 1981

4.12. Kommuner, sogne og byer i Ringkøbing amtskommune (RIN A)

	:		:		: Heraf i byer		
	: Areal	: Folketal	: Antal	:	: Antal	:	: Antal
	: i ha	:	:husstande	:	:Folketal	:	:husstande
	: 1/1 1981	: 1/1 1981	: 1/7 1976	: 1/1 1981	: 1/1 1981	: 1/7 1976	: 1/1 1981
Ringkøbing amtskommune	485 328	263 519	255 614	95 778	197 141	184 143	74 299
651 <u>Avlum-Haderup kommune</u>	<u>24 728</u>	<u>6 640</u>	<u>6 524</u>	<u>2 259</u>	<u>4 177</u>	<u>3 719</u>	<u>1 486</u>
01 Avlum	6 969	3 763	3 644	1 274	2 719	2 439	952
02 Grove	4 147	223	240	77	-	-	-
03 Haderup	9 917	1 913	1 951	668	1 097	1 018	406
04 Hodsager	3 695	741	689	240	361	262	128
I alt byer	239				4 177	3 719	1 486
Avlum by (sogn 01)	124				2 719	2 439	952
Haderup by (sogn 03)	44				513	497	197
Hodsager by (sogn 04)	21				361	262	128
Over Feldborg by (sogn 03)	50				584	521	209
653 <u>Brande kommune</u>	<u>18 813</u>	<u>8 355</u>	<u>8 076</u>	<u>3 117</u>	<u>6 091</u>	<u>5 418</u>	<u>2 329</u>
01 Blåhøj	3 137	917	987	327	398	376	141
02 Brande	15 676	7 438	7 089	2 790	5 693	5 042	2 188
I alt byer	355				6 091	5 418	2 329
Blåhøj by (sogn 01)	25				398	376	141
Brande by (sogn 02)	330				5 693	5 042	2 188
655 <u>Egvad kommune</u>	<u>37 617</u>	<u>9 836</u>	<u>9 837</u>	<u>3 405</u>	<u>5 813</u>	<u>5 974</u>	<u>2 102</u>
01 Egvad 1)	2 358	344	4 150	111	8	3 668	3
02 Hemmet	2 492	664	666	228	356	348	137
03 Hoven	7 128	813	893	273	257	249	101
04 Lyne	3 437	639	683	229	260	247	110
05 Lønborg	5 202	881	923	300	247	575	93
06 Nørre Bork	1 470	461	448	164	246	440	84
07 Nørre Nebel, del af 2)	4	-	-	-	-	-	-
08 Sønder Bork	4 645	459	488	172	-	-	-
09 Sønder Vium	2 482	572	627	189	209	202	81
10 Tarm 1)	1 650	4 089	.	1 434	4 000	.	1 407
11 Adum	6 749	914	959	305	230	245	86
I alt byer	412				5 813	5 974	2 102
Hemmet by (sogn 02)	24				356	348	137
Hoven by (sogn 03) 3)	28				257	249	101
Lyne by (sogn 04)	22				260	247	110
Lønborg by (sogn 05) 3)	24				247	371	93
Nørre Bork by (sogn 06) 3)	24				246	440	84
Sønder Vium by (sogn 09)	20				209	202	81
Tarm by (sogn 01, 10)	248				4 008	3 668	1 410
Vostrup by (sogn 05) 3, 4)	204	.
Adum by (sogn 11)	22				230	245	86
657 <u>Herning kommune</u>	<u>54 161</u>	<u>56 008</u>	<u>55 053</u>	<u>21 174</u>	<u>49 453</u>	<u>47 898</u>	<u>19 062</u>
01 Arnborg	6 662	1 453	1 478	510	1 046	1 042	359
02 Fredens	2 758	5 796	6 300	2 801	5 796	6 300	2 801
03 Gjellerup	5 671	6 707	5 982	2 291	5 727	4 954	1 978
04 Havnstrup	1 999	425	453	141	216	201	77
05 Hedeager	5 573	5 885	1 975	5 573	5 885	1 975
06 Herning	7 462	7 973	3 427	7 318	7 846	3 391
07 Ilskov, del af 5)	3 512	974	910	316	695	605	229
08 Kollund 6)	1 649	363	.	124	-	.	-
09 Kølør 6)	4 782	1 111	.	396	615	.	221

Tabel 4. (fortsat) Amtskommuner, kommuner, sogne og byer pr. 1. januar 1981

4.12. (fortsat) Kommuner, sogne og byer i Ringkøbing amtskommune (RIN A)

	:	:	:	:	Heraf i byer							
					:	:	:	:				
								Areal	Folketal	Antal	Folketal	Antal
								i ha	1/1 1981	1/7 1976	1/1 1981	1/7 1976
10 Rind 6)	5 056	4 375	5 124	1 354	3 815	3 524	1 162					
11 Skt. Johannes	6 845	7 413	2 968	6 840	7 413	2 966					
12 Simmelkær	2 472	575	618	189	282	257	104					
13 Sinding	2 741	602	650	184	-	-	-					
14 Snejbjerg	3 169	3 717	3 044	1 196	3 121	2 400	997					
15 Studsgård	2 454	917	922	283	491	496	154					
16 Sunds	6 101	3 767	3 225	1 255	3 141	2 549	1 075					
17 Tjørring	2 281	5 037	4 729	1 654	4 777	4 426	1 573					
18 Ørre	2 854	309	347	110	-	-	-					
I alt byer	2 238				49 453	47 898	19 062					
Arnborg by (sogn 01)	42				614	611	202					
Fasterholt by (sogn 01)	40				432	431	157					
Gjellerup Kirkeby by (sogn 03) ..	203				2 512	1 536	786					
Gullestrup by (sogn 06)	20				1 054	847	403					
Hammerum by (sogn 03)	111				2 984	3 178	1 118					
Havnstrup by (sogn 04)	14				216	201	77					
Herning by (sogn 02, 03, 05, 06, 10, 11, 14, 17)	1 311				29 522	31 263	12 391					
Høgild by (sogn 10)	20				361	292	115					
Ilskov by (sogn 07)	41				695	605	229					
Kølkær by (sogn 09)	35				615	601	221					
Lind by (sogn 10)	107				3 441	2 631	1 042					
Over Simmelkær by (sogn 12)	20				282	257	104					
Snejbjerg by (sogn 14)	119				3 093	2 400	988					
Studsgård by (sogn 15)	24				491	496	154					
Sunds by (sogn 16)	131				3 141	2 549	1 075					
659 Holmsland kommune	<u>9 444</u>	<u>5 156</u>	<u>4 734</u>	<u>1 608</u>	<u>3 657</u>	<u>3 284</u>	<u>1 120</u>					
01 Gammelsohn	737	246	245	72	-	-	-					
02 Holmsland Klit	4 805	3 736	3 409	1 144	3 100	2 810	931					
03 Nysogn	3 902	1 174	1 080	392	557	474	189					
I alt byer	98				3 657	3 284	1 120					
Hvide Sande by (sogn 02)	60				3 100	2 810	931					
Kloster by (sogn 03)	38				557	474	189					
661 Holstebro kommune	<u>35 100</u>	<u>36 983</u>	<u>35 589</u>	<u>14 158</u>	<u>32 125</u>	<u>30 160</u>	<u>12 601</u>					
01 Borbjerg	7 949	2 328	2 452	762	1 067	1 104	361					
02 Holstebro	1 235	12 002	13 152	5 202	12 002	13 152	5 202					
03 Idum	4 548	690	598	229	308	.	106					
04 Mejrup	3 384	1 923	1 846	622	1 065	1 063	337					
05 Måbjerg	1 881	6 079	3 995	1 861	5 879	3 752	1 794					
06 Navr	3 112	712	721	227	239	.	71					
07 Nørre Felding	3 190	997	818	311	540	365	172					
08 Nørrelands	8 091	8 651	3 660	8 091	8 651	3 660					
09 Råsted	2 629	199	189	69	-	-	-					
10 Sir	948	323	341	98	-	-	-					
11 Tvis	6 224	3 639	2 826	1 117	2 934	2 073	898					
I alt byer	1 920				32 125	30 160	12 601					
Borbjerg by (sogn 01)	22				290	287	107					
Holstebro by (sogn 02, 03, 04, 05, 07, 08, 11)	1 714				28 270	27 251	11 365					
Hvam Mejeriby by (sogn 01)	14				316	344	102					
Idum by (sogn 03)	24				306	.	105					
Krunderup by (sogn 06)	15				239	.	71					

Tabel 4. (fortsat) Amtskommuner, kommuner, sogne og byer pr. 1. januar 1981

4.12. (fortsat) Kommuner, sogne og byer i Ringkøbing amtskommune (RIN A)

	:	:	:	: Heraf i byer			
				:	:	:	
						:	
: Areal	: Folketal	: Antal	: Folketal	: husstande	: husstande	: Folketal	: husstande
: i ha	:	:	:	:	:	:	:
	: 1/1 1981	: 1/1 1981	: 1/7 1976	: 1/1 1981	: 1/1 1981	: 1/7 1976	: 1/1 1981
Mejrup by (sogn 04)	31				722	688	221
Nørre Felding by (sogn 07)	19				497	343	157
Skave by (sogn 01)	30				461	473	152
Tvis by (sogn 11)	51				1 024	774	321
663 Ikast kommune	29 428	20 210	18 934	7 220	16 526	15 001	6 037
01 Bording	9 559	3 448	3 280	1 131	2 015	1 754	681
02 Engesvang	5 719	2 422	2 230	827	1 712	1 477	596
03 Ikast 7)	6 127	13 046	13 177	4 833	12 259	11 770	4 575
04 Ilskov, del af 5)	2 173	246	247	76	-	-	-
05 Isenvad 7)	5 850	1 048	.	353	540	.	185
I alt byer	992				16 526	15 001	6 037
Bording by (sogn 01)	106				2 015	1 754	681
Engesvang by (sogn 02)	123				1 473	1 216	501
Ikast by (sogn 03)	687				11 716	10 811	4 417
Isenvad by (sogn 05)	32				540	508	185
Pårup by (sogn 02)	23				239	261	95
Tulstrup by (sogn 03)	21				543	451	158
665 Lemvig kommune	46 570	19 804	19 860	7 212	11 712	11 289	4 472
01 Bøvling	3 620	1 344	1 339	472	657	640	256
02 Dybe	1 341	325	372	127	-	4	-
03 Fabjerg	3 383	581	617	194	-	-	-
04 Ferring	683	195	225	88	-	-	-
05 Fjaltring	1 240	383	393	146	-	-	-
06 Flynder	3 479	956	879	320	507	405	188
07 Gudum	5 697	1 065	1 123	352	291	320	92
08 Heldum	406	635	588	196	587	531	178
09 Hove	1 234	634	588	207	245	179	85
10 Hygum	1 293	300	293	87	92	93	25
11 Lemvig	399	5 243	5 597	2 287	5 212	5 572	2 277
12 Lomborg	3 808	912	918	301	401	358	140
13 Møborg	4 977	796	879	284	90	107	38
14 Nees	3 436	559	591	193	-	-	-
15 Nørlem	1 310	1 753	1 265	575	1 504	993	486
16 Nørre Nissum	2 087	1 726	1 711	527	1 327	1 300	403
17 Ramme	2 008	1 128	1 129	412	799	787	304
18 Rom	2 390	346	363	114	-	-	-
19 Trans	524	68	92	22	-	-	-
20 Tørring	1 682	453	445	164	-	-	-
21 Vandborg	1 573	402	453	144	-	-	-
I alt byer	693				11 712	11 289	4 472
Bonnet by (sogn 09, 12, 17) 8) .	22				259	268	101
Bækmarksbro by (sogn 06, 13)	61				597	512	226
Bøvlingbjerg by (sogn 01)	48				657	640	256
Gudum by (sogn 07)	26				291	320	92
Klinkby by (sogn 09, 10)	15				329	264	105
Lemvig by (sogn 08, 11, 15)	366				7 303	7 096	2 941
Lomborg by (sogn 12)	40				387	348	135
Nissumby by (sogn 16)	35				450	440	150
Nissum Seminarieby by (sogn 16) .	39				877	860	253
Ramme by (sogn 12, 17)	41				562	541	213

Tabel 4. (fortsat) Amtskommuner, kommuner, sogne og byer pr. 1. januar 1981

4.12. (fortsat) Kommuner, sogne og byer i Ringkøbing amtskommune (RIN A)

	Heraf i byer								
	Areal i ha	Folketal			Antal :husstande	Folketal		Antal :husstande	
		1/1 1981				1/1 1981			1/1 1981
		1/1 1981	1/7 1976	1/1 1981		1/1 1981	1/7 1976		1/1 1981
667 <u>Ringkøbing kommune</u>	<u>40 085</u>	<u>16 632</u>	<u>15 809</u>	<u>6 048</u>	<u>11 681</u>	<u>9 540</u>	<u>4 400</u>		
01 Hee	4 607	963	958	348	462	407	183		
02 Hover	3 204	463	483	161	-	-	-		
03 Husby, del af 9)	1 298	23	19	8	-	-	-		
04 No	2 679	733	728	235	237	.	87		
05 Rindum	1 273	2 435	1 839	775	2 199	1 547	696		
07 Ringkøbing	328	5 334	5 239	2 228	5 334	5 237	2 228		
07 Stadil	4 099	599	598	215	204	.	86		
08 Sønder Lem	4 999	2 326	2 240	797	1 645	1 301	575		
09 Tim	4 053	1 281	1 237	453	778	702	290		
10 Torsted	6 212	493	507	163	-	-	-		
11 Vedersø	2 107	439	461	177	-	-	-		
12 Velling	2 726	1 046	993	317	616	346	175		
13 Ølstrup	2 500	497	507	171	206	.	80		
I alt byer	675				11 681	9 540	4 400		
Hee by (sogn 01)	30				462	407	183		
Højmark by (sogn 08)	27				273	.	95		
Lem by (sogn 08)	68				1 372	1 301	480		
No by (sogn 04)	20				237	.	87		
Ringkøbing by (sogn 05, 06, 12) .	434				7 907	7 130	3 025		
Stadil by (sogn 07)	14				204	.	86		
Tim by (sogn 09)	56				778	702	290		
Velling by (sogn 12)	11				242	.	74		
Ølstrup by (sogn 13)	15				206	.	80		
669 <u>Skjern kommune</u>	<u>32 804</u>	<u>12 593</u>	<u>12 397</u>	<u>4 550</u>	<u>8 242</u>	<u>7 829</u>	<u>3 202</u>		
01 Bølling	1 311	451	449	151	229	234	90		
02 Dejbjerg	3 695	540	561	184	-	-	-		
03 FASTER	3 304	978	998	317	240	250	97		
04 Hanning	3 895	936	967	317	93	76	32		
05 Skjern	4 640	6 809	6 504	2 591	6 351	5 974	2 444		
06 Stavning	4 419	797	817	274	331	315	130		
07 Sædding	2 146	598	594	206	239	245	104		
08 Sønder Borris	9 394	1 484	1 507	510	759	735	305		
I alt byer	557				8 242	7 829	3 202		
Astrup by (sogn 03)	16				240	250	97		
Borris by (sogn 08)	57				759	735	305		
Bølling by (sogn 01)	18				229	234	90		
Rækker Mølle by (sogn 04, 07) ...	24				332	321	136		
Skjern by (sogn 05)	418				6 351	5 974	2 444		
Stavning by (sogn 06)	24				331	315	130		
671 <u>Struer kommune</u>	<u>17 456</u>	<u>18 950</u>	<u>18 422</u>	<u>6 911</u>	<u>15 315</u>	<u>14 623</u>	<u>5 756</u>		
01 Asp	3 576	1 208	1 101	379	696	559	223		
02 Fovsing	1 571	443	459	142	-	-	-		
03 Gimsing	995	2 232	2 277	791	2 027	2 019	718		
04 Hjern	3 153	1 778	1 576	593	1 049	813	353		
05 Humlum	1 515	2 217	2 070	730	1 916	1 759	634		
06 Resen	2 550	940	965	306	408	399	140		
07 Struer	437	8 049	8 724	3 330	8 043	8 722	3 330		
08 Vejrum	1 940	706	678	205	273	238	82		
09 Venø	646	147	114	54	-	-	-		
10 Ølby	1 073	1 230	458	381	903	114	276		

Tabel 4. (fortsat) Amtskommuner, kommuner, sogne og byer pr. 1. januar 1981

4.12. (fortsat) Kommuner, sogne og byer i Ringkøbing amtskommune (RIN A)

	Heraf i byer						
	Areal		Folketal		Antal		Antal
	i ha		:husstande		Folketal		:husstande
	1/1 1981	1/1 1981	1/7 1976	1/1 1981	1/1 1981	1/7 1976	1/1 1981
I alt byer	778				15 315	14 623	5 756
Asp by (sogn 01)	26				296	215	91
Bremdal by (sogn 05, 06)	64				1 104	1 043	360
Hjerm by (sogn 04)	60				1 049	813	353
Humlum by (sogn 05)	40				885	787	297
Linde by (sogn 01)	32				400	344	132
Resenstad by (sogn 06)	26				335	328	117
Struer by (sogn 03, 07, 10)	516				10 973	10 855	4 324
Vejrumstad by (sogn 08)	14				273	238	82
673 Thyborøn-Harboør kommune	4 214	5 217	4 942	1 737	4 681	4 514	1 541
01 Engbjerg	511	63	81	22	-	-	-
02 Harboør	3 482	2 387	2 234	774	1 915	1 887	600
03 Thyborøn	221	2 767	2 627	941	2 766	2 627	941
I alt byer	193				4 681	4 514	1 541
Harboør by (sogn 02)	91				1 915	1 684	600
Thyborøn by (sogn 03)	102				2 766	2 627	941
Vrist by (sogn 02) 10)	203	.
675 Thyholm kommune	7 624	4 049	3 970	1 503	1 920	1 792	755
01 Hvidbjerg	3 615	2 033	1 964	772	1 313	1 203	526
02 Jegindø	791	636	631	238	258	263	102
03 Lyngs	1 051	390	394	141	-	-	-
04 Odby 11)	1 283	653	558	233	349	197	127
05 Søndbjerg 11)	884	337	423	119	-	129	-
I alt byer	119				1 920	1 792	755
Hvidbjerg by (sogn 01)	75				1 313	1 203	526
Jegindø by (sogn 02)	16				258	263	102
Uglev by (sogn 04)	28				349	326	127
677 Trehøje kommune	29 576	8 912	8 231	2 943	5 448	4 574	1 885
01 Nørre Omme, del af 12)	4 787	1 297	1 227	438	749	672	268
02 Nøvling	1 953	887	753	299	536	388	182
03 Timring	6 645	1 320	1 323	407	574	544	201
04 Vildbjerg	3 842	3 277	2 857	1 102	2 703	2 234	920
05 Vind	6 368	539	542	174	-	-	-
06 Vinding	5 981	1 592	1 529	523	886	736	314
I alt byer	335				5 448	4 574	1 885
Skibbild by (sogn 02)	24				536	388	182
Sørvad by (sogn 06)	69				886	736	314
Timring by (sogn 03)	32				574	544	201
Vildbjerg by (sogn 04)	156				2 703	2 234	920
Ørnhøj by (sogn 01)	54				749	672	268
679 Ulfborg-Vemb kommune	22 536	7 334	7 333	2 586	4 472	4 390	1 692
01 Bur	2 002	454	437	156	268	230	103
02 Gørding	1 193	180	188	61	-	-	-
03 Husby, del af 9)	2 019	325	341	129	-	-	-
04 Madum	1 630	371	499	73	.	274	.
05 Staby	2 846	1 130	965	369	594	386	208
06 Sønder Nissum	3 381	1 269	1 301	439	921	898	318
07 Ulfborg	7 081	2 055	2 171	777	1 428	1 486	568

Tabel 4. (fortsat) Amtskommuner, kommuner, sogne og byer pr. 1. januar 1981

4.12. (fortsat) Kommuner, sogne og byer i Ringkøbing amtskommune (RIN A)

	Heraf i byer						
	: Areal : i ha : 1/1 1981	: Folketal : 1/1 1981	: Folketal : 1/7 1976	: Antal : husstande : 1/1 1981	: Antal		
					: Folketal		
					: husstande		
				: 1/1 1981			
08 Vemb	2 384	1 550	1 431	582	1 261	1 116	495
I alt byer	274				4 472	4 390	1 692
Bur by (sogn 01)	27				268	230	103
Staby by (sogn 05)	23				241	236	94
Sønder Nissum by (sogn 06)	16				274	289	103
Torsminde by (sogn 06)	37				647	609	215
Tvindskolerne (sogn 04) 13)	274	.
Ulfborg by (sogn 05, 07)	91				1 781	1 636	682
Vemb by (sogn 08)	80				1 261	1 116	495
681 Videbæk kommune	28 920	11 911	11 353	4 118	7 507	6 685	2 748
01 Brejning	7 429	2 528	2 500	829	1 253	1 139	440
02 Herborg	2 144	735	709	248	347	256	132
03 Nørre Omme, del af 12)	2 740	716	739	242	382	404	137
04 Nørre Vium 14)	4 584	895	1 810	291	.	764	.
05 Troldhede 14)	1 494	894	.	318	778	.	280
06 Videbæk	2 068	3 465	3 016	1 284	3 335	2 912	1 250
07 Vorgod	8 461	2 678	2 579	906	1 412	1 210	509
I alt byer	355				7 507	6 685	2 748
Bårde by (sogn 07)	14				418	340	149
Fjølstervang by (sogn 07)	29				425	346	159
Grønbjerg by (sogn 03)	26				382	404	137
Spjald by (sogn 01)	53				1 253	1 139	440
Troldhede by (sogn 05)	58				778	764	280
Vester Herborg by (sogn 02)	22				246	251	98
Videbæk by (sogn 02, 06, 07)	127				3 440	2 937	1 286
Vorgod by (sogn 07)	26				565	504	199
683 Vinderup kommune	22 368	8 337	8 169	2 982	4 394	3 846	1 707
01 Ejsing	4 422	1 050	1 116	364	296	275	118
02 Handbjerg	1 255	492	425	173	208	.	77
03 Ryde	2 180	684	741	210	234	.	73
04 Sahl	3 673	3 735	3 528	1 409	2 865	2 622	1 136
05 Sevel	10 838	2 376	2 359	826	791	949	303
I alt byer	294				4 394	3 846	1 707
Ejsing by (sogn 01)	25				296	275	118
Handbjerg by (sogn 02)	21				208	.	77
Herrup by (sogn 05)	29				255	239	112
Mogenstrup by (sogn 05) 15)	200	.
Ryde by (sogn 03)	18				234	.	73
Sevel by (sogn 05)	39				536	510	191
Vinderup by (sogn 04)	162				2 865	2 622	1 136
685 Askov kommune	23 884	6 592	6 381	2 247	3 927	3 607	1 404
01 Assing	6 947	2 752	2 556	942	1 826	1 626	657
02 Ilderhede 16, 17)	2 042	641	350	219	375	344	131
03 Skarrild	9 765	1 179	1 205	414	301	276	124
04 Sønder Felding 16)	5 130	2 020	2 270	672	1 425	1 361	492
I alt byer	262				3 927	3 607	1 404
Kibæk by (sogn 01)	114				1 826	1 626	657
Skarrild by (sogn 03)	31				301	276	124
Stakroge by (sogn 02)	35				375	361	131
Sønder Felding by (sogn 04)	82				1 425	1 344	492

Tabel 4. (fortsat) Amtskommuner, kommuner, sogne og byer pr. 1. januar 1981

4.12. (fortsat) Kommuner, sogne og byer i Ringkøbing amtskommune (RIN A)

Anmærkninger til tabel 4 er anført efter det gule skilleblad.

Noter

- | | |
|--|--|
| <p>1) Af Egvad sogn udskilles 1/1 1980 Tarm sogn (4012 personer 1/1 1980).</p> <p>2) Nørre Nebel sogn med i alt 1537 personer og 2064 ha ligger i Egvad kommune (0 personer), RIN A, og i Blåbjerg kommune (1537 personer) og Varde kommune (0 personer), RIB A.</p> <p>3) Unøjagtig afgrænsning 1/7 1976 på grund af ufuldstændige adresseoplysninger.</p> <p>4) Vostrup by, 1/1 1981 under 200 personer og henregnes derfor ikke til byer.</p> <p>5) Ilskov sogn med i alt 1220 personer og 5685 ha ligger i Herning og Ikast kommuner.</p> <p>6) Af Rind sogn udskilles 1/9 1979 Kollund og Kølker sogn (368 henholdsvis 1122 personer 1/1 1980).</p> <p>7) Af Ikast sogn udskilles 1/10 1979 Isenvad sogn (1070 personer 1/1 1980).</p> <p>8) Bonnet by har for 1976 4 personer anført under Dybe sogn.</p> <p>9) Husby sogn med i alt 348 personer og 3317 ha ligger i Ringkøbing og Ulfborg-Vemb kommuner.</p> | <p>10) Vrist by, 1/1 1981 under 200 personer og henregnes derfor ikke til byer.</p> <p>11) Registreringsfejl i 1976 medfører, at 129 personer af Uglev by er anført under Sønderbjerg sogn i stedet for Odby sogn.</p> <p>12) Nørre Omme sogn med i alt 2013 personer og 7527 ha ligger i Trehøje og Videbæk kommuner.</p> <p>13) Tvindskolerne, 1/1 1981 under 200 personer og henregnes derfor ikke til byer.</p> <p>14) Af Nørre Vium sogn udskilles 1/1 1980 Troldhede sogn (905 personer 1/1 1980) - inkl. Troldhede by.</p> <p>15) Mogenstrup by, 1/1 1981 under 200 personer og henregnes derfor ikke til byer.</p> <p>16) Delsognet Sønder Omme i Askov kommune (inkl. 344 personer i Stakroge by i 1976) og del af Sønder Felding sogn (inkl. 17 personer i Stakroge by i 1976) udskilles 1/1 1980 som Ilderhede sogn (633 personer 1/1 1980).</p> <p>17) Ilderhede sogns folketal for 1976 omfatter kun det tidligere delsofn Sønder Omme.</p> |
|--|--|

≠ : Arealoverførsler 2/7 1976-1/1 1984 og enkelte revisioner655 Egvad kommune

1/1 1980: 1650 ha fra Egvad s. til nyt sogn, Tarm s.
 12/12 " : 1 ha fra Adum s. til Egvad s.

19/7 1983: 7 ha fra Tarm s. til Egvad s.

1/1 1984: Grænseregulering i Skjernå-dalen mellem sogne i Egvad og Skjern kommuner og mellem kommunerne indbyrdes:

I alt 58 ha fra Skjern k. (669).

Ændring i flg. sogne i Egvad k.:

Tarm s. (- 10 ha), Lønborg s. (+ 14 ha) og

Adum s. (+ 54 ha).

657 Herning kommune

7/5 1979: 3 ha fra Havnstrup s. til Snebjerg s.
 (berigtigelse af sognegrænse).

1/9 " : 1649 ha fra Rind s. til nyt sogn, Kollund s.

" : 4782 ha fra Rind s. til nyt sogn, Kølker s.

4/9 " : 1 ha fra Sunds s. til Sinding s.

" : 1 ha fra Ørre s. til Sinding s.

661 Holstebro kommune

23/5 1980: 13 ha (*) fra Måbjerg s. til Nørrelands s.

663 Ikast kommune

1/10 1979: 5850 ha fra Ikast s. til nyt sogn, Isenvad s.

665 Lemvig kommune

21/4 1980: 3 ha fra Hove s. til Vandborg s.

669 Skjern kommune

1/1 1984: Grænseregulering i Skjernå-dalen mellem sogne i Egvad og Skjern kommuner og mellem kommunerne indbyrdes:

I alt 58 ha til Egvad k. (655).

Ændring i flg. sogne i Skjern k.:

Skjern s. (- 30 ha), Stavning s. (- 3 ha) og

Sønder Borris s. (- 25 ha).

671 Struer kommune

1/1 1982: 15 ha (ca. 100 personer) fra Gimsing s. til Struer s., og
 147 ha (inkl. del af Kilen sø) (ca. 850 personer) fra Ølby s. til Struer s.

681 Videbæk kommune

1/1 1980: 1494 ha fra Nørre Vium s. til nyt sogn, Troldhede s.

685 Askov kommune

1/1 1980: 156 ha fra Sønder Omme s. og 1886 ha fra Sønder Felding s. til nyt sogn, Ilderhede s. (i alt 2042 ha).

1/6 1981: 1 ha fra Skarrild s. til Assing s.

26/6 " : 1 ha fra Assing s. til Sønder Felding s.



ÅRHUS AMT

Kommuner og sogne

729 PURHUS Kommunenavn
 Grønholt Sognenavn

1 : 500 000

Grundkort: Geodætisk Institut. Copyright. 1981/82.



Tabel 4. (fortsat) Amtskommuner, kommuner, sogne og byer pr. 1. januar 1981

4.13. Kommuner, sogne og byer i Århus amtskommune (ÅRH A)

	Heraf i byer						
	Areal i ha	Folketal 1/1 1981	Folketal 1/7 1976	Antal husstande 1/1 1981	Folketal		Antal
					1/1 1981	1/7 1976	1/1 1981
	1/1 1981	1/1 1981	1/7 1976	1/1 1981	1/1 1981	1/7 1976	1/1 1981
Århus amtskommune	456 072	575 540	563 521	230 095	483 789	469 014	198 708
701 <u>Ebeltoft kommune</u>	<u>27 559</u>	<u>11 936</u>	<u>11 438</u>	<u>4 521</u>	<u>6 335</u>	<u>6 671</u>	<u>2 443</u>
01 Agri	2 056	519	525	190	-	-	-
02 Dråby	5 250	1 866	1 733	694	754	868	261
03 Ebeltoft	2 372	4 036	3 732	1 607	3 763	3 439	1 504
04 Egens	330	209	213	78	-	-	-
05 Fuglslev	1 798	216	197	76	-	-	-
06 Helgenæs	2 213	413	408	172	-	-	-
07 Hyllested	1 410	433	401	158	.	277	.
08 Knebel	760	596	535	217	346	513	125
09 Rolsø	916	512	525	190	367	502	138
10 Rosmus	2 845	941	921	355	578	524	215
11 Tirstrup	2 757	900	939	290	527	548	200
12 Tved	2 555	722	741	285	-	-	-
13 Vistoft	2 297	573	568	209	-	-	-
I alt byer	455				6 335	6 671	2 443
Balle by, del af (sogn 10) 1, 2)	31				578	524	215
Dråby by (sogn 02) 3)	10				306	315	107
Ebeltoft by (sogn 03)	185				3 763	3 439	1 504
Egsmark by (sogn 02) 3, 4)	123				448	553	154
Hyllested by (sogn 07) 3, 5)	277	.
Knebel by (sogn 08) 3)	28				346	513	125
Tirstrup by (sogn 11)	41				527	548	200
Vrinders by (sogn 09) 3, 6)	37				367	502	138
703 <u>Galten kommune</u>	<u>7 273</u>	<u>9 189</u>	<u>7 532</u>	<u>2 978</u>	<u>7 735</u>	<u>5 912</u>	<u>2 486</u>
01 Galten	866	3 710	3 116	1 201	3 540	2 933	1 143
02 Sjelle	1 125	394	418	136	235	244	83
03 Skivholme	1 479	879	918	296	450	451	149
04 Skovby	807	2 485	1 412	767	2 365	1 206	727
05 Skørring	955	353	346	127	229	216	84
06 Stjør	828	834	772	267	662	610	215
07 Størring	1 213	534	550	184	254	252	85
I alt byer	398				7 735	5 912	2 486
Galten by (sogn 01, 07)	174				3 553	2 947	1 148
Herskind by (sogn 03)	23				450	451	149
Sjelle by (sogn 02)	23				235	244	83
Skovby by (sogn 04)	99				2 365	1 206	727
Skørring by (sogn 05)	26				229	216	84
Stjør by (sogn 06)	37				662	610	215
Størring by (sogn 07)	16				241	238	80
705 <u>Gjern kommune</u>	<u>14 377</u>	<u>7 006</u>	<u>6 808</u>	<u>2 418</u>	<u>3 655</u>	<u>3 339</u>	<u>1 303</u>
01 Dallerup	2 082	1 293	1 280	464	639	583	238
02 Gjern	2 145	1 101	1 161	377	755	803	263
03 Skannerup	1 151	624	643	208	270	265	91
04 Skorup, del af 7)	963	250	246	82	-	-	-
05 Svostrup	3 198	1 026	1 015	348	329	315	116
06 Tvillum	2 757	1 635	1 522	580	990	869	371
07 Voel	2 081	1 077	941	359	672	504	224
I alt byer	242				3 655	3 339	1 303
Fårvang by (sogn 06)	56				990	869	371

Tabel 4. (fortsat) Amtskommuner, kommuner, sogne og byer pr. 1. januar 1981

4.13. (fortsat) Kommuner, sogne og byer i Århus amtskommune (ARH A)

	:	:	:	:	Heraf i byer				
					: Areal	: Folketal	: Antal	:	: Antal
					: i ha	:	: husstænde	: Folketal	: husstænde
					: 1/1 1981	: 1/1 1981	: 1/7 1976	: 1/1 1981	: 1/1 1981
Gjern by (sogn 02, 03)	69				1 025	1 068	354		
Grauballe by (sogn 05)	24				329	315	116		
Sorring by (sogn 01)	61				639	583	238		
Voel by (sogn 07)	32				672	504	224		
707 Grenå kommune	19 640	18 420	18 217	7 111	15 194	14 745	6 013		
01 Albøge	1 948	388	432	135	-	-	-		
02 Anholt	2 237	147	166	60	-	-	-		
03 Enslev	1 288	323	315	98	-	-	-		
04 Grenå	2 441	12 505	12 309	5 093	12 373	11 953	5 055		
05 Hammelev	1 188	352	343	115	-	-	-		
06 Hoed	995	237	257	92	59	58	21		
07 Homå	1 313	328	378	115	-	2	-		
08 Lyngby	3 307	1 804	1 779	623	1 279	1 207	452		
09 Vejlby	1 300	281	321	93	-	-	-		
10 Alsø	3 623	2 055	1 917	687	1 483	1 525	485		
I alt byer	794				15 194	14 745	6 013		
Balle by, del af (sogn 06) 1, 2)	7				59	58	21		
Grenå by (sogn 04, 10)	686				13 638	13 033	5 473		
Lyngby by (sogn 08)	28				391	359	129		
Trustrup by (sogn 08) 8)	57				888	850	323		
Alsrode by (sogn 10) 9)	217	.		
Alsø by (sogn 10)	16				218	228	67		
709 Hadsten kommune	13 905	10 454	9 802	3 525	8 000	7 287	2 686		
01 Hadbjerg	1 086	568	568	190	427	408	138		
02 Hadsten 10)	633	3 826	3 523	1 357	3 750	3 432	1 330		
03 Lerbjerg	530	135	158	55	-	-	-		
04 Lyngå	2 216	548	580	194	-	-	-		
05 Nørre Galten	1 620	425	454	139	218	232	74		
06 Over og Neder Hadsten 11)	836	1 961	1 684	615	1 811	1 426	569		
07 Rud	1 314	408	429	134	194	189	63		
08 Vissing	1 203	323	335	112	.	211	.		
09 Voldum	1 968	868	844	294	613	577	208		
10 Ødum	2 499	1 392	1 227	435	987	812	304		
I alt byer	446				8 000	7 287	2 686		
Galten by (sogn 05)	17				218	232	74		
Hadbjerg by (sogn 01)	55				425	404	137		
Hadsten by (sogn 01, 02, 06)	268				5 563	4 862	1 900		
Selling by (sogn 10)	35				708	524	214		
Vissing by (sogn 08) 12)	211	.		
Voldum by (sogn 07, 09)	51				807	766	271		
Ødum by (sogn 10)	20				279	288	90		
711 Hammel kommune	14 370	9 825	9 181	3 454	6 662	5 711	2 400		
01 Hammel	2 423	5 147	4 408	1 828	4 826	4 085	1 724		
02 Haurum	1 293	383	380	132	208	.	79		
03 Lading	2 186	949	999	335	261	254	92		
04 Røgen	1 087	334	340	119	-	-	-		
05 Sall	1 330	560	598	193	266	286	98		
06 Skjød	1 716	542	554	187	257	250	93		
07 Sporup	1 891	647	630	215	266	238	94		
08 Søby	1 341	544	541	175	220	228	76		
09 Voldby	1 103	719	731	270	358	370	144		

Tabel 4. (fortsat) Amtskommuner, kommuner, sogne og byer pr. 1. januar 1981

4.13. (fortsat) Kommuner, sogne og byer i Århus amtskommune (ÅRH A)

	:	:	:	:	Heraf i byer			
					:	:	:	
							:	
					Areal	Folketal	Antal	Folketal
i ha		husstande		husstande				
	1/1 1981	1/1 1981	1/7 1976	1/1 1981	1/1 1981	1/7 1976	1/1 1981	
I alt byer	358				6 662	5 711	2 400	
Farre by (sogn 07)	16				266	238	94	
Hammel by (sogn 01) 6)	228				4 826	4 085	1 724	
Haurum by (sogn 02)	15				208	.	79	
Lading by (sogn 03)	21				261	254	92	
Sall by (sogn 05)	17				266	286	98	
Skjød by (sogn 06)	17				257	250	93	
Svenstrup by (sogn 08)	18				220	228	76	
Voldby by (sogn 09)	26				358	370	144	
713 Hinnerup kommune	7 631	9 309	8 153	3 014	7 466	6 021	2 382	
01 Folby	2 841	1 326	1 345	436	723	716	216	
02 Grundfør	1 325	2 878	2 225	967	2 631	1 783	887	
03 Haldum	1 551	2 684	2 321	877	2 281	1 867	738	
04 Søften	1 147	2 074	1 920	622	1 831	1 655	541	
05 Vitten	767	347	342	112	-	-	-	
I alt byer	329				7 466	6 021	2 382	
Folby by (sogn 01)	46				712	707	212	
Grundfør by (sogn 02)	31				406	418	139	
Hinnerup by (sogn 01, 02, 03) ...	185				4 517	3 241	1 490	
Søften by (sogn 04)	67				1 831	1 655	541	
715 Hørning kommune	6 777	7 219	6 387	2 374	4 850	4 003	1 568	
01 Adslev	1 126	499	525	165	-	-	-	
02 Blegind	751	287	313	95	-	-	-	
03 Hørning	1 299	5 095	4 217	1 642	4 850	4 003	1 568	
04 Mesing	887	296	293	109	-	-	-	
05 Veng	2 714	1 042	1 039	363	-	-	-	
I alt byer	217				4 850	4 003	1 568	
Hørning by (sogn 03)	217				4 850	4 003	1 568	
717 Langå kommune	13 255	8 087	7 933	2 889	5 450	4 967	1 953	
01 Granslev	1 697	476	473	169	-	-	-	
02 Grensten	1 248	1 413	1 220	453	1 218	1 001	387	
03 Helstrup	794	312	301	101	246	230	79	
04 Houbjerg	2 349	679	752	258	343	377	137	
05 Langå	1 480	2 703	2 714	1 003	2 498	2 283	934	
06 Laurbjerg	1 342	967	914	361	802	738	301	
07 Torup	542	197	193	79	-	-	-	
08 Værum	1 060	452	446	149	343	333	115	
09 Ørum	1 849	554	585	192	-	5	-	
10 Øster Velling	894	334	335	124	-	-	-	
I alt byer	381				5 450	4 967	1 953	
Helstrup by (sogn 03)	22				246	230	79	
Houbjerg by (sogn 04)	21				231	266	95	
Langå by (sogn 05)	171				2 498	2 283	934	
Laurbjerg by (sogn 04, 06)	53				914	849	343	
Stevnstrup by (sogn 02)	71				1 218	1 001	387	
Værum by (sogn 08) 13)	43				343	338	115	
719 Mariager kommune	20 110	8 197	7 837	2 848	4 724	4 129	1 620	
01 Falslev	1 026	1 911	1 760	656	1 604	1 387	538	

Tabel 4. (fortsat) Amtskommuner, kommuner, sogne og byer pr. 1. januar 1981

4.13. (fortsat) Kommuner, sogne og byer i Århus amtskommune (ÅRH A)

	:	:	:	:	Heraf i byer				
					:	:	:	:	
								:	
					: Areal	: Folketal	: Antal	: Folketal	: Antal
: i ha	:	: husstande	:	: husstande					
:	: 1/1 1981	: 1/1 1981	: 1/7 1976	: 1/1 1981	: 1/1 1981	: 1/7 1976	: 1/1 1981		
02 Hem	1 835	367	396	132	-	-	-		
03 Kastbjerg	1 541	258	258	91	-	-	-		
04 Mariager	4 001	2 890	2 593	971	2 023	1 668	660		
05 Sem	1 324	174	188	60	-	-	-		
06 Svenstrup	1 987	371	374	127	-	-	-		
07 Udbyneder	5 548	1 484	1 469	547	822	790	311		
08 Vester Tørslev	643	125	150	40	-	-	-		
09 Vindblæs, del af 14)	2 205	617	649	224	275	284	111		
I alt byer	279				4 724	4 129	1 620		
Assens by (sogn 01, 04)	89				1 637	1 387	549		
Havndal by (sogn 07)	60				822	790	311		
Mariager by (sogn 04)	106				1 990	1 668	649		
Nørup by (sogn 09)	24				275	284	111		
721 Midtdjurs kommune	17 865	7 324	6 970	2 683	4 358	3 902	1 648		
01 Ebdrup	879	138	146	49	-	-	-		
02 Koed	2 228	527	568	180	58	58	23		
03 Kolind	948	1 411	1 273	556	1 330	1 163	526		
04 Marie Magdalene	3 737	2 853	2 622	1 044	2 384	2 112	870		
05 Nimtofte	2 142	832	838	310	581	569	228		
06 Nødager	4 086	814	820	288	5	-	1		
07 Skarresø	1 634	331	302	120	-	-	-		
08 Tøstrup	2 211	418	401	136	-	-	-		
I alt byer	216				4 358	3 902	1 648		
Kolind by (sogn 02, 03, 06)	57				1 393	1 221	550		
Nimtofte by (sogn 05)	39				581	569	228		
Pindstrup by (sogn 04)	43				806	777	300		
Ryomgård by (sogn 04)	77				1 578	1 335	570		
723 Nørhald kommune	20 101	9 131	9 020	3 108	5 691	5 617	1 917		
01 Albæk	1 623	432	423	141	274	260	85		
02 Dalbyneder	797	174	175	56	-	-	-		
03 Dalbyover	1 016	399	413	140	214	211	80		
04 Enslev	640	364	338	130	218	202	78		
05 Gjerlev	1 601	1 033	1 035	352	660	635	227		
06 Hald	2 196	706	750	256	378	389	141		
07 Harridslev	1 454	1 164	1 041	360	795	728	238		
08 Kærby	783	221	209	71	-	-	-		
09 Linde	1 041	1 053	1 082	313	850	820	245		
10 Mellerup	548	701	735	227	644	672	206		
11 Råby	2 017	611	635	231	190	412	60		
12 Støvring	1 230	350	390	121	222	240	81		
13 Sødring	1 556	362	393	140	189	190	71		
14 Tvede	1 187	362	361	121	281	270	95		
15 Øster Tørslev	2 412	1 199	1 040	449	776	588	310		
I alt byer	450				5 691	5 617	1 917		
Albæk by (sogn 01)	17				274	260	85		
Dalbyover by (sogn 03, 11)	29				282	293	104		
Enslev by (sogn 04)	27				218	202	78		
Gjerlev by (sogn 05)	48				660	635	227		
Hald by (sogn 06)	44				378	389	141		
Harridslev by (sogn 07)	37				765	716	230		
Linde by (sogn 09)	18				248	237	85		

Tabel 4. (fortsat) Amtskommuner, kommuner, sogne og byer pr. 1. januar 1981

4.13. (fortsat) Kommuner, sogne og byer i Aarhus amtskommune (ARH A)

	:	:	:	:	Heraf i byer						
					:	:	:	:			
								Areal	Folketal	Antal	Antal
								i ha	1/1 1981	1/7 1976	1/1 1981
Mejlby by (sogn 07, 09)	35				632	595	168				
Møllerup by (sogn 10)	64				644	672	206				
Råby by (sogn 11) 15)	219	.				
Støvring by (sogn 12)	21				222	240	81				
Tvede by (sogn 14)	24				281	270	95				
Udbyhøj Vasehuse by (sogn 11, 13)	22				311	301	107				
Øster Tørslev by (sogn 15)	64				776	588	310				
725 Nørre Djurs kommune	23 667	8 047	7 911	2 795	3 676	3 358	1 361				
01 Fjellerup	1 831	698	700	260	469	442	178				
02 Ginnerup	2 724	650	687	233	-	-	-				
03 Gjerrild	2 733	700	702	256	489	481	188				
04 Glesborg	4 832	1 193	1 109	421	548	441	204				
05 Hemmed	1 841	919	806	322	689	599	241				
06 Karlby	484	129	137	48	-	-	-				
07 Kastbjerg	1 361	303	308	88	2	-	1				
08 Rimsø	1 348	344	356	108	-	-	-				
09 Veggerslev	524	262	262	90	-	-	-				
10 Villersø	494	300	347	69	-	-	-				
11 Voldby	1 371	774	741	272	379	308	134				
12 Ørum (Djurs)	4 124	1 775	1 756	628	1 100	1 087	415				
I alt byer	331				3 676	3 358	1 361				
Bønnerup Strand by (sogn 05)	58				689	599	241				
Fjellerup by (sogn 01)	43				469	442	178				
Gjerrild by (sogn 03)	47				489	481	188				
Glesborg by (sogn 04, 07)	34				458	368	170				
Ramten by (sogn 12)	28				255	252	96				
Stenvad by (sogn 04, 12)	29				309	308	132				
Voldby by (sogn 11)	32				379	308	134				
Ørum by (sogn 12)	60				628	600	222				
727 Odder kommune	22 512	17 651	17 013	6 499	11 525	10 665	4 404				
01 Alrø	752	189	188	70	-	-	-				
02 Astrup, del af 16)	54	9	10	3	-	-	-				
03 Bjerager	1 455	681	668	220	-	-	-				
04 Falling	2 169	466	513	164	-	-	-				
05 Gosmer	1 630	497	536	163	-	-	-				
06 Gylling	2 409	1 044	1 035	362	557	529	204				
07 Halling	551	982	952	334	822	787	280				
08 Hundslund	2 968	1 278	1 308	461	435	445	171				
09 Hvilsted, del af 17)	63	20	24	7	-	-	-				
10 Nølev	751	214	221	77	-	-	-				
11 Odder	4 143	9 130	8 534	3 538	8 198	7 556	3 232				
12 Randlev	801	611	614	214	-	-	-				
13 Saksild	1 743	1 064	1 008	360	697	599	226				
14 Torrild	1 809	494	477	176	218	213	82				
15 Tunø	352	121	121	52	-	-	-				
16 Ørting	862	851	804	298	598	536	209				
I alt byer	603				11 525	10 665	4 404				
Gylling by (sogn 06)	39				557	529	204				
Hov by (sogn 07)	61				822	787	280				
Hundslund by (sogn 08)	33				435	445	171				
Odder by (sogn 11)	379				8 198	7 556	3 232				
Saksild by (sogn 13)	36				697	599	226				

Tabel 4. (fortsat) Amtskommuner, kommuner, sogne og byer pr. 1. januar 1981

4.13. (fortsat) Kommuner, sogne og byer i Århus amtskommune (ÅRH A)

	:	:	:	:	: Heraf i byer			
					: Areal	: Folketal	: Antal	: Antal
					: i ha	:husstande	: Folketal	:husstande
					: 1/1 1981	: 1/1 1981	: 1/7 1976	: 1/1 1981
Torrild by (sogn 14)	17				218	213	82	
Ørting by (sogn 16)	38				598	536	209	
729 Purhus kommune	16 873	8 903	8 045	2 920	5 772	4 747	1 845	
01 Asferg	2 231	1 026	968	328	608	528	198	
02 Fårup	1 082	1 197	1 034	390	1 021	841	330	
03 Gassum	2 956	1 048	1 043	362	437	432	151	
04 Kousted	977	248	256	86	-	-	-	
05 Læsten	759	261	235	82	-	-	-	
06 Nørbæk	1 297	274	309	105	-	-	-	
07 Spentrup	1 843	2 570	2 035	794	2 256	1 616	680	
08 Sønderbæk	1 350	339	364	119	228	244	80	
09 Øster Bjerregrav	1 683	1 230	1 090	398	866	729	277	
10 Alum	2 695	710	711	256	356	357	129	
I alt byer	320				5 772	4 747	1 845	
Asferg by (sogn 01)	41				608	528	198	
Fårup by (sogn 02)	72				1 021	841	330	
Gassum by (sogn 03) 6)	27				437	432	151	
Spentrup by (sogn 07) 6)	77				2 256	1 616	680	
Sønderbæk by (sogn 08)	26				228	244	80	
Øster Bjerregrav by (sogn 09) ...	46				866	729	277	
Alum by (sogn 10)	31				356	357	129	
731 Randers kommune	15 364	62 232	63 967	26 931	59 100	60 671	25 862	
01 Borup	2 091	2 667	2 438	834	2 133	1 859	656	
02 Dronningborg	522	3 500	3 704	1 349	3 500	3 704	1 349	
03 Gimming	983	389	396	136	237	215	79	
04 Haslund	1 802	1 296	1 304	416	700	641	215	
05 Hornbæk	825	2 130	1 977	722	2 018	1 861	681	
06 Kristrup	1 915	6 921	6 558	2 563	6 434	6 060	2 380	
07 Lem	708	265	268	95	-	-	-	
08 Råsted	1 079	494	509	174	252	246	95	
09 Skt. Andreas	1 723	6 460	6 625	2 467	6 450	6 598	2 463	
10 Skt. Clemens	13 925	14 647	6 122	13 925	14 647	6 122	
11 Skt. Mortens	7 558	8 404	4 132	7 533	8 404	4 132	
12 Skt. Peders	8 586	9 458	4 808	8 586	9 458	4 808	
13 Tånum	1 109	395	387	140	210	201	81	
14 Vorup	781	7 161	6 777	2 815	7 122	6 777	2 801	
15 Ølst	1 826	485	515	158	-	-	-	
I alt byer	2 119				59 100	60 671	25 862	
Gimming by (sogn 03)	22				233	215	78	
Haslund by (sogn 04) 6)	43				700	641	215	
Over Hornbæk by (sogn 05)	50				1 001	847	322	
Randers by (sogn 01, 02, 03, 05, 06, 09, 10, 11, 12, 14) 6)	1 961				56 704	58 521	25 071	
Råsted by (sogn 08)	23				252	246	95	
Tånum by (sogn 13)	20				210	201	81	
733 Rosenholm kommune	14 094	9 016	8 827	3 078	5 537	5 275	1 902	
01 Halling	721	275	260	83	-	-	-	
02 Hornslet	3 184	4 218	3 906	1 407	3 540	3 230	1 183	
03 Hvilsager	2 949	715	740	254	-	-	-	
04 Krogsbæk	1 470	414	426	141	11	12	4	
05 Lime	1 030	543	541	200	364	353	134	

Tabel 4. (fortsat) Amtskommuner, kommuner, sogne og byer pr. 1. januar 1981

4.13. (fortsat) Kommuner, sogne og byer i Århus amtskommune (ÅRH A)

	:	:	:	:	Heraf i byer										
					:	:	:	:	:	:					
											Areal	Folketal	Antal	Folketal	Antal
											i ha	1/1 1981	1/7 1976	1/1 1981	1/7 1976
06 Mygind	343	115	120	45	-	-	-								
07 Mørke	2 084	1 762	1 838	627	1 093	1 142	416								
08 Skader	777	227	237	81	-	-	-								
09 Skørring	569	308	321	100	220	231	67								
10 Søby	967	439	438	140	309	307	98								
I alt byer	322				5 537	5 275	1 902								
Hornslet by (sogn 02)	163				3 296	2 971	1 102								
Lime by (sogn 05)	24				364	353	134								
Mørke by (sogn 07)	76				1 093	1 142	416								
Rodskov by (sogn 02)	16				244	259	81								
Skørring by (sogn 04, 09)	25				231	243	71								
Søby by (sogn 10)	18				309	307	98								
735 Rougsø kommune	22 371	7 981	7 713	2 874	4 728	4 328	1 717								
01 Estruplund	1 553	246	280	99	-	-	-								
02 Fausing, del af 18)	82	100	95	37	98	93	36								
03 Gjesing	3 769	797	768	264	456	423	146								
04 Holbæk	1 902	504	490	194	265	246	101								
05 Nørager	3 275	699	733	243	256	242	90								
06 Udby	1 197	290	286	109	-	-	-								
07 Vejlbjby	1 486	1 842	1 637	661	1 639	1 439	598								
08 Vivild	2 676	1 171	1 130	423	752	686	282								
09 Voer	1 091	269	280	104	-	-	-								
10 Ørsted	5 340	2 063	2 014	740	1 262	1 199	464								
I alt byer	350				4 728	4 328	1 717								
Allingåbro by (sogn 02, 07)	141				1 737	1 532	634								
Gjesing by (sogn 03)	33				456	423	146								
Holbæk by (sogn 04)	23				265	246	101								
Nørager by (sogn 05)	20				256	242	90								
Vivild by (sogn 08)	48				752	686	282								
Ørsted by (sogn 10)	85				1 262	1 199	464								
737 Ry kommune	15 244	8 849	8 270	3 090	5 813	5 204	2 077								
01 Alling	734	225	220	80	-	-	-								
02 Dover 19)	4 001	948	4 231	323	22	3 282	5								
03 Gammel Rye	5 529	1 371	1 285	454	763	674	258								
04 Låsby	2 079	1 923	1 805	631	1 402	1 248	454								
05 Ry 19)	777	3 667	,	1 373	3 626	.	1 360								
06 Tulstrup	2 124	715	729	229	-	-	-								
I alt byer	345				5 813	5 204	2 077								
Gammel Rye by (sogn 03)	54				763	674	258								
Låsby by (sogn 04)	75				1 402	1 248	454								
Ry by (sogn 02, 05)	216				3 648	3 282	1 365								
739 Rønde kommune	10 116	5 844	5 594	1 965	4 145	3 927	1 417								
01 Bregnet 20)	3 037	3 304	3 206	1 100	2 754	2 500	929								
02 Feldeballe	3 497	826	803	295	314	492	119								
03 Thorsager	3 582	1 714	1 585	570	1 077	935	369								
I alt byer	272				4 145	3 927	1 417								
Feldeballe by (sogn 02)	20				314	288	119								
Følle by (sogn 01)	34				254	233	91								
Rønde by (sogn 01, 03)	102				1 745	1 652	608								

Tabel 4. (fortsat) Amtskommuner, kommuner, sogne og byer pr. 1. januar 1981

4.13. (fortsat) Kommuner, sogne og byer i Århus amtskommune (ÅRH A)

	:	:	:	:	Heraf i byer						
					:	:	:	:			
								:	:	:	
										:	
: Areal	: Folketal	: Antal	: Folketal	: husstænde	: husstænde						
: i ha	:	:husstænde	:	:	:						
: 1/1 1981	: 1/1 1981	: 1/7 1976	: 1/1 1981	: 1/1 1981	: 1/7 1976	: 1/1 1981					
Thorsager by (sogn 03)	71				1 072	931	368				
Tåstrup by (sogn 02) 21)	204	.				
Ugelbølle by (sogn 01)	45				760	619	231				
741 Samsø kommune	11 426	4 859	4 991	1 965	2 060	2 079	838				
01 Besser	1 895	659	720	267	-	-	-				
02 Kolby	1 636	719	722	289	210	205	84				
03 Nordby	2 447	609	618	269	300	328	142				
04 Onsbjerg	2 160	774	850	301	259	279	99				
05 Tranebjerg	3 288	2 098	2 081	839	1 291	1 267	513				
I alt byer	173				2 060	2 079	838				
Ballen by (sogn 05)	20				239	244	106				
Brundby by (sogn 05)	27				227	240	102				
Kolby by (sogn 02)	25				210	205	84				
Nordby by (sogn 03)	25				300	328	142				
Onsbjerg by (sogn 04)	21				254	274	98				
Tranebjerg by (sogn 04, 05)	55				830	788	306				
743 Silkeborg kommune	25 527	46 875	45 855	18 320	42 580	41 390	16 892				
01 Alderslyst	2 793	12 642	12 859	5 073	12 621	12 824	5 065				
02 Balle	2 314	6 299	4 923	1 891	5 900	4 535	1 763				
03 Funder	2 842	1 923	2 003	626	1 421	1 481	458				
04 Gødvad	1 734	3 460	2 513	1 200	3 191	2 218	1 105				
05 Kragelund	3 621	1 086	1 124	353	481	470	163				
06 Lemming	1 861	711	704	256	274	269	112				
07 Linå	5 183	5 999	5 781	1 984	5 137	4 911	1 688				
08 Mariehøj	5 739	6 403	2 743	5 718	6 358	2 737				
09 Sejling	961	440	464	153	214	236	78				
10 Serup	1 737	701	725	243	201	217	84				
11 Silkeborg	5 103	5 599	2 871	5 040	5 550	2 856				
12 Sinding	919	380	392	137	19	18	8				
13 Them, del af 22)	1 562	2 392	2 365	790	2 363	2 303	775				
I alt byer	2 492				42 580	41 390	16 892				
Funder Kirkeby by (sogn 03)	26				385	380	135				
Kragelund by (sogn 05)	46				481	470	163				
Laven by (sogn 07)	43				359	346	140				
Lemming by (sogn 06)	33				274	269	112				
Linå by (sogn 07)	38				412	413	132				
Resenbro by (sogn 07)	85				1 441	1 501	433				
Sejling by (sogn 09)	16				214	236	78				
Serup by (sogn 10)	19				201	217	84				
Silkeborg by (sogn 01, 02, 03, 04, 08, 11)	1 734				33 304	32 386	13 779				
Skægkær by (sogn 02, 12)	18				221	218	78				
Svejbæk by (sogn 07) 23)	254				2 925	2 651	983				
Virklund by (sogn 13)	180				2 363	2 303	775				
745 Skanderborg kommune	14 315	19 255	17 666	6 984	16 010	14 454	5 871				
01 Fruering	2 706	1 652	1 615	569	913	885	291				
02 Hylke	2 706	810	825	273	384	355	127				
03 Ovsted	2 004	1 017	967	359	395	341	143				
04 Skanderborg Slotssogn	837	5 546	5 996	2 395	5 392	5 860	2 346				
05 Skanderup	3 248	8 133	6 294	2 681	7 587	5 745	2 499				
06 Stilling	626	1 460	1 374	504	1 339	1 268	465				

Tabel 4. (fortsat) Amtskommuner, kommuner, sogne og byer pr. 1. januar 1981

4.13. (fortsat) Kommuner, sogne og byer i Århus amtskommune (ÅRH A)

	Heraf i byer						
	Areal i ha	Folketal			Antal		
		: husstande			: husstande		
		1/1 1981	1/1 1981	1/7 1976	1/1 1981	1/1 1981	1/7 1976
07 Tåning	1 511	343	331	114	-	-	-
08 Vitved, del af 24)	677	294	264	89	-	-	-
I alt byer	843				16 010	14 454	5 871
Fruering by (sogn 01)	17				250	243	82
Hylke by (sogn 02)	24				384	355	127
Skanderborg by (sogn 04, 05)	581				11 094	10 350	4 270
Stilling by (sogn 05, 06)	156				3 224	2 523	1 040
Tebstrup by (sogn 03)	26				395	341	143
Virring by (sogn 01)	39				663	642	209
747 Sønderhald kommune	13 781	8 301	7 844	2 794	5 505	4 804	1 834
01 Auning	1 874	2 534	2 321	894	2 275	1 978	804
02 Essenbæk	2 047	2 528	2 165	796	2 185	1 779	677
03 Fausning, del af 18)	2 637	569	589	203	18	17	5
04 Hørning	2 377	556	572	184	245	244	80
05 Vester Alling 25)	745	182	212	55	-	-	-
06 Virring	2 197	1 114	1 121	378	459	450	149
07 Øster Alling 25)	1 185	576	603	201	323	336	119
08 Årslev	719	242	261	83	-	-	-
I alt byer	308				5 505	4 804	1 834
Assentoft by (sogn 02)	93				2 185	1 779	677
Auning by (sogn 01, 03)	126				2 293	1 995	809
Hørning by (sogn 04)	17				245	244	80
Uggelhuse by (sogn 06)	43				459	450	149
Øster Alling by (sogn 07) 6) ...	29				323	336	119
749 Them kommune	21 036	6 065	5 501	2 055	3 355	2 672	1 111
01 Bryrup	2 248	1 606	1 450	554	1 213	1 017	412
02 Them, del af 22)	10 830	3 519	3 090	1 174	2 142	1 655	699
03 Vinding	1 803	329	359	117	-	-	-
04 Vrads	6 155	611	602	210	-	-	-
I alt byer	213				3 355	2 672	1 111
Bryrup by (sogn 01)	90				1 213	1 017	412
Gjessø by (sogn 02)	18				310	244	95
Salten by (sogn 02)	27				450	393	145
Them by (sogn 02)	78				1 382	1 018	459
751 Århus kommune	46 883	245 565	245 046	106 902	233 863	233 136	103 158
01 Astrup, del af 16)	1 266	1 142	1 081	395	772	688	273
02 Beder	1 020	3 222	3 139	1 042	2 926	2 882	952
03 Borum	1 053	483	507	166	298	326	100
04 Brabrand 26)	1 325	10 971	19 568	4 271	10 749	19 360	4 197
05 Christians	2 306	13 301	14 499	6 310	13 301	14 499	6 310
06 Egå	1 425	7 888	7 459	2 636	7 439	6 999	2 468
07 Elev	480	645	622	185	526	494	152
08 Ellevang	623	5 992	5 851	2 115	5 965	5 838	2 105
09 Elsted	798	6 791	5 670	2 148	6 733	5 614	2 130
10 Framlev	1 834	2 553	2 430	780	1 907	1 776	561
11 Fredens	205	6 853	7 435	2 942	6 853	7 435	2 942
12 Fårup	767	694	727	234	352	361	126
13 Gellerup 26)	350	9 546	.	4 007	9 542	.	4 006
14 Harlev	1 141	908	924	291	579	589	186

Tabel 4. (fortsat) Amtskommuner, kommuner, sogne og byer pr. 1. januar 1981

4.13. (fortsat) Kommuner, sogne og byer i Århus amtskommune (ÅRH A)

	:	:	:	:	Heraf i byer						
					:	:	:	:			
								:	:	:	
										:	
: Areal	: Folketal	: Antal	: husstande	: Folketal	: husstande						
: i ha	:	:	:	:	:						
: 1/1 1981	: 1/1 1981	: 1/7 1976	: 1/1 1981	: 1/1 1981	: 1/7 1976	: 1/1 1981					
15	Hasle	365	6 248	6 288	2 392	6 227	6 265	2 387			
16	Helligånds	6 956	5 633	3 226	6 956	5 633	3 226			
17	Hjortshøj	1 128	1 671	1 536	522	1 288	1 165	399			
18	Holme	452	8 124	8 412	3 230	8 085	8 364	3 216			
19	Hvilsted, del af 17)	924	440	450	142	-	-	-			
20	Kasted	509	155	162	56	-	-	-			
21	Kolt	2 108	5 395	3 400	1 687	4 566	2 593	1 409			
22	Langenæs	6 476	7 156	4 227	6 476	7 156	4 227			
23	Lisbjerg	1 205	643	646	199	295	292	96			
24	Lyngby	671	173	201	56	-	-	-			
25	Malling	2 725	3 421	2 930	1 139	2 451	2 023	833			
26	Mejlby	1 183	534	574	175	338	373	111			
27	Møllevang	9 560	10 500	5 153	9 560	10 500	5 153			
28	Mårslet	2 411	2 959	2 591	919	2 245	1 857	694			
29	Ormslev	1 179	606	589	199	262	201	81			
30	Ravnsbjerg 27)	386	7 632	.	3 010	7 614	.	3 004			
31	Risskov	370	6 815	6 689	2 169	6 815	6 689	2 169			
32	Sabro	928	1 387	1 247	408	1 209	1 035	351			
33	Skt. Johannes	9 845	10 664	5 797	9 845	10 664	5 797			
34	Skt. Lukas	8 828	9 579	5 469	8 828	9 579	5 469			
35	Skt. Markus	7 451	8 181	4 114	7 451	8 181	4 114			
36	Skt. Pauls	8 464	9 106	4 959	8 462	9 103	4 958			
37	Skejby	471	386	391	92	322	323	80			
38	Skødstrup	2 343	5 108	4 902	1 580	4 717	4 431	1 451			
39	Skåde	533	7 054	6 798	2 772	6 970	6 718	2 751			
40	Spørring	929	802	832	255	617	613	194			
41	Sønder Årslev	649	924	773	269	854	710	248			
42	Tilst	1 261	4 948	4 995	1 658	4 668	4 673	1 561			
43	Tiset	1 793	1 356	1 402	430	601	587	172			
44	Todbjerg	2 471	1 157	1 098	383	522	441	169			
45	Tranbjerg	1 081	6 728	5 242	2 190	6 579	5 049	2 142			
46	Trige	1 598	2 171	1 700	792	1 706	1 169	647			
47	Tulstrup	649	180	184	61	-	-	-			
48	Vejlby	357	6 663	6 609	3 209	6 638	6 573	3 200			
49	Viby 27)	494	7 391	15 843	3 561	7 367	15 775	3 550			
50	Vitved, del af 24)	238	872	897	263	795	817	242			
51	Vor Frue	7 090	7 605	4 043	6 831	7 605	4 043			
52	Ølsted	434	202	211	68	-	-	-			
53	Åby	445	10 271	10 763	4 354	10 271	10 763	4 354			
54	Århus Domsogn	7 490	8 355	4 152	7 490	8 355	4 152			
	I alt byer	8 433				233 863	233 136	103 158			
	Beder by (sogn 02)	117				2 926	2 882	952			
	Borum by (sogn 03)	29				298	326	100			
	Egå by (sogn 06)	40				603	634	187			
	Elev by (sogn 07)	24				525	493	151			
	Harlev by (sogn 10, 14) 28)	119				2 486	2 365	747			
	Hasselager by (sogn 21)	97				1 126	1 062	363			
	Hjortshøj by (sogn 17)	67				1 288	1 165	399			
	Hårup by (sogn 44)	30				522	441	169			
	Kolt by (sogn 21, 29)	66				1 611	.	522			
	Lisbjerg by (sogn 23) 6)	17				295	292	96			
	Lystrup by (sogn 07, 09) 6, 29)	331				6 734	5 615	2 131			

Tabel 4. (fortsat) **Amtskommuner, kommuner, sogne og byer pr. 1. januar 1981**

4.13. (fortsat) Kommuner, sogne og byer i Århus amtskommune (ÅRH A)

	:	:	:	: Heraf i byer				
				:	:	:		:
						:		
				: Areal	: Folketal	: Antal	: Folketal	
: i ha	:	:husstande	:		:husstande			
:	: 1/1 1981	: 1/1 1981	: 1/7 1976	: 1/1 1981	: 1/1 1981	: 1/7 1976	: 1/1 1981	
Løgten by (sogn 38) 30)	206			3 818	3 649	1 180		
Malling by (sogn 25)	101			2 451	2 023	833		
Mejlby by (sogn 26)	22			338	373	111		
Mundelstrup by (sogn 12)	20			257	260	94		
Mårslet by (sogn 28)	97			2 018	1 625	627		
Ormslev by (sogn 29)	24			214	201	68		
Sabro by (sogn 32)	90			1 209	1 035	351		
Skejby by (sogn 37)	20			321	321	79		
Solbjerg by (sogn 01, 43, 50) ...	122			2 168	2 092	687		
Spørring by (sogn 40)	35			617	613	194		
Stavtrup by (sogn 21)	92			1 877	1 531	537		
Storhøj by (sogn 28)	8			223	232	66		
Studstrup by (sogn 38)	35			899	782	271		
Tilst by (sogn 04, 12, 15, 42) ..	425			9 066	7 687	3 003		
Tranbjerg by (sogn 45) 6)	268			6 409	4 852	2 078		
Trige by (sogn 46)	90			1 706	1 169	647		
Århus by (sogn 04, 05, 06, 08, 11, 13, 15, 16, 18, 22, 27, 28, 30, 31, 33, 34, 35, 36, 37, 39, 41, 45, 48, 49, 51, 53, 54) 6)	5 841			181 858	189 416	86 515		

Anmærkninger til tabel 4 er anført efter det gule skilleblad.

Noter

- | | |
|---|--|
| 1) Balle by med i alt 637 personer og 38 ha ligger i Ebeltoft og Grenå kommuner. | 12) Vissing by, 1/1 1981 under 200 personer og henregnes derfor ikke til byer. |
| 2) Balle by, 1/7 1976 benævnt Balle og Hoed byer. | 13) Værum by har for 1976 5 personer anført under Ørum sogn. |
| 3) Unøjagtig afgrænsning 1/7 1976 på grund af ufuldstændige adresseoplysninger. | 14) Vindblæs sogn med i alt 1072 personer og 2653 ha ligger i Mariager kommune og i Hadsund kommune, NDJ A. |
| 4) Egsmark by, 1/7 1976 benævnt Egsmark og Egsmark Strand byer. | 15) Råby by, 1/1 1981 under 200 personer og henregnes derfor ikke til byer. |
| 5) Hyllested by, 1/1 1981 under 200 personer og henregnes derfor ikke til byer. | 16) Astrup sogn med i alt 1151 personer og 1320 ha ligger i Odder og Århus kommuner. |
| 6) Folketalene pr. 1/1 1981 er revideret i forhold til tallene i StE. 1982:A 38, jf. ANM 3.7. | 17) Hvilsted sogn med i alt 460 personer og 987 ha ligger i Odder og Århus kommuner. |
| 7) Skorup sogn med i alt 322 personer og 1209 ha ligger i Gjern kommune og i Hvorslev kommune, VIB A. | 18) Fausing sogn med i alt 669 personer og 2719 ha ligger i Rougsø og Sønderhald kommuner. |
| 8) Trustrup by har for 1976 2 personer anført under Homå sogn. | 19) Af Dover sogn udskilles 1/5 1978 Ry sogn (3537 personer 1/1 1979) - inkl. del af Ry by. |
| 9) Alsrode by, 1/1 1981 under 200 personer og henregnes derfor ikke til byer. | 20) Delsognet Mørke i Rønde kommune (med 736 personer 1976) overføres kirkeligt til Bregnet sogn 1/10 1980, hvorfor det her er inkluderet i Bregnet også for 1976. |
| 10) Hadsten sogn var tidligere en del af Nørre Galten sogn. | 21) Tåstrup by, 1/1 1981 under 200 personer og henregnes derfor ikke til byer. |
| 11) Over og Neder Hadsten sogn var tidligere benævnt Hadsten sogn. | |

Tabel 4. (fortsat) **Amtskommuner, kommuner, sogne og byer pr. 1. januar 1981**

4.13. (fortsat) Kommuner, sogne og byer i Aarhus amtskommune (ARH A)

22) Them sogn med i alt 5911 personer og 12392 ha ligger i Silkeborg og Them kommuner.	26) Af Brabrand sogn udskilles 1/8 1977 Gellereup sogn (9887 personer 1/1 1979).
23) Svejnbæk by, 1/7 1976 benævnt Svejnbæk og Sejs byer.	27) Af Viby sogn udskilles 31/10 1976 Ravnsbjerg sogn (7864 personer 1/1 1977).
24) Vitved sogn med i alt 1166 personer og 915 ha ligger i Skanderborg og Århus kommuner.	28) Harlev by, 1/7 1976 benævnt Harlev og Framlev byer.
25) Folketallene pr. 1/1 1981 er revideret i forhold til tallene i StE. 1981:A 26, jf. ANM 3.7.	29) Lystrup by, 1/7 1976 benævnt Lystrup og Elsted byer.
	30) Løgten by, 1/7 1976 benævnt Løgten og Skødstrup byer.

≠ : Arealoverførsler 2/7 1976-1/1 1984 og enkelte revisioner701 Ebeltoft kommune

27/8 1980: 1 ha fra Dråby s. til Ebeltoft s.

709 Hadsten kommune

31/3 1981: 1 ha fra Over og Neder Hadsten s. til Hadsten s.

713 Hinnerup kommune

13/7 1978: 1 ha fra Haldum s. til Grundfør s.

715 Hørning kommune

1/1 1984: 4 ha til Hørning s. fra Stilling s., Skanderborg k. (745) og 11 ha fra Hørning s. til Stilling s., Skanderborg k. (745).

719 Mariager kommune

1/1 1980: 4 ha fra Udbyneder s. til Dalbyneder s., Nørhald k. (723).

723 Nørhald kommune

1/1 1980: 4 ha til Dalbyneder s. fra Udbyneder s., Mariager k. (719).

725 Nørre Djurs kommune

25/8 1981: 1 ha fra Glesborg s. til Fjellerup s.

729 Purhus kommune

8/2 1979: 1 ha fra Fårup s. til Asferg s.

731 Randers kommune

11/1 1977: 1 ha fra Råsted s. til Borup s.

1/10 1982: 1 ha fra Haslund s. til Vorup s.

733 Rosenholm kommune1/4 1970: 10 ha fra Mørke s. til Mørke s., Rønde k. (739).
(Revision p.gr.af endelig grænse mellem de to delsgogne).737 Ry kommune

1/5 1978: 777 ha fra Dover s. til nyt sogn, Ry s.

739 Rønde kommune

1/4 1970: 10 ha til Mørke s. fra Mørke s., Rosenholm k. (733).

(Revision p.gr.af endelig grænse mellem de to delsgogne).

1/10 1980: 700 ha fra Mørke s. til Bregnet s.

743 Silkeborg kommune

1/1 1978: 1 ha til Them s. fra Them s., Them k. (749).

1/3 1982: 1 alt 2 ha fra Alderslyst s. til Balle s. I alt 11 ha fra Balle s. til Alderslyst s.

745 Skanderborg kommune

1/5 1980: 162 ha fra Hylke s. til Fruering s.

12/11 1981: 2 ha fra Skanderup s. til Skanderborg Slots-sogn.

1/1 1984: 4 ha fra Stilling s. til Hørning s., Hørning k. (715) og 11 ha til Stilling s. fra Hørning s., Hørning k. (715).

1/1 " : 350 ha (inkl. del af Stilling sø) (ca. 1900 personer) fra Skanderup s. til Stilling s.

749 Them kommune

1/1 1978: 1 ha fra Them s. til Them s., Silkeborg k. (743).

1/1 1980: 3 ha fra Vinding s. til Sønder Vissing s., Brødstrup k. (601), VEJ A.

751 Århus kommune

31/10 1976: 386 ha fra Viby s. til nyt sogn, Ravnsbjerg s.

1/8 1977: 350 ha fra Brabrand s. til nyt sogn, Gellerup s.
23/10 1979: Et areal fra Skt. Markus s. til vor Frue s.

20/10 1981: 2 ha fra Tilst s. til "Århus" og 4 ha fra "Århus" til Skejby s.

5/8 1983: 7 ha fra Christians s. til Vejlbys s.



VIBORG AMT

Kommuner og sogne

729 PURHUS Kommunens navn
 Grønholt Sognens navn

1 : 500 000

Grundkort: Geodætisk Institut. Copyright. 1981/82.



VIBORG AMT

Bymæssige områder

- ODENSE 10 000 indb. og derover
- Lyng 2 000 – 9 999 indbyggere
- Bække Under 2 000 indbyggere

Tabel 4. (fortsat) Amtskommuner, kommuner, sogne og byer pr. 1. januar 1981

4.14. Kommuner, sogne og byer i Viborg amtskommune (VIB A)

	Heraf i byer						
	: Areal : i ha : 1/1 1981	: Folketal : 1/1 1981	: Folketal : 1/7 1976	: Antal : husstande : 1/1 1981	: Antal : husstande		
					: Folketal		
					: 1/1 1981		
Viborg amtskommune	412 245	231 758	227 859	85 956	156 537	147 696	60 349
761 Bjerringbro kommune ≠	20 658	13 064	12 293	4 663	8 795	7 662	3 212
01 Bjerring	1 174	1 818	1 188	607	1 527	882	503
02 Bjerringbro	744	4 483	4 596	1 741	4 430	4 508	1 723
03 Elsborg	795	604	549	197	293	232	94
04 Gullev	1 139	305	336	108	5	-	1
05 Hjermand	1 235	428	342	146	71	2	21
06 Hjørthede	1 574	379	393	126	204	.	68
07 Høbjerg	2 070	726	718	259	267	247	88
08 Lee	1 612	380	383	122	-	-	-
09 Mammen	1 614	587	588	208	263	251	103
10 Sahl	2 397	539	509	186	271	260	103
11 Skjern	2 483	592	587	201	216	200	67
12 Vindum 1)	3 821	2 223	2 104	762	1 248	1 080	441
I alt byer	546				8 795	7 662	3 212
Bjerringbro by (sogn 01, 02, 04, 05)	349				6 033	5 392	2 248
Hjørthede by (sogn 06)	23				204	.	68
Løvskal by (sogn 11)	20				216	200	67
Mammen by (sogn 09)	21				263	251	103
Rødkærbro by (sogn 03, 12)	83				1 541	1 312	535
Sahl by (sogn 10)	23				271	260	103
Tange by (sogn 07)	27				267	247	88
763 Fjends kommune ≠	23 620	8 099	7 631	2 782	4 547	3 881	1 593
01 Daugbjerg	3 355	534	577	194	17	18	3
02 Feldingbjerg	1 864	1 737	1 581	669	1 454	1 307	586
03 Fly	2 619	699	712	232	256	244	91
04 Gammelstrup	1 133	183	222	56	-	-	-
05 Kobberup, del af 2)	1 769	350	347	118	-	-	-
06 Mønsted	2 937	943	799	306	691	569	221
07 Nørre Borris	1 647	854	734	279	645	489	208
08 Resen	2 514	252	263	85	3	3	1
09 Smøllerup	1 897	774	759	249	376	343	113
10 Vridsted	1 383	687	570	229	528	404	177
11 Vroue	2 502	1 086	1 067	365	577	504	193
I alt byer	318				4 547	3 881	1 593
Fly by (sogn 03)	33				256	244	91
Kjeldbjerg by (sogn 11)	23				259	207	96
Mønsted by (sogn 06) 3)	46				691	582	221
Sjørup by (sogn 01, 08, 11)	18				338	314	101
Sparkær by (sogn 07)	40				645	489	208
Stoholm by (sogn 02, 09)	120				1 830	1 641	699
Vridsted by (sogn 10)	38				528	404	177
765 Hanstholm kommune ≠	21 609	5 725	5 495	1 923	4 342	4 084	1 432
01 Hansted	1 716	2 502	2 331	748	2 479	2 330	748
02 Hjørdemål	5 462	211	215	72	-	-	-
03 Lild	4 409	345	355	132	-	-	-
04 Røhr	2 471	847	851	299	636	613	219
05 Tømmerby	3 840	1 005	970	373	599	551	232
06 Vester Vandet, del af 4)	2 055	668	623	248	628	590	233
07 Vigsø	1 656	147	150	51	-	-	-

Tabel 4. (fortsat) **Amtskommuner, kommuner, sogne og byer pr. 1. januar 1981**

4.14. (fortsat) Kommuner, sogne og byer i Viborg amtskommune (VIB A)

	:	:	:	:	Heraf i byer						
					:	:	:	:			
								:	:	:	
										:	
: Areal	: Folketal	: Antal	: Folketal	: Antal	: husstande	: husstande					
: i ha	:	:husstande	:	:	:	:					
:	: 1/1 1981	: 1/1 1981	: 1/7 1976	: 1/1 1981	: 1/1 1981	: 1/7 1976	: 1/1 1981				
I alt byer	501				4 342	4 084	1 432				
Frøstrup by (sogn 05)	39				599	551	232				
Hanstholm by (sogn 01, 04)	287				2 490	2 339	751				
Klitmøller by (sogn 06)	137				628	590	233				
Ræhr by (sogn 04)	38				625	604	216				
767 Hvorslev kommune	12 797	6 602	6 422	2 345	3 738	3 440	1 363				
01 Aidt 5)	1 159	632	483	216	437	284	152				
02 Gerning	1 932	432	453	148	-	-	-				
03 Hvorslev 6)	1 254	473	1 634	162	232	1 288	85				
04 Skorup, del af 7)	246	72	69	19	-	-	-				
05 Sønder Vinge	1 226	400	442	144	-	-	-				
06 Thorsø 5)	765	1 340	1 344	479	1 204	1 213	433				
07 Ulstrupbro 6)	650	1 709	.	635	1 601	.	598				
08 Vejerslev	1 589	461	472	156	-	-	-				
09 Vellev 6)	2 263	648	1 057	226	264	655	95				
10 Vester Velling	1 713	435	468	160	-	-	-				
I alt byer	244				3 738	3 440	1 363				
Aidt by (sogn 01)	15				263	256	100				
Hvorslev by (sogn 03)	26				232	225	85				
Thorsø by (sogn 01, 06)	96				1 378	1 241	485				
Ulstrup by (sogn 07)	81				1 601	1 459	598				
Vellev by (sogn 09)	26				264	259	95				
769 Karup kommune	16 261	6 980	6 880	2 418	5 407	5 017	1 918				
01 Dollerup, del af 8)	124	264	305	98	248	262	91				
02 Finderup, del af 9)	172	17	16	5	-	-	-				
03 Frederiks	6 948	2 683	2 585	912	1 843	1 576	632				
04 Karup	8 605	3 760	3 747	1 313	3 146	3 037	1 135				
05 Lysgård, del af 10)	412	256	227	90	170	142	60				
I alt byer	363				5 407	5 017	1 918				
Frederiks by (sogn 03)	87				1 533	1 272	523				
Grønhøj by (sogn 03)	32				243	235	83				
Karup by (sogn 04)	145				2 133	1 943	782				
Kølvrå by (sogn 04)	68				1 013	1 094	353				
Skelhøje by (sogn 01, 03, 05) ...	31				485	473	177				
771 Kjellerup kommune	25 548	13 542	13 446	4 950	7 613	6 946	2 883				
01 Grønbæk	3 388	2 323	2 141	834	1 361	1 122	475				
02 Hinge	2 052	671	749	232	-	-	-				
03 Hørup	1 330	4 120	3 952	1 603	3 848	3 576	1 511				
04 Levring	2 019	658	732	226	-	-	-				
05 Sjørsløv	2 711	1 195	1 225	422	627	642	229				
06 Torning	8 633	2 532	2 597	916	1 132	1 029	423				
07 Vinderslev	3 270	1 266	1 259	438	336	315	134				
08 Vium	2 145	777	791	279	309	262	111				
I alt byer	419				7 613	6 946	2 883				
Ans by (sogn 01)	74				1 361	1 122	475				
Demstrup by (sogn 05)	20				306	350	113				
Hvam by (sogn 08)	23				309	262	111				
Kjellerup by (sogn 03)	199				3 848	3 576	1 511				
Nørre Knudstrup by (sogn 06)	15				236	248	98				
Sjørsløv by (sogn 05)	27				321	292	116				

Tabel 4. (fortsat) Amtskommuner, kommuner, sogne og byer pr. 1. januar 1981

4.14. (fortsat) Kommuner, sogne og byer i Viborg amtskommune (VIB A)

	:	:	:	:	: Heraf i byer					
					:	:	:			
							Areal	Folketal	Antal	Antal
							i ha	husstande	Folketal	husstande
1/1 1981	1/1 1981	1/7 1976	1/1 1981	1/1 1981	1/7 1976	1/1 1981				
Torning by (sogn 06)	43				896	781	325			
Vinderslev by (sogn 07)	18				336	315	134			
773 Morsø kommune	36 767	24 587	24 644	9 209	14 779	14 147	5 787			
01 Alsted	791	252	279	91	-	-	-			
02 Bjergby	764	374	375	142	209	214	78			
03 Blidstrup	889	232	271	76	-	-	-			
04 Dragstrup	915	259	261	107	-	-	-			
05 Ejerslev	804	289	324	112	-	-	-			
06 Elsø	521	235	234	76	-	-	-			
07 Erslev	1 020	778	778	269	490	468	184			
08 Flade	1 296	524	571	178	257	326	93			
09 Frøslev	1 174	546	540	209	318	295	121			
10 Galtrup	1 422	488	563	172	58	76	17			
11 Hvidbjerg	1 865	712	721	242	-	-	-			
12 Jørsby	672	130	137	47	-	-	-			
13 Karby	1 906	652	711	243	358	358	142			
14 Ljørslev	1 006	224	244	81	-	-	-			
15 Lødderup	2 576	1 793	1 494	566	948	634	290			
16 Møllerup	636	245	246	81	-	-	-			
17 Nykøbing M.	987	8 604	8 539	3 541	8 555	8 370	3 526			
18 Ovtrup	1 445	333	382	131	-	-	-			
19 Rakkeby	619	237	233	79	-	-	-			
20 Redsted	1 612	704	776	263	286	317	118			
21 Sejerslev	2 070	902	939	303	472	471	152			
22 Skallerup	615	248	266	92	-	-	-			
23 Solbjerg	1 124	591	632	204	-	-	-			
24 Sundby	1 143	665	668	252	502	503	198			
25 Sønder Dråby	574	343	353	134	246	243	91			
26 Tæbring	610	313	308	93	-	-	-			
27 Tødsø	1 498	860	841	297	519	500	190			
28 Vejerslev	1 895	776	745	288	469	408	171			
29 Vester Assels	967	264	265	89	-	-	-			
30 Ørding	1 383	568	562	203	248	224	89			
31 Øster Assels	1 640	838	863	324	315	300	127			
32 Øster Jølby	328	608	523	224	529	440	200			
I alt byer	903				14 779	14 147	5 787			
Bjergby by (sogn 02) 11)	20				209	214	78			
Erslev by (sogn 07)	28				434	417	164			
Flade by (sogn 08)	21				257	326	93			
Frøslev by (sogn 09)	28				318	295	121			
Karby by (sogn 13)	29				358	358	142			
Nykøbing M. by (sogn 15, 17)	504				9 503	9 004	3 816			
Redsted by (sogn 20)	27				286	317	118			
Sejerslev by (sogn 21)	30				472	471	152			
Sundby by (sogn 24)	35				502	503	198			
Sønder Dråby by (sogn 25)	19				246	243	91			
Tødsø by (sogn 27)	19				233	230	92			
Vils by (sogn 28)	41				469	408	171			
Vodstrup by (sogn 27)	19				286	270	98			
Ørding by (sogn 30)	23				248	224	89			
Øster Assels by (sogn 31)	16				315	300	127			
Øster Jølby by (sogn 07, 10, 32)	44				643	567	237			

Tabel 4. (fortsat) Amtskommuner, kommuner, sogne og byer pr. 1. januar 1981

4.14. (fortsat) Kommuner, sogne og byer i Viborg amtskommune (VIB A)

	:	:	:	:	: Heraf i byer						
					:	:	:	:			
								:	:	:	
										:	
: Areal	: Folketal	: Antal	: Folketal	: Antal	: husstænde	: husstænde					
: i ha	:	:husstænde	:	:	:	:					
: 1/1 1981	: 1/1 1981	: 1/7 1976	: 1/1 1981	: 1/1 1981	: 1/7 1976	: 1/1 1981					
775 Møldrup kommune	≠	<u>21 200</u>	<u>7 454</u>	<u>7 227</u>	<u>2 668</u>	<u>3 906</u>	<u>3 290</u>	<u>1 447</u>			
01 Hersom		1 637	339	403	114	-	-	-			
02 Klejtrup		2 833	980	946	367	574	512	231			
03 Lynderup		1 991	249	263	101	-	-	-			
04 Låstrup		2 003	437	479	153	-	-	-			
05 Roum 12)		2 626	880	1 119	294	410	624	135			
06 Skals		2 701	1 882	1 723	683	1 410	1 224	527			
07 Ulbjerg		4 001	977	978	366	444	420	179			
08 Vester Bjerregrav		1 262	534	428	178	221	.	75			
09 Vester Tostrup 12)		2 146	1 176	888	412	847	510	300			
I alt byer		224				3 906	3 290	1 447			
Klejtrup by (sogn 02)		29				574	512	231			
Møldrup by (sogn 05, 09)		60				1 257	1 134	435			
Skals by (sogn 06)		93				1 410	1 224	527			
Ulbjerg by (sogn 07)		26				444	420	179			
Vester Bjerregrav by (sogn 08) ..		16				221	.	75			
777 Sallingsund kommune	≠	<u>9 946</u>	<u>6 320</u>	<u>6 157</u>	<u>2 256</u>	<u>4 219</u>	<u>4 025</u>	<u>1 544</u>			
01 Durup		729	1 168	1 188	429	1 002	1 003	376			
02 Glyngøre		355	1 541	1 320	539	1 488	1 239	519			
03 Harre		1 091	442	480	144	228	480	79			
04 Hjerik		1 655	443	483	156	-	-	-			
05 Nautrup		1 216	344	358	121	18	-	6			
06 Roslev		821	1 454	1 342	548	1 330	1 185	512			
07 Rybjerg		1 462	288	311	96	-	-	-			
08 Sæby		862	171	199	54	10	11	4			
09 Tøndering		910	371	365	127	143	107	48			
10 Vile		845	98	111	42	-	-	-			
I alt byer		290				4 219	4 025	1 544			
Durup by (sogn 01, 05, 09)		80				1 163	1 110	430			
Glyngøre by (sogn 02, 08)		107				1 498	1 250	523			
Harre by (sogn 03) 13)		17				228	480	79			
Roslev by (sogn 06)		86				1 330	1 185	512			
779 Skive kommune		<u>23 033</u>	<u>26 849</u>	<u>26 667</u>	<u>10 616</u>	<u>23 304</u>	<u>22 936</u>	<u>9 450</u>			
01 Dommerby		1 270	1 276	1 304	419	1 082	1 084	349			
02 Dølby		1 238	271	301	83	-	-	-			
03 Egeris		1 313	6 378	6 492	2 367	6 282	6 384	2 333			
04 Estvad		3 673	695	687	230	315	266	101			
05 Hem		1 073	684	716	221	554	574	175			
06 Hindborg		705	177	178	57	-	-	-			
07 Højslev		3 392	1 690	1 710	602	1 048	1 048	385			
08 Koberup, del af 2)		1 383	1 007	980	320	719	663	235			
09 Lundø		533	130	127	47	-	-	-			
10 Resen		673	2 915	1 874	965	2 784	1 787	936			
11 Rønbjerg		1 714	275	304	93	100	122	37			
12 Skive		1 174	10 033	10 621	4 757	9 952	10 542	4 734			
13 Ørslevkloster		3 331	1 041	1 071	364	468	466	165			
14 Ørum		1 561	277	302	91	-	-	-			
I alt byer		1 552				23 304	22 936	9 450			
Dommerby by (sogn 01)		45				676	681	223			
Hald by (sogn 13)		40				468	466	165			
Hem by (sogn 05)		48				554	574	175			

Tabel 4. (fortsat) Amtskommuner, kommuner, sogne og byer pr. 1. januar 1981

4.14. (fortsat) Kommuner, sogne og byer i Viborg amtskommune (VIB A)

	:	:	:	:	Heraf i byer						
					:	:	:	:			
								Areal	Folketal	Antal	Antal
								i ha	:	husstande	Folketal
:	:	:	:	:	:	:					
	1/1 1981	1/1 1981	1/7 1976	1/1 1981	1/1 1981	1/7 1976	1/1 1981				
Højslev Kirkeby by (sogn 07)	28				283	279	100				
Højslev St.by (sogn 01, 07, 08) .	145				1 890	1 835	646				
Rønbjerg by (sogn 04, 11)	30				399	366	133				
Skive by (sogn 03, 04, 10, 12) ..	1 216				19 034	18 735	8 008				
781 Spøttrup kommune	18 945	7 881	7 706	2 762	3 987	3 593	1 475				
01 Balling	1 342	1 209	1 080	431	1 042	925	384				
02 Brøndum	1 104	327	353	106	-	-	-				
03 Hvidbjerg	1 108	300	291	103	-	-	-				
04 Håsum	1 370	287	301	91	-	-	-				
05 Krejbjerg	1 939	434	467	153	-	-	-				
06 Lem	1 881	964	933	339	507	455	188				
07 Lihme	2 473	817	832	299	374	335	146				
08 Oddense	1 931	931	848	315	672	572	227				
09 Otting	527	91	105	33	-	-	-				
10 Ramsing	1 268	610	606	211	443	420	158				
11 Rødding	2 694	1 564	1 540	566	949	886	372				
12 Vejby	671	213	219	74	-	-	-				
13 Volling	637	134	131	41	-	-	-				
I alt byer	273				3 987	3 593	1 475				
Balling by (sogn 01)	73				1 042	925	384				
Lem by (sogn 06)	40				507	455	188				
Lihme by (sogn 07)	22				374	335	146				
Oddense by (sogn 08)	41				672	572	227				
Ramsing by (sogn 10)	45				443	420	158				
Rødding by (sogn 11)	52				949	886	372				
783 Sundsøre kommune	17 143	7 304	7 280	2 612	3 309	2 936	1 185				
01 Fur	2 229	1 139	1 189	439	810	819	313				
02 Grinderslev	2 837	1 367	1 287	481	810	654	285				
03 Grønning	1 083	217	244	77	-	-	-				
04 Jebjerg	1 226	1 408	1 216	480	1 246	1 048	431				
05 Junget	1 304	413	448	150	-	-	-				
06 Lyby	1 672	500	528	174	4	-	1				
07 Selde	1 558	711	731	249	439	415	155				
08 Thise	1 477	487	499	182	-	-	-				
09 Torum	1 629	500	555	185	-	-	-				
10 Asted	2 128	562	583	195	-	-	-				
I alt byer	259				3 309	2 936	1 185				
Breum by (sogn 02)	66				810	654	285				
Jebjerg by (sogn 04, 06)	78				1 250	1 048	432				
Nederby by (sogn 01) 14)	87				810	819	313				
Selde by (sogn 07)	28				439	415	155				
785 Sydthy kommune	32 192	12 656	12 598	4 556	6 731	6 414	2 544				
01 Agger	1 524	427	434	151	397	413	139				
02 Bedsted	2 331	1 688	1 711	607	1 069	1 058	416				
03 Boddum	1 238	232	221	89	-	-	-				
04 Gettrup	1 090	261	299	91	82	66	23				
05 Grurup	834	172	170	55	-	-	-				
06 Hassing	905	275	289	101	-	-	-				
07 Helligsø	669	244	252	97	118	148	55				
08 Heltborg	1 628	511	522	171	-	-	-				
09 Hurup	1 488	3 020	2 905	1 146	2 747	2 618	1 053				

Tabel 4. (fortsat) Amtskommuner, kommuner, sogne og byer pr. 1. januar 1981

4.14. (fortsat) Kommuner, sogne og byer i Viborg amtskommune (VIB A)

	:	: Heraf i byer						
		:		:		:		
		Areal	Folketal	Antal	Folketal	Antal	Antal	
		i ha	:	husstande	:	husstande	husstande	
	:	1/1 1981	1/1 1981	1/7 1976	1/1 1981	1/1 1981	1/7 1976	1/1 1981
Nørre Vorupør by (sogn 04)	55				716	668	241	
Sennels by (sogn 12)	55				728	497	229	
Sjørring by (sogn 13)	45				733	673	252	
Snedsted by (sogn 16)	46				1 153	1 167	451	
Stenbjerg by (sogn 11)	18				231	230	85	
Sundby by (sogn 17)	16				327	323	109	
Thisted by (sogn 19, 20)	658				12 469	12 329	5 115	
Vesløs by (sogn 24)	29				389	352	132	
Vilsund by (sogn 15, 17)	35				543	502	182	
Østerild by (sogn 27)	37				578	569	214	
789 Tjele kommune	27 340	8 292	7 917	2 795	3 849	3 443	1 341	
01 Bigum	1 046	112	120	40	-	-	-	
02 Hammershøj	1 381	885	872	309	709	683	254	
03 Kvorning	1 433	454	481	167	240	240	98	
04 Lindum	2 243	421	445	157	.	205	.	
05 Løvel	2 974	874	779	280	513	404	172	
06 Nørre Vinge	867	137	155	49	-	-	-	
07 Pederstrup	1 249	151	138	41	-	-	-	
08 Rødding	3 048	1 005	810	315	519	307	172	
09 Tjele	2 402	389	383	121	-	-	-	
10 Vammen	2 435	808	790	271	500	471	177	
11 Vejrum	1 444	624	619	208	353	321	121	
12 Viskum	2 294	326	340	108	-	-	-	
13 Vorning	2 388	516	556	188	-	-	-	
14 Ørum	2 136	1 590	1 429	541	1 015	812	347	
I alt byer	288				3 849	3 443	1 341	
Hammershøj by (sogn 02)	61				709	683	254	
Kvorning by (sogn 03)	24				240	240	98	
Lindum by (sogn 04) 16)	205	.	
Løvel by (sogn 05)	34				513	404	172	
Rødding by (sogn 08)	35				519	307	172	
Vammen by (sogn 10)	35				500	471	177	
Vejrum by (sogn 11)	32				353	321	121	
Ørum by (sogn 14)	67				1 015	812	347	
791 Viborg kommune	31 253	38 935	38 335	15 479	33 631	32 523	13 661	
01 Almind	2 152	1 229	1 230	399	712	681	209	
02 Asmild	1 902	5 686	5 006	2 002	5 492	4 608	1 937	
03 Dollerup, del af 8)	2 941	1 242	1 289	391	822	806	228	
04 Finderup, del af 9)	2 326	347	339	119	-	12	-	
05 Fiskbæk	1 333	1 098	1 139	381	786	793	274	
06 Kvøls	678	137	141	50	-	-	-	
07 Lysgård, del af 10)	948	301	329	119	-	-	-	
08 Ravnstrup	1 758	619	591	205	369	361	128	
09 Romlund	1 589	292	293	102	-	-	-	
10 Sønder Rind	1 479	668	703	239	469	462	171	
11 Søndre 17)	11 507	11 517	4 796	11 055	11 028	4 643	
12 Tapdrup	1 275	585	619	196	307	323	106	
13 Tårup	2 667	463	520	150	221	218	78	
14 Vestervang	4 946	5 103	1 899	4 842	4 924	1 863	
15 Viborg Domsogn	5 860	8 174	7 911	3 912	8 046	7 809	3 880	
16 Vinkel	2 263	537	543	178	-	-	-	
17 Vorde	2 082	1 104	1 062	341	510	498	144	

Tabel 4. (fortsat) **Amtskommuner, kommuner, sogne og byer pr. 1. januar 1981**

4.14. (fortsat) Kommuner, sogne og byer i Viborg amtskommune (VIB A)

<u>Noter</u> (fortsat)	
14) Nederby by, 1/7 1976 benævnt Nederby, Debel, Stenøre og Sønderhede byer.	18) Hald Ege by har for 1976 5 personer anført under Søndre sogn.
15) Af Hundborg og Jannerup sogne udskilles 1/1 1983 Vorupør sogn (814 personer 1/1 1983).	19) Viborg by har for 1976 26 personer anført under Dol-lerup sogn og 12 personer under Finderup sogn.
16) Lindum by, 1/1 1981 under 200 personer og henregnes derfor ikke til byer.	20) Ufuldstændige adresseoplysninger for 1976 medførere, at ca. 150 personer (inkl. 98 personer i Hvilsum by) er anført under Simested sogn i stedet for Hvilsum sogn.
17) Af Søndre sogn udskilles 12/4 1981 Søndermark sogn (5053 personer 1/1 1982).	

≠ : Arealoverførsler 2/7 1976-1/1 1984 og enkelte revisioner761 Bjerringbro kommune

1/10 1977: 11 ha fra Sjørsløv s. til Vindum s.
 1/1 1978: 187 ha fra Skjern s. til Hjorthede s.
 24/4 1978: 1 ha fra Hjerminde s. til Bjerringbro s.
 25/6 1979: 11 ha fra Bjerringbro s. til Hjerminde s.

763 Fjends kommune

7/3 1978: 1 ha fra Daugbjerg s. til Mønsted s.

765 Hanstholm kommune

12/4 1977: 42 ha fra Røhr s. til Hansted s.
 1/4 1978: 3 ha til Hjordemål s. fra Hunstrup s., Thisted k. (787).
 " " : 1 ha fra Hjordemål s. til Tved s., Thisted k. (787).
 30/11 1979: 2 ha fra Hansted s. til Røhr s.
 1/12 1981: 2055 ha fra Vester Vandet s. til nyt sogn, Klitmøller s.

767 Hvorslev kommune

1/12 1977: 542 ha fra Hvorslev s. og 108 ha fra Vellev s. til nyt sogn, Ulstrupbro s. (i alt 650 ha).
 5/5 1980: 1 ha fra Aidt s. til Thorsø s.

775 Møldrup kommune

14/3 1979: 1 ha fra Roum s. til Vester Tostrup s.

777 Sallingsund kommune

22/12 1978: 8 ha fra Nautrup s. til Glyngøre s.
 2/4 1979: 4 ha fra Nautrup s. til Glyngøre s.
 7/6 " : 4 ha fra Nautrup s. til Glyngøre s.
 8/5 1980: 5 ha fra Nautrup s. til Glyngøre s.
 11/8 " : 11 ha fra Nautrup s. til Glyngøre s.

781 Spøttrup kommune

5/10 1977: 1 ha fra Ramsing s. til Vejby s.
 14/4 1983: 2 ha fra Ramsing s. til Balling s.

785 Sydthy kommune

6/7 1977: 3 ha fra Bedsted s. til Ørum s.
 1/1 1982: Et område - inkl. en større del af Flade sø - overføres fra Vestervig s. til Agger s.
 22/12 " : 1 ha fra Ydby s. til Hurup s.

787 Thisted kommune

Pr. 1974: 2 ha fra Hundborg s. til Jannerup s.
 (Revision p.gr.af glemt grænseregulering).
 8/12 1977: 1 ha fra Stagstrup s. til Snedsted s.
 1/4 1978: 3 ha fra Hunstrup s. til Hjordemål s., Hanstholm k. (765).
 " " : 1 ha til Tved s. fra Hjordemål s., Hanstholm k. (765).
 " " : 4 ha fra Tved s. til Hunstrup s.
 " " : 2 ha fra Kåstrup s. til Tved s.
 22/6 " : 3 ha fra Jannerup s. til Hundborg s.
 31/10 1980: 4 ha fra Tved s. til Hillerslev s.
 13/11 " : 5 ha fra Hillerslev s. til Thisted s.
 1/1 1983: 947 ha (*) fra Hundborg s. og 43 ha (*) fra Jannerup s. til nyt sogn, Vorupør s. (i alt 990 ha). (ca. 800 personer).

789 Tjele kommune

20/10 1982: 1 ha fra Løvel s. til Pederstrup s.
 17/1 1983: 1 ha fra Viskum s. til Ørum s.

791 Viborg kommune

3/7 1980: 1 ha fra Fiskbæk s. til Vorde s.

17/2 1981: 23 ha fra Viborg Domsogn til Asmild s.

12/4 " : Et areal fra Søndre s. til nyt sogn, Søndermark s.

18/9 " : 4 ha fra Viborg Domsogn til Asmild s.

5/5 1983: 1 ha fra Asmild s. til Viborg Domsogn.

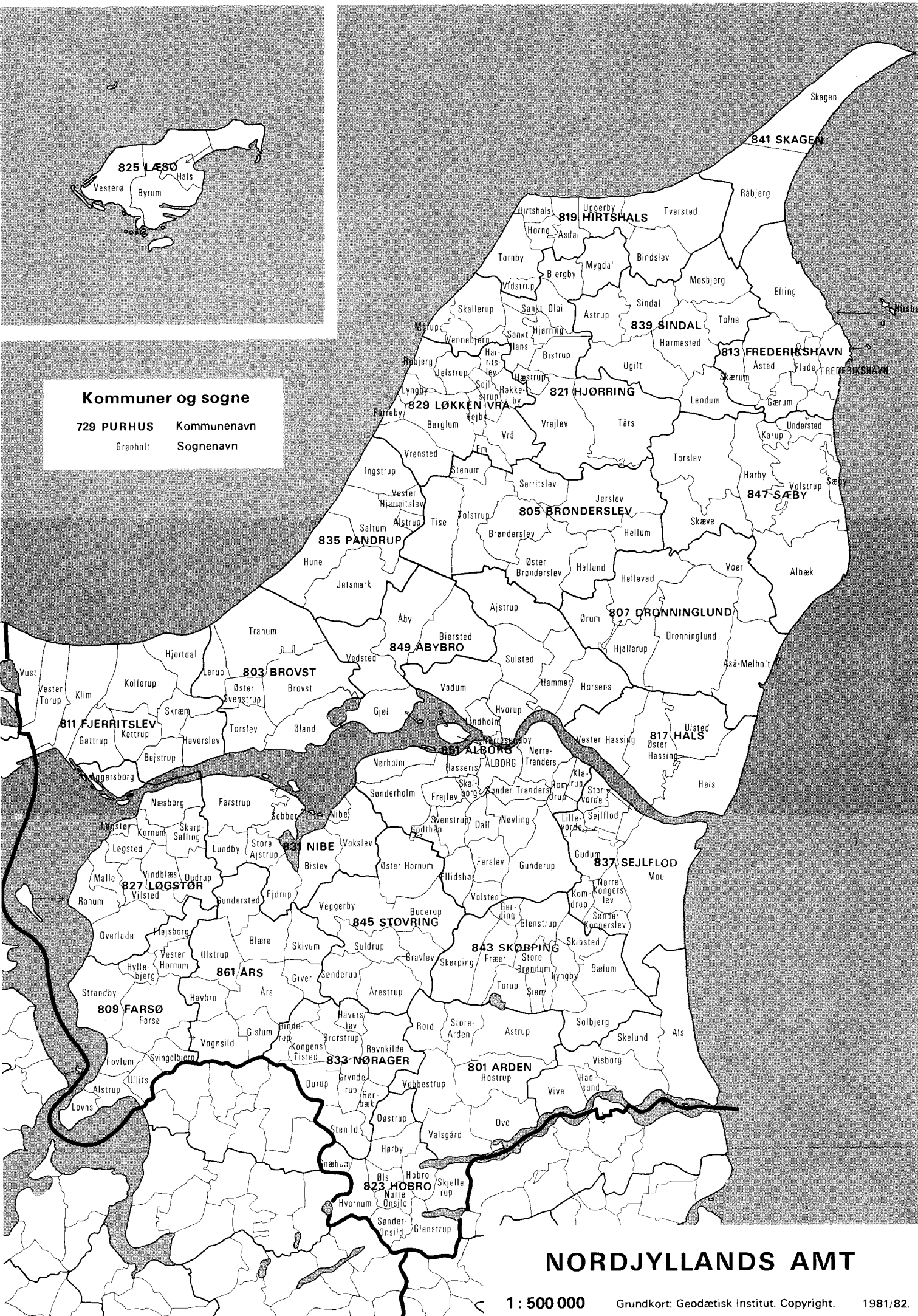
793 Ålestrup kommune

1/1 1982: 1 ha fra Gedsted s. til Alstrup s., Farsø k. (809), NDJ A.
 " " : 2 ha til Gedsted s. fra Ullits s., Farsø k. (809), NDJ A.
 " " : 1 ha fra Vester Bølle s. til Ullits s., Farsø k. (809), NDJ A, og 1 ha den modsatte vej.



Kommuner og sogne

729 PURHUS	Kommunenavn
Grenholt	Sognavn



NORDJYLLANDS AMT

1 : 500 000

Grundkort: Geodætisk Institut. Copyright.

1981/82.



Bymæssige områder

ODENSE	10 000 indb. og derover
Lyng	2 000 – 9 999 indbyggere
Bække	Under 2 000 indbyggere



NORDJYLLANDS AMT

Tabel 4. (fortsat) Amtskommuner, kommuner, sogne og byer pr. 1. januar 1981

4.15. Kommuner, sogne og byer i Nordjyllands amtskommune (NDJ A)

	Heraf i byer						
	Areal i ha	Folketal 1/1 1981	Folketal 1/7 1976	Antal husstande 1/1 1981	Antal Folketal husstande		
					1/1 1981	1/7 1976	1/1 1981
Nordjyllands amtskommune	617 293	482 501	472 941	186 381	378 628	363 809	151 219
801 Arden kommune	22 787	8 139	7 781	2 901	4 686	3 949	1 731
01 Astrup	4 651	1 147	1 187	437	481	439	197
02 Ove	3 267	981	953	337	452	384	152
03 Rold	2 274	471	467	174	274	212	107
04 Rostrup	4 002	900	882	304	337	323	118
05 Store Arden	2 131	2 177	1 883	812	1 949	1 618	735
06 Valsgård	2 964	1 049	940	353	566	387	200
07 Vebbestrup	3 498	1 414	1 469	484	627	586	222
I alt byer	294				4 686	3 949	1 731
Arden by (sogn 03, 05)	121				1 967	1 618	740
Astrup by (sogn 01)	32				481	439	197
Ove by (sogn 02)	27				452	384	152
Rold by (sogn 03)	22				256	212	102
Rostrup by (sogn 04)	20				337	323	118
Valsgård by (sogn 06)	33				566	387	200
Vebbestrup by (sogn 07)	23				315	311	106
Øster Doense by (sogn 07)	16				312	275	116
803 Brovst kommune	22 271	8 660	8 347	3 205	5 651	5 090	2 171
01 Brovst	5 452	4 762	4 520	1 790	3 837	3 427	1 486
02 Lerup	1 908	198	208	63	-	-	-
03 Torslev	2 618	1 148	1 128	402	733	636	259
04 Tranum	7 195	997	961	382	338	334	144
05 Øland	3 751	708	658	250	452	406	159
06 Øster Svenstrup	1 347	847	872	318	291	287	123
I alt byer	340				5 651	5 090	2 171
Arentsminde by (sogn 01)	31				509	376	186
Brovst by (sogn 01) 1)	128				2 511	2 334	995
Halvrimmen by (sogn 01)	44				817	717	305
Skovsgård by (sogn 03, 06) 2) ..	65				1 024	923	382
Tranum by (sogn 04) 1)	31				338	334	144
Østerby by (sogn 05) 3)	41				452	406	159
805 Brønderslev kommune	31 696	20 233	19 826	7 690	14 600	13 955	5 780
01 Brønderslev	3 566	11 447	10 875	4 588	10 985	10 236	4 432
02 Hallund	2 791	822	908	302	378	421	146
03 Helligum	1 944	412	439	154	.	215	.
04 Jerslev	6 449	2 491	2 547	930	1 058	1 046	434
05 Serritslev	2 337	999	963	320	484	450	162
06 Stenum	1 053	446	445	152	239	231	91
07 Tise	4 659	1 039	1 079	356	407	409	146
08 Tolstrup	4 339	939	987	312	237	234	83
09 Øster Brønderslev	4 558	1 638	1 583	576	812	713	286
I alt byer	712				14 600	13 955	5 780
Brønderslev by (sogn 01)	517				10 748	10 005	4 398
Hallund by (sogn 02)	22				378	421	146
Helligum by (sogn 03) 4)	215	.
Jerslev by (sogn 04)	42				854	840	350
Manna by (sogn 07)	10				202	203	74
Serritslev by (sogn 05)	22				484	450	162

Tabel 4. (fortsat) Amtskommuner, kommuner, sogne og byer pr. 1. januar 1981

4.15. (fortsat) Kommuner, sogne og byer i Nordjyllands amtskommune (NDJ A)

	:	:	:	:	Heraf i byer						
					:	:	:	:			
								:	:	:	
										:	
: Areal	: Folketal	: Antal	: Folketal	: husstande	: husstande						
: i ha	:	:husstande	:	:	:						
:	: 1/1 1981	: 1/1 1981	: 1/7 1976	: 1/1 1981	: 1/1 1981	: 1/7 1976	: 1/1 1981				
Statshospitalet (sogn 01)				237	231	34				
Stenum by (sogn 06)	16				239	231	91				
Sterup by (sogn 04)	15				204	206	84				
Tise by (sogn 07)	12				205	206	72				
Øster Brønderslev by (sogn 09) ..	39				812	713	286				
Øster Hjermitzlev by (sogn 08) ..	17				237	234	83				
807 Dronninglund kommune	31 623	15 387	14 713	5 645	9 192	8 138	3 513				
01 Aså-Melholt	5 375	2 475	2 378	911	1 458	1 367	562				
02 Dronninglund	10 660	5 091	4 889	1 906	2 715	2 301	1 060				
03 Hellevad 5)	4 549	1 605	1 586	575	891	842	329				
04 Hjallerup	3 432	3 014	2 685	1 085	2 566	2 175	934				
05 Voer, del af 6)	4 834	2 294	2 299	877	1 359	1 295	558				
06 Ørum	2 773	908	876	291	203	158	70				
I alt byer	471				9 192	8 138	3 513				
Agersted by (sogn 05)	38				601	583	250				
Aså by (sogn 01)	68				1 458	1 367	562				
Dronninglund by (sogn 02)	119				2 715	2 295	1 060				
Flauenskjoeld by (sogn 05) 1, 7).	50				758	718	308				
Hjallerup by (sogn 04, 06)	148				2 769	2 333	1 004				
Klokkerholm by (sogn 03)	48				891	842	329				
809 Farsø kommune	20 133	8 208	7 948	2 911	5 152	4 758	1 892				
01 Alstrup	1 405	153	172	53	-	-	-				
02 Farsø	4 614	3 879	3 608	1 372	3 205	2 885	1 168				
03 Flejsborg	1 738	357	372	130	-	-	-				
04 Fovlum	1 225	463	451	167	269	256	102				
05 Hyllebjerg	1 110	177	151	57	-	-	-				
06 Lovns	1 151	866	852	323	734	702	272				
07 Strandby	4 362	992	998	356	357	332	140				
08 Svingelbjerg 8)	1 285	214	211	79	-	-	-				
09 Ullits	1 188	286	340	104	63	72	27				
10 Vester Hornum	1 477	722	687	239	524	511	183				
11 Vognsild, del af 9)	578	99	106	31	-	-	-				
I alt byer	347				5 152	4 758	1 892				
Fandrup by (sogn 02)	22				251	247	86				
Farsø by (sogn 02)	177				2 954	2 638	1 082				
Hvalpsund by (sogn 06)	62				734	702	272				
Strandby by (sogn 07)	26				357	332	140				
Ullits by (sogn 04, 09)	24				332	328	129				
Vester Hornum by (sogn 10)	36				524	511	183				
811 Fjerritslev kommune	28 966	8 301	8 159	2 952	4 188	3 936	1 574				
01 Bejstrup	1 789	436	449	165	-	-	-				
02 Gøttrup 10)	2 810	708	726	217	248	248	82				
03 Haverslev	2 417	771	756	272	269	270	103				
04 Hjortdal	2 671	505	488	167	-	-	-				
05 Kettrup	2 331	670	777	229	-	-	-				
06 Klim	4 257	781	767	284	556	528	200				
07 Kollerup	4 234	3 260	3 020	1 213	2 780	2 552	1 069				
08 Skræm	1 919	352	380	119	-	-	-				
09 Vester Torup 10)	3 456	680	637	233	335	338	120				
10 Vust	3 082	138	159	53	-	-	-				

Tabel 4. (fortsat) Amtskommuner, kommuner, sogne og byer pr. 1. januar 1981

4.15. (fortsat) Kommuner, sogne og byer i Nordjyllands amtskommune (NDJ A)

	:	:	:	:	: Heraf i byer						
					:	:	:	:			
								:	:	:	
										: Areal	: Folketal
: i ha	:	: husstande	:	: Folketal	: husstande						
	:	:	:	:	:	:	:				
	:	:	:	:	:	:	:				
I alt byer	240				4 188	3 936	1 574				
Bonderup by (sogn 03)	22				269	270	103				
Fjerritslev by (sogn 07)	134				2 780	2 552	1 069				
Gøttrup by (sogn 02) 1)	19				248	248	82				
Klim by (sogn 06)	38				556	528	200				
Vester Torup by (sogn 09)	27				335	338	120				
813 Frederikshavn kommune	17 948	35 119	34 791	13 810	32 294	31 743	12 843				
01 Abildgård	9 214	11 087	3 676	9 207	11 006	3 673				
02 Bangsbostrand	7 792	8 299	3 151	7 756	8 257	3 137				
03 Elling	6 571	5 523	5 112	1 825	4 391	3 955	1 434				
04 Flade	901	947	774	293	774	585	238				
05 Frederikshavn	1 821	8 029	6 086	3 634	7 979	6 053	3 623				
06 Gærum	1 949	925	853	300	697	622	227				
07 Hirsholmene	46	10	9	6	-	-	-				
08 Skærum	1 888	496	516	174	-	-	-				
09 Understed, del af 11)	775	507	491	159	424	400	131				
10 Åsted	3 997	1 676	1 564	592	1 066	865	380				
I alt byer	1 283				32 294	31 743	12 843				
Elling by (sogn 03)	53				1 357	1 195	413				
Frederikshavn by (sogn 01, 02, 05)	914				24 938	25 316	10 432				
Gærum by (sogn 06)	31				697	622	227				
Haldbjerg by (sogn 09)	21				424	400	131				
Jerup by (sogn 03)	68				765	709	278				
Kilden by (sogn 02, 04)	49				778	585	239				
Kvissel by (sogn 03, 10)	38				538	504	195				
Ravnshøj by (sogn 10)	23				533	369	186				
Strandby by (sogn 03)	86				2 264	2 043	742				
815 Hadsund kommune	17 028	10 093	9 647	3 885	7 420	7 046	2 948				
01 Als	6 840	2 421	2 324	907	1 426	1 479	570				
02 Hadsund	751	4 419	4 133	1 754	4 257	4 007	1 697				
03 Skelund	2 621	1 363	1 350	539	901	852	367				
04 Vindblæs, del af 12)	448	455	327	168	409	272	153				
05 Visborg	3 749	918	995	322	427	436	161				
06 Vive	2 619	517	518	195	-	-	-				
I alt byer	456				7 420	7 046	2 948				
Als by (sogn 01)	51				828	714	319				
Hadsund by (sogn 02)	208				4 257	4 007	1 697				
Helberskov by (sogn 01) 13)	203	.				
Skelund by (sogn 03)	41				496	473	203				
Sønder Hadsund by (sogn 04)	36				409	272	153				
Veddum by (sogn 03)	31				405	379	164				
Visborg by (sogn 05)	33				427	436	161				
Øster Hurup by (sogn 01)	56				598	562	251				
817 Hals kommune	19 061	10 183	9 322	3 630	7 137	6 028	2 591				
01 Hals	6 098	3 296	3 120	1 244	2 539	2 324	976				
02 Ulsted	3 917	1 531	1 467	566	977	859	378				
03 Vester Hassing 14)	3 992	2 888	3 267	950	2 335	2 446	772				
04 Øster Hassing 14)	5 054	2 468	1 468	870	1 286	399	465				
I alt byer	374				7 137	6 028	2 591				
Gandrup by (sogn 04)	80				1 286	1 038	465				

Tabel 4. (fortsat) Amtskommuner, kommuner, sogne og byer pr. 1. januar 1981

4.15. (fortsat) Kommuner, sogne og byer i Nordjyllands amtskommune (NDJ A)

	:		:		: Heraf i byer		
	: Areal		: Folketal		: Antal		: Antal
	: i ha		: husstande		: Folketal		: husstande
	: 1/1 1981	: 1/1 1981	: 1/7 1976	: 1/1 1981	: 1/1 1981	: 1/7 1976	: 1/1 1981
Hals by (sogn 01)	98				1 987	1 838	768
Hou by (sogn 01)	41				552	486	208
Stæ by (sogn 03)	26				452	353	145
Ulsted by (sogn 02)	49				977	859	378
Vester Hassing by (sogn 03)	80				1 883	1 454	627
819 Hirtshals kommune	19 595	14 721	14 394	5 108	11 344	10 315	3 944
01 Asdal	1 990	1 044	937	346	604	497	186
02 Bindslev	3 400	1 972	1 967	704	1 157	1 110	437
03 Hirtshals	888	6 972	6 899	2 426	6 942	6 838	2 416
04 Horne	1 067	1 136	1 089	357	808	733	250
05 Tornby 10)	3 032	1 285	1 184	408	801	718	237
06 Tversted	6 386	1 251	1 285	491	461	419	202
07 Uggerby	2 020	617	593	225	312	.	124
08 Vidstrup 10)	812	444	440	151	259	.	92
I alt byer	518				11 344	10 315	3 944
Hirtshals by (sogn 03) 1)	292				6 942	6 838	2 416
Horne by (sogn 04)	36				808	733	250
Nørre Bindslev by (sogn 02)	51				1 157	1 110	437
Tornby by (sogn 05) 1)	40				801	718	237
Tversted by (sogn 06)	32				461	419	202
Uggerby by (sogn 07)	22				312	.	124
Vidstrup by (sogn 08)	23				259	.	92
Abyen by (sogn 01)	22				604	497	186
821 Hjørring kommune	31 137	34 492	33 960	13 653	27 073	26 043	11 117
01 Bistrup 15)	2 053	4 474	.	1 662	4 098	.	1 518
02 Bjergby	1 810	1 193	1 224	403	763	784	269
03 Hjørring 15)	1 020	13 177	15 052	6 247	13 091	14 854	6 223
04 Hæstrup	734	379	364	133	-	-	-
05 Mygdal	2 822	752	762	265	-	-	-
06 Mårup	672	445	413	192	419	329	180
07 Skt. Hans 15)	1 971	4 436	5 236	1 450	4 154	4 908	1 356
08 Skt. Olai 15)	2 134	2 814	3 946	877	2 326	3 064	710
09 Skallerup	2 864	531	577	189	-	-	-
10 Tårs	7 224	3 682	3 763	1 331	1 766	1 668	688
11 Vennebjerg	1 570	499	534	186	3	13	1
12 Vrejlev, del af 16)	6 263	2 110	2 089	718	453	423	172
I alt byer	1 428				27 073	26 043	11 117
Bjergby Vestermark by (sogn 02) .	55				763	784	269
Hjørring by (sogn 01, 03, 07, 08)							
1, 17)	1 204				23 669	22 835	9 807
Lønstrup by (sogn 06, 11)	42				422	333	181
Poulstrup by (sogn 12)	22				453	423	172
Tårs by (sogn 10) 1)	105				1 766	1 668	688
823 Hobro kommune	16 567	13 802	13 700	5 356	10 952	10 928	4 380
01 Døstrup	1 839	584	587	186	336	276	109
02 Glenstrup	2 723	757	765	268	242	326	87
03 Hobro	1 586	8 396	8 395	3 526	8 186	8 227	3 456
04 Hvornum	2 126	681	695	248	315	474	120
05 Hørby	1 787	1 249	1 116	388	925	797	282
06 Nørre Onsild	1 126	253	273	93	-	-	-
07 Skjellerup	1 922	427	450	143	3	-	1
08 Snæbum	886	240	256	90	-	-	-

Tabel 4. (fortsat) Amtskommuner, kommuner, sogne og byer pr. 1. januar 1981

4.15. (fortsat) Kommuner, sogne og byer i Nordjyllands amtskommune (NDJ A)

				Heraf i byer			
	: Areal	: Folketal	: Antal	: Antal			
	: i ha	: husstande	: Folketal	: husstande			
	: 1/1 1981	: 1/1 1981	: 1/7 1976	: 1/1 1981	: 1/1 1981	: 1/7 1976	: 1/1 1981
09 Sønder Onsild	1 616	747	795	262	616	605	221
10 Øls	956	468	368	152	329	223	104
I alt byer	739				10 952	10 928	4 380
Døstrup by (sogn 01) 18)	26				336	276	109
Hald Tostrup by (sogn 10) 1) ...	24				329	223	104
Håndest by (sogn 02) 18)	15				242	326	87
Hobro by (sogn 03, 05, 07) 1) ..	539				8 864	8 785	3 657
Hvornum by (sogn 04) 18)	50				315	474	120
Hørby by (sogn 05) 18)	16				250	239	82
Onsild St.by (sogn 09)	30				394	400	143
Sønder Onsild by (sogn 09)	39				222	205	78
825 Læsø kommune	11 381	2 685	2 720	984	1 577	1 589	590
01 Byrum	5 757	955	935	351	531	498	204
02 Hals	2 436	728	720	246	395	384	124
03 Vesterø	3 188	1 002	1 065	387	651	707	262
I alt byer	185				1 577	1 589	590
Byrum by (sogn 01) 1)	56				531	498	204
Vesterø Havn (sogn 03) 1)	97				651	707	262
Østerby Havn (sogn 02)	32				395	384	124
827 Løgstør kommune ≠	21 799	11 113	11 166	4 126	7 326	7 365	2 876
01 Aggersborg	2 079	617	618	242	432	420	181
02 Kornum	723	381	367	128	218	203	69
03 Løgsted	1 353	462	465	147	23	24	10
04 Løgstør	310	3 922	3 944	1 563	3 919	3 944	1 563
05 Malle	1 319	235	270	79	-	-	-
06 Næsborg	2 253	499	475	165	-	-	-
07 Oudrup	2 403	279	289	85	14	8	5
08 Overlade	3 731	1 187	1 210	445	541	542	232
09 Ranum	2 244	1 883	1 882	693	1 453	1 501	542
10 Skarp Salling	1 748	587	554	208	235	218	85
11 Vilsted	2 038	535	552	186	268	271	101
12 Vindblæs	1 598	526	540	185	223	234	88
I alt byer	420				7 326	7 365	2 876
Aggersund by (sogn 01)	27				432	420	181
Løgstør by (sogn 02, 03, 04)	219				4 160	4 171	1 642
Overlade by (sogn 08)	40				541	542	232
Ranum by (sogn 09)	70				1 453	1 501	542
Skarp Salling by (sogn 10)	18				235	218	85
Vilsted by (sogn 11)	23				268	271	101
Vindblæs by (sogn 07, 12)	23				237	242	93
829 Løkken-Vrå kommune ≠	18 066	9 293	9 407	3 576	5 346	5 098	2 170
01 Børglum	3 787	1 052	1 110	398	449	471	181
02 Em	838	232	237	85	-	-	-
03 Furreby	410	1 171	1 207	525	1 101	1 114	497
04 Harritslev	901	262	265	90	-	-	-
05 Jelstrup	1 646	665	641	235	274	44	97
06 Lyngby	594	172	196	70	-	-	-
07 Rakkeby	1 115	612	598	218	242	197	82
08 Rubjerg	1 502	431	380	167	253	214	101
09 Sejlstrup	1 057	249	275	83	-	-	-

Tabel 4. (fortsat) Amtskommuner, kommuner, sogne og byer pr. 1. januar 1981

4.15. (fortsat) Kommuner, sogne og byer i Nordjyllands amtskommune (NDJ A)

	: Areal : Folketal : Antal : Heraf i byer							
	: i ha		:husstande		: Folketal		: Antal	
	: 1/1 1981		: 1/1 1981 : 1/7 1976		: 1/1 1981 : 1/7 1976		: 1/1 1981	
	:		:		:		:	
10	Vejby	762	273	294	102	-	-	-
11	Vrejlev, del af 16)	113	54	64	21	-	-	-
12	Vrensted	3 082	1 235	1 185	436	715	688	264
13	Vrå 16, 19)	2 259	2 885	2 955	1 146	2 312	2 370	948
	I alt byer	318				5 346	5 098	2 170
	Børglum by (sogn 01)	21				240	247	101
	Hundelev by (sogn 05)	15				232	.	79
	Løkken by (sogn 03, 12)	100				1 361	1 362	595
	Rakkeby by (sogn 07) 20)	16				242	216	82
	Rubjerg by (sogn 05, 08)	17				295	258	119
	Vittrup by (sogn 01)	16				209	224	80
	Vrensted by (sogn 12)	32				455	440	166
	Vrå by (sogn 13)	101				2 312	2 351	948
831	<u>Nibe kommune</u>	<u>18 543</u>	<u>7 505</u>	<u>7 216</u>	<u>2 683</u>	<u>4 566</u>	<u>4 089</u>	<u>1 765</u>
01	Bislev	2 968	849	795	250	298	240	108
02	Ejdrup	2 112	308	300	97	-	-	-
03	Farstrup	4 524	1 053	1 069	369	548	537	200
04	Lundby	1 771	243	273	86	-	-	-
05	Nibe	350	3 093	3 018	1 232	3 068	3 000	1 226
06	Sebber	1 703	838	779	288	581	312	204
07	Store Ajstrup	1 381	265	260	80	-	-	-
08	Vokslev	3 734	856	722	281	71	-	27
	I alt byer	270				4 566	4 089	1 765
	Bislev by (sogn 01) 18)	20				298	240	108
	Farstrup by (sogn 03) 18)	25				293	322	115
	Kølby by (sogn 03) 1, 18)	19				255	215	85
	Nibe by (sogn 05, 08)	165				3 139	3 000	1 253
	Sebbersund by (sogn 06) 1, 18) .	19				334	312	120
	Valsted by (sogn 06)	22				247	.	84
833	<u>Nørager kommune</u>	<u>16 745</u>	<u>5 730</u>	<u>5 703</u>	<u>2 033</u>	<u>2 161</u>	<u>1 989</u>	<u>844</u>
01	Binderup	1 481	333	370	113	-	-	-
02	Brorstrup	1 904	543	553	192	-	-	-
03	Durup	1 828	1 211	1 106	451	919	777	353
04	Grynderup	1 443	297	334	96	-	-	-
05	Haverslev	986	818	787	312	587	529	237
06	Kongens Tisted	1 805	347	339	93	-	-	-
07	Ravnkilde	3 932	1 121	1 159	407	367	345	147
08	Rørbæk	1 240	584	565	198	288	338	107
09	Stenild	2 126	476	490	171	-	-	-
	I alt byer	130				2 161	1 989	844
	Haverslev by (sogn 05)	31				587	529	237
	Nørager by (sogn 03)	43				919	777	353
	Ravnkilde by (sogn 07)	26				367	345	147
	Rørbæk by (sogn 08)	30				288	338	107
835	<u>Pandrup kommune</u>	<u>18 967</u>	<u>10 243</u>	<u>9 588</u>	<u>3 624</u>	<u>7 128</u>	<u>6 287</u>	<u>2 579</u>
01	Alstrup 21)	455	125	80	46	-	-	-
02	Hune	4 581	999	964	388	746	701	292
03	Ingstrup	2 953	826	888	311	411	430	179
04	Jetsmark	6 113	6 081	5 407	2 086	4 718	3 958	1 635
05	Saltum	3 918	1 527	1 523	547	741	704	284
06	Vester Hjermitzlev 21)	947	685	726	246	512	494	189

Tabel 4. (fortsat) Amtskommuner, kommuner, sogne og byer pr. 1. januar 1981

4.15. (fortsat) Kommuner, sogne og byer i Nordjyllands amtskommune (NDJ A)

	:	:	:	: Heraf i byer						
				:	:	:		:		
						:	:		:	
									:	:
:	:	:	:	:	:	:	:			
	:	:	:	:	:	:	:			
	:	:	:	:	:	:	:			
	:	:	:	:	:	:	:			
	:	:	:	:	:	:	:			
I alt byer	430				7 128	6 287	2 579			
Blokhush by (sogn 02)	61				232	201	109			
Hune by (sogn 02) 1)	35				514	500	183			
Ingstrup by (sogn 03)	21				411	430	179			
Kås by (sogn 04)	100				1 918	1 645	646			
Moseby by (sogn 04) 1)	31				543	480	190			
Nørre Saltum by (sogn 05)	40				741	704	284			
Pandrup by (sogn 04)	112				2 257	1 833	799			
Vester Hjerimitslev by (sogn 06) .	30				512	494	189			
837 Sejlflod kommune ≠	20 752	8 417	7 889	2 982	5 657	4 883	2 008			
01 Gudum	2 188	1 074	1 179	385	467	527	177			
02 Komdrup	1 047	199	195	71	-	-	-			
03 Lillevorde	937	349	374	130	48	244	15			
04 Mou	11 013	2 257	2 044	816	1 497	1 022	545			
05 Nørre Kongerslev	1 514	632	665	212	323	318	111			
06 Sejlflod	1 268	622	599	213	422	422	147			
07 Storvorde	1 688	1 818	1 416	613	1 595	1 189	528			
08 Sønder Kongerslev	1 097	1 466	1 417	542	1 305	1 161	485			
I alt byer	334				5 657	4 883	2 008			
Dokkedal by (sogn 04)	22				230	202	92			
Egense by (sogn 04)	17				267	.	96			
Gudumholm by (sogn 01, 03) 22) .	36				515	577	192			
Kongerslev by (sogn 08)	77				1 305	1 161	485			
Lillevorde by (sogn 03) 23)	201	.			
Mou by (sogn 04)	54				1 000	820	357			
Nørre Kongerslev by (sogn 05) ...	21				323	318	111			
Storvorde by (sogn 06, 07) 24) .	107				2 017	1 604	675			
839 Sindal kommune ≠	24 160	9 558	9 118	3 422	4 542	3 873	1 703			
01 Astrup	2 871	1 178	1 134	415	449	367	170			
02 Hørby, del af 25)	78	90	75	35	-	-	-			
03 Hørmested	3 875	820	788	278	40	42	16			
04 Lendum	2 607	1 272	1 263	464	591	548	233			
05 Mosbjerg	3 863	944	1 004	340	288	280	104			
06 Sindal	3 286	3 223	2 788	1 181	2 625	2 154	971			
07 Tolne	2 648	654	684	246	239	227	101			
08 Ugilt	4 932	1 377	1 382	463	310	255	108			
I alt byer	252				4 542	3 873	1 703			
Astrup by (sogn 01)	21				449	367	170			
Lendum by (sogn 04)	32				591	548	233			
Lørslev by (sogn 08)	13				310	255	108			
Mosbjerg by (sogn 05)	17				288	280	104			
Sindal by (sogn 03, 06)	146				2 665	2 196	987			
Tolne by (sogn 07)	23				239	227	101			
841 Skagen kommune ≠	14 289	13 961	13 776	5 224	13 189	13 046	4 962			
01 Råbjerg	7 301	2 044	1 804	728	1 515	1 298	557			
02 Skagen	6 988	11 917	11 972	4 496	11 674	11 748	4 405			
I alt byer	589				13 189	13 046	4 962			
Skagen by (sogn 02) 1)	483				11 674	11 743	4 405			
Albæk by (sogn 01) 1, 26)	106				1 515	1 303	557			

Tabel 4. (fortsat) **Amtskommuner, kommuner, sogne og byer pr. 1. januar 1981**4.15. (fortsat) **Kommuner, sogne og byer i Nordjyllands amtskommune (NDJ A)**

	Heraf i byer						
	: Areal : i ha	: Folketal		: Antal : husstande	: Antal		
		: 1/1 1981	: 1/7 1976		: Folketal		: 1/1 1981
					: 1/1 1981	: 1/7 1976	
843 Skørping kommune	23 815	9 597	9 234	3 443	5 634	5 387	2 035
01 Blenstrup	2 314	1 010	967	342	576	489	196
02 Bælum	2 676	1 137	1 106	417	716	645	266
03 Fræer	2 468	369	365	134	66	63	29
04 Gerding	677	117	118	38	-	-	-
05 Lyngby	1 967	1 976	1 702	699	1 583	1 288	564
06 Siem	753	136	121	53	-	-	-
07 Skibsted	1 644	427	448	149	-	-	-
08 Skørping	3 952	3 056	2 924	1 101	2 483	2 361	900
09 Solbjerg	3 810	648	698	253	.	253	.
10 Store Brøndum	1 744	427	473	155	210	288	80
11 Torup	1 810	294	312	102	-	-	-
I alt byer	341				5 634	5 387	2 035
Blenstrup by (sogn 01)	37				576	489	196
Bælum by (sogn 02)	55				716	645	266
Rebild by (sogn 08)	36				533	452	167
Skørping by (sogn 03, 08)	112				2 016	1 972	762
Solbjerg by (sogn 09) 27)	253	.
Store Brøndum by (sogn 10)	27				210	288	80
Terndrup by (sogn 05)	74				1 583	1 288	564
845 Støvring kommune	21 980	11 410	10 494	3 913	7 026	6 107	2 470
01 Buderup	3 220	5 454	4 585	1 861	4 971	3 969	1 709
02 Gravlev	2 007	440	425	146	-	-	-
03 Suldrup	2 305	1 278	1 276	484	863	842	344
04 Sønderup	2 294	784	822	281	352	393	133
05 Veggerby	4 532	938	959	305	-	-	-
06 Øster Hornum	4 431	1 904	1 756	610	840	662	284
07 Arestrup	3 191	612	671	226	.	241	.
I alt byer	373				7 026	6 107	2 470
Støvring by (sogn 01)	225				4 615	3 752	1 584
Suldrup by (sogn 03, 04)	55				935	910	372
Sønderup by (sogn 04) 18)	19				280	325	105
Sørup by (sogn 01) 18)	29				356	217	125
Øster Hornum by (sogn 06)	45				840	662	284
Arestrup by (sogn 07) 18, 28)	241	.
847 Sæby kommune	32 617	17 866	17 224	6 466	12 020	11 033	4 475
01 Albæk	7 823	2 157	2 215	798	1 207	1 205	466
02 Hørby, del af 25)	4 226	1 339	1 380	461	552	539	201
03 Karup	741	144	148	48	-	-	-
04 Skæve	4 569	1 809	1 828	704	826	805	344
05 Sæby	605	5 426	4 892	2 047	5 356	4 843	2 024
06 Torslev	6 862	3 050	3 034	1 070	1 591	1 518	596
07 Understed, del af 11)	1 403	489	525	177	-	-	-
08 Voer, del af 6)	0	5	4	1	5	4	1
09 Volstrup	6 388	3 447	3 198	1 160	2 483	2 119	843
I alt byer	774				12 020	11 033	4 475
Dybvad by (sogn 02, 04)	50				828	807	345
Hørby by (sogn 02)	34				550	537	200
Lyngså by (sogn 01)	39				315	332	112
Præstbro by (sogn 01, 08)	17				343	342	136
Syvsten by (sogn 09)	19				375	329	135
Sæby by (sogn 05, 09)	479				7 464	6 633	2 732

Tabel 4. (fortsat) **Amtskommuner, kommuner, sogne og byer pr. 1. januar 1981**

4.15. (fortsat) Kommuner, sogne og byer i Nordjyllands amtskommune (NDJ A)

	:	:	:	:	Heraf i byer			
					: Areal	: Folketal	: Antal	: Antal
					: i ha	:husstande	: Folketal	:husstande
					: 1/1 1981	: 1/1 1981	: 1/7 1976	: 1/1 1981
Thorshøj by (sogn 06)	21				357	350	143	
Voerså by (sogn 01)	44				554	535	219	
Øster Vrå by (sogn 06)	71				1 234	1 168	453	
849 Abybro kommune	17 087	11 207	10 656	3 636	9 153	8 388	2 959	
01 Biersted	4 917	3 787	3 528	1 174	3 101	2 772	953	
02 Gjøl	3 027	1 168	1 140	405	902	837	312	
03 Vedsted	4 177	1 441	1 396	501	921	844	332	
04 Åby	4 966	4 811	4 592	1 556	4 229	3 935	1 362	
I alt byer	469				9 153	8 388	2 959	
Biersted by (sogn 01)	87				1 900	1 662	574	
Birkelse by (sogn 03)	39				690	601	251	
Gjøl by (sogn 02)	64				902	837	312	
Nørre Halne by (sogn 01)	56				1 201	1 110	379	
Ryå by (sogn 03) 29)	22				231	243	81	
Abybro by (sogn 04)	201				4 229	3 935	1 362	
851 Alborg kommune	56 003	154 385	154 500	65 113	145 586	145 426	62 223	
01 Ajstrup	4 912	2 168	2 147	769	1 062	1 012	398	
02 Ansgar 30)	5 181	7 054	12 034	3 466	7 054	12 034	3 466	
03 Budolfi (domsogn)	5 407	6 073	3 364	5 313	6 073	3 364	
04 Dall	1 305	1 514	1 502	462	1 325	1 304	397	
05 Ellidshøj	1 702	875	776	291	574	454	188	
06 Ferslev	1 836	781	560	252	458	231	143	
07 Frejlev	1 152	2 395	1 857	747	2 230	1 674	698	
08 Godthåb 31)	900	1 316	1 328	427	1 210	1 193	389	
09 Gunderup	5 274	1 790	1 881	617	832	819	312	
10 Hammer	3 011	5 430	5 396	1 747	5 048	4 957	1 631	
11 Hans Egedes	7 943	8 741	3 354	7 943	8 741	3 354	
12 Hasseris	991	8 449	8 467	3 182	8 420	8 434	3 171	
13 Horsens	3 618	1 686	1 659	549	1 198	1 121	393	
14 Hvorup	2 011	5 847	5 803	2 203	5 539	5 474	2 097	
15 Klarup	744	2 813	2 211	821	2 722	2 123	787	
16 Lindholm	1 090	8 864	9 479	3 905	8 745	9 352	3 861	
17 Margrethe 30)	4 124	.	1 760	4 124	.	1 760	
18 Nørholm	2 072	563	556	190	-	1	-	
19 Nørresundby	176	6 858	7 513	3 484	6 858	7 513	3 484	
20 Nørre Tranders	10 738	7 902	3 893	10 451	7 816	3 792	
21 Nøvling	2 323	4 501	3 772	1 409	4 194	3 448	1 310	
22 Romdrup	1 214	1 175	1 152	387	1 050	1 049	344	
23 Skt. Markus	8 348	9 329	4 781	8 348	9 329	4 781	
24 Skalborg	644	6 073	5 295	2 476	6 060	5 283	2 473	
25 Sulsted	3 357	4 262	3 773	1 333	3 694	3 171	1 138	
26 Svenstrup	1 504	4 080	3 730	1 274	3 848	3 451	1 197	
27 Sønderholm	4 178	1 858	1 797	591	906	773	283	
28 Sønder Tranders	1 289	6 159	5 602	2 286	6 040	5 473	2 247	
29 Vadum	4 272	3 120	3 177	1 025	2 449	2 454	807	
30 Vejgård	13 670	14 710	5 599	13 670	14 710	5 599	
31 Vesterkær	3 974	4 383	2 151	3 910	4 316	2 126	
32 Volsted	1 247	239	252	85	-	-	-	
33 Vor Frelsers	5 902	6 605	3 667	5 902	6 605	3 667	
34 Vor Frue	4 409	5 038	2 566	4 409	5 038	2 566	

Tabel 4. (fortsat) Amtskommuner, kommuner, sogne og byer pr. 1. januar 1981

4.15. (fortsat) Kommuner, sogne og byer i Nordjyllands amtskommune (NDJ A)

	:	:	:	:	Heraf i byer						
					:	:	:	:			
								Areal	Folketal	Antal	Antal
								i ha	husstande	Folketal	husstande
:	:	:	:	:	:	:					
	1/1 1981	1/1 1981	1/7 1976	1/1 1981	1/1 1981	1/7 1976	1/1 1981				
I alt byer	6 013				145 586	145 426	62 223				
Dalby by (sogn 04)	49				1 325	1 304	397				
Ellidshøj by (sogn 05)	37				574	454	188				
Ferslev by (sogn 06)	24				458	231	143				
Fjellerad by (sogn 09)	25				390	402	140				
Frejlev by (sogn 07)	85				1 958	1 380	604				
Gistrup by (sogn 09, 21)	118				2 547	1 886	796				
Godthåb by (sogn 08) 32)	81				1 210	1 194	389				
Grindsted by (sogn 10)	31				774	675	243				
Horsens by (sogn 13)	47				903	835	294				
Klarup by (sogn 15, 22)	191				3 772	3 172	1 131				
Nøvling by (sogn 21)	20				263	266	87				
Sulsted by (sogn 25)	34				418	441	137				
Sulsted St.by (sogn 25)	41				971	822	307				
Svenstrup by (sogn 26)	217				3 848	3 451	1 197				
Sønderholm by (sogn 27)	48				906	773	283				
Sønder Tranders by (sogn 28)	28				232	254	89				
Tylstrup by (sogn 01)	67				1 062	1 012	398				
Uggerhalne by (sogn 13)	14				295	286	99				
Vadum by (sogn 29) 1)	102				2 434	2 440	802				
Vestbjerg by (sogn 25, 29)	109				2 320	1 922	699				
Vodskov by (sogn 10)	201				4 274	4 282	1 388				
Vårst by (sogn 09)	27				350	381	140				
Øster Uttrup by (sogn 20) 33)	230	.				
Ålborg by (sogn 02, 03, 07, 11, 12, 14, 16, 17, 19, 20, 21, 23, 24, 28, 30, 31, 33, 34) 34)	4 417				114 302	117 333	52 272				
861 Års kommune	<u>22 277</u>	<u>12 193</u>	<u>11 662</u>	<u>4 410</u>	<u>8 028</u>	<u>7 320</u>	<u>3 076</u>				
01 Blære	2 467	518	529	165	7	-	2				
02 Gislum	1 615	418	423	124	-	-	-				
03 Giver	1 489	226	252	71	-	-	-				
04 Gundersted	2 871	462	478	156	-	-	-				
05 Havbro	1 731	672	696	229	340	341	117				
06 Skivum	2 257	709	711	264	330	315	125				
07 Ulstrup	3 264	1 467	1 483	522	801	796	319				
08 Vognsild, del af 9)	2 727	1 034	1 075	354	612	635	223				
09 Års	3 856	6 687	6 015	2 525	5 938	5 233	2 290				
I alt byer	510				8 028	7 320	3 076				
Havbro by (sogn 05)	25				340	341	117				
Hørnum by (sogn 07) 1)	50				801	796	319				
Vegger by (sogn 01, 06)	20				337	315	127				
Vognsild by (sogn 08)	29				270	265	103				
Østrup by (sogn 08)	20				342	370	120				
Års by (sogn 09) 1)	366				5 938	5 233	2 290				

Anmærkninger til tabel 4 er anført efter det gule skilleblad.

Noter

- 1) Folketallene pr. 1/1 1981 er revideret i forhold til tallene i StE. 1982:A 38, jf. ANM 3.7.
- 2) Skovsgård by, 1/7 1976 benævnt Torslev og Skovsgård byer.
- 3) Østerby by, 1/7 1976 benævnt Østerby og Hammershøj byer.
- 4) Hellum by, 1/1 1981 under 200 personer og henregnes derfor ikke til byer.

Tabel 4. (fortsat) **Amtskommuner, kommuner, sogne og byer pr. 1. januar 1981**

4.15. (fortsat) Kommuner, sogne og byer i Nordjyllands amtskommune (NDJ A)

Noter (fortsat)

- | | |
|---|--|
| <p>5) Delsognet Skæve (med 3 personer 1976) overføres kirkeligt til Hellevad sogn 1/1 1978, hvorfor det her er inkluderet i Hellevad sogn også for 1976.</p> <p>6) Voer sogn med i alt 2299 personer og 4834 ha ligger i Dronninglund og Sæby kommuner.</p> <p>7) Flauenskjold by har for 1976 6 personer anført under Dronninglund sogn.</p> <p>8) Delsognet Vester Bølle i Farsø kommune udskilles 1/12 1976 som Svingelbjerg sogn (220 personer 1/1 1977).</p> <p>9) Vognsild sogn med i alt 1133 personer og 3305 ha ligger i Farsø og Års kommuner.</p> <p>10) Folketallene pr. 1/1 1981 er revideret i forhold til tallene i StE. 1981:A 26, jf. ANM 3.7.</p> <p>11) Understed sogn med i alt 996 personer og 2178 ha ligger i Frederikshavn og Sæby kommuner.</p> <p>12) Vindblæs sogn med i alt 1072 personer og 2653 ha ligger i Hadsund kommune og i Mariager kommune, ARH A.</p> <p>13) Helberskov by, 1/1 1981 under 200 personer og henregnes derfor ikke til byer.</p> <p>14) Del af Vester Hassing sogn med ca. 900 personer (inkl. 639 personer i Gandrup by 1976) overføres 1/8 1980 til Øster Hassing sogn.</p> <p>15) Af Hjørring, Skt. Hans og Skt. Olai sogne udskilles 19/3 1978 Bistrup sogn (4541 personer 1/1 1979).</p> <p>16) Vrejlev sogn med i alt 2164 personer og 6376 ha ligger i Hjørring og Løkken-Vrå kommuner. Sognedelen i Løkken-Vrå kommune overføres kirkeligt til Vrå sogn 1/1 1983.</p> <p>17) Hjørring by har for 1976 9 personer anført under Vennebjerg sogn.</p> <p>18) Unøjagtig afgrænsning 1/7 1976 på grund af ufuldstændige adresseoplysninger.</p> <p>19) Delsognet Serritslev i Løkken-Vrå kommune (25 personer 1976) overføres kirkeligt til Vrå sogn 1/1 1978, hvorfor det her er inkluderet i Vrå sogn også for 1976.</p> | <p>20) Rakkeby by har for 1976 9 personer anført under Vrå sogn.</p> <p>21) Revision af vejregistret for Pandrup kommune i 1980 medfører, at ca. 50 personer overføres fra Vester Hjerimitslev sogn til Alstrup sogn.</p> <p>22) Gudumholm by har for 1976 7 personer anført under Sejflod sogn.</p> <p>23) Lillevorde by, 1/1 1981 under 200 personer og henregnes derfor ikke til byer.</p> <p>24) Storvorde by, 1/7 1976 benævnt Sejflod og Storvorde byer.</p> <p>25) Hørby sogn med i alt 1429 personer og 4304 ha ligger i Sindal og Sæby kommuner.</p> <p>26) Albæk by har for 1976 5 personer anført under Sejflod sogn.</p> <p>27) Solbjerg by, 1/1 1981 under 200 personer og henregnes derfor ikke til byer.</p> <p>28) Årestrup by, 1/1 1981 under 200 personer og henregnes derfor ikke til byer.</p> <p>29) Ryå by er tidligere fejlagtigt offentliggjort som Vedsted by.</p> <p>30) Af Ansgar sogn udskilles 1/2 1979 Margrethe sogn (4207 personer 1/1 1980).</p> <p>31) Delsognet Øster Hornum i Alborg kommune udskilles 1/12 1978 som Godthåb sogn (1330 personer 1/1 1979).</p> <p>32) Godthåb by har for 1976 1 person anført under Nørholm sogn.</p> <p>33) Øster Uttrup by, 1/1 1981 under 200 personer og henregnes derfor ikke til byer.</p> <p>34) Nørresundby by (21142 personer 1/1 1981) er i 1981 opgjort under Alborg, men i 1976 selvstændigt.</p> |
|---|--|

≠ : Arealoverførsler 2/7 1976-1/1 1984 og enkelte revisioner803 Brovst kommune

28/12 1978: 2 ha fra Brovst s. til Øland s.

2/2 1981: 6 ha fra Brovst s. til Øland s.

" " : 2 ha fra Øland s. til Brovst s.

23/11 1982: 1 ha fra Brovst s. til Tranum s.

1/1 1984: 1 ha til Torslev s. fra Haverslev s.,
Fjerritslev k. (811).805 Brønderslev kommune

23/11 1978: 2 ha fra Tolstrup s. til Serritslev s.

4/8 1983: 1 ha fra Jerslev s. til Brønderslev s.

29/9 " : 1 ha fra Jerslev s. til Serritslev s.

" " : I alt 9 ha fra Serritslev s. til Tolstrup s.

Tabel 4. (fortsat) **Amtskommuner, kommuner, sogne og byer pr. 1. januar 1981**

4.15. (fortsat) Kommuner, sogne og byer i Nordjyllands amtskommune (NDJ A)

≠ : Arealoverførsler (fortsat)807 Dronninglund kommune

Pr. 1957: 6 ha fra Aså-Melholt s. til Ulsted s., Hals k. (817).
(Revision af Geodætisk Instituts nyopmåling i 1957 p.gr.af manglende grænse ved opmålingen).
1/1 1978: 10 ha fra Skæve s. til Hellevad s.

809 Farsø kommune

1/12 1976: 1285 ha, den tidligere del af Vester Bølle s., til nyt sogn, Svingelbjerg s.

1/1 1982: 1 ha til Alstrup s. fra Gedsted s., Alestrup k. (793), VIB A.
" " : 2 ha fra Ullits s. til Gedsted s., Alestrup k. (793), VIB A.
" " : 1 ha til Ullits s. fra Vester Bølle s., Alestrup k. (793), VIB A, og 1 ha den modsatte vej.
3/8 " : 1 ha fra Hyllebjerger s. til Strandby s.

811 Fjerritslev kommune

1/1 1984: 1 ha fra Haverslev s. til Torslev s., Brovst k. (803).

813 Frederikshavn kommune

17/1 1977: 1 ha fra Flade s. til Abildgård s.

817 Hals kommune

Pr. 1957: 6 ha til Ulsted s. fra Aså-Melholt s., Dronninglund k. (807).
(Revision af Geodætisk Instituts nyopmåling i 1957 p.gr.af manglende grænse ved opmålingen).
8/11 1976: 5 ha fra Øster Hassing s. til Vester Hassing s.
1/8 1980: 1115 ha (*) fra Vester Hassing s. til Øster Hassing s. og 455 ha (*) den modsatte vej.
" " : 3 ha (*) fra Hals s. til Øster Hassing s., og 3 ha (*) den modsatte vej.
" " : 9 ha (*) fra Ulsted s. til Øster Hassing s.

821 Hjørring kommune

19/3 1978: 769 ha fra Hjørring s., 428 ha fra Skt. Hans s. og 856 ha fra Skt. Olai s. til nyt sogn, Bistrup s. (i alt 2053 ha).

827 Løgstør kommune

17/10 1978: 1 ha fra Løgsted s. til Løgstør s.

829 Løkken-Vrå kommune

1/1 1978: 78 ha fra Serritslev s. til Vrå s.

1/1 1983: 113 ha fra Vrejlev s. til Vrå s.

837 Sejflod kommune

8/1 1981: 21 ha (*) fra Gudum s. til Mou s.

839 Sindal kommune

1/1 1978: 1 ha fra Mosbjerg s. til Råbjerg s., Skagen k. (841).

841 Skagen kommune

1/1 1978: 1 ha til Råbjerg s. fra Mosbjerg s., Sindal k. (839).

843 Skørping kommune

1/1 1981: 1 ha til Skørping s. fra Volsted s., Ålborg k. (851).

29/7 1983: 1 ha fra Store Brøndum s. til Lyngby s.

845 Støvring kommune

1/2 1978: 1 ha fra Veggerby s. til Suldrup s.

847 Sæby kommune

24/9 1976: 6 ha fra Volstrup s. til Karup s.
30/8 1979: 10 ha fra Volstrup s. til Karup s.

6/5 1982: 1 ha fra Sæby s. til Volstrup s.

849 Åbybro kommune

16/3 1982: 2 ha fra Gjø1 s. til Vedsted s.
29/3 1983: 3 ha fra Vedsted s. til Gjø1 s.

851 Ålborg kommune

Pr. 1977: 21 ha tillagt Hasseris s. og 25 ha tillagt Vesterkær s. på grund af ændring af kystlinjen. (Opmåling på Geodætisk Instituts 4 cm-kort pr. 1977).
16/12 " : 6 ha fra Vadum s. til Lindholm s.
23/11 1978: 4 ha fra Sønder Tranders s. til Nørre Tranders s.
1/12 " : 900 ha, den tidligere del af Øster Hornum s., til nyt sogn, Godthåb s.
1/2 1979: Et areal fra Ansgar s. til nyt sogn, Margrethe s.
1/1 1981: 1 ha fra Volsted s. til Skørping s., Skørping k. (843).
1/5 1983: Et område overføres fra Horsens s. til Hammer s. (ca. 500 personer).
1/7 " : 19 ha fra Gunderup s. til Nøvling s.
5/7 " : 1 ha fra Sønder Tranders s. til Hans Egedes s.

Tabel 5

Tabel 5. Stifter, provstier, pastorater, sogne og kirke-distrikter pr. 1. januar 1981

1. Tabellens opbygning og inddelinger

1.1 Tabellen meddeler den kirkelige inddeling og tillige inddelingen i menighedsråds-kredse - jf. 1.3 - idet tabellen primært er benyttet til kontrol af indberetningerne om menighedsrådsvalgene den 4. november 1980. Da der ikke foreligger ændringer i den kirkelige inddeling mellem valgdagen og den 1/1 1981, har tabellen samme opgørelses-tidspunkt som publikationens øvrige tabeller.

Tabellen i den foregående publikation - Statistisk Tabel-værk 1981 nr. IV - havde opgørelsetidspunktet 1/12 1977, og denne status er fremført til den 1/1 1981 på grundlag af de mellemliggende ændringer i den kirkelige inddeling. Ændringerne er meddelt i publikationens Bilag II, der for tabel 5 dækker perioden 2/12 1977-1/1 1984.

1.2 De 10 stifter inddeler tabellen i hovedafsnit, der er underopdelt på 6-15 provstier - i alt 107; de enkelte provstier omfatter fra 5 til 22 pastorater. For hvert provsti anføres i alfabetisk orden pastoraterne med specifikation af de enkelte sogne, når der er mere end 1. Pastoraterne har navn efter sognet, og omfatter det flere sogne er det sammensat af disses navne med hovedsog-net først. Imidlertid har 3 sogne, der hver udgør et pa-storat, et sammensat navn - nemlig 5:11.10 Strib-Røjle-skov, 6:07.05 Gråsten-Adsbøl og 10:10.02 Aså-Melholt - hvad der kan give anledning til fejltagelser.

Af de 1344 pastorater omfatter 739, 484, 102, 18 og 1 hen-holdsvis 1, 2, 3, 4 og 6 sogne, mens de 1315 pastorater 1/12 1977 tilsvarende var fordelt med 709, 483, 101, 21 og 1; antal sogne ialt er 2091 mod 2068.

Annekssogn til hovedsognet i et andet provsti forekom-mer for 25 pastorater, og i 4 af disse tilfælde ligger hovedsognet i et andet stift. Endvidere er 1 sogn = pa-storat delt på 2 stifter, jf. 4.6

99 sogne (117 sogne 1/12 1977) er delt på 203 kirke-di-strikter (238) - afgrænsede områder med egen kirke - nemlig 94 sogne på 2 kirke-distrikter og 5 sogne på 3.

1.3 Menighedsråds-kredsene, der her defineres som områ-der med eget menighedsråd, er ikke direkte anført i ta-bellen, idet normalt et sogn - dog et kirke-distrikt, hvor sognet er delt - har eget menighedsråd. Ved de få undta-gelser, hvor 2 eller flere sogne i samme pastorat eller 2 kirke-distrikter i samme sogn har fælles menighedsråd, er der anført notetegn, og noterne er samlet i anmærk-ning 5.

1.4 Nummerkoden angiver "stift:provsti.pastorat", og stiftsnummeret forløber fra 1 til 10, mens provsti- og pastorats-nr. altid er tocifret. Nummerkoden for stift og provsti er geografisk orienteret og svarer så nær som muligt til rækkefølgen for amtskommunerne - jf. tabel 3-4. Nummerkoden for pastoraterne følger derimod alfa-betet, således at en ændring i pastoratsinddelingen med-fører omnummerering.

Et annekssogn eller en annekssog-nedel - hvor hovedsognet eller hovedsog-nedelen ligger i et andet provsti - indgår i det pågældende provstis pastorats-nummerering, men med nummeret i parentes. Hovedsogn og annekssogn har gensi-dige nummer-henvisninger.

1.5 Kort over de enkelte stifter er indsat før tabellen. Kortene viser grænserne for stift, provstier og sogne, samt endvidere amtskommune- og kommune-grænser, når de ikke falder sammen med stifts- henholdsvis provsti-grænse.

Kortet over Københavns stift - med København, Frederiks-berg, Tårnby og Dragør kommuner, men ekskl. de bornholm-ske kommuner - anfører både tabellens provsti- og sogne-numre, mens de øvrige kort har sognenavnene i stedet for numre. De sidstnævnte kort har dog ikke grænser eller navn på sognene i de "gamle købstæder mv.", idet disse sogne ikke medtages på Geodætisk Instituts kort; for disse sog-ne meddeler tabellen bynavnet i parentes, hvis det ikke indgår i sognenavnet eller disse sogne udgør eget prov-sti (Odense).

2. Tabeloplysninger om kommunalt tilhørsforhold og folketallet 1/1 1981

For hvert sogn anføres kommune-nr. og folketal - jf. ta-bel 4 - og det samme gælder for sognedele i forskellige kommuner; ubeboede sognedele er ikke medtaget i tabellen. For kirke-distrikter kan folketallet ikke oplyses, med-mindre de ligger i hver sin kommune.

Under hvert provstinavn anføres i parentes numrene på de kommuner, der helt eller delvist er omfattet af provstiet - stiplede streg under et nummer markerer det sidste til-fælde. Sog-nenes folketal er summeret op til provstiet, og disses folketal til stiftet.

3. Tabellen har 2 notesæt

3.1 Notesættet, der er markeret med arabertal, vedrører menighedsråds-kredse, der afviger fra den i 1.3 anførte hovedregel. Noterne er samlet i anm. 5.

3.2 Notesættet, der er markeret med "ø", anfører ændrin-ger i den kirkelige inddeling i perioden 2/1 1981-1/1 1984. Noterne er samlet i anm. 6.

4. Afvigelser i den kirkelige inddeling og relationen til kommunalinddelingen

4.1 Den kirkelige inddeling har en del variationer i for-hold til en regelret opbygning og i forhold til kommunal-inddelingen. Det er ikke noget nyt, således var fx sognet i en del tilfælde ikke det samme i kommunal og kirkelig henseende, men variationerne blev øget med kommunalrefor-men i 1970, hvor den amtskommunale og den kommunale indde-ling blev radikalt omlagt - et stort antal kommuner sam-menlagt og i mange tilfælde sogne eller sognedele udskilt og overflyttet til andre kommuner.

I årene efter 1970 har Kirkeministeriet tilstræbt at gøre den kirkelige inddeling mere regelret og tilpasse den til den nye kommunalinddeling, således at variationerne af-tager i antal.

4.2 De 10 stifters relation til de 14 amtskommuner samt København og Frederiksberg kommuner

01: Københavns stift med 10 provstier omfatter København og Frederiksberg kommuner, de 2 Amager-kommuner i Køben-havns amtskom. og alle 5 kommuner i Bornholms amtskom. Stiftet omfatter endvidere Færøerne, Grønland og danske kirker i udlandet.

02: Helsingør stift med 12 provstier omfatter 16 af 18 kom-muner i Københavns amtskom. og alle 19 kommuner i Frede-riksborg amtskom.

03: Roskilde stift med 12 provstier omfatter alle 11 kom-muner i Roskilde amtskom., alle 23 kommuner i Vestsjæl-lands amtskom. og 11 af 24 kommuner i Storstrøms amtskom.

04: Lolland-Falsters stift med 6 provstier omfatter 13 kommuner i Storstrøms amtskom.

05: Fyns stift med 12 provstier omfatter alle 32 kommuner i Fyns amtskom.

06: Haderslev stift med 8 provstier omfatter 12 kommuner og 4 kommunedele (519, 527, 539, 543) af 23 kommuner i Sønderjyllands amtskom. samt 8 kommuner og 2 kommunedele (605, 613) af 16 i Vejle amtskom.

07: Ribe stift med 9 provstier omfatter alle 14 kommuner i Ribe amtskom., 7 kommuner og 4 kommunedele (519, 527, 539, 543) af Sønderjyllands amtskom., 7 kommuner af Ringkøbing amtskom. samt 2 kommuner og 1 kommunedel (605) af Vejle amtskom.

08: Århus stift med 15 provstier omfatter alle 26 kommuner i Århus amtskom., 4 kommuner og 1 kommunedel (613) af Vejle amtskom., 1 kommunedel (767) af Viborg amtskom. samt 1 kommune og 1 kommunedel (815) af Nordjyllands amtskomune.

09: Viborg stift med 10 provstier omfatter 12 kommuner og 1 kommunedel (767) af 17 kommuner i Viborg amtskom., 10 kommuner af 18 i Ringkøbing amtskom. samt 4 kommuner af 27 i Nordjyllands amtskom.

10: Ålborg stift med 13 provstier omfatter 21 kommuner og 1 kommunedel (815) af Nordjyllands amtskom., 1 kommune af Ringkøbing amtskom. samt 4 kommuner af Viborg amtskom.

4.3 Provstier delt på amtskommuner

13 provstier er delt mod 14 pr. 1/12 1977. Nedenfor anføres de 13 provstier med angivelse af amtskommune og kommune-nr. Kommunedele har stiplede understregning.

<u>1:07 Købh. Søndre</u> Kbh 101 KBH 155, 185	<u>7:09 Brande</u> VEJ 605, 611 RIN 653	<u>9:01 Ikast</u> RIN 651, 663 VIB 762, 771
<u>3:03 Køge</u> ROS 253, 259, 263 267, 269	<u>8:01 Them mv.</u> VEJ 601, 609, 625 ARH 743, 749	<u>9:09 Sydvesthim.</u> VIB 775, 793 NDJ 833
<u>VSJ 313</u>	<u>8:11 Mariager mv</u> ARH 719, 723 NDJ 815	<u>10:02 Sydthy</u> RIN 675 VIB 785
<u>3:11 Tryggevejle</u> ROS 271	<u>8:12 Hobro-Purhus</u> ARH 729 NDJ 823	<u>10:04 Hanherred</u> VIB 765 NDJ 803, 811
<u>VSJ 313</u> SST 351, 385, 389	<u>8:14 Frijsenborg</u> ARH 705, 711, 713, 717 VIB 767	
<u>7:08 Malt</u> RIB 551, 559, 565, 569, 575 VEJ 623		

4.4 Kommuner delt på både provstier og stifter

8 kommuner er delt mod 11 pr. 1/12 1977. Nedenfor anføres de 8 kommuner med angivelse af stift-provsti kode og antal sogne i kommunen. For delsgogne anføres navnet med stiplede understregning og efter komma kommune-nr. for det andet delsgogns tilhørsforhold.

<u>519 Lundtoft</u> 6:07 sogne 2 <u>Felsted, 513</u> <u>Kværs, 513</u> 7:01 <u>Tinglev, 539</u>	<u>539 Tinglev</u> 6:07 sogne 2 7:01 " 2 <u>Burkal, 541</u> <u>Tinglev, 519</u>	<u>613 Hedensted</u> 6:01 sogne 9 8:02 <u>Hatting, 615</u> <u>767 Hvorslev</u> 8:14 <u>Skorup, 705</u> 9:08 sogne 9
<u>527 Rødding</u> 6:05 sogne 2 7:02 " 6	<u>543 Vojens</u> 6:05 sogne 7 7:02 " 2 <u>605 Egtved</u> 6:02 sogne 6 7:09 " 2	<u>815 Hadsund</u> 8:11 <u>Vindblæs, 719</u> 10:09 sogne 5

4.5 Kommuner delt på provstier

28 kommuner er delt mod 29 pr. 1/12 1977. Nedenfor anføres de 28 kommuner - heraf 4 store Bykommuner, nemlig København, Odense, Århus og Ålborg - med angivelse af stift-provsti kode og antal sogne i kommunen. For delsgogne anføres navn med stiplede understregning og efter komma kommune-nr. for det andet delsgogns tilhørsforhold.

<u>101 København</u> 1:01 sogne 12 1:02 " 11 1:03 " 7 1:04 " 5 1:05 " 10 1:06 " 16 1:07 " 11	<u>495 Ørbæk</u> 5:04 sogne 7 5:08 " 2 <u>497 Årslev</u> 5:05 sogne 1 5:08 " 4 <u>505 Bredebro</u> 7:01 sogne 4 <u>223 Hørsholm</u> 2:08 <u>Bløvstrød, 201</u> 2:09 sogne 2	<u>743 Silkeborg</u> 8:01 <u>Them, 749</u> 8:15 sogne 12 <u>751 Århus</u> 8:03 <u>Vitved, 745</u> 8:05 <u>Astrup, 727</u> <u>Hvilsted, 727</u> sogne 16 8:06 " 11 8:07 " 24 <u>765 Hanstholm</u> 10:03 <u>V. Vandet, 787</u> 10:04 sogne 6 <u>769 Karup</u> 9:01 sogne 2 9:07 <u>Dollerup, 791</u> <u>Finderup, 791</u> <u>Lysgård, 791</u>
<u>313 Haslev</u> 3:03 <u>Sædder, 259</u> 3:04 sogne 6 3:11 <u>Tureby, 385</u>	<u>515 Haderslev</u> 6:05 <u>Fjelstrup, 509</u> 6:06 sogne 11 <u>533 Sundeved</u> 6:07 <u>Gråsten-A, 513</u> 6:08 sogne 3 <u>569 Holsted</u> 7:03 <u>Gørding, 557</u> 7:08 <u>Lindknud, 559</u> sogne 3	<u>813 Frederikshavn</u> 10:10 <u>Understed, 847</u> 10:13 sogne 9 <u>829 Løkken-Vrå</u> 10:11 sogne 12 10:12 <u>Vrejlev, 821</u> <u>839 Sindal</u> 10:10 <u>Hørby, 847</u> 10:13 sogne 7 <u>851 Ålborg</u> 10:05 sogne 8 10:06 " 10 10:07 " 16
<u>401 Allinge-Gudh.</u> 1:09 sogne 3 1:10 " 3	<u>409 Åkirkeby</u> 1:09 sogne 2 1:10 " 2	<u>609 Gedved</u> 8:01 <u>Vøerladeg, 601</u> 8:02 sogne 8 <u>631 Vejle</u> 6:02 sogne 12 6:03 <u>Skærup, 603</u> <u>663 Ikast</u> 9:01 sogne 4 9:02 <u>Ilskov, 657</u> <u>727 Odder</u> 8:03 sogne 13 8:04 " 1 8:05 <u>Astrup, 751</u> <u>Hvilsted, 751</u>
<u>429 Ejby</u> 5:10 sogne 1 5:11 " 9	<u>431 Fåborg</u> 5:08 sogne 1 5:09 " 10	
<u>437 Hårby</u> 5:09 sogne 1 5:10 " 2	<u>461 Odense</u> 5:06 sogne 11 5:07 " 20	
<u>473 Ringe</u> 5:08 sogne 10 5:09 " 1		

4.6 Sogne delt på provstier og stifter

Kun nedennævnte sogn er delt på både provstier og stifter mod pr. 1/12 1977 3 sogne, hvortil kom at 3 sogne var delt alene på provstier.

Nr. Omme < 7:06.09 Nr. Omme kirke-distrikt - 681 Videbæk
9:02(09) Ørnholm kirke-distrikt - 677 Trehøje

4.7 Sogne delt på amtskommuner og kommuner

5 sogne er delt mod 6 pr. 1/12 1977. Endvidere er Nr. Nebel delt på RIB 553 og 573 samt RIN 655, men kun førstnævnte sognedel er beboet. Nedenfor anføres de 5 sogne med angivelse af amtskommune, kommune-nr. og navn.

<u>3:03.17 Sædder</u> ROS: 259 Køge VSJ: 313 Haslev	<u>3:11.04 Hårlev</u> ROS: 271 Vallø SST: 351 Fakse	<u>3:11.14 Tureby</u> VSJ: 313 Haslev SST: 385 Rønnede
---	---	--

8:11.01 Vindblæs 8:14.11 Skorup
 ARH: 719 Mariager ARH: 705 Gjern
 NDJ: 815 Hadsund VIB: 767 Hvorslev

4.8 Sogne delt på kommuner - men ikke amtskom.

38 sogne er delt mod 44 pr. 1/12 1977. Endvidere er 2 sogne (tidligere 4) delte, nemlig Højrup på SDJ 511 og 525 samt Harte på VEJ 621 og 623, men kun første sognedel er beboet. Nedenfor anføres de 38 sogne med kom.-nr. og navn.

2:08.01 Blovstrød 7:01.16 Tinglev 8:05.01 Hvilsted
 201 Allerød 519 Lundtoft 727 Odder
 223 Hørsholm 539 Tinglev 751 Århus

2:12.05 Jørlunde 7:01.19 Visby 8:10.01 Fausing
 233 Slangerup 505 Bredebro 735 Rougsø
 237 Ølstykke 517 Højer 747 Sønderhald

3:05.03 Hjembæk 7:02.06 Døstrup 9:02.12 Ilskov
 339 Svinninge 505 Bredebro 657 Herning
 341 Tornved 531 Skærbæk 663 Ikast

3:05.14 Søstrup 7:03.04 Gørding 9:06.06 Kobberup
 315 Holbæk 557 Bramming 763 Fjends
 321 Jernløse 569 Holsted 779 Skive

4:04.03 Tågerup 7:06.09 Nr. Omme 9:07.03 Døllerup
 355 Holeby 9:02(09) 769 Karup
 383 Rødby 681 Videbæk 791 Viborg
 677 Trehøje

6:03.09 Skærup 7:07.04 Husby 9:07.03 Finderup
 603 Børkop 667 Ringkøbing 769 Karup
 631 Vejle 679 Ulfborg-Vemb 791 Viborg

6:05.02 Fjelstrup 7:08.11 Lindknud 9:07.04 Lysgård
 509 Christiansf. 559 Brørup 769 Karup
 515 Haderslev 569 Holsted 791 Viborg

6:07.04 Felsted 8:01.07 Voerladedg. 9:10.01 Vognsild
 513 Gråsten 601 Brædstrup 809 Farsø
 519 Lundtoft 609 Gedved 861 Års

6:07.05 Gråsten-A 8:01.08 Them 10:03.15 V. Vandet
 513 Gråsten 743 Silkeborg 765 Hanstholm
 533 Sundeved 749 Them 787 Thisted

6:07.10 Kværns 8:02.03 Hatting 10:10.07 Hørby
 513 Gråsten 613 Hedensted 839 Sindal
 519 Lundtoft 615 Horsens 847 Søby

6:07.13 Rise 8:03.01 Vitved 10:10.12 Understed
 529 Røddekro 745 Skanderborg 813 Frederikshavn
 545 Åbenrå 751 Århus 847 Søby

6:08.14 Notmark 8:05.01 Astrup 10:10.14 Voer
 501 Augustenb. 727 Odder 807 Dronninglund
 523 Nordborg 751 Århus 847 Søby

7:01.05 Burkal 10:12.14 Vrejlev
 539 Tinglev 821 Hjørring
 541 Tønder 829 Løkken-Vrå

5. Noter med arabertal - vedr. menighedsråds kredse

1) 2:12.03 Græse og Sigerslevvester sogne fælles m-råd
 2) 3:05.09 Skamstrup og Frydendal " " "
 3) 4:05.06 Søllested, Skovlænge, Gurreby " " "
 4) 4:06.09 Herredskirke og Løjtøfte " " "
 5) 5:12.11 Ejlbjby og Melby " " "
 6) 8:01.09 Tønning og Træden " " "
 7) 8:08.08 Mygind, Krogsbæk, Skørring " " "
 8) 8:08.08 Søby, Skader, Halling " " "

9) 9:07.05 Søndermarks oprettet som midler-tidigt kirkedistrikt - eget m-råd
 10) 10:02.06 Ørum og Lodbjerg sogne fælles m-råd
 11) 10:04.03 Hjørdemål og Hj.-Klit kirkedist. " "
 12) 10:11.03 Furreby og Løkken kirkedistrikter " "
 13) 10:13.06 Frederikshavn og Hørsholmene sogne " "
 14) 10:13.03 Hals vestlige kirkedistrikt udgør en enklave i Byrum sogn og har kirke fælles - og afviger således fra et egentligt kirkedistrikt, jf. 1.3 - og menighedsråd fælles med Byrum sogn, mens Østerby kirkedistrikt har egen kirke og menighedsråd.

6. Noter mærket ø - vedr. ændringer i den kirkelige inddeling ikrafttrådt 2/1 1981-1/1 1984

1: Københavns stift

1:03, 1:04, 1:05 og 1:06: 1/5 1983 foretages ændringerne:
 Fra Bispebjerg provsti (1:04) til Nordøstre provsti (1:03) overføres Kapernaums pastorat.
 Fra Nordvestre provsti (1:05) til Nordøstre provsti (1:03) overføres Ansgarkirkens pastorat.
 Fra Nordvestre provsti (1:05) til Bispebjerg provsti (1:04) overføres Bellahøj, Brønshøj, Husum, Husumvold og Utterslev pastorater.
 Fra Vestre provsti (1:06) til Nordvestre provsti (1:05) overføres Johannes Døbers, Margrethe, Timoteus, Valby, Vigerslev og Alholm pastorater.
 Nordøstre provsti (1:03) benævnes Københavns Nordøstre p. Bispebjerg " (1:04) " Bispebjerg-Brønshøj "
 Nordvestre " (1:05) " Valby-Vanløse provsti
 Vestre " (1:06) " Københavns Vestre "

1:06.03: 1/12 1982 deles Eliaskirken-Maria pastorat i Eliaskirkens og Maria pastorater.
 1:08.02: 1/1 1982 udskilles Frederiksberg Slotskirkedistrikt af Frederiksberg sogn som Frederiksberg Slotssogn (4058 personer 1/1 1982). Samtidig overføres ca. 950 personer fra Frederiksberg sogn til Flintholm sogn (1:08.01)

3: Roskilde stift

3:03.06: 1/3 1981 deles Havdrup-Solrød pastorat i Havdrup og Solrød pastorater.
 3:09.01, 3:09.12 og 3:09.13: 1/3 1982 ændres Agersø-Omø, Magleby og Skælskør pastorater til Magleby-Omø og Skælskør-Agersø pastorater.
 3:11.02 og 3:11.10: 1/9 1983 sammenlægges Fakse og Roholte pastorater til Fakse-Roholte pastorat.

5: Fyns stift

5:05.06: Mesinge-Viby pastorat er tidligere anført som Viby-Mesinge pastorat.

6: Haderslev stift

6:06.08 og 6:06.10: 1/11 1982 sammenlægges Vonsbæk og Astrup pastorater til Astrup-Vonsbæk pastorat.

8: Århus stift

8:03.09: 1/1 1983 deles Skanderborg Slotssogn-Skanderup-Stilling pastorat i Skanderborg Slotssogn-Skanderup og Stilling pastorater.

8:08.08: 1/9 1981 deles Mygind-Krogsbæk-Skørring-Søby-Skader-Halling pastorat i Mygind-Krogsbæk-Skørring og Søby-Skader-Halling pastorater.

8:12.07: 1/7 1982 deles Sdr. Onsild-Nr. Onsild-Hvornum-Snæbum pastorat i Hvornum-Snæbum og Sdr. Onsild-Nr. Onsild pastorater.

8:14.03: Grundfør-Haldum-Vitten pastorat er tidligere anført som Grundfør-Vitten-Haldum pastorat.

9: Viborg stift

9:06.08: 1/11 1982 deles Skive-Resen pastorat i Skive og Resen pastorater.

9:07.05: 12/4 1981 udskilles af Viborg Søndre sogn Søndermarks sogn og pastorat (5053 personer 1/1 1982).

10: Ålborg stift

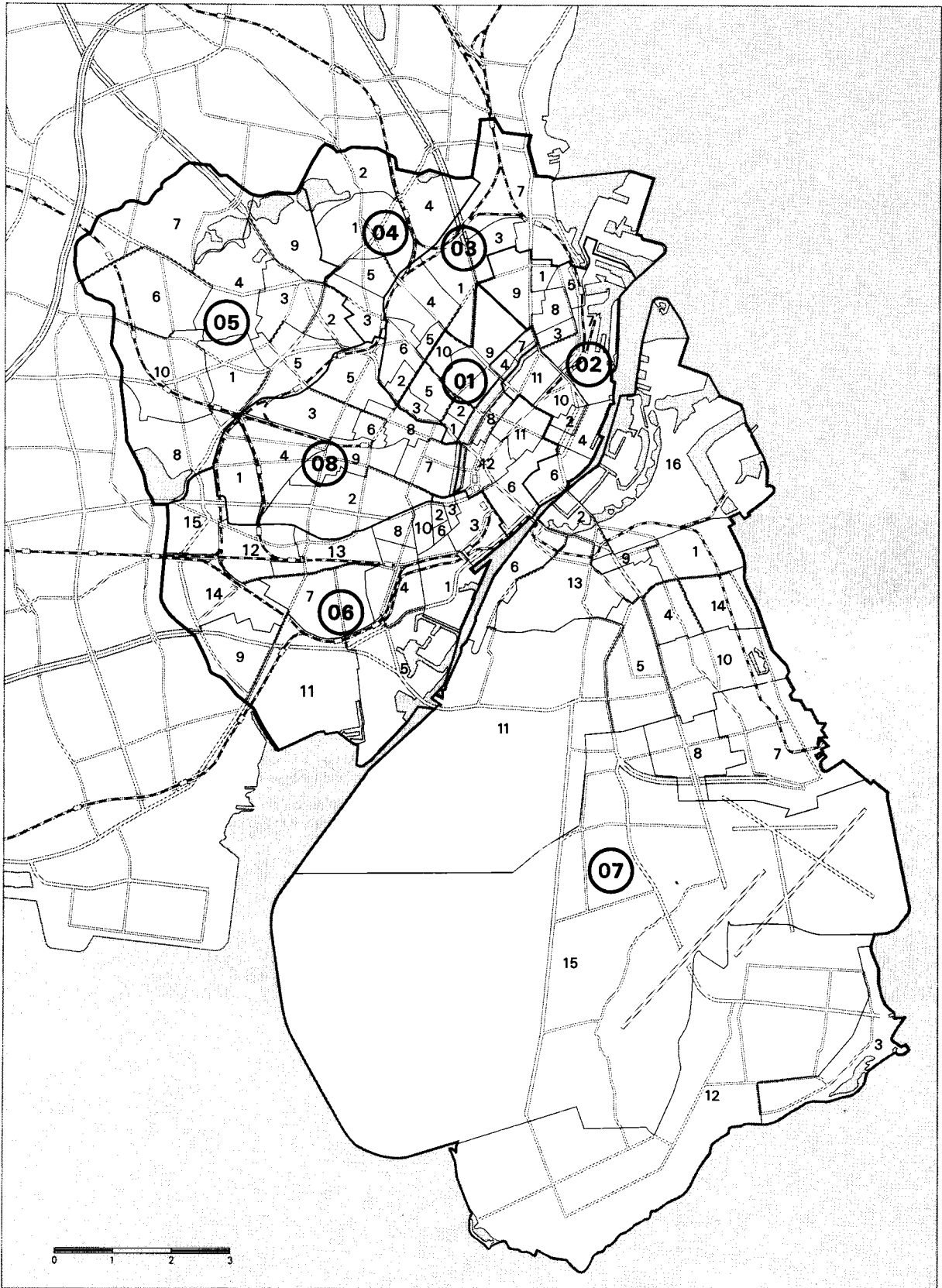
10:03.03 og 10:03.14: 1/1 1983 udskilles Vorupør Kirke-distrikt af Hundborg sogn og del af Jannerup sogn, Hundborg-Jannerup pastorat, som Vorupør sogn (814 personer 1/1 1983). Sognet sammenlægges med Hundborg-Jannerup og Vang pastorater til Hundborg-Jannerup-Vang-Vorupør pastorat.

10:03.15 og 10:04.08: 1/12 1981 udskilles Klitmøller kirke-distrikt = den del af V. Vandet sogn, der ligger i Hanstholm kommune (765) - V. Vandet-Ø. Vandet pastorat - som Klitmøller sogn (665 personer 1/1 1982). Sognet overføres fra Thisted til Hanherred provsti (10:04) og sammenlægges med Røhr-Hansted-Vigsø pastorat til Røhr-Hansted-Vigsø-Klitmøller pastorat.

10:05.04: 1/5 1983 deles Hammer sogn, Horsens-Hammer pastorat, i Hammer og Vodskov kirkedistrikter.

10:10.13: 1/3 1983 deles V. Hassing-Ø. Hassing pastorat i V. Hassing og Ø. Hassing pastorater.

10:11.13 og 10:12.14: 1/1 1983 overføres den del af Vrejlev sogn, Vrejlev-Hæstrup pastorat (10:12), der ligger i Løkken-Vrå kommune (829), kirkeligt til Vrå sogn, Vrå-Em pastorat (Brønderslev provsti = 10:11).

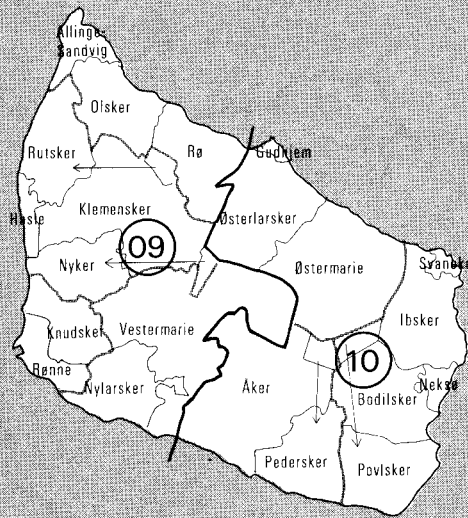


1. KØBENHAVNS STIFT

Provstier og sogne.

08 Provstinumre refererer til tabel.

4 Sognenumre refererer til tabel.



1. KØBENHAVNS STIFT

Provstier og sogne.

08

Provstinumre refererer til tabel.

— Amtsgrænse, der ikke falder sammen med stiftsgrænse.

— Stiftsgrænse.

— Kommunegrænse, der ikke falder sammen med provstigrænse.

— Provstigrænse.

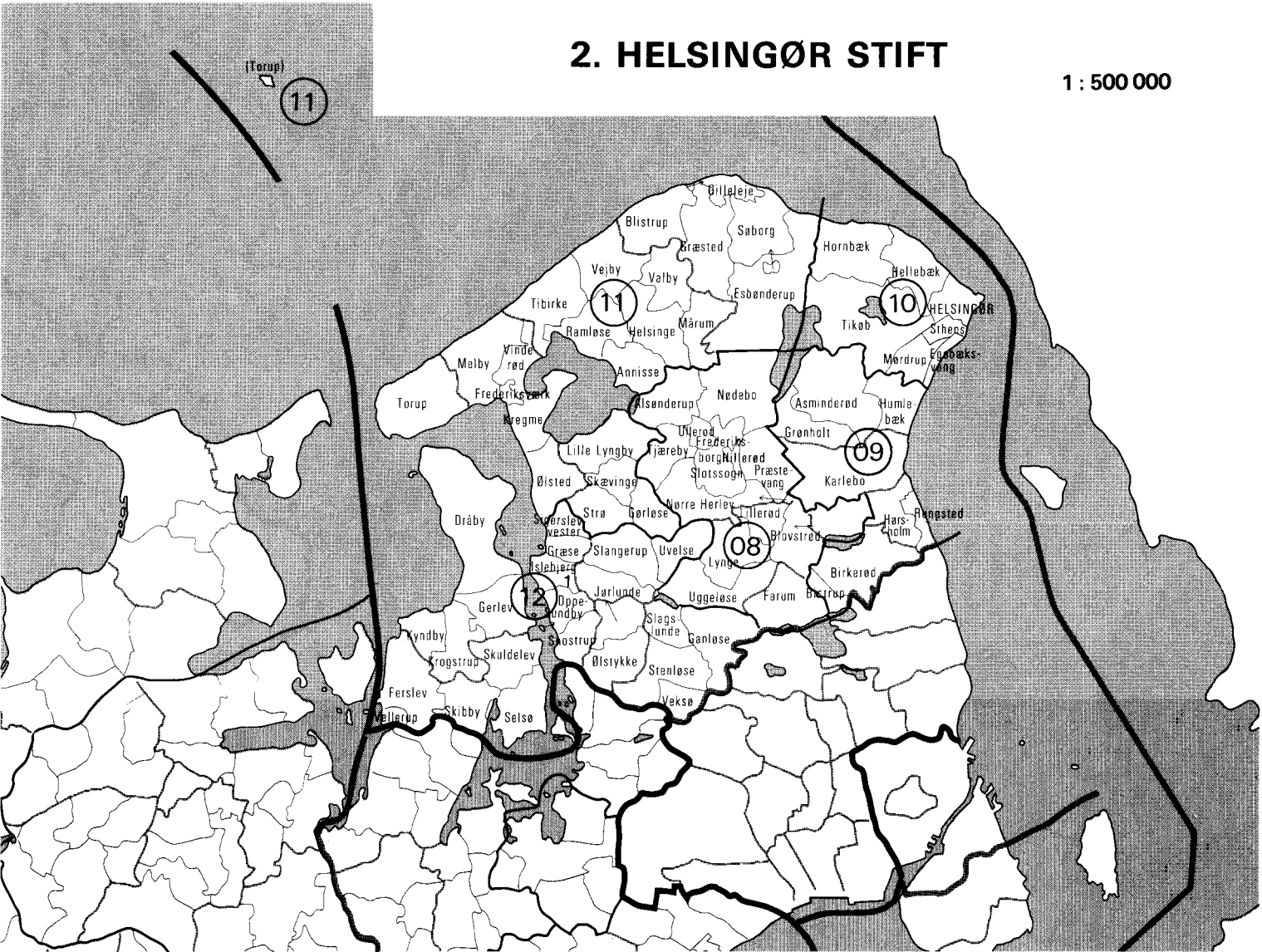
— Sognegrænse.

1:500.000

Grundkort: Geodætisk Institut. Copyright 1981/82.

2. HELSINGØR STIFT

1 : 500 000



Provstier og sogne.

08 Provstinumre refererer til tabel.

8 Sognenumre refererer til tabel.

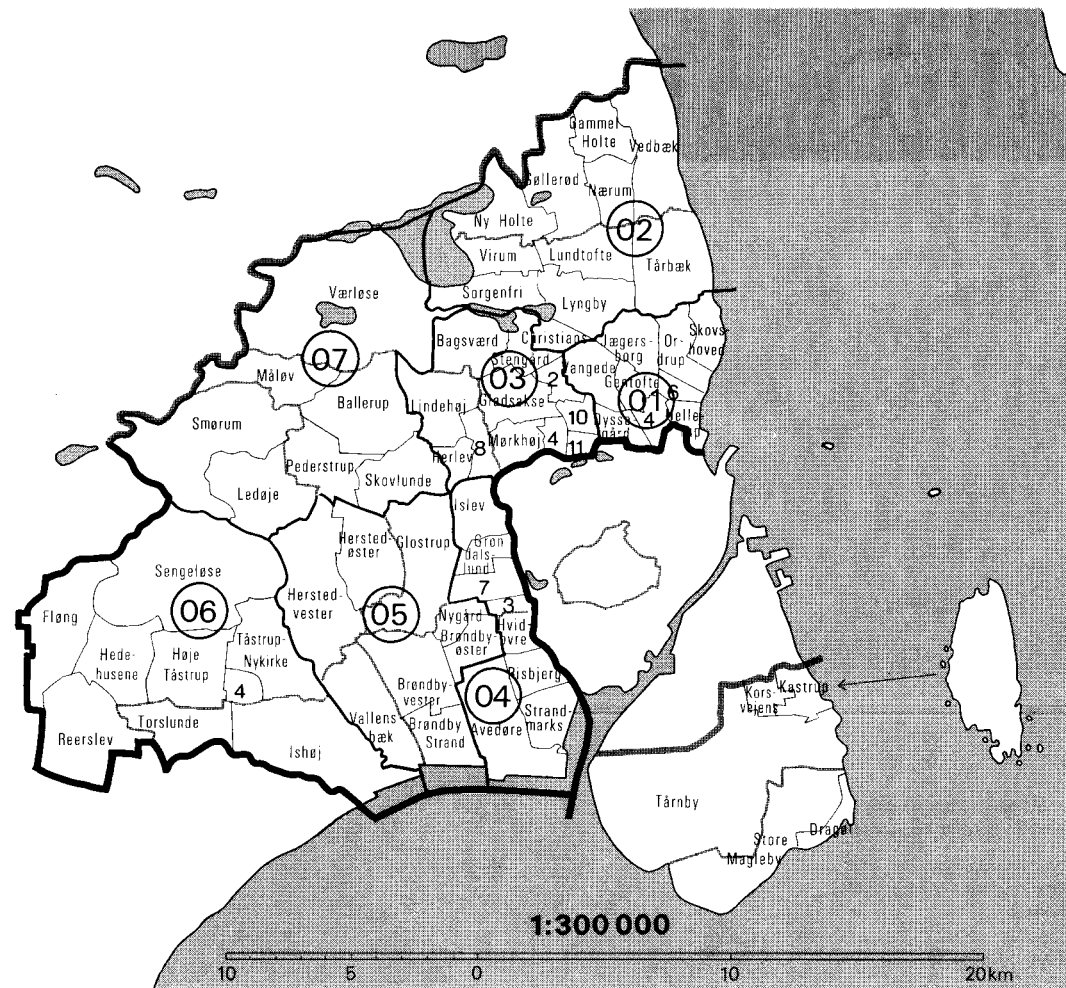
— Stiftsgrænse.

— Provstigrænse.

— Sognegrænse.

— Amtsgænse, der ikke falder sammen med stiftsgrænse.

— Kommunegænse, der ikke falder sammen med provstigrænse.



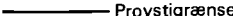

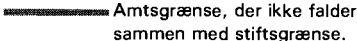
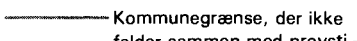


Grundkort:

Geodætisk Institut. Copyright 1981/82.

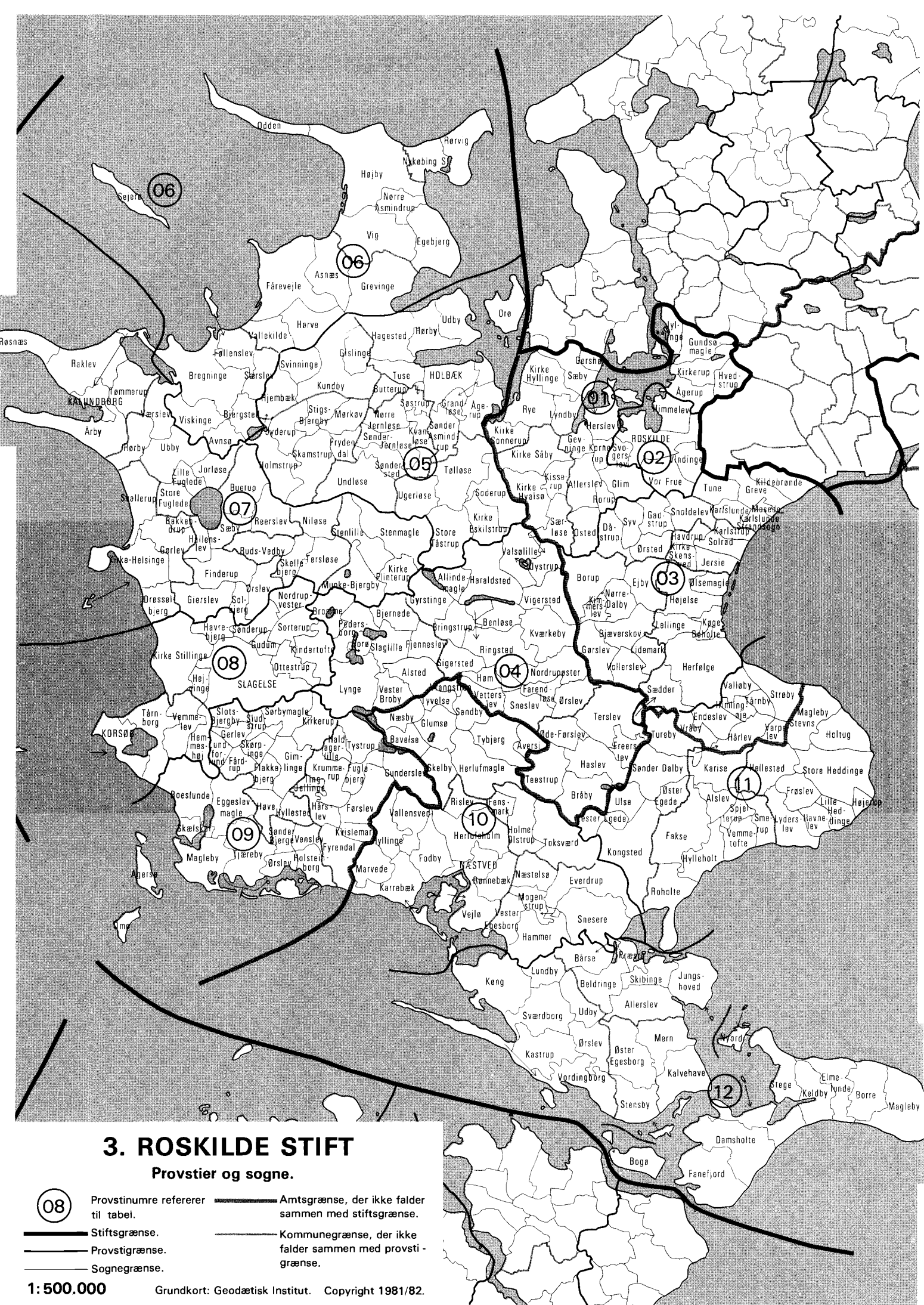
3. ROSKILDE STIFT

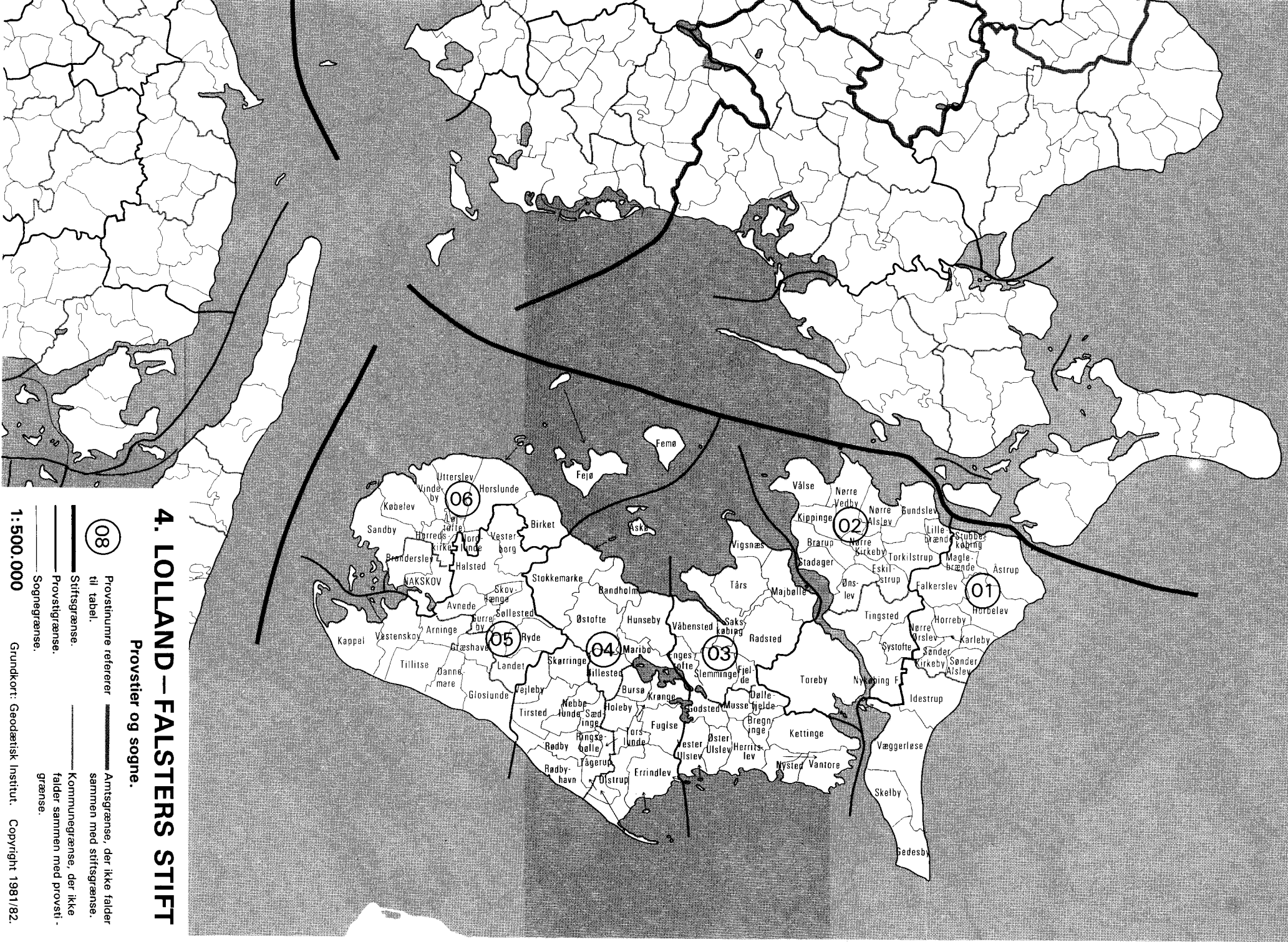
Provstier og sogne.

-  Provstinumre refererer til tabel.
-  Stiftsgrænse.
-  Provstigrænse.
-  Sognegrænse.
-  Amtsgrense, der ikke falder sammen med stiftsgrænse.
-  Kommunegrænse, der ikke falder sammen med provstigrænse.

1: 500.000

Grundkort: Geodætisk Institut. Copyright 1981/82.

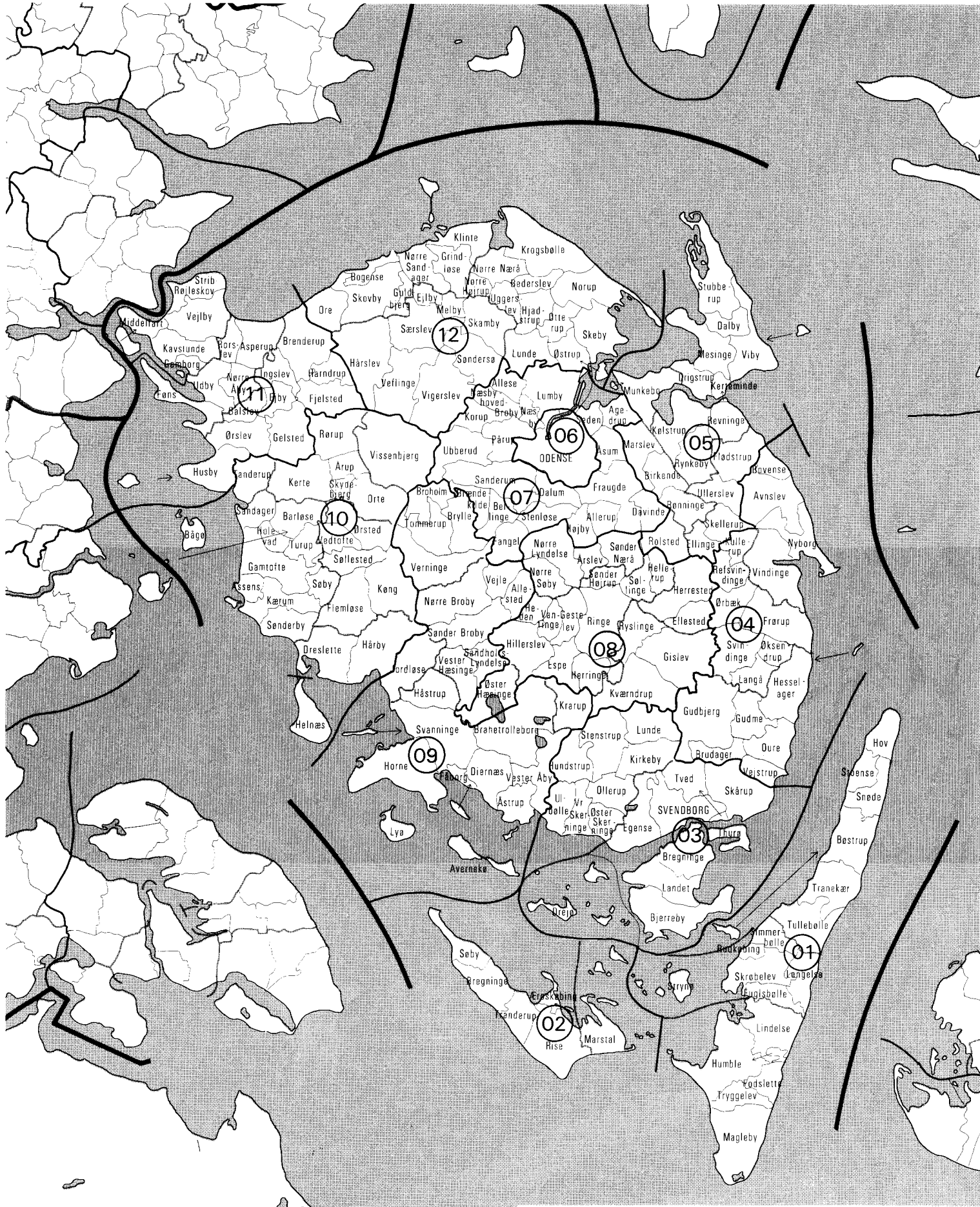




4. LOLLAND – FALSTERS STIFT

Provstier og sogne.

(08) Provstinumre refererer til tabel.
 — Stiftsgrænse.
 — Provstigrænse.
 — Sognegrænse.
 — Amtsgrense, der ikke falder sammen med stiftsgrænse.
 — Kommunegrænse, der ikke falder sammen med provstigrænse.
 1:500.000 Grundkort: Gaedærisk Institut. Copyright 1981/82.



5. FYNS STIFT

Provstier og sogne.

08

Provstinumre refererer til tabel. — Amtsgænse, der ikke falder sammen med stiftsgænse.

— Stiftsgænse.

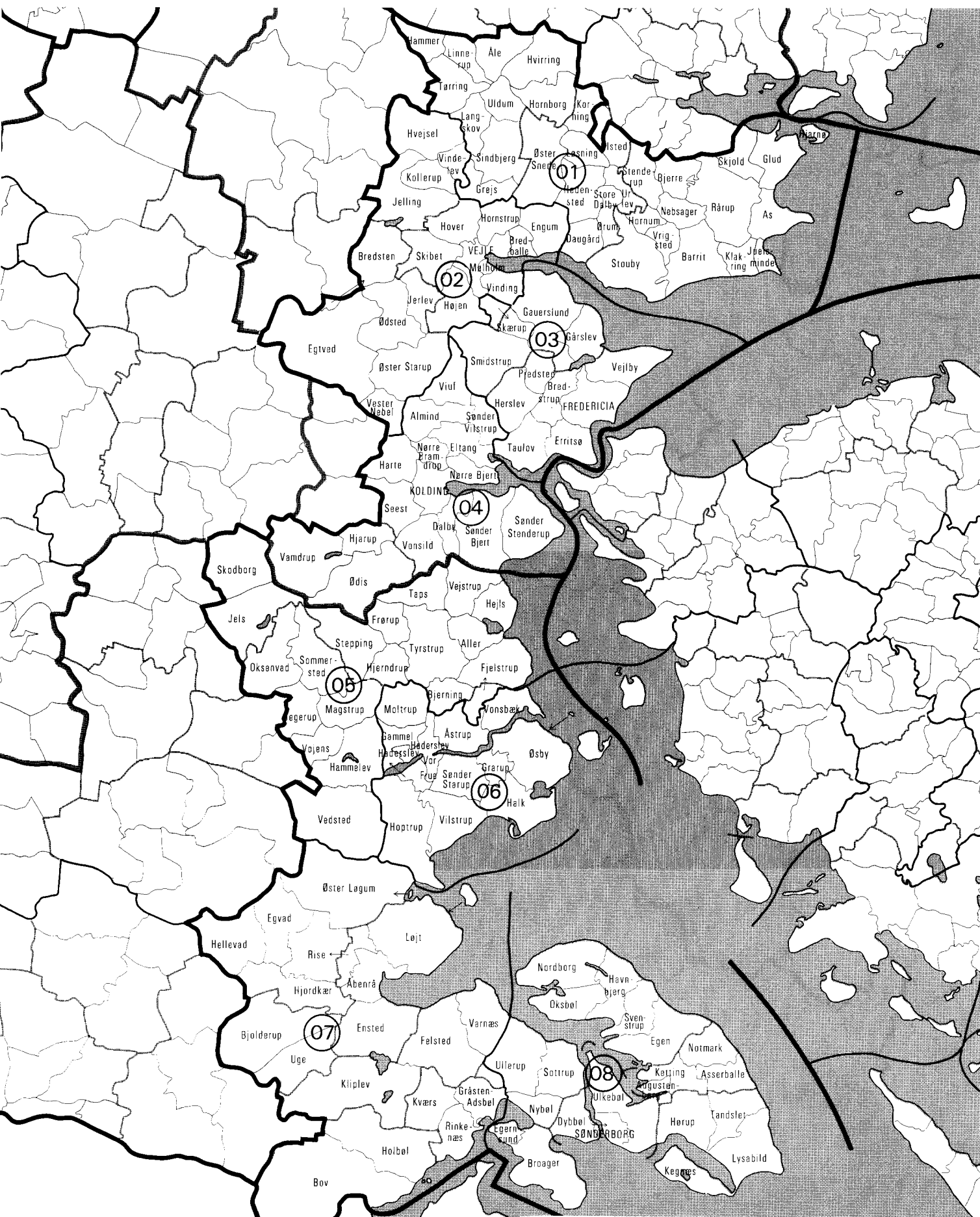
— Kommunegænse, der ikke falder sammen med provstigrænse.

— Provstigrænse.

— Sognegænse.







1: 500.000

Grundkort: Geodætisk Institut. Copyright 1981/82.



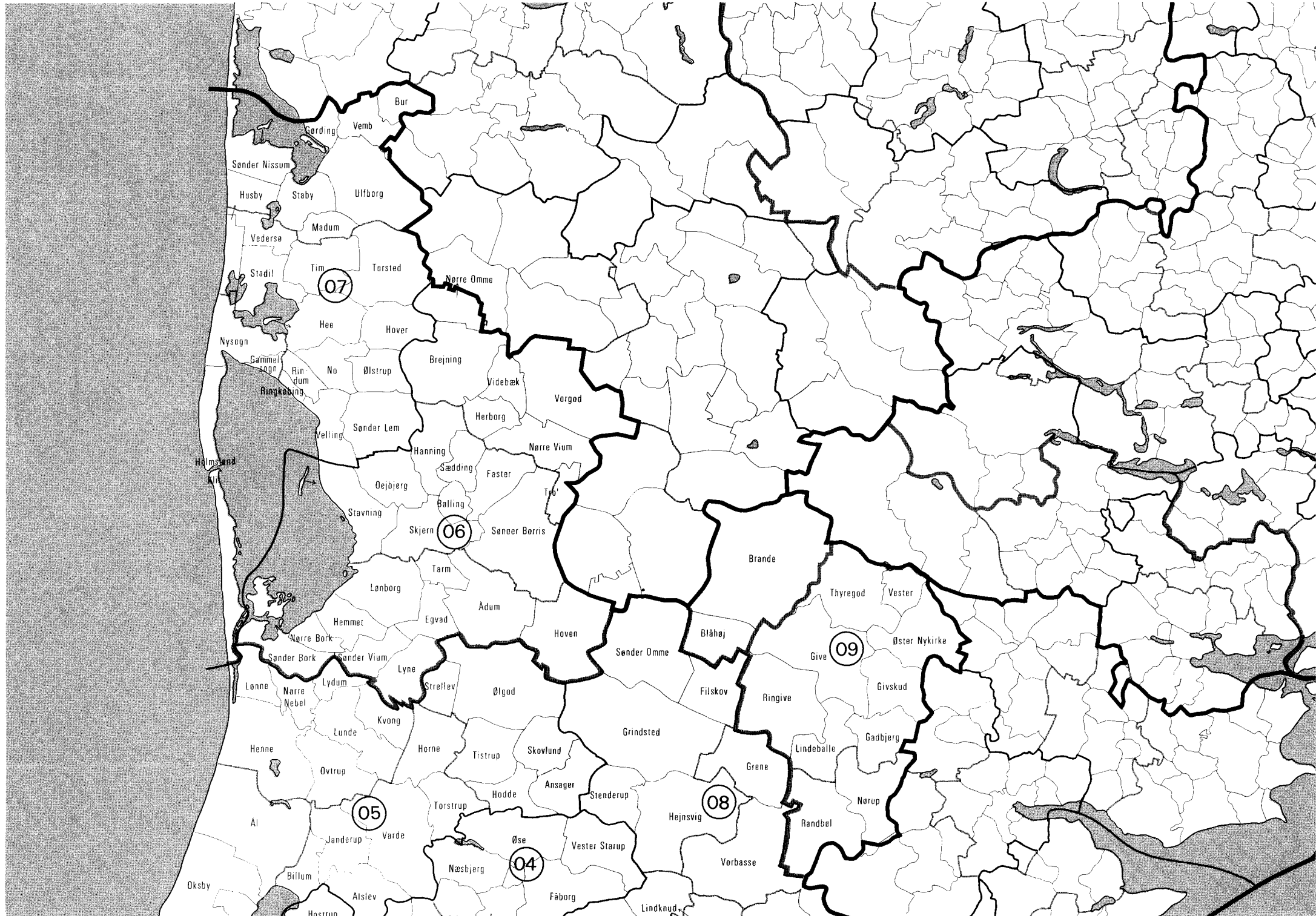
6. HADERSLEV STIFT

Provstier og sogne.

- | | | | |
|---|-----------------------------------|---|--|
|  | Provstinumre refererer til tabel. |  | Amtsgrense, der ikke falder sammen med stiftsgrense. |
|  | Stiftsgrense. |  | Kommunegrænse, der ikke falder sammen med provstigrænse. |
|  | Provstigrænse. |  | Sognegrænse. |

1: 500.000

Grundkort: Geodætisk Institut. Copyright 1981/82.

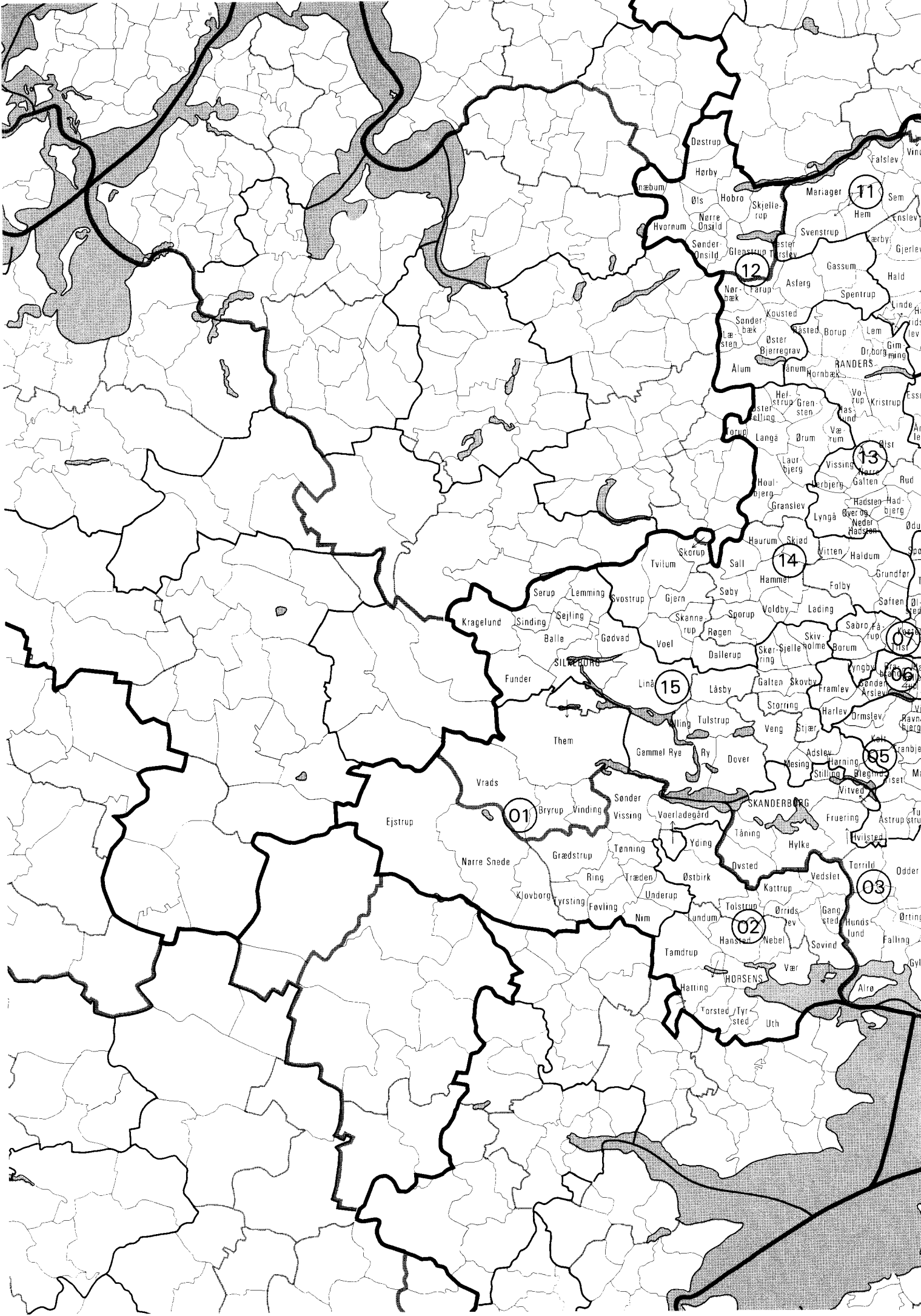


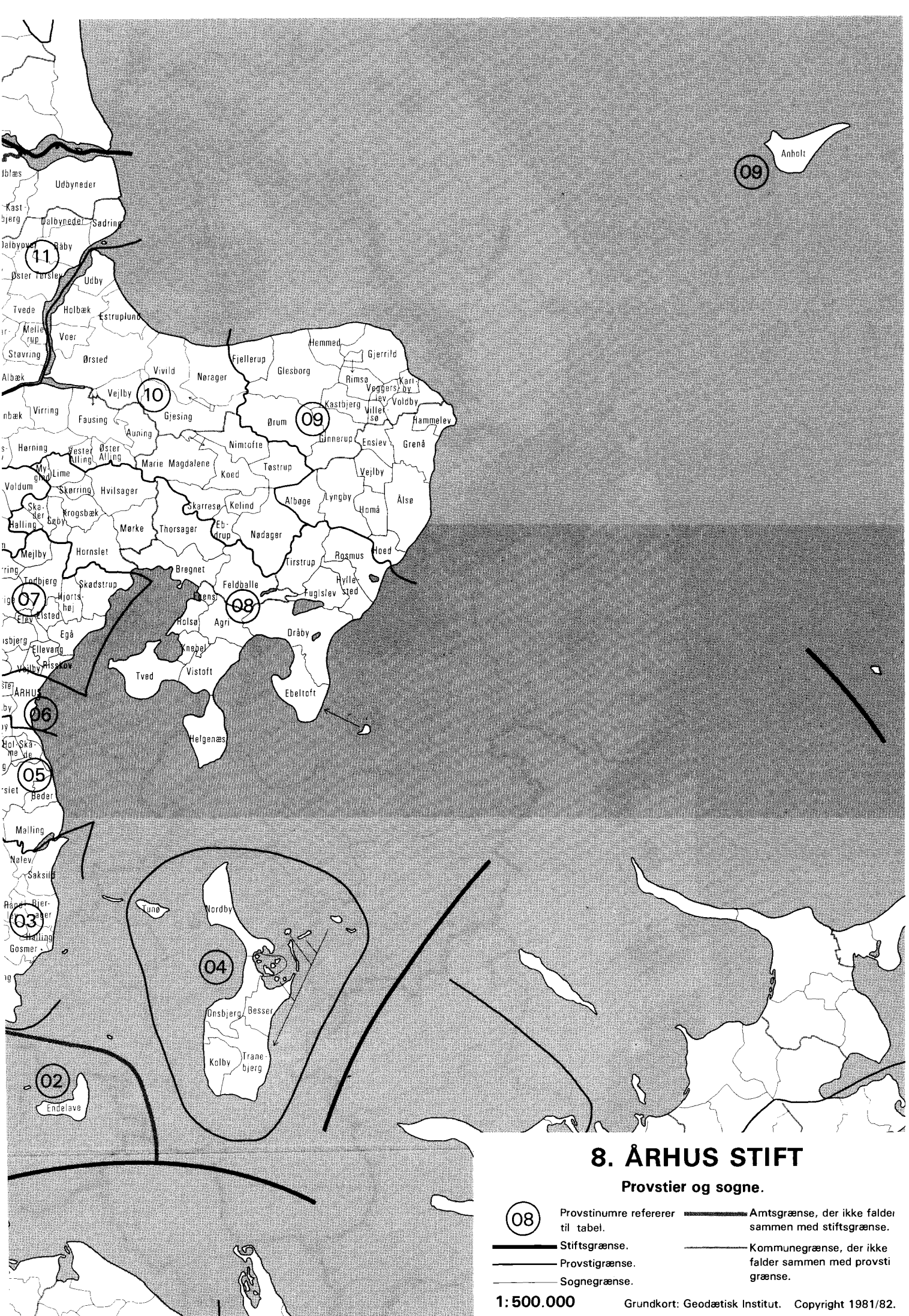


7. RIBE STIFT

Provstier og sogne.

- 08 Provstinumre refererer til tabel.
- Stiftsgrænse.
- Provstigrænse.
- Sognegrænse.
- Amtsgrense, der ikke falder sammen med stiftsgrænse.
- Kommunegrænse, der ikke falder sammen med provstigrænse.





09 Anholt

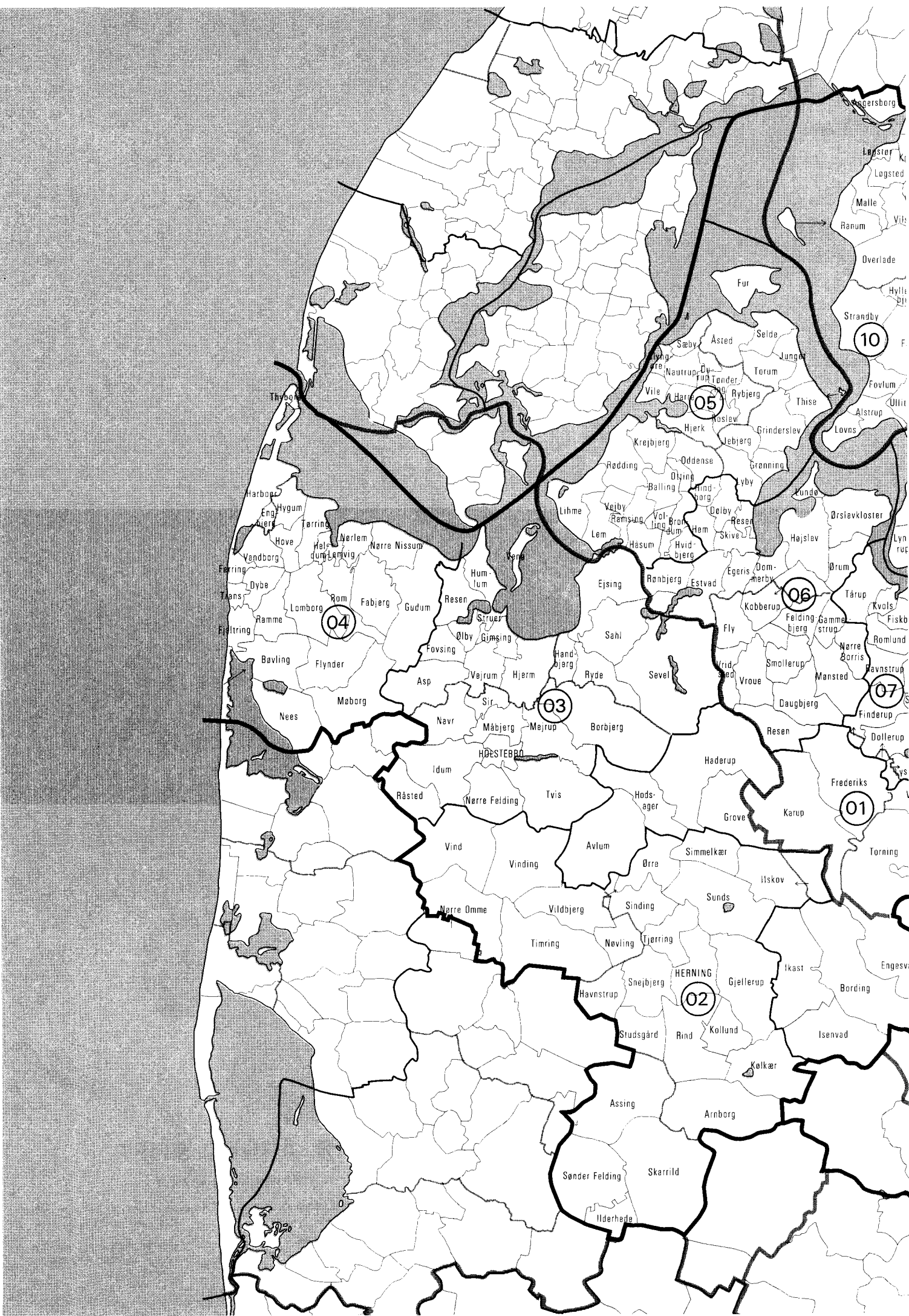
8. ÅRHUS STIFT

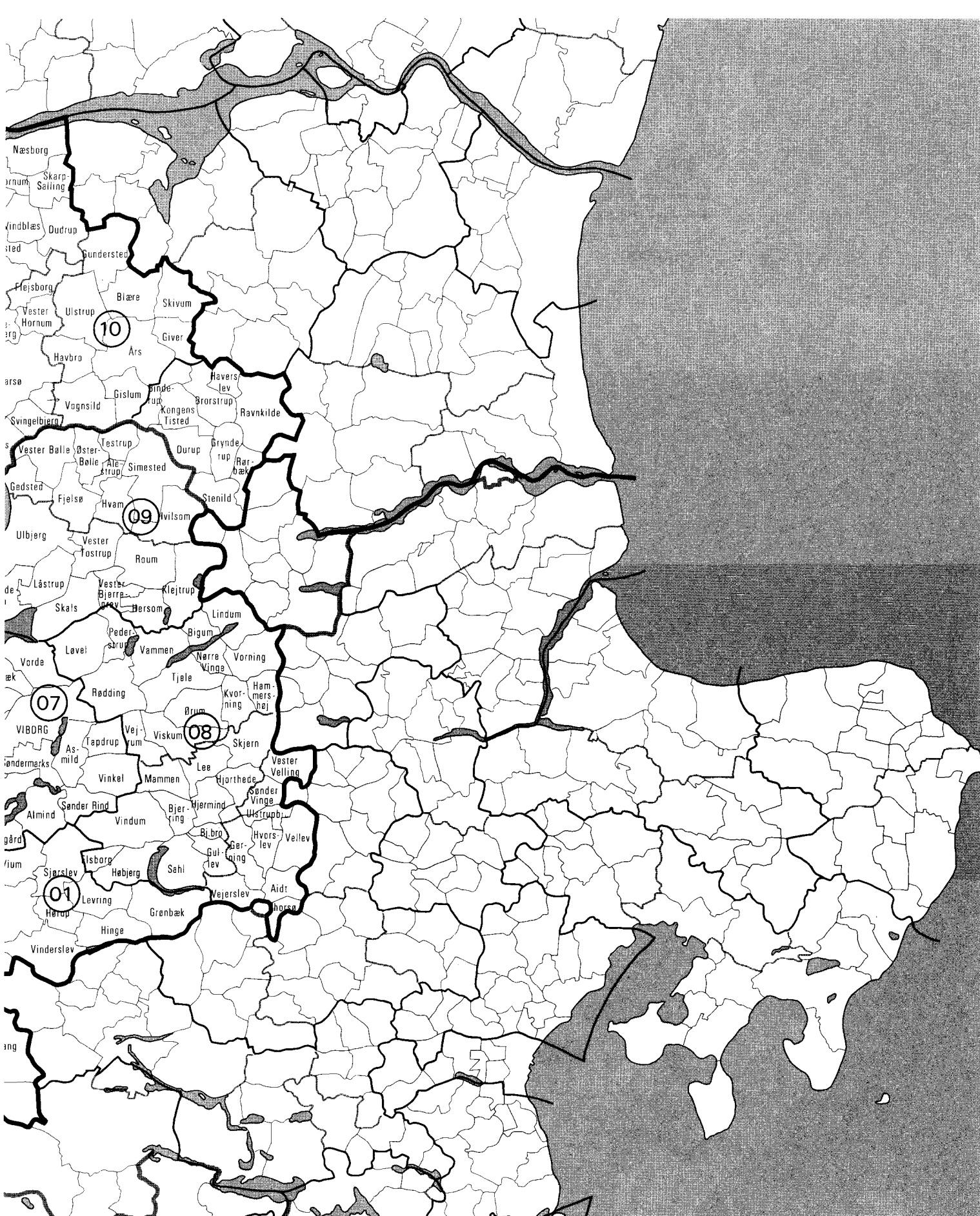
Provstier og sogne.

- 08 Provstinumre refererer til tabel.
- Amtsgrense, der ikke falder sammen med stiftsgrense.
- Stiftsgrense.
- Provstigrænse.
- Sognegrænse.
- Kommunegrænse, der ikke falder sammen med provstigrænse.

1: 500.000







Grundkort: Geodætisk Institut. Copyright 1981/82.





9. VIBORG STIFT

Provstier og sogne.

- | | | | |
|---|-----------------------------------|---|--|
|  | Provstinumre refererer til tabel. |  | Amtsgrænse, der ikke falder sammen med stiftsgrænse. |
|  | Stiftsgrænse. |  | Kommunegrænse, der ikke falder sammen med provstigrænse. |
|  | Provstigrænse. |  | Sognegrænse. |

1:500.000

Grundkort: Geodætisk Institut. Copyright 1981/82.

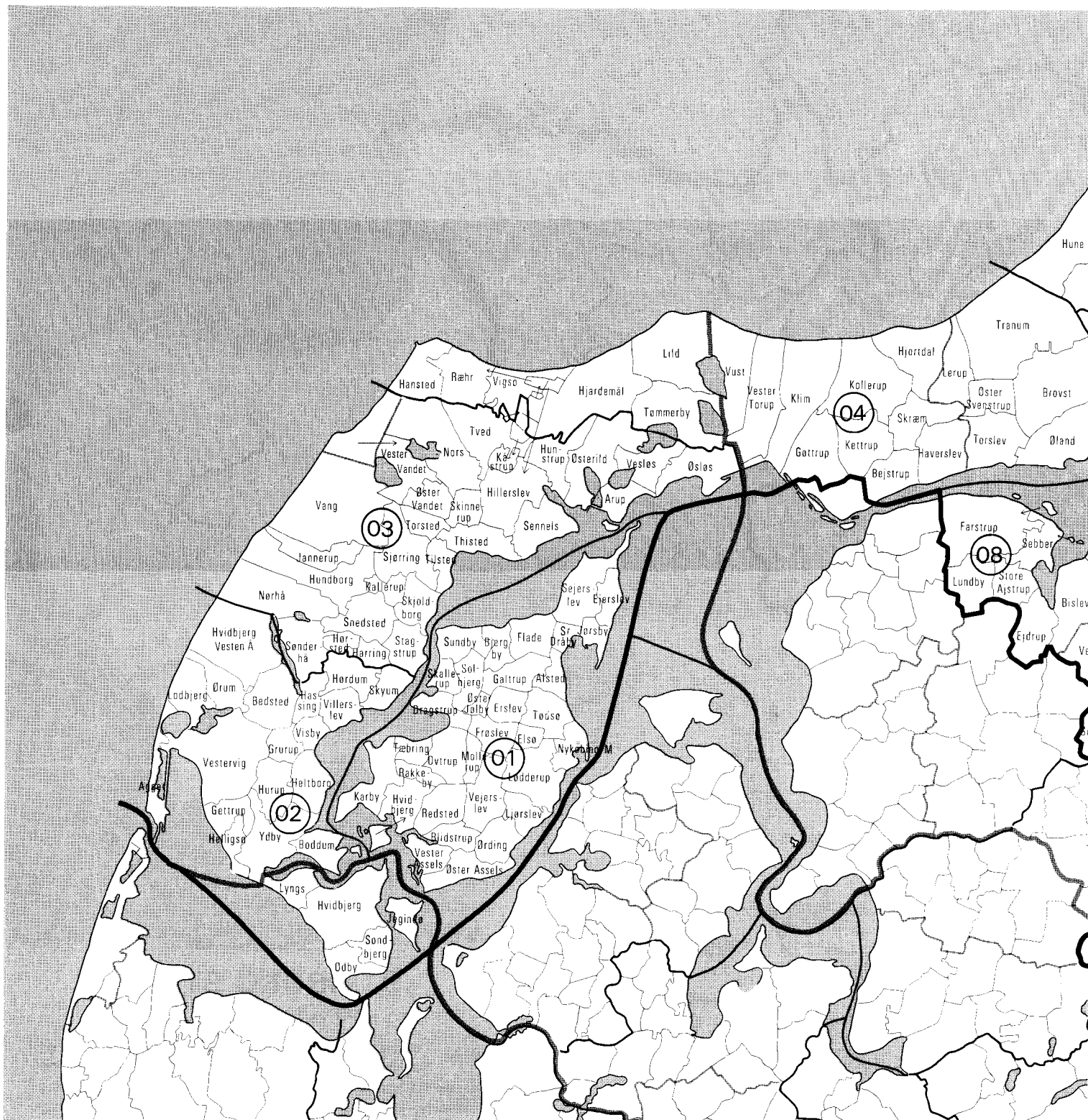
10. ÅLBORG STIFT

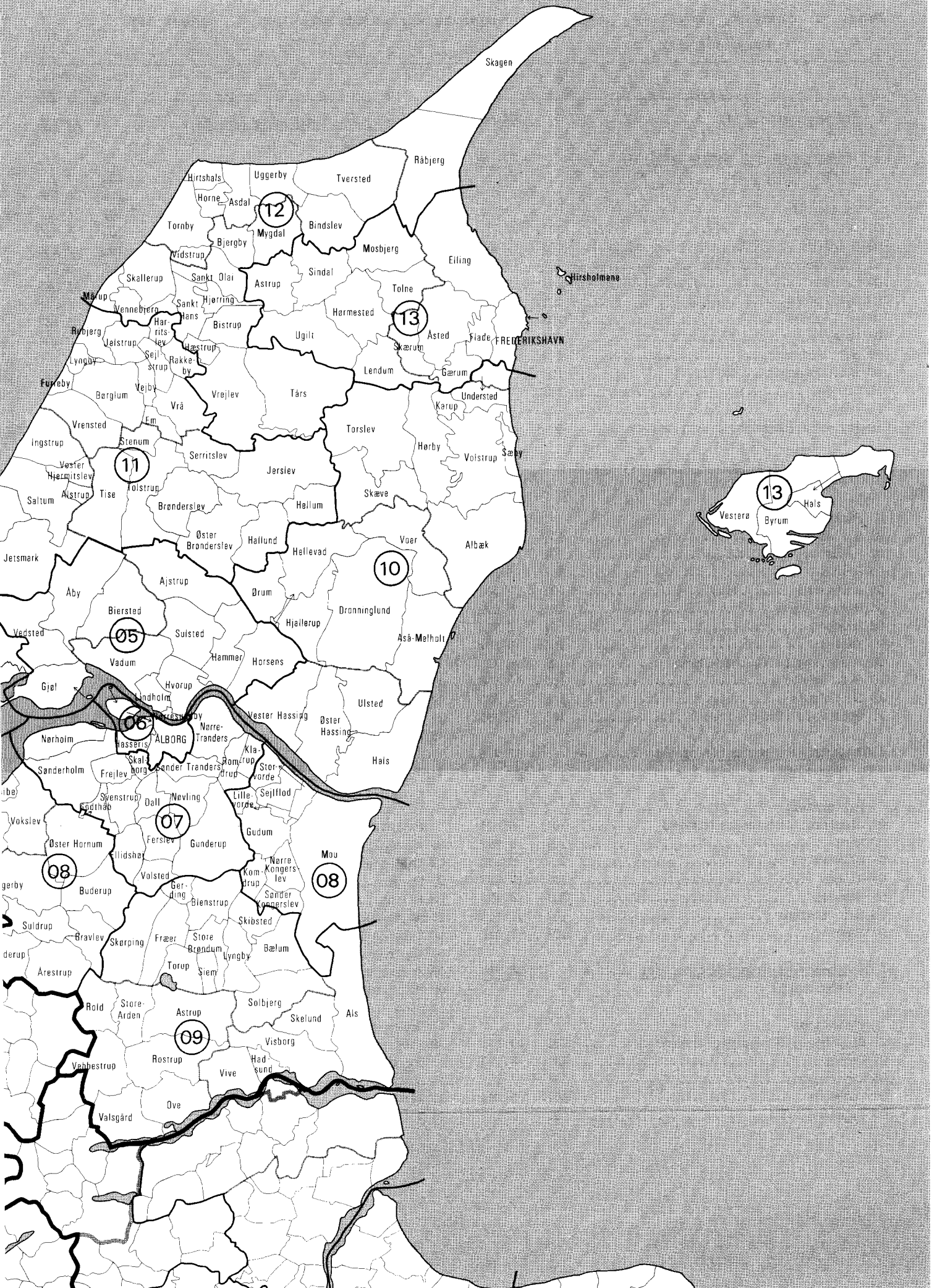
Provstier og sogne.

- 08** Provstinumre refererer til tabel. — Amtsgrense, der ikke falder sammen med stiftsgrense.
- Stiftsgrense. — Kommunegrænse, der ikke falder sammen med provstigrænse.
- Provstigrænse. — Sognegrænse.

1: 500.000

Grundkort: Geodætisk Institut. Copyright 1981/82.





Tabel 5. Stifter, provstier, pastorater, sogne og kirkedistrikter pr. 1. januar 1981

1: Københavns stift

	:Kom.:Folketal:		:Kom.:Folketal:
	:nr. :1/1 1981:		:nr. :1/1 1981:
1: Københavns stift	683 649	1:05 Københavns Nordvestre provsti e	87 426
		(Kom.: <u>101</u>)	
1:01 Københavns Vor Frue provsti	50 169	Pastorater:	
(Kom.: <u>101</u>)		01 Adverts	101 7 216
Pastorater:		02 Ansgarkirkens	101 8 956
01 Betlehems	101 2 800	03 Bellahøj	101 6 607
02 Blågårds	101 2 467	04 Brønshøj	101 8 360
03 Brorsons	101 3 793	05 Grøndals	101 7 834
04 Fredens	101 2 083	06 Husum	101 10 229
05 Helligkors	101 3 760	07 Husumvold	101 13 089
06 Helligånds	101 3 345	08 Hyltebjerg	101 9 244
07 Nazaret	101 2 870	09 Upperslev	101 5 687
08 Skt. Andreas	101 3 841	10 Vanløse	101 10 204
09 Skt. Johannes	101 11 019	1:06 Københavns Vestre provsti	100 142
10 Simeons	101 7 508	(Kom.: <u>101</u>)	
11 Trinitatis	101 3 097	Pastorater:	
12 Vor Frue (domsogn)	101 3 586	01 Absalons	101 4 501
1:02 Københavns Holmens provsti	60 352	02 Apostelkirkens	101 3 687
(Kom.: <u>101</u>)		03 Eliaskirken-Maria	101 8 168
Pastorater:		Eliaskirkens sogn	101 4 021
01 Davids	101 5 897	Maria sogn	101 4 147
02 Frederiks	101 2 898	04 Enghave	101 9 075
03 Frihavns	101 6 849	05 Frederiksholm	101 7 010
04 Garnisons	101 2 581	06 Getsemane	101 2 800
05 Hans Egede	101 5 892	07 Johannes Døbers	101 6 387
06 Holmens	101 2 995	08 Kristkirkens	101 5 182
07 Kastels	101 4 631	09 Margrethe	101 6 386
08 Rosenvængets (Lutherkirken)	101 6 741	10 Skt. Mattæus	101 7 824
09 Skt. Jakobs	101 10 948	11 Sjælør	101 5 679
10 Skt. Pauls	101 4 525	12 Timoteus	101 8 654
11 Østervold (Esajaskirken)	101 6 395	13 Valby (Jesuskirken)	101 8 354
1:03 Københavns Nordøstre provsti	57 726	14 Vigerslev	101 8 662
(Kom.: <u>101</u>)		15 Alholm	101 7 773
Pastorater:		1:07 Københavns Søndre provsti	158 202
01 Aldersro (Taksigelseskirken)	101 6 475	(Kom.: <u>101</u> , 155, 185)	
02 Anna	101 6 992	Pastorater:	
03 Kildevælds	101 8 832	01 Allehelgens	101 9 074
04 Kingos	101 10 099	02 Christians	101 5 613
05 Samuels	101 4 495	03 Dragør	155 4 272
06 Skt. Stefans	101 11 801	04 Filips	101 11 143
07 Sions	101 9 032	05 Højdevangs	101 11 202
1:04 Københavns Bispebjerg provsti	33 966	06 Islands Brygges (Hans Tausens kirke) ..	101 7 064
(Kom.: <u>101</u>)		07 Kastrup	185 10 550
Pastorater:		08 Korsvejens	185 8 068
01 Bispebjerg (Grundtvigskirken)	101 10 131	09 Natanaels	101 6 759
02 Emdrup	101 4 590	10 Simon Peters	101 9 073
03 Kapernaums	101 7 167	11 Solvang	101 10 765
04 Lundehus	101 5 884	12 Store Magleby.....	155 8 423
05 Tagensbo	101 6 194	13 Sundby	101 15 012
		14 Sundkirkens	101 4 655
		15 Tårnby	185 22 899
		16 Vor Frelzers	101 10 867
		Uden for distriktsinddelingen	101 2 763

Tabel 5. (fortsat) Stifter, provstier, pastorater, sogne og kirkedistrikter pr.1. januar 1981

1: Københavns stift / 2: Helsingør stift

	:Kom.:Folketal:		:Kom.:Folketal:	
	:nr. :1/1 1981:		:nr. :1/1 1981:	
1:08 <u>Frederiksberg provsti</u>	<u>88 167</u>		04 Helleruplund	157 5 717
(Kom.: 147)			05 Jægersborg	157 7 163
Pastorater:			06 Maglegård	157 5 812
01 Flintholm	147	9 055	07 Ordrup	157 11 569
02 Frederiksberg	147	14 658	08 Skovshoved	157 7 049
Frederiksberg kirkedistrikt	147	...	09 Vangede	157 9 830
Frederiksberg Slotskirkedistrikt	147	...	2:02 <u>Kongens Lyngby provsti</u>	<u>83 408</u>
03 Godthåbs	147	8 817	(Kom.: 173, 181)	
04 Lindevangs	147	12 079	Pastorater:	
05 Mariendals	147	12 106	01 Christians	173 8 481
06 Skt. Lukas	147	6 753	02 Gammel Holte	181 4 403
07 Skt. Markus	147	9 464	03 Lundtofte	173 12 706
08 Skt. Thomas	147	7 787	04 Lyngby	173 13 138
09 Solbjerg	147	7 448	05 Ny Holte	181 6 362
1:09 <u>Bornholms Vestre provsti</u>	<u>29 732</u>		06 Nærum	181 5 859
(Kom.: <u>401</u> , 403, 407, <u>409</u>)			07 Sorgenfri	173 5 094
Pastorater:			08 Søllerød	181 8 564
01 Allinge-Sandvig	401	2 097	09 Tårnbæk	173 1 794
02 Hasle-Rutsker		2 402	10 Vedbæk	181 6 517
Hasle sogn	403	1 485	11 Virum	173 10 490
Rutsker sogn	403	917	2:03 <u>Gladsaxe-Herlev provsti</u>	<u>92 403</u>
03 Klemensker	403	2 539	(Kom.: 159, 163)	
04 Knudsker	407	3 313	Pastorater:	
05 Nyker	403	2 046	01 Bagsværd	159 10 520
06 Nylarsker	409	1 096	02 Buddinge	159 7 957
07 Olsker	401	1 803	03 Gladsaxe	159 8 851
08 Rø	401	702	04 Haralds	159 4 912
09 Rønne	407	11 958	05 Herlev	163 4 878
10 Vester Marie	409	1 776	06 Lindehøj	163 16 927
1:10 <u>Bornholms Østre provsti</u>	<u>17 767</u>		07 Mørkhøj	159 7 239
(Kom.: <u>401</u> , 405, <u>409</u> , 411)			08 Præstebro	163 6 385
Pastorater:			09 Stengård	159 12 307
01 Bodilsker	405	1 292	10 Søborggård	159 8 456
02 Christiansø	411	129	11 Søborgmagle	159 3 971
03 Ibsker-Svaneke		2 621	2:04 <u>Rødovre-Hvidovre provsti</u>	<u>88 732</u>
Ibsker sogn	405	1 494	(Kom.: 167, 175)	
Svaneke sogn	405	1 127	Pastorater:	
04 Neksø	405	3 864	01 Avedøre	167 14 102
05 Pedersker	409	871	02 Grøndalslund	175 7 387
06 Povlsker	405	1 267	03 Hendriksholm	175 6 945
07 Øster Larsker-Gudhjem		2 011	04 Hvidovre	167 9 190
Øster Larsker sogn	401	1 177	05 Islev	175 11 405
Gudhjem sogn	401	834	06 Risbjerg	167 12 773
08 Øster Marie	401	2 027	07 Rødovre	175 11 936
09 Åker	409	3 685	08 Strandmarks	167 14 994
2: <u>Helsingør stift</u>	<u>900 464</u>		2:05 <u>Glostrup provsti</u>	<u>99 847</u>
2:01 <u>Gentofte provsti</u>	<u>66 782</u>		(Kom.: 153, 161, 165, 187)	
(Kom.: 157)			Pastorater:	
Pastorater:			01 Brøndby Strand	153 13 627
01 Dyssegård,	157	8 367	02 Brøndbyvester	153 9 820
02 Gentofte	157	5 051	03 Brøndbyøster	153 6 608
03 Hellerup	157	6 224	04 Glostrup	161 19 645

Tabel 5. (fortsat) Stifter, provstier, pastorater, sogne og kirkedistrikter pr. 1. januar 1981

2: Helsingør stift

	:Kom.:Folketal:			:Kom.:Folketal:	
	:nr. :l/l 1981:			:nr. :l/l 1981:	
05 Herstedøster-Herstedvester	30	331	2:09 <u>Fredensborg provsti</u>	<u>78 599</u>	
Herstedøster sogn	165	5 205	(Kom.: 205, 208, <u>223</u> , 227)		
Herstedvester sogn	165	25 126	Pastorater:		
06 Nygårds	153	7 560	01 Asminderød-Grønholt	8	981
07 Vallensbæk	187	12 256	Asminderød sogn	208	7 824
			Grønholt sogn	208	1 157
2:06 <u>Høje Tåstrup provsti</u>	<u>64 150</u>		02 Birkerød	205	13 513
(Kom.: 169, 183)			03 Bistrup	205	8 167
Pastorater:			04 Humlebæk	208	8 686
01 Fløng	169	4 806	05 Hørsholm	223	15 094
02 Hedehusene-Reerslev		7 083	06 Karlebo	227	18 165
Hedehusene sogn	169	6 373	07 Rungsted	223	5 993
Reerslev sogn	169	710			
03 Høje Tåstrup	169	4 477	2:10 <u>Helsingør domprovsti</u>	<u>56 280</u>	
04 Rønnevang	169	8 672	(Kom.: 217)		
05 Sengeløse	169	2 299	Pastorater:		
06 Torslunde-Ishøj	20	856	01 Egebæksvang	217	4 132
Torslunde sogn	183	623	02 Hellebæk	217	4 619
Ishøj sogn	183	20 233	03 Hornbæk	217	4 243
07 Tåstrup Nykirke	169	15 957	04 Mørdrup	217	8 092
			05 Skt. Marie (Helsingør)	217	4 874
2:07 <u>Ballerup-Værløse provsti</u>	<u>75 150</u>		06 Skt. Olai (domsogn) (Helsingør)	217	9 562
(Kom.: 151, 171, 189)			07 Sthens	217	6 982
Pastorater:			08 Tikøb	217	3 083
01 Ballerup	151	14 114	Tikøb kirkedistrikt	
02 Ledøje-Smørum		8 570	Gurre kirkedistrikt	
Ledøje sogn	171	953	09 Vestervang (Helsingør)	217	10 693
Smørum sogn	171	7 617			
03 Måløv	151	5 602	2:11 <u>Frederiksværk provsti</u>	<u>62 394</u>	
04 Pederstrup	151	14 913	(Kom.: 211, 213, 215, 221, 231)		
05 Skovlunde	151	14 068	Pastorater:		
06 Værløse	189	17 883	01 Blistrup	213	3 187
Værløse kirkedistrikt		02 Esbønderup	213	2 564
Hareskov kirkedistrikt		Esbønderup kirkedistrikt	
			Villingerød kirkedistrikt	
2:08 <u>Hillerød provsti</u>	<u>71 968</u>		03 Frederiksværk-Vinderød	8 540	
(Kom.: 201, 207, 219, <u>223</u>)			Frederiksværk sogn	211	5 083
Pastorater:			Vinderød sogn	211	3 457
01 Blovstrød		3 690	04 Gilleleje	213	4 353
i Allerød kommune	201	3 205	05 Græsted	213	4 002
i Hørsholm kommune	223	485	06 Helsing-Valby	6 992	
02 Farum	207	16 664	Helsing sogn	215	6 482
03 Frederiksborg Slotssogn	219	7 519	Valby sogn	215	510
04 Hillerød	219	3 883	07 Kregme-Ølsted	5 619	
05 Lillerød	201	9 541	Kregme sogn	211	3 878
06 Lyng-Uggeløse		8 564	Ølsted sogn	211	1 741
Lyng sogn	201	6 053	08 Melby	211	2 821
Uggeløse sogn	201	2 511	09 Mårum	215	1 034
07 Nødebo	219	2 556	10 Ramløse-Annisse	5 173	
Nødebo kirkedistrikt		Ramløse sogn	215	2 725
Gadevang kirkedistrikt		Annisse sogn	215	2 448
08 Nørre Herlev	219	2 375	11 Skævinge-Lille Lyngby	3 528	
09 Præstevang	219	10 953	Skævinge sogn	231	1 685
10 Tjæreby-Alsønderup		2 881	Lille Lyngby sogn	231	1 843
Tjæreby sogn	219	638	12 Strø-Gørløse	1 550	
Alsønderup sogn	219	2 243	Strø sogn	231	460
11 Ullerød	219	3 342	Gørløse sogn	231	1 090

Tabel 5. (fortsat) Stifter, provstier, pastorater, sogne og kirkedistrikter pr. 1. januar 1981

2: Helsingør stift / 3: Roskilde stift

	:Kom.:Folketal:		:Kom.:Folketal:	
	:nr.:	:l/1 1981:	:nr.:	:l/1 1981:
13 Søborg	213	1 222	04 Hyllinge-Lyndby	2 229
14 Torup	221	8 126	Hyllinge sogn	251 1 526
15 Vejby-Tibirke		3 683	Lyndby sogn	251 703
Vejby sogn	215	2 187	05 Jyllinge	255 5 538
Tibirke sogn	215	1 496	06 Kornerup-Svogerslev	
			Kornerup sogn	261 215
2:12 <u>Frederikssund provsti</u>		<u>60 751</u>	(Svogerslev annekssogn, 3:02.05)	
(Kom.: 209, 225, 229, 233, 235, 237)			07 Osted-Allerslev	3 966
Pastorater:			Osted sogn	261 2 712
01 Frederikssund	209	4 954	Allerslev sogn	261 1 254
02 Gerlev-Oråby		5 353	08 Rorup-Glim	1 724
Gerlev sogn	225	1 392	Rorup sogn	261 715
Dråby sogn	225	3 961	Glim sogn	261 1 009
Dråby kirkedistrikt	09 Rye-Sonnerup	3 592
Skoven kirkedistrikt	Rye sogn	251 2 097
03 Græse-Sigerslevvester - 1)		752	Sonnerup sogn	251 1 495
Græse sogn	209	382	10 Sæby-Gershøj	1 284
Sigerslevvester sogn	209	370	Sæby sogn	251 833
04 Islebjerg	209	3 951	Gershøj sogn	251 451
05 Jørlunde		2 176	11 Sæby-Kisserup	2 820
i Slangerup kommune	233	723	Sæby sogn	257 2 620
i Ølstykke kommune	237	1 453	Kisserup sogn	257 200
06 Kyndby-Krogstrup		1 797	12 Ågerup-Kirkerup-Hvedstrup	2 526
Kyndby sogn	225	834	Ågerup sogn	255 1 381
Krogstrup sogn	225	963	Kirkerup sogn	255 608
07 Oppe Sundby-Snostrup		5 891	Hvedstrup sogn	255 537
Oppe Sundby sogn	209	4 829	3:02 <u>Roskilde domprovsti</u>	<u>48 487</u>
Snostrup sogn	209	1 062	(Kom.: 265)	
08 Skibby-Ferslev-Vellerup		3 653	Pastorater:	
Skibby sogn	229	2 568	01 Domsogn (Roskilde)	265 18 637
Ferslev sogn	229	956	02 Himmelev	265 5 436
Vellerup sogn	229	129	03 Roskilde Vor Frue-Vindinge	3 377
09 Skuldelev-Selsø		1 766	Roskilde Vor Frue sogn	265 1 393
Skuldelev sogn	229	1 119	Vindinge sogn	265 1 984
Selsø sogn	229	647	04 Skt. Jørgensbjerg (Roskilde)	265 8 268
10 Slagslunde-Ganløse		4 814	(05) Svogerslev sogn, annekst til 3:01.06 ...	265 3 851
Slagslunde sogn	235	1 340	06 Søndre (Roskilde)	265 8 918
Ganløse sogn	235	3 474		
11 Slangerup-Uvelse		6 869	3:03 <u>Køge provsti</u>	<u>113 841</u>
Slangerup sogn	233	5 804	(Kom.: 253, 259, 263, 267, 269, 313)	
Uvelse sogn	233	1 065	Pastorater:	
12 Stenløse-Veksø		7 450	01 Boholte	259 6 383
Stenløse sogn	235	6 782	02 Borup-Kimmerslev	3 064
Veksø sogn	235	668	Borup sogn	267 2 758
13 Ølstykke	237	11 325	Kimmerslev sogn	267 306
3: <u>Roskilde stift</u>		<u>619 396</u>	03 Ejby-Nørre Dalby	3 403
3:01 <u>Lejre provsti</u>		<u>32 466</u>	Ejby sogn	267 2 590
(Kom.: 251, 255, 257, 261)			Nørre Dalby sogn	267 813
Pastorater:			04 Gadstrup-Syv	5 300
01 Gundsømagle	255	2 278	Gadstrup sogn	263 2 065
02 Herslev-Gevninge		2 326	Syv sogn	263 3 235
Herslev sogn	261	618	05 Greve	253 7 413
Gevninge sogn	261	1 708	06 Havdrup-Solrød	11 323
03 Hvalsø-Særløse		3 968	Havdrup sogn	269 3 374
Hvalsø sogn	257	3 324	Solrød sogn	269 7 949
Særløse sogn	257	644	07 Herfølge	259 7 909

Tabel 5. (fortsat) Stifter, provstier, pastorater, sogne og kirkedistrikter pr. 1. januar 1981

3: Roskilde stift

	:Kom.:Folketal:		:Kom.:Folketal:	
	:nr. :1/1 1981:		:nr. :1/1 1981:	
08 Højelse-Lellinge		5 700	10 Slaglille-Bjernede-Alsted-Fjenneslev ..	2 637
Højelse sogn	259	5 005	Slaglille sogn	335 526
Lellinge sogn	259	695	Bjernede sogn	335 640
09 Jersie-Skensved		4 005	Alsted sogn	335 523
Jersie sogn	269	3 747	Fjenneslev sogn	335 948
Skensved sogn	269	258	11 Sorø	335 4 972
10 Karlslunde-Karlstrup		3 885	12 Teestrup-Bråby	1 440
Karlslunde sogn	253	2 754	Teestrup sogn	313 977
Karlstrup sogn	269	1 131	Bråby sogn	313 463
11 Karlslunde Strandsogn	253	6 182	13 Terslev-Ørslev	2 282
12 Kildebrønde	253	14 973	Terslev sogn	313 1 422
13 Køge	259	9 110	Ørslev sogn	329 860
14 Lidemark-Bjæverskov		4 504	14 Veterslev-Høm	1 363
Lidemark sogn	267	304	Veterslev sogn	329 799
Bjæverskov sogn	267	4 200	Høm sogn	329 564
15 Møsede	253	5 589	15 Vigersted-Kværkeby	2 850
16 Snoldelev-Tune		6 002	Vigersted sogn	329 1 375
Snoldelev sogn	263	1 170	Kværkeby sogn	329 1 475
Tune sogn	253	4 832	16 Øde Førsløv-Sneslev	1 200
17 Sædder		1 333	Øde Førsløv sogn	313 635
i Køge kommune	259	1 282	Sneslev sogn	329 565
i Haslev kommune	313	51		
18 Volderslev-Gørslev		1 400	3:05 <u>Holbæk provsti</u>	<u>58 584</u>
Volderslev sogn	267	320	(Kom.: 315, 321, 339, 341, 345)	
Gørslev sogn	267	1 080	Pastorater:	
19 Ølsemagle	259	4 293	01 Butterup-Tuse	2 915
20 Ørsted-Dåstrup		2 070	Butterup sogn	315 242
Ørsted sogn	263	381	Tuse sogn	315 2 673
Dåstrup sogn	263	1 689	02 Hagested-Gislinge	2 239
3:04 <u>Ringsted-Sorø provsti</u>		<u>55 446</u>	Hagested sogn	315 1 026
(Kom.: 313, 329, 335)			Gislinge sogn	339 1 213
Pastorater:			03 Hjembæk-Svinninge	3 432
01 Benløse	329	4 732	Hjembæk sogn	837
02 Bringstrup-Sigersted-Gyrstinge		1 543	i Svinninge kommune	339 673
Bringstrup sogn	329	443	i Tornved kommune	341 164
Sigersted sogn	329	464	Svinninge sogn	339 2 595
Gyrstinge sogn	329	636	04 Jyderup-Holmstrup	4 247
03 Haraldsted-Allindemagle		1 344	Jyderup sogn	341 3 719
Haraldsted sogn	329	1 058	Holmstrup sogn	341 528
Allindemagle sogn	329	286	05 Kundby	339 1 633
04 Haslev-Freerslev		9 649	06 Nørre Jernløse-Kvanløse	2 334
Haslev sogn	313	9 437	Nørre Jernløse sogn	321 1 817
Freerslev sogn	313	212	Kvanløse sogn	321 517
05 Jystrup-Valsøllille		1 254	07 Orø	315 650
Jystrup sogn	329	805	08 Skt. Nikolaj (Holbæk)	315 10 815
Valsøllille sogn	329	449	09 Skamstrup-Frydendal - 2)	1 854
06 Lyngø-Vester Broby		4 222	Skamstrup sogn	341 1 780
Lyngø sogn	335	3 755	Frydendal sogn	341 74
Vester Broby sogn	335	467	10 Soderup-Eskilstrup	2 293
07 Nordrupøster-Farendløse		1 146	Soderup sogn	345 1 128
Nordrupøster sogn	329	624	Eskilstrup sogn	345 1 165
Farendløse sogn	329	522	11 Stigs Bjergby-Mørkøv	2 528
08 Pedersborg-Bromme		2 262	Stigs Bjergby sogn	341 692
Pedersborg sogn	335	1 791	Mørkøv sogn	341 1 836
Bromme sogn	335	471	12 Store Tåstrup	345 1 955
09 Ringsted	329	12 550	13 Sønder Asmindrup-Grandløse	2 812
			Sønder Asmindrup sogn	315 1 119
			Grandløse sogn	315 1 693

Tabel 5. (fortsat) Stifter, provstier, pastorater, sogne og kirkedistrikter pr. 1. januar 1981

3: Roskilde stift

	:Kom.:	Folketal:		:Kom.:	Folketal:
	:nr.:	:1/1 1981:		:nr.:	:1/1 1981:
14 Sønder Jernløse-Søstrup		1 219	04 Helsinge-Drøsselbjerg		2 054
Sønder Jernløse sogn	321	662	Helsinge sogn	309	1 593
Søstrup sogn		557	Helsinge kirkedistrikt
i Holbæk kommune	315	55	Reersø kirkedistrikt
i Jernløse kommune	321	502	Drøsselbjerg sogn	309	461
15 Tveje Merløse (Holbæk)	315	8 054	05 Kalundborg (Vor Frue)	323	5 510
16 Tølløse	345	3 203	06 Munke Bjergby-Flinterup		1 497
17 Udby-Hørby		1 710	Munke Bjergby sogn	337	1 171
Udby sogn	315	839	Flinterup sogn	337	326
Hørby sogn	315	871	07 Niløse	303	792
18 Ugerløse	345	1 352	08 Nyvang (Kalundborg)	323	4 058
19 Undløse-Søndersted		1 861	09 Raklev	323	5 433
Undløse sogn	321	1 514	10 Reerslev-Buerup		1 170
Søndersted sogn	321	347	Reerslev sogn	319	576
20 Ågerup	315	1 478	Buerup sogn	319	594
3:06 Ods og Skippinge provsti		<u>36 053</u>	11 Ruds Vedby	303	1 768
(Kom.: 301, 305, 327, 343)			12 Rørby-Vørslev		1 963
Pastorater:			Rørby sogn	317	1 408
01 Asnæs	305	3 352	Vørslev sogn	317	555
02 Bregninge-Bjergsted		1 776	13 Røsnæs (Refsnæs)	323	871
Bregninge sogn	301	1 395	14 Stenmagle-Stenlille		3 337
Bregninge kirkedistrikt	Stenmagle sogn	337	1 454
Alleshave kirkedistrikt	Stenlille sogn	337	1 883
Bjergsted sogn	301	381	15 Store Fuglede-Lille Fuglede-Jorløse ...		1 635
03 Egebjerg	343	1 511	Store Fuglede sogn	317	516
04 Føllenslev-Sørslev		2 258	Lille Fuglede sogn	317	775
Føllenslev sogn	301	1 158	Jorløse sogn	317	344
Sørslev sogn	301	1 100	16 Svallerup	309	982
05 Fårevejle	305	3 485	17 Sæby-Hallenslev		758
06 Grevinge	305	2 148	Sæby sogn	319	506
07 Højby	343	3 321	Hallenslev sogn	319	252
Højby kirkedistrikt	18 Tersløse-Skellebjerg		4 569
Lumsås kirkedistrikt	Tersløse sogn	303	4 027
08 Nykøbing S.	327	5 516	Skellebjerg sogn	303	542
09 Odden	343	1 272	19 Tømmerup	323	1 240
10 Rørvig	327	1 075	20 Ubby	317	1 875
11 Sejerø	301	481	21 Ørslev-Solbjerg		681
12 Vallekilde-Hørve		3 180	Ørslev sogn	319	421
Vallekilde sogn	305	903	Solbjerg sogn	319	260
Hørve sogn	305	2 277	22 Årby	323	2 334
13 Vig-Nørre Asmindrup		3 973	3:08 Slagelse-Korsør provsti		<u>54 429</u>
Vig sogn	343	2 738	(Kom.: 325, 333)		
Nørre Asmindrup sogn	343	1 235	Pastorater:		
14 Viskinge-Avnsø		2 705	01 Halsskov (Korsør)	325	7 759
Viskinge sogn	301	1 438	02 Havrebjerg	333	624
Avnsø sogn	301	1 267	03 Skt. Mikkels (Slagelse)	333	14 526
3:07 Kalundborg provsti		<u>50 513</u>	04 Skt. Peders (Slagelse)	333	14 551
(Kom.: 303, 309, 317, 319, 323, 337)			05 Skt. Povls (Korsør)	325	7 603
Pastorater:			06 Sorterup-Ottestrup-Kindertofte		1 139
01 Finderup	319	4 235	Sorterup sogn	333	399
02 Gierslev	319	924	Ottestrup sogn	333	557
03 Gørlev-Bakkendrup		2 827	Kindertofte sogn	333	183
Gørlev sogn	309	2 604	07 Stillinge-Hejninge		1 739
Bakkendrup sogn	309	223	Stillinge sogn	333	1 557
			Hejninge sogn	333	182
			08 Sønderup-Nordrupvester-Gudum		1 000
			Sønderup sogn	333	507
			Nordrupvester sogn	333	384
			Gudum sogn	333	109

Tabel 5. (fortsat) Stifter, provstier, pastorater, sogne og kirkedistrikter pr. 1. januar 1981

3: Roskilde stift

	:Kom.:	Folketal:		:Kom.:	Folketal:
	nr.:	1/1 1981:		nr.:	1/1 1981:
09 Tårnberg	325	2 639	02 Everdrup	353	1 137
10 Vemmelev-Hemmeshøj		2 849	03 Fensmark-Rislev		4 010
Vemmelev sogn	325	2 439	Fensmark sogn	357	3 641
Hemmeshøj sogn	325	410	Rislev sogn	373	369
3:09 <u>Skælskør provsti</u>		<u>23 512</u>	04 Fodby-Vallensved		1 322
(Kom.: 307, 311, 331)			Fodby sogn	373	796
Pastorater:			Vallensved sogn	373	526
01 Agersø-Omø	6	434	05 Glumsø-Bavelse		2 008
Agersø sogn	331	252	Glumsø sogn	393	1 844
Omø sogn	331	182	Bavelse sogn	393	164
02 Boeslunde	331	1 362	06 Hammer-Vester Egesborg		1 570
03 Eggeslevmagle	331	2 400	Hammer sogn	353	1 204
04 Fuglebjerg-Tystrup-Haldagerlille		2 432	Vester Egesborg sogn	353	366
Fuglebjerg sogn	307	1 854	07 Herlufmagle	393	2 922
Tystrup sogn	307	354	08 Herlufsholm	373	11 091
Haldagerlille sogn	307	224	09 Karrebæk	373	1 599
05 Gimlinge	311	1 371	10 Marvede-Hyllinge		1 430
06 Gunderslev sogn, anneks til 3:10.16 ...	307	412	Marvede sogn	373	605
07 Hyllested-Venslev-Holsteinborg		1 401	Hyllinge sogn	373	825
Hyllested sogn	311	433	11 Næstelsø-Mogenstrup		1 996
Venslev sogn	331	212	Næstelsø sogn	353	663
Holsteinborg sogn	331	756	Mogenstrup sogn	353	1 333
08 Høve-Flakkebjerg-Skørpinge-Fårdrup		1 570	12 Rønnebæk	373	3 107
Høve sogn	311	376	13 Skt. Jørgens (Næstved)	373	6 928
Flakkebjerg sogn	311	646	14 Skt. Mortens (Næstved)	373	8 135
Skørpinge sogn	311	269	15 Skt. Peders (Næstved)	373	9 074
Fårdrup sogn	311	279	16 Skelby-Gunderslev		
09 Hårslev-Ting Jellinge-Krummerup		1 606	Skelby sogn	393	672
Hårslev sogn	307	851	(Gunderslev anneks sogn, 3:09.06)		
Ting Jellinge sogn	307	133	17 Snesere	353	2 265
Krummerup sogn	307	622	18 Toksværd-Holme Olstrup		2 579
10 Kvislemark-Fyrendal-Førslev		1 888	Toksværd sogn	357	1 399
Kvislemark sogn	307	218	Holme Olstrup sogn	357	1 180
Fyrendal sogn	307	777	19 Tyvelse-Sandby-Vrangstrup-Næsby		1 249
Førslev sogn	307	893	Tyvelse sogn	393	282
11 Lundforlund-Gerlev-Slots Bjergby-Slud-			Sandby sogn	393	508
strup		1 147	Vrangstrup sogn	393	138
Lundforlund sogn	311	206	Næsby sogn	393	321
Gerlev sogn	311	299	20 Vejlø	373	2 197
Slots Bjergby sogn	311	343	3:11 <u>Tryggevejlede provsti</u>		<u>35 683</u>
Sludstrup sogn	311	299	(Kom.: 271, 313, 351, 385, 389)		
12 Magleby	6	331	Pastorater:		
13 Skælskør	6	331	01 Endeslev-Vråby-Himlingøje		1 259
14 Sørbymagle-Kirkerup		3 685	Endeslev sogn	271	605
Sørbymagle sogn	311	1 730	Vråby sogn	271	347
Kirkerup sogn	311	434	Himlingøje sogn	271	307
15 Tjæreby	331	814	02 Fakse	6	351
16 Ørslev-Sønder Bjerger		607	03 Hylleholt	351	4 305
Ørslev sogn	331	279	04 Hårlev-Varpelev		2 529
Sønder Bjerger sogn	331	328	Hårlev sogn		2 424
3:10 <u>Næstved provsti</u>		<u>66 280</u>	i Vallø kommune	271	2 232
(Kom.: 353, 357, 373, 393)			i Fakse kommune	351	2 148
Pastorater:			Varpelev sogn	271	192
01 Aversi-Tybjerg		989	05 Karise-Alslev		2 374
Aversi sogn	393	219	Karise sogn	351	2 099
Tybjerg sogn	393	770	Alslev sogn	351	275
			06 Kongsted	385	2 587

Tabel 5. (fortsat) Stifter, provstier, pastorater, sogne og kirkedistrikter pr. 1. januar 1981

3: Roskilde stift / 4: Lolland-Falsters stift

	:Kom.:	Folketal:		:Kom.:	Folketal:
	:nr.:	:1/1 1981:		:nr.:	:1/1 1981:
07 Lille Heddinge-Havnelev-Højerup	2	216	14 Præstø-Skibinge	3	998
Lille Heddinge sogn	389	1 101	Præstø sogn	377	1 588
Havnelev sogn	389	861	Skibinge sogn	377	2 410
Højerup sogn.....	389	254	15 Stege-Nyord	5	237
08 Lyderslev-Frøslev	1	098	Stege sogn	365	5 165
Lyderslev sogn	389	742	Nyord sogn	365	72
Frøslev sogn	389	356	16 Sværdborg	397	1 022
09 Magleby Stevns-Holtug	1	786	17 Udby-Ørslev	2	589
Magleby Stevns sogn	389	1 164	Udby sogn	397	388
Holtug sogn	389	622	Ørslev sogn	397	2 201
10 Roholte	351	814	18 Vordingborg	397	11 166
11 Spjellerup-Smerup-Hellested-Vemmetofte	2	056	4: Lolland-Falsters stift	122	602
Spjellerup sogn.....	351	350	4:01 Falster Østre provsti	13	978
Smerup sogn	351	406	(Kom.: 391, 395)		
Hellested sogn	389	1 163	Pastorater:		
Vemmetofte sogn	351	137	01 Horbelev-Falkerslev	1	578
12 Store Heddinge	389	3 809	Horbelev sogn.....	391	1 261
13 Strøby	271	3 658	Falkerslev sogn	391	317
14 Sønder Dalby-Tureby	2	265	02 Idestrup	395	2 079
Sønder Dalby sogn	385	1 989	03 Karleby-Horreby	936	
Tureby sogn	276	276	Karleby sogn	391	312
i Haslev kommune	313	4	Horreby sogn	391	624
i Rønnede kommune	385	272	04 Nørre Ørslev-Systofte	391	546
15 Ulse-Vester Egede-Øster Egede	1	257	Nørre Ørslev sogn	391	546
Ulse sogn	385	477	(Systofte annekssogn, 4:02.05)		
Vester Egede sogn	385	630	05 Skelby-Gedesby	2	039
Øster Egede sogn	385	150	Skelby sogn.....	395	480
16 Valløby-Tårnby	1	246	Gedesby sogn.....	395	1 559
Valløby sogn	271	930	Gedesby kirkedistrikt
Tårnby sogn	271	316	Gedser kirkedistrikt
3:12 Stege-Vordingborg provsti	44	102	06 Stubbekøbing-Maglebrænde	2	484
(Kom.: 361, 365, 377, 397)			Stubbekøbing sogn.....	391	2 109
Pastorater:			Maglebrænde sogn.....	391	375
01 Allerslev-Jungshoved	1	507	07 Sønder Kirkeby-Sønder Alslev	486	
Allerslev sogn	377	778	Sønder Kirkeby sogn	391	318
Jungshoved sogn	377	729	Sønder Alslev sogn.....	391	168
02 Bogø	365	775	08 Væggerløse	395	2 688
03 Borre	365	691	09 Astrup	391	1 142
04 Bårse-Beldringe	1	313	4:02 Falster Vestre provsti	35	578
Bårse sogn	377	796	(Kom.: 369, 375)		
Beldringe sogn	377	517	Pastorater:		
05 Damsholte	365	1 140	01 Nykøbing F.	369	16 403
06 Fanefjord	365	1 525	02 Nørre Alslev-Nørre Kirkeby	2	545
07 Kalvehave-Stensby	4	042	Nørre Alslev sogn	375	2 280
Kalvehave sogn	361	2 255	Nørre Kirkeby sogn	375	265
Stensby sogn	361	1 787	03 Nørre Vedby	375	1 565
08 Kastrup	397	2 599	04 Stadager-Brarup	981	
09 Keldby-Elmelunde	1	208	Stadager sogn	375	228
Keldby sogn	365	673	Brarup sogn	375	753
Elmelunde sogn	365	535	(05)Systofte sogn, annekst til 4:01.04	369	945
10 Køng	397	1 490	06 Tingsted	369	2 691
Køng kirkedistrikt	07 Toreby	369	5 537
Svinø kirkedistrikt	08 Torkilstrup-Lillebrænde-Gundslev	1	445
11 Lundby	397	884	Torkilstrup sogn	375	470
12 Magleby (Møn)	365	875	Lillebrænde sogn	375	302
13 Mern-Øster Egesborg	2	041	Gundslev sogn	375	673
Mern sogn	361	1 392			
Øster Egesborg sogn	361	649			

Tabel 5. (fortsat) Stifter, provstier, pastorater, sogne og kirkedistrikter pr. 1. januar 1981

4: Lolland-Falsters stift

	:Kom.:	Folketal:		:Kom.:	Folketal:
	nr. :	1/1 1981:		nr. :	1/1 1981:
09 Vålse-Kippinge	1	109	08 Maribo (domsogn)	363	5 081
Vålse sogn	375	540	09 Nebbelunde-Sædinge		825
Kippinge sogn	375	569	Nebbelunde sogn	383	346
10 Ønslev-Eskilstrup	2	357	Sædinge sogn	383	479
Ønslev sogn	375	915	10 Rødbyhavn	383	2 658
Eskilstrup sogn	375	1 442	11 Rødby-Ringsebølle		2 524
4:03 <u>Lolland Østre provsti</u>		<u>15 484</u>	Rødby sogn	383	2 161
(Kom.: 371, 387)			Ringsebølle sogn	383	363
Pastorater:			12 Stokkemærke	363	1 654
01 Døllefjelde-Musse-Herritslev	1	232	13 Tirsted-Vejleby		1 005
Døllefjelde sogn	371	236	Tirsted sogn	383	696
Musse sogn	371	338	Vejleby sogn	383	309
Herritslev sogn	371	658	14 Østofte	363	1 261
02 Kettinge-Bregninge	1	774	4:05 <u>Lolland Søndre provsti</u>		<u>8 964</u>
Kettinge sogn	371	1 570	(Kom.: 359, 381)		
Bregninge sogn	371	204	Pastorater:		
03 Måjbølle	387	1 124	01 Arninge-Tillitse		1 047
04 Nysted-Vantore	1	834	Arninge sogn	381	299
Nysted sogn	371	1 436	Tillitse sogn	381	748
Vantore sogn	371	398	02 Gloslunde-Grøshave-Dannemare		1 435
05 Radsted	387	997	Gloslunde sogn	381	524
06 Sakskøbing	387	4 687	Grøshave sogn	381	269
07 Slemminge-Fjelde		866	Dannemare sogn	381	642
Slemminge sogn	387	623	03 Halsted-Avnede		1 252
Fjelde sogn	387	243	Halsted sogn	359	738
08 Tårs-Vigsnæs		835	Avnede sogn	359	514
Tårs sogn	387	635	04 Kappel	381	1 032
Vigsnæs sogn	387	200	Kappel kirkedistrikt
09 Våbensted-Engestofte		936	Langø kirkedistrikt
Våbensted sogn	387	806	05 Landet-Ryde		923
Engestofte sogn	387	130	Landet sogn	359	475
10 Øster Ulslev-Vester Ulslev-Godsted	1	199	Ryde sogn	359	448
Øster Ulslev sogn	371	504	06 Søllested-Skovlænge-Gurreby- 3)		1 893
Vester Ulslev sogn	371	504	Søllested sogn	359	1 589
Godsted sogn	371	191	Skovlænge sogn	359	166
4:04 <u>Maribo domprovsti</u>		<u>24 407</u>	Gurreby sogn	359	138
(Kom.: 355, 363, 383)			07 Vestenskov	381	642
Pastorater:			08 Vesterborg	359	740
01 Askø	363	105	4:06 <u>Lolland Nørre provsti</u>		<u>24 191</u>
02 Bandholm	363	1 175	(Kom.: 367, 379)		
03 Errindlev-Olstrup-Tågerup		1 561	Pastorater:		
Errindlev sogn	355	826	01 Birket	379	936
Olstrup sogn	355	274	02 Fejø	379	738
Tågerup sogn		461	03 Femø	379	300
i Holeby kommune	355	85	04 Horsslunde-Nordlunde		1 739
i Rødby kommune	383	376	Horsslunde sogn	379	1 602
04 Fuglse-Krønge-Torslunde	1	283	Horsslunde kirkedistrikt
Fuglse sogn	355	753	Nøbbet kirkedistrikt
Krønge sogn	355	212	Nordlunde sogn	379	137
Torslunde sogn	355	318	05 Købelev-Vindeby		1 093
05 Hillested-Skørringe		984	Købelev sogn	379	715
Hillested sogn	363	560	Vindeby sogn	379	378
Skørringe sogn	383	424	06 Nakskov Skt. Nikolaj-Branderslev		11 927
06 Holeby-Bursø	2	246	Nakskov Skt. Nikolaj sogn	367	11 341
Holeby sogn	355	1 876	Branderslev sogn	367	586
Bursø sogn	355	370	07 Sandby	379	1 099
07 Hunseby	363	2 045	08 Stormarks (Nakskov)	367	5 012

Tabel 5. (fortsat) Stifter, provstier, pastorater, sogne og kirkedistrikter pr. 1. januar 1981

4: Lolland-Falsters stift / 5: Fyns stift

	:Kom.:Folketal:		:Kom.:Folketal:	
	:nr. :1/1 1981:		:nr. :1/1 1981:	
09 Utterslev-Herredskirke-Løjtofte	1	347	05 Ollerup-Kirkeby	2 628
Utterslev sogn	379	908	Ollerup sogn	427 1 192
Herredskirke sogn - 4)	379	208	Kirkeby sogn	427 1 436
Løjtofte sogn - 4)	379	231	06 Skt. Jørgens (Svendborg)	479 4 370
5: Fyns stift	453	626	07 Skt. Nikolaj (Svendborg)	479 2 602
5:01 <u>Langelands provsti</u>	<u>16</u>	<u>359</u>	08 Skårup	479 2 242
(Kom.: 475, 481, 487)			09 Stenstrup-Lunde	2 602
Pastorater:			Stenstrup sogn	427 2 052
01 Bøstrup-Snøde	1	246	Lunde sogn	427 550
Bøstrup sogn	487	710	10 Sørup (Svendborg)	479 3 917
Snøde sogn	487	536	11 Thurø	479 3 200
02 Hov-Stoense	1	137	12 Tved	479 2 559
Hov sogn	487	874	13 Vester Skerninge-Ulbølle-Hundstrup	2 857
Stoense sogn	487	263	Vester Skerninge sogn	427 1 175
03 Humble	481	1 789	Ulbølle sogn	427 1 005
04 Lindelse	481	1 041	Hundstrup sogn	427 677
05 Longelse-Fuglsbølle	1	113	14 Vor Frue (Svendborg)	479 11 440
Longelse sogn	475	820	Vor Frue kirke-distrikt	...
Fuglsbølle sogn	475	293	Fredens kirke-distrikt	...
06 Magleby (Langeland)	481	1 644	5:04 <u>Nyborg provsti</u>	<u>30</u> <u>343</u>
Magleby kirke-distrikt	(Kom.: 435, 449, 495)	
Bagenkop kirke-distrikt	Pastorater:	
07 Rudkøbing	475	4 063	01 Avnslev-Bovense	1 619
08 Simmerbølle-Skrøbelev	1	579	Avnslev sogn	449 1 285
Simmerbølle sogn	475	863	Bovense sogn	449 334
Skrøbelev sogn	475	716	02 Frørup	495 1 498
09 Strynø	475	243	Frørup kirke-distrikt	...
10 Tryggelev-Fodslette		712	Tårup kirke-distrikt	...
Tryggelev sogn	481	532	03 Gudbjerg	435 1 522
Fodslette sogn	481	180	04 Gudme-Brudager	1 440
11 Tullebølle-Tranekær	1	792	Gudme sogn	435 1 078
Tullebølle sogn	487	1 373	Brudager sogn	435 362
Tranekær sogn	487	419	05 Hesselager	435 1 472
5:02 <u>Ærø provsti</u>	<u>8</u>	<u>648</u>	06 Langå-Øksendrup-Svindinge	1 274
(Kom.: 443, 493)			Langå sogn	495 344
Pastorater:			Øksendrup sogn	495 282
01 Bregninge (Ærø)	493	804	Svindinge sogn	495 648
02 Marstal	443	3 853	07 Nyborg	449 14 956
03 Rise	493	1 188	Nyborg kirke-distrikt	...
04 Søby	493	1 053	Hjulby kirke-distrikt	...
05 Tranerup	493	526	08 Oure-Vejstrup	1 900
06 Ærøskøbing	493	1 224	Oure sogn	435 1 228
5:03 <u>Svendborg provsti</u>	<u>47</u>	<u>018</u>	Oure kirke-distrikt	...
(Kom.: 427, 479)			Lundeborg kirke-distrikt	...
Pastorater:			Vejstrup sogn	435 672
01 Bjerreby-Landet	2	339	09 Vindinge-Kullerup	2 377
Bjerreby sogn	479	1 198	Vindinge sogn	449 2 044
Landet sogn	479	1 141	Kullerup sogn	495 333
02 Bregninge (Tåsinge)	479	3 582	10 Ørbæk-Refs Vindinge	2 285
03 Drejø	479	182	Ørbæk sogn	495 1 397
04 Egense-Øster Skerninge	2	498	Refs Vindinge sogn	495 888
Egense sogn	479	1 732	5:05 <u>Kerteminde provsti</u>	<u>29</u> <u>094</u>
Øster Skerninge sogn	427	766	(Kom.: 439, 441, 447, 489, 497)	
			Pastorater:	
			01 Dalby-Stubberup	1 087
			Dalby sogn	439 558
			Stubberup sogn	439 529

Tabel 5. (fortsat) Stifter, provstier, pastorater, sogne og kirkedistrikter pr. 1. januar 1981

5: Fyns stift

	:Kom.:	Folketal:		:Kom.:	Folketal:
	:nr. :	1/1 1981:		:nr. :	1/1 1981:
02 Flødstrup-Ullerslev		3 779	09 Næsby	461	7 056
Flødstrup sogn	489	999	10 Pårup	461	10 381
Ullerslev sogn	489	2 780	11 Sanderum	461	12 017
03 Kerteminde-Drigstrup		5 443	Sanderum kirkedistrikt
Kerteminde sogn	439	4 159	Ravnebjerg kirkedistrikt
Drigstrup sogn	439	1 284	12 Seden-Åsum		3 433
04 Kølstrup	439	889	Seden sogn	461	2 908
05 Marslev-Birkende		2 585	Åsum sogn	461	525
Marslev sogn	441	1 072	13 Stenløse-Fangel		4 670
Birkende sogn	441	1 513	Stenløse sogn	461	3 746
06 Mesinge-Viby	⑥	1 271	Fangel sogn	461	924
Mesinge sogn	439	929	14 Ubberud	461	2 274
Viby sogn	439	342			
07 Munkebo	447	6 252	5:08 <u>Ringe provsti</u>		<u>26 391</u>
08 Rynkeby-Revninge		1 608	(Kom.: <u>431</u> , <u>473</u> , 477, <u>495</u> , <u>497</u>)		
Rynkeby sogn	439	1 176	Pastorater:		
Revninge sogn	439	432	01 Espe-Vantinge		1 276
09 Rønninge-Rolsted		4 937	Espe sogn	473	929
Rønninge sogn	441	3 245	Vantinge sogn	473	347
Rolsted sogn	497	1 692	02 Gislev-Ellested		2 654
10 Skellerup-Ellinge		1 243	Gislev sogn	477	2 394
Skellerup sogn	489	708	Ellested sogn	495	260
Ellinge sogn	489	535	03 Herrested-Søllinge-Hellerup		1 825
5:06 <u>Odense Skt. Knuds provsti</u>		<u>85 804</u>	Herrested sogn	495	1 081
(Kom.: <u>461</u>)			Søllinge sogn	473	504
Pastorater:			Hellerup sogn	473	240
01 Ansgar	461	4 642	04 Herringe-Gestelev		898
02 Bolbro	461	11 816	Herringe sogn	473	433
03 Fredens	461	13 058	Gestelev sogn	473	465
04 Hans Tausens	461	3 025	05 Hillerslev-Øster Hæsinge		1 392
05 Korslække	461	10 178	Hillerslev sogn	473	966
06 Munkebjerg	461	8 550	Øster Hæsinge sogn	431	426
07 Skt. Hans	461	4 100	06 Kværndrup	477	2 295
08 Skt. Knuds (domsogn)	461	5 976	07 Nørre Lyndelse	497	2 450
09 Thomas Kingos	461	7 824	08 Nørre Søby-Heden		1 435
10 Vollsmose	461	10 572	Nørre Søby sogn	497	1 081
11 Vor Frue	461	6 063	Heden sogn	473	354
			09 Ringe	473	5 796
5:07 <u>Hjallese provsti</u>		<u>83 379</u>	10 Ryslinge	477	2 447
(Kom.: <u>461</u>)			11 Sønder Højrup-Årslev		1 707
Pastorater:			Sønder Højrup sogn	473	545
01 Agedrup	461	3 055	Årslev sogn	497	1 162
02 Allerup-Davinde-Højby		3 754	12 Sønder Nørå	497	2 216
Allerup sogn	461	374			
Davinde sogn	461	451	5:09 <u>Fåborg provsti</u>		<u>32 363</u>
Højby sogn	461	2 929	(Kom.: 425, <u>431</u> , <u>437</u> , <u>473</u> , 485)		
03 Allese-Næsbyhoved Broby		2 352	Pastorater:		
Allese sogn	461	465	01 Allested-Vejle		1 801
Næsbyhoved Broby sogn	461	1 887	Allested sogn	425	751
04 Brændekilde-Bellinge		4 601	Vejle sogn	425	1 050
Brændekilde sogn	461	581	02 Avernakø	431	148
Bellinge sogn	461	4 020	03 Brahetrolleborg-Krarup		2 547
05 Dalum	461	14 604	Brahetrolleborg sogn	431	1 945
06 Fraugde	461	3 583	Krarup sogn	473	602
07 Korup	461	4 952	04 Brylle	485	1 669
08 Lumby	461	6 647	05 Fåborg-Diernæs		5 664
Lumby kirkedistrikt	Fåborg sogn	431	4 503
Stige kirkedistrikt	Diernæs sogn	431	1 161

Tabel 5. (fortsat) Stifter, provstier, pastorater, sogne og kirkedistrikter pr. 1. januar 1981

5: Fyns stift

	:Kom.:	Folketal:		:Kom.:	Folketal:
	:nr.:	:l/1 1981:		:nr.:	:l/1 1981:
06 Horne	431	2 458	5:11 <u>Middelfart provsti</u>		<u>32 904</u>
07 Jordløse-Håstrup		1 482	(Kom.: 429, 445, 451)		
Jordløse sogn	437	825	Pastorater:		
Håstrup sogn	431	657	01 Asperup-Rorslev		1 752
08 Lyø	431	185	Asperup sogn	451	1 293
09 Nørre Broby	425	2 091	Rorslev sogn	451	459
10 Svanninge	431	3 994	02 Balslev-Ejby		2 078
11 Sønder Broby	425	1 480	Balslev sogn	429	326
12 Tommerup-Broholm		3 628	Ejby sogn	429	1 752
Tommerup sogn	485	1 548	03 Brenderup	429	2 057
Broholm sogn	485	2 080	04 Fjelsted-Harndrup		1 854
13 Verninge	485	1 796	Fjelsted sogn	429	925
14 Vester Hæsinge-Sandholts Lyndelse		1 250	Harndrup sogn	429	929
Vester Hæsinge sogn	425	974	05 Føns-Ørslev-Udby-Husby		1 462
Sandholts Lyndelse sogn	425	276	Føns sogn	451	308
15 Vester Aby-Astrup		2 170	Ørslev sogn	429	237
Vester Aby sogn	431	1 507	Udby sogn	451	453
Astrup sogn	431	663	Husby sogn	429	464
5:10 <u>Assens provsti</u>		<u>32 804</u>	06 Gelsted	429	2 432
(Kom.: 421, 429, 433, 437, 491, 499)			07 Kavslunde-Gamborg		5 118
Pastorater:			Kavslunde sogn	445	4 559
01 Assens-Bågård		5 359	Gamborg sogn	445	559
Assens sogn	421	5 290	08 Middelfart	445	7 824
Bågård sogn	421	69	09 Nørre Aby-Ingsslev		3 212
02 Barløse-Sandager-Holevad		1 079	Nørre Aby sogn	451	2 731
Barløse sogn	421	589	Ingsslev sogn	429	481
Sandager sogn	421	301	10 Strib-Røjleskov	445	3 782
Holevad sogn	421	189	Strib kirke-distrikt
03 Dreslette-Helnæs		1 230	Røjleskov kirke-distrikt
Dreslette sogn	437	933	11 Vejlby	445	1 333
Helnæs sogn	421	297	5:12 <u>Bogense provsti</u>		<u>28 519</u>
04 Flemløse	433	1 245	(Kom.: 423, 471, 483)		
05 Gamtofte	421	1 207	Pastorater:		
06 Hårby	437	3 227	01 Bogense	423	3 223
07 Kerte-Tanderup		1 240	02 Grindløse-Klinter-Nørre Sandager		1 234
Kerte sogn	499	732	Grindløse sogn	423	431
Tanderup sogn	429	508	Klinter sogn	423	468
08 Køng	433	3 346	Nørre Sandager sogn	423	335
Køng kirke-distrikt	03 Hårslev	483	1 489
Glamsbjerg kirke-distrikt	Hårslev kirke-distrikt
09 Skydebjerg-Orte		1 276	Paddesø kirke-distrikt
Skydebjerg sogn	499	345	04 Krogsbølle	471	1 283
Orte sogn	499	931	05 Lunde-Hjadstrup		1 597
10 Søby-Turup		977	Lunde sogn	471	770
Søby sogn	421	282	Hjadstrup sogn	471	827
Turup sogn	421	695	06 Nørup	471	910
11 Sønderby-Kærum		2 198	Nørup kirke-distrikt
Sønderby sogn	421	1 072	Hasmark kirke-distrikt
Kærum sogn	421	1 126	07 Nørre Nørå-Bederslev		745
12 Vissenbjerg	491	6 000	Nørre Nørå sogn	471	495
13 Ørsted-Søllested-Vedtofte		1 243	Bederslev sogn	471	250
Ørsted sogn	433	602	08 Otterup	471	4 251
Søllested sogn	433	398	09 Skamby-Uggerslev-Nørre Højrup		1 759
Vedtofte sogn	433	243	Skamby sogn	483	889
14 Årup-Rørup		3 177	Uggerslev sogn	471	674
Årup sogn	499	2 294	Nørre Højrup sogn	471	196
Rørup sogn	499	883			

Tabel 5. (fortsat) Stifter, provstier, pastorater, sogne og kirkedistrikter pr. 1. januar 1981

5: Fyns stift / 6: Haderslev stift

	:Kom.:	Folketal:		:Kom.:	Folketal:
	:nr.:	:1/1 1981:		:nr.:	:1/1 1981:
10 Skovby-Ore-Guldbjerg		1 842	14 Ølsted	613	1 136
Skovby sogn	423	993	15 Ørum-Daugård-Urlev		1 577
Ore sogn	423	625	Ørum sogn	613	284
Guldbjerg sogn	423	224	Daugård sogn	613	1 039
11 Sørslev-Ejlby-Melby		1 785	Urlev sogn	613	254
Sørslev sogn	483	1 394	16 Øster Snede	613	2 019
Ejlby sogn - 5)	483	155	17 Åle-Linnerup		1 107
Melby sogn - 5)	483	236	Åle sogn	627	764
12 Søndersø	483	3 201	Linnerup sogn	627	343
13 Veflinge	483	1 536			
14 Vigerslev	483	2 193	6:02 <u>Vejle provsti</u>		<u>64 999</u>
15 Østrup-Skeby		1 471	(Kom.: <u>605</u> , 617, <u>631</u>)		
Østrup sogn	471	510			
Skeby sogn	471	961	Pastorater:		
6: Haderslev stift		408 047	01 Bredballe	631	6 300
			02 Bredsten	605	1 840
6:01 <u>Hedensted provsti</u>		<u>39 335</u>	03 Egtved	605	3 174
(Kom.: <u>613</u> , 619, 627)			04 Engum	631	929
			05 Hornstrup	631	867
Pastorater:			06 Hover	631	5 031
01 As-Klakring		1 477	07 Hvejsel	617	1 267
As sogn	619	715	Hvejsel kirkedistrikt		...
Klakring sogn	619	762	Ildved kirkedistrikt		...
02 Barrit-Vrigsted		1 909	08 Højen-Jerlev		2 038
Barrit sogn	619	1 540	Højen sogn	631	1 193
Vrigsted sogn	619	369	Jerlev sogn	605	845
03 Glud-Hjarnø		1 633	09 Jelling	617	2 853
Glud sogn	619	1 500	10 Kollerup-Vindelev		845
Hjarnø sogn	619	133	Kollerup sogn	617	558
04 Grejs-Sindbjerg		2 680	Vindelev sogn	617	287
Grejs sogn	627	1 014	11 Mølholm	631	4 231
Sindbjerg sogn	627	1 666	12 Nørremarks (Vejle)	631	5 124
05 Hedensted-Store Dalby		4 266	13 Skt. Johannes (Vejle)	631	4 487
Hedensted sogn	613	4 135	14 Skt. Nikolaj (Vejle)	631	9 585
Store Dalby sogn	613	131	15 Skibet	631	2 828
06 Hvirring-Hornborg		2 889	16 Vinding-Skærup		
Hvirring sogn	627	1 776	Vinding sogn	631	2 705
Hornborg sogn	627	1 113	(Skærup annekssogn, 6:03.09)		
07 Juelsminde	619	2 605	17 Vor Frelzers (Vejle)	631	6 053
08 Løsning-Korning		4 268	18 Ødsted	605	1 655
Løsning sogn	613	3 681	19 Øster Starup-Vester Nebel		3 187
Korning sogn	613	587	Øster Starup sogn	605	1 958
09 Nebsager-Bjerre-Stenderup		2 841	Vester Nebel sogn	605	1 229
Nebsager sogn	619	1 361			
Bjerre sogn	619	653	6:03 <u>Fredericia provsti</u>		<u>57 085</u>
Stenderup sogn	619	827	(Kom.: 603, 607, <u>631</u>)		
10 Rårup-Skjold		2 477			
Rårup sogn	619	1 876	Pastorater:		
Rårup kirkedistrikt	01 Bredstrup-Pjedsted		1 574
Klejs kirkedistrikt	Bredstrup sogn	607	701
Skjold sogn	619	601	Pjedsted sogn	607	873
11 Stouby-Hornum		1 696	02 Christians (Fredericia)	607	12 279
Stouby sogn	619	1 547	03 Erritsø	607	7 940
Hornum sogn	619	149	04 Gauserslund	603	6 703
12 Tørring-Hammer		2 538	05 Gårslev	603	2 016
Tørring sogn	627	2 380	06 Hannerup (Fredericia)	607	8 494
Hammer sogn	627	158	07 Herslev	607	747
13 Uldum-Langskov		2 217	08 Skt. Michaelis (Fredericia)	607	3 602
Uldum sogn	627	1 243	(09) Skærup sogn, annekst til 6:02.16		906
Langskov sogn	627	974	i Børkop kommune	603	726
			i Vejle kommune	631	180

Tabel 5. (fortsat) Stifter, provstier, pastorater, sogne og kirkedistrikter pr. 1. januar 1981

6: Haderslev stift

	:Kom.:	Folketal:		:Kom.:	Folketal:
	:nr.:	:l/1 1981:		:nr.:	:l/1 1981:
10 Smidstrup	603	1 601	14 Vejstrup-Taps		1 738
11 Taulov	607	4 315	Vejstrup sogn	509	1 033
12 Trinitatis (Fredericia)	607	5 309	Taps sogn	509	705
13 Vejlbj	607	1 599	15 Vojens	543	4 116
6:04 <u>Kolding provsti</u>		<u>62 853</u>	6:06 <u>Haderslev domprovsti</u>		<u>29 789</u>
(Kom.: 621, 629)			(Kom.: <u>515</u>)		
Pastorater:			Pastorater:		
01 Almind-Viuf		2 112	01 Gammel Haderslev	515	6 078
Almind sogn	621	1 362	02 Haderslev Vor Frue (domsogn)	515	13 076
Viuf sogn	621	750	03 Halk-Grarup		908
02 Brøndkjær (Kolding)	621	5 855	Halk sogn	515	525
03 Eltang-Sønder Vilstrup		865	Grarup sogn	515	383
Eltang sogn	621	507	04 Hoptrup	515	2 222
Sønder Vilstrup sogn	621	358	05 Møltrup-Bjærning		
04 Harte-Nørre Bramdrup		6 171	Møltrup sogn	515	589
Harte sogn	621	2 381	(Bjærning annekssogn 6:05.01)		
Nørre Bramdrup sogn	621	3 790	06 Sønder Starup	515	2 593
05 Kristkirkens (Kolding)	621	11 825	07 Vilstrup	515	1 388
06 Nørre Bjert	621	2 987	08 Vonsbæk	515	489
07 Skt. Nikolaj (Kolding)	621	7 373	09 Øsby	515	1 700
08 Seest	621	3 905	10 Åstrup	515	746
09 Simon Peters (Kolding)	621	6 997	6:07 <u>Åbenrå provsti</u>		<u>57 643</u>
10 Sønder Bjert	621	2 274	(Kom.: 503, 513, <u>519</u> , 529, <u>533</u> , <u>539</u> , 545)		
11 Sønder Stenderup	621	885	Pastorater:		
12 Vamdrup-Hjarup		5 427	01 Bjolderup	539	2 011
Vamdrup sogn	629	4 914	02 Bov	503	8 361
Hjarup sogn	629	513	03 Ensted	545	2 331
13 Vonsild-Dalby		4 761	04 Felsted		2 403
Vonsild sogn	621	2 202	i Gråsten kommune	513	6
Dalby sogn	621	2 559	i Lundtoft kommune	519	2 397
14 Ødis	629	1 416	05 Gråsten-Adsbøl		3 373
6:05 <u>Vojens-Christiansfeld provsti</u>		<u>28 181</u>	i Gråsten kommune	513	3 248
(Kom.: 509, <u>515</u> , <u>527</u> , <u>543</u>)			Gråsten kirke-distrikt
Pastorater:			Adsbøl kirke-distrikt, del af		...
(01) Bjærning sogn, annekst til 6:06.05	509	405	i Sundevad kommune	533	125
02 Fjelstrup-Aller		1 834	Adsbøl kirke-distrikt, del af		...
Fjelstrup sogn		1 219	06 Hellevad-Egvad		1 509
i Christiansfeld kommune	509	953	Hellevad sogn	529	1 023
i Haderslev kommune	515	266	Egvad sogn	529	486
Aller sogn	509	615	07 Hjordkær	529	2 053
03 Hammelev	543	1 494	08 Holbøl	503	1 747
04 Hejls	509	837	09 Kliplev	519	2 451
05 Jegerup	543	3 399	10 Kværs		1 068
06 Jels	527	2 172	i Gråsten kommune	513	1 060
07 Magstrup	543	604	i Lundtoft kommune	519	8
08 Oksenvad	543	745	11 Løjt	545	3 274
09 Skodborg-Skrave			12 Rinkenæs	513	2 469
Skodborg sogn	527	1 927	13 Rise		4 956
(Skrave annekssogn, 7:02.14)			i Rødekro kommune	529	4 757
10 Sommersted	543	1 678	i Åbenrå kommune	545	199
11 Stepping-Frørup		1 190	14 Uge	539	616
Stepping sogn	509	899	15 Varnæs	519	1 390
Frørup sogn	509	291	16 Øster Løgum	529	2 221
12 Tyrstrup-Hjerndrup		3 524	Øster Løgum kirke-distrikt
Tyrstrup sogn	509	3 224	Genner kirke-distrikt
Hjerndrup sogn	509	300	17 Åbenrå	545	15 410
13 Vedsted	543	2 518			

Tabel 5. (fortsat) Stifter, provstier, pastorater, sogne og kirkedistrikter pr. 1. januar 1981

6: Haderslev stift / 7: Ribe stift

	:Kom.:	Folketal:		:Kom.:	Folketal:
	:nr.:	:1/1 1981:		:nr.:	:1/1 1981:
6:08 <u>Sønderborg provsti</u>		<u>68 162</u>	16 Tinglev		3 459
(Kom.: 501, 507, 523, <u>533</u> , 535, 537)			i Lundtoft kommune	519	5
			i Tinglev kommune	539	3 454
Pastorater:			17 Tønder	541	8 271
01 Asserballe	501	1 056	Tønder kirkedistrikt
02 Augustenborg	501	2 917	Emmerske kirkedistrikt
03 Broager	507	4 482	18 Ubjerg	541	425
04 Christians (Sønderborg)	537	12 450	19 Visby		734
05 Dybbøl	537	3 211	i Bredebro kommune	505	712
06 Egen	523	2 849	i Højer kommune	517	22
07 Egersund	507	1 657			
08 Havnbjerg	523	4 801	7:02 <u>Tørninglen provsti</u>		<u>32 722</u>
09 Hørup	535	2 998	(Kom.: <u>505</u> , 511, 525, <u>527</u> , 531, <u>543</u>)		
10 Kegnæs	535	683	Pastorater:		
11 Ketting	501	902	01 Agerskov	525	2 580
12 Lysabild	535	1 941	02 Arrild	525	799
13 Nordborg	523	4 945	03 Bevtoft-Tislund		1 961
14 Notmark		1 779	Bevtoft sogn	525	1 509
i Augustenborg kommune	501	1 775	Tislund sogn	525	452
i Nordborg kommune	523	4	04 Branderup	525	644
15 Nybøl	533	1 344	05 Brøns-Vodder		1 737
16 Oksbøl	523	1 115	Brøns sogn	531	843
17 Skt. Marie (Sønderborg)	537	7 409	Vodder sogn	531	894
18 Sottrup	533	1 910	06 Døstrup-Mjolden		1 255
19 Svenstrup	523	1 602	Døstrup sogn		955
20 Tandslet	535	1 329	i Bredebro kommune	505	10
21 Ulkebøl	537	4 834	i Skærbæk kommune	531	945
22 Ullerup	533	1 948	Mjolden sogn	531	300
			07 Gram	511	3 681
7: Ribe stift		<u>374 322</u>	08 Højrup	511	1 016
			09 Lintrup-Hjerting		1 236
7:01 <u>Tønder provsti</u>		<u>34 375</u>	Lintrup sogn	527	937
(Kom.: <u>505</u> , 517, <u>519</u> , 521, <u>539</u> , 541)			Hjerting sogn	527	299
Pastorater:			10 Nustrup	543	1 481
01 Abild	541	1 319	(11) Rejsby sogn, anneks til 7:03.06	531	495
02 Ballum-Sønder Skast-Randerup		1 053	12 Rødding	527	2 949
Ballum sogn	505	715	13 Rømø	531	833
Sønder Skast sogn	505	172	(14) Skrave sogn, anneks til 6:05.09	527	605
Randerup sogn	505	166	15 Skrydstrup	543	1 367
03 Bedsted	521	957	16 Skærbæk	531	3 414
04 Brede	505	2 178	17 Sønder Hygum-Fole		1 716
05 Burkal		2 272	Sønder Hygum sogn	527	1 220
i Tinglev kommune	539	2 097	Fole sogn	511	496
i Tønder kommune	541	175	18 Toftlund	525	4 011
06 Bylderup	539	1 129	19 Øster Lindet	527	942
07 Daler	517	456			
08 Emmerlev-Hjerpsted		890	7:03 <u>Ribe domprovsti</u>		<u>30 750</u>
Emmerlev sogn	517	764	(Kom.: 557, <u>569</u> , 571)		
Hjerpsted sogn	517	126	Pastorater:		
09 Hostrup	541	1 172	01 Bramming	557	6 377
10 Højer	517	1 696	Skt. Ansgar kirkedistrikt
11 Højst	521	1 103	Skt. Knuds kirkedistrikt
12 Løgumkloster	521	3 375	02 Darum	557	1 152
13 Møgeltønder	541	1 205	03 Farup	571	789
14 Nørre Løgum	521	1 582	04 Gørding		2 574
15 Ravsted	539	1 099	i Bramming kommune	557	2 519
			i Holsted kommune	569	55

Tabel 5. (fortsat) Stifter, provstier, pastorater, sogne og kirkedistrikter pr. 1. januar 1981

7: Ribe stift

	:Kom.:Folketal:		:Kom.:Folketal:
	:nr. :1/1 1981:		:nr. :1/1 1981:
05 Hjortlund-Kalvslund-Obbekær	950	7:05 Varde provsti	<u>39 477</u>
Hjortlund sogn	571 343	(Kom.: 553, 555, 573, 577)	
Kalvslund sogn	571 346	Pastorater:	
Obbekær sogn	571 261	01 Alslev-Hostrup	
06 Hviding-Rejsby		Alslev sogn	573 1 405
Hviding sogn	571 998	(Hostrup annekssogn, 7:04.07)	
(Rejsby annekssogn, 7:02.11)		02 Ansager-Stenderup-Skovlund	2 850
07 Jernved	571 1 867	Ansager sogn	577 1 954
08 Mandø	571 97	Skovlund sogn	577 896
09 Ribe Domsogn	571 4 342	(Stenderup annekssogn, 7:08.14)	
10 Roager-Spandet	1 301	03 Henne-Lønne	1 483
Roager sogn	571 727	Henne sogn	553 918
Spandet sogn	571 574	Lønne sogn	553 565
11 Skt. Katharinæ (Ribe)	571 5 011	04 Hodde-Tistrup	2 530
12 Seem	571 760	Hodde sogn	577 417
13 Vejrup-Vester Nykirke	1 819	Tistrup sogn	577 2 113
Vejrup sogn	557 1 242	05 Ho-Oksby	549
Vester Nykirke sogn	557 577	Ho sogn	555 147
14 Vester Vedsted	571 1 322	Oksby sogn	555 402
15 Vilslev-Hunderup	1 391	Oksby kirkedistrikt
Vilslev sogn	571 690	Mosevrå kirkedistrikt
Hunderup sogn	557 701	06 Janderup-Billum	2 129
7:04 Skast provsti	<u>91 140</u>	Janderup sogn	573 1 360
(Kom.: 561, 563, 567)		Billum sogn	573 769
Pastorater:		07 Kvong-Lyne	
01 Bryndum-Vester Nebel	2 775	Kvong sogn	553 647
Bryndum sogn	561 2 011	(Lyne annekssogn, 7:06.07)	
Vester Nebel sogn	561 764	08 Lunde-Ovtrup	2 642
02 Fåborg-Årre	3 340	Lunde sogn	553 1 077
Fåborg sogn	567 2 437	Ovtrup sogn	553 1 565
Fåborg kirkedistrikt	09 Nørre Nebel-Lydum	1 913
Agerbæk kirkedistrikt	Nørre Nebel sogn	553 1 537
Årre sogn	567 903	Lydum sogn	553 376
03 Gesing	561 7 772	10 Torstrup-Horne	2 414
04 Grimstrup	567 1 335	Torstrup sogn	573 1 134
Grimstrup kirkedistrikt	Horne sogn	573 1 280
Rovsthøje kirkedistrikt	11 Varde	573 12 237
05 Grundtvigs (Esbjerg)	561 9 279	Ølgod-Strellev	5 618
06 Guldager	561 6 646	Ølgod sogn	577 5 220
(07) Hostrup sogn, annekst til 7:05.01	561 472	Strellev sogn	577 398
08 Jerne (Esbjerg)	561 12 579	13 Al	555 3 060
09 Kvaglund (Esbjerg)	561 4 927	Al kirkedistrikt
10 Nordby	563 2 626	Børsmose kirkedistrikt
11 Skast	561 1 726	7:06 Skjern provsti	<u>34 340</u>
12 Sneum-Tjæreborg	2 861	(Kom.: 655, 669, 681)	
Sneum sogn	561 345	Pastorater:	
Tjæreborg sogn	561 2 516	01 Brejning	681 2 528
13 Sædden	561 10 525	Brejning kirkedistrikt
14 Sønderho	563 373	Vægerskilde kirkedistrikt
15 Treenigheds (Esbjerg)	561 7 767	02 Bølling-Sædding	1 049
(16) Vester Starup sogn, annekst til 7:08.19	567 1 187	Bølling sogn	669 451
17 Vor Frelzers (Esbjerg)	561 5 520	Sædding sogn	669 598
18 Zions (Esbjerg)	561 6 845	03 Dejbjerg	669 540
19 Øse-Næsbjerg	2 585	04 Hanning	669 936
Øse sogn	567 1 558	Hanning kirkedistrikt
Næsbjerg sogn	567 1 027	Finderup kirkedistrikt

Tabel 5. (fortsat) Stifter, provstier, pastorater, sogne og kirkedistrikter pr. 1. januar 1981

7: Ribe stift

	:Kom.:Folketal:		:Kom.:Folketal:	
	:nr.:	:1/1 1981:	:nr.:	:1/1 1981:
05 Hemmet-Sønder Vium		1 236	09 Stadil-Tim	1 880
Hemmet sogn	655	664	Stadil sogn	667 599
Sønder Vium sogn	655	572	Tim sogn.....	667 1 281
06 Hoven-Ilderhede			10 Sønder Lem-Ølstrup	2 823
Hoven sogn	655	813	Sønder Lem sogn	667 2 326
(Ilderhede annekssogn, 9:02.07)			Sønder Lem kirkedistrikt
(07) Lyne sogn, annekst til 7:05.07	655	639	Lem Sydsogns kirkedistrikt
08 Lønborg-Egvad		1 225	Ølstrup sogn	667 497
Lønborg sogn	655	881	11 Torsted-Hover	956
Egvad sogn	655	344	Torsted sogn	667 493
09 Nørre Omme, sognedel (se. 9:02.09)	681	716	Hover sogn	667 463
= Nørre Omme kirkedistrikt			12 Ulfborg	679 2 055
10 Nørre Vium-Herborg		1 630	13 Vedersø	667 439
Nørre Vium sogn	681	895	14 Velling	667 1 046
Herborg sogn	681	735		
11 Skjern	669	6 809	7:08 Malt provsti	57 006
12 Stavning	669	797	(Kom.: 551, 559, 565, 569, 575, 623)	
13 Sønder Bork-Nørre Bork		920		
Sønder Bork sogn	655	459	Pastorater:	
Nørre Bork sogn	655	461	01 Andst	575 1 472
14 Sønder Borris-Faster		2 462	02 Brørup	559 3 962
Sønder Borris sogn	669	1 484	Brørup kirkedistrikt
Faster sogn.....	669	978	Brørup Stationsby kirkedistrikt
15 Tarm	655	4 089	(03) Filskov sogn, annekst til 7:09.01	565 1 001
(16) Trolldhede sogn, annekst til 9:02.17	681	894	04 Føvling	569 1 368
17 Videbæk	681	3 465	Føvling kirkedistrikt
18 Vorgod	681	2 678	Stenderup kirkedistrikt
Vorgod kirkedistrikt	05 Gesten	575 1 468
Fjelsestervang kirkedistrikt	06 Grene	551 4 664
19 Adum	655	914	07 Grindsted	565 10 227
			Grindsted kirkedistrikt
7:07 Ringkøbing provsti		29 122	Nollund kirkedistrikt
(Kom.: 659, 667, 679)			Urup kirkedistrikt
Pastorater:			08 Hejnsvig	565 2 285
01 Gørding-Vemb-Bur		2 184	Hejnsvig kirkedistrikt
Gørding sogn	679	180	Vesterhede kirkedistrikt
Vemb sogn	679	1 550	09 Holsted	569 3 622
Bur sogn	679	454	Holsted kirkedistrikt
02 Hee-No		1 696	Holsted Stationsby kirkedistrikt
Hee sogn	667	963	10 Lejrskov-Jordrup	1 793
No sogn	667	733	Lejrskov sogn	623 1 087
03 Holmsland Klit	659	3 736	Jordrup sogn	623 706
Nørre Lyngvig kirkedistrikt	11 Lindknud	1 460
Havrvig kirkedistrikt	Lindknud kirkedistr., i Brørup komm.	559 929
Hvide Sande kirkedistrikt	Hovborg kirkedistr., i Holsted komm.	569 531
04 Husby-Sønder Nisum		1 617	12 Malt-Folding	2 972
Husby sogn		348	Malt sogn	575 1 792
i Ringkøbing kommune	667	23	Malt kirkedistrikt
i Ulborg-Vemb kommune	679	325	Askov kirkedistrikt
Sønder Nisum sogn	679	1 269	Folding sogn	559 1 180
05 Nysogn-Gammelsogn		1 420	13 Skanderup	623 3 077
Nysogn sogn	659	1 174	(14) Stenderup sogn, annekst til 7:05.02	565 1 101
Gammelsogn sogn	659	246	15 Sønder Omme	565 2 495
06 Rindum	667	2 435	16 Veerst-Bække	2 246
07 Ringkøbing	667	5 334	Veerst sogn	575 620
08 Staby-Madum		1 501	Bække sogn	575 1 626
Staby sogn	679	1 130	17 Vejen-Løborg	8 395
Madum sogn	679	371	Vejen sogn	575 7 742
			Løborg sogn	575 653

Tabel 5. (fortsat) Stifter, provstier, pastorater, sogne og kirkedistrikter pr. 1. januar 1981

7: Ribe stift / 8: Århus stift

	:Kom.:Folketal:		:Kom.:Folketal:	
	:nr.:	:1/1 1981:	:nr.:	:1/1 1981:
18 Vorbasse	551	2 067	07 Sønder Vissing-Voerladegård	1 863
Vorbasse kirkedistrikt	Sønder Vissing sogn	601 904
Skjoldbjerg kirkedistrikt	Voerladegård sogn	959
19 Astrup-Vester Starup			i Brødstrup kommune	601 802
Astrup sogn	569	1 331	i Gedved kommune	609 157
(Vester Starup annekssogn, 7:04.16)			08 Them	5 911
7:09 <u>Brande provsti</u>		<u>25 390</u>	i Silkeborg kommune	743 2 392
(Kom.: <u>605</u> , 611, 653)			i Them kommune	749 3 519
Pastorater:			09 Tønning-Træden - 6)	832
01 Blåhøj-Filskov			Tønning sogn	601 555
Blåhøj sogn	653	917	Træden sogn	601 277
(Filskov annekssogn, 7:08.03)			10 Vinding-Bryrup-Vrads	2 546
02 Brande	653	7 438	Vinding sogn	749 329
Brande kirkedistrikt	Bryrup sogn	749 1 606
Skærlund kirkedistrikt	Vrads sogn	749 611
Uhre kirkedistrikt	8:02 <u>Horsens-Gedved provsti</u>	<u>64 474</u>
03 Gadbjerg-Lindeballe		1 790	(Kom.: <u>602</u> , <u>613</u> , 615)	
Gadbjerg sogn	611	1 203	Pastorater:	
Lindeballe sogn	611	587	01 Endelave	615 205
04 Give	611	5 236	02 Gangsted-Søvind	1 800
Give kirkedistrikt	Gangsted sogn	609 301
Farre kirkedistrikt	Søvind sogn	609 1 499
Vorlunde kirkedistrikt	03 Hatting	2 092
05 Givskud	611	1 206	i Hedensted kommune	613 212
06 Nørup	605	1 790	i Horsens kommune	615 1 880
07 Randbøl	605	1 634	04 Kattrup-Tolstrup	1 929
08 Ringive	611	1 274	Kattrup sogn	609 411
Ringive kirkedistrikt	Tolstrup sogn	609 1 518
Langelund kirkedistrikt	05 Klostersogn (Horsens)	615 10 461
09 Thyregod-Vester		2 469	06 Lundum-Hansted	2 093
Thyregod sogn	611	2 109	Lundum sogn	615 288
Vester sogn	611	360	Hansted sogn	615 1 805
10 Øster Nykirke	611	1 636	07 Sønderbro (Horsens)	615 4 827
Nykirke kirkedistrikt	08 Tamdrup	615 1 804
Vonge kirkedistrikt	09 Torsted	615 7 071
8: <u>Århus stift</u>		<u>670 251</u>	10 Tyrsted-Uth	10 691
8:01 <u>Them-Nørre Snede-Brødstrup provsti</u> ..		<u>24 365</u>	Tyrsted sogn	615 9 924
(Kom.: 601, <u>609</u> , 625, <u>743</u> , 749)			Uth sogn	615 767
Pastorater:			11 Vor Frelsers (Horsens)	615 11 421
01 Ejstrup	625	2 990	12 Vær-Nebel	4 231
Ejstrup kirkedistrikt	Vær sogn	615 3 920
Gludsted kirkedistrikt	Nebel sogn	615 311
02 Grædstrup	601	944	13 Ørridslev-Vedslet	2 895
03 Klovborg-Tyrsting		1 405	Ørridslev sogn	609 2 388
Klovborg sogn	625	1 159	Vedslet sogn	609 507
Tyrsting sogn	601	246	14 Østbirk-Yding	2 954
04 Nim-Underup		991	Østbirk sogn	609 2 563
Nim sogn	601	680	Yding sogn	609 391
Underup sogn	601	311	8:03 <u>Skanderborg-Odder provsti</u>	<u>37 628</u>
05 Nørre Snede	625	3 202	(Kom.: <u>727</u> , 745, <u>751</u>)	
Nørre Snede kirkedistrikt	Pastorater:	
Hampen kirkedistrikt	01 Fruering-Vitved	2 818
06 Ring-Føvling		3 681	Fruering sogn	745 1 652
Ring sogn	601	3 089	Vitved sogn	1 166
Føvling sogn	601	592	i Skanderborg kommune	745 294
			i Århus kommune	751 872

Tabel 5. (fortsat) Stifter, provstier, pastorater, sogne og kirkedistrikter pr. 1. januar 1981

8: Århus stift

	:Kom.:	Folketal:		:Kom.:	Folketal:
	nr.:	1/1 1981:		nr.:	1/1 1981:
02 Gosmer-Halling		1 479	07 Ormslev-Kolt		6 001
Gosmer sogn	727	497	Ormslev sogn	751	606
Halling sogn	727	982	Kolt sogn	751	5 395
03 Gylling	727	1 044	08 Ravnshøj	751	7 632
04 Hundslund-Torrild		1 772	09 Skt. Lukas (Århus)	751	8 828
Hundslund sogn	727	1 278	10 Skt. Pauls (Århus)	751	8 464
Torrild sogn	727	494	11 Skåde	751	7 054
05 Odder	727	9 130	12 Tiset	751	1 356
06 Ovsted-Tåning-Hylke		2 170	13 Tranbjerg	751	6 728
Ovsted sogn	745	1 017	14 Viby	751	7 391
Tåning sogn	745	343			
Hylke sogn	745	810	8:06 Århus Oomprovsti		<u>73 012</u>
07 Randlev-Bjerager		1 292	(Kom.: <u>751</u>)		
Randlev sogn	727	611			
Bjerager sogn	727	681	Pastorater:		
08 Saksild-Nølev		1 278	01 Brabrand-Sønder Årslev		11 895
Saksild sogn	727	1 064	Brabrand sogn	751	10 971
Nølev sogn	727	214	Sønder Årslev sogn	751	924
09 Skanderborg Slots.-Skanderup-Stilling e		15 139	02 Gellerup	751	9 546
Skanderborg Slotsogn	745	5 546	03 Hørlev-Framlev		3 461
Skanderup sogn (Skanderborg)	745	8 133	Hørlev sogn	751	908
Stilling sogn	745	1 460	Framlev sogn	751	2 553
10 Ørting-Falling-Ålrø		1 506	04 Hasle	751	6 248
Ørting sogn	727	851	05 Møllevang (Århus)	751	9 560
Falling sogn	727	466	06 Skt. Markus (Århus)	751	7 451
Ålrø sogn	727	189	07 Vor Frue (Århus)	751	7 090
8:04 Samsø-Tunø provsti		<u>4 980</u>	08 Aby	751	10 271
(Kom.: <u>727, 741</u>)			09 Århus Domsogn	751	7 490
Pastorater:					
01 Besser	741	659	8:07 Århus Nordre provsti		<u>85 410</u>
02 Kolby-Onsbjerg		1 493	(Kom.: <u>751</u>)		
Kolby sogn	741	719	Pastorater:		
Onsbjerg sogn	741	774	01 Borum-Lyngby		656
03 Nordby	741	609	Borum sogn	751	483
04 Tranbjerg	741	2 098	Lyngby sogn	751	173
05 Tunø	727	121	02 Christians (Århus)	751	13 301
8:05 Århus Søndre provsti		<u>86 300</u>	03 Ellevang	751	5 992
(Kom.: <u>727, 751</u>)			04 Elsted-Elev		7 436
Pastorater:			Elsted sogn	751	6 791
01 Astrup-Tulstrup-Hvilsted		1 791	Elev sogn	751	645
Astrup sogn		1 151	05 Fårup-Sabro		2 081
i Odder kommune	727	9	Fårup sogn	751	694
i Århus kommune	751	1 142	Sabro sogn	751	1 387
Tulstrup sogn	751	180	06 Helligånds (Århus)	751	6 956
Hvilsted sogn		460	Hjortshøj-Egå		9 559
i Odder kommune	727	20	Hjortshøj sogn	751	1 671
i Århus kommune	751	440	Egå sogn	751	7 888
02 Beder-Malling		6 643	08 Risskov	751	6 815
Beder sogn	751	3 222	09 Skt. Johannes (Århus)	751	9 845
Malling sogn	751	3 421	10 Skejby-Lisbjerg		1 029
03 Fredens (Århus)	751	6 853	Skejby sogn (Århus)	751	386
04 Holme	751	8 124	Lisbjerg sogn	751	643
05 Langenæs (Århus)	751	6 476	11 Skødstrup	751	5 108
06 Mårslet	751	2 959	12 Tilst-Kasted		5 103
			Tilst sogn	751	4 948
			Kasted sogn	751	155
			13 Todbjerg-Mejlby		1 691
			Todbjerg sogn	751	1 157
			Mejlby sogn	751	534

Tabel 5. (fortsat) Stifter, provstier, pastorater, sogne og kirkedistrikter pr. 1. januar 1981

8. Aarhus stift

	:Kom.:	Folketal:		:Kom.:	Folketal:
	:nr.:	:1/1 1981:		:nr.:	:1/1 1981:
14 Trige-Ølsted-Spørring		3 175	04 Grenå	707	12 505
Trige sogn	751	2 171	05 Hammelev-Enslev		675
Ølsted sogn	751	202	Hammelev sogn	707	352
Spørring sogn	751	802	Enslev sogn	707	323
15 Vejlbjby	751	6 663	06 Lyngby-Albøge		2 192
			Lyngby sogn	707	1 804
8:08 Ebeltoft-Rosenholm-Rønne provsti		<u>26 796</u>	Albøge sogn	707	388
(Kom.: 701, 733, 739)			07 Rimsø-Kastbjerg		647
Pastorater:			Rimsø sogn	725	344
01 Agri-Egens		728	Kastbjerg sogn	725	303
Agri sogn	701	519	08 Veggerslev-Villersø-Karlby-Voldby		1 465
Egens sogn	701	209	Veggerslev sogn	725	262
02 Ebeltoft-Dråby		5 902	Villersø sogn	725	300
Ebeltoft sogn	701	4 036	Karlby sogn	725	129
Dråby sogn	701	1 866	Voldby sogn	725	774
Dråby kirkedistrikt	09 Ørum-Ginnerup		2 425
Handrup kirkedistrikt	Ørum sogn	725	1 775
03 Feldeballe	739	826	Ginnerup sogn	725	650
04 Hornslet	733	4 218	10 Alsø-Hoed-Vejlbjby-Homå		2 901
05 Hvilsager-Lime		1 258	Alsø sogn	707	2 055
Hvilsager sogn	733	715	Hoed sogn	707	237
Lime sogn	733	543	Vejlbjby sogn	707	281
06 Hyllested-Rasmus		1 374	Homå sogn	707	328
Hyllested sogn	701	433	8:10 Rougsø-Sønderhald-Midtdjurs provsti .		<u>23 606</u>
Rasmus sogn	701	941	(Kom.: 721, 735, 747)		
07 Knebel-Rolsø		1 108	Pastorater:		
Knebel sogn	701	596	01 Fausing-Auning		3 203
Rolsø sogn	701	512	Fausing sogn		669
08 Mygind-Krogsbæk-Skørring-Søby-Skader-			i Rougsø kommune	735	100
Halling		1 778	i Sønderhald kommune	747	569
Mygind sogn - 7)	733	115	Auning sogn	747	2 534
Krogsbæk sogn - 7)	733	414	02 Gjesing-Nørager		1 496
Skørring sogn - 7)	733	308	Gjesing sogn	735	797
Søby sogn - 8)	733	439	Nørager sogn	735	699
Skader sogn - 8)	733	227	03 Holbæk-Udby-Voer-Estruplund		1 309
Halling sogn - 8)	733	275	Holbæk sogn	735	504
09 Mørke	733	1 762	Udby sogn	735	290
10 Thorsager-Bregnet		5 018	Voer sogn	735	269
Thorsager sogn	739	1 714	Estruplund sogn	735	246
Bregnet sogn	739	3 304	04 Kolind-Ebdrup-Skarresø		1 880
11 Tirstrup-Fuglslev-Nødager			Kolind sogn	721	1 411
Tirstrup sogn	701	900	Ebdrup sogn	721	138
Fuglslev sogn	701	216	Skarresø sogn	721	331
(Nødager annekssogn, 8:10.07)			05 Marie Magdalene-Koed		3 380
12 Tved-Helgenæs-Vistoft		1 708	Marie Magdalene sogn	721	2 853
Tved sogn	701	722	Koed sogn	721	527
Helgenæs sogn	701	413	06 Nimtofte-Tøstrup		1 250
Vistoft sogn	701	573	Nimtofte sogn	721	832
8:09 Grenå-Nørre Djurs provsti		<u>26 467</u>	Tøstrup sogn	721	418
(Kom.: 707, 725)			(07) Nødager sogn, annekst til 8:08.11	721	814
Pastorater:			08 Virring-Essenbæk		3 642
01 Anholt	707	147	Virring sogn	747	1 114
02 Fjellerup-Glesborg		1 891	Essenbæk sogn	747	2 528
Fjellerup sogn	725	698	09 Vivild-Vejlbjby		3 013
Glesborg sogn	725	1 193	Vivild sogn	735	1 171
03 Gjerrild-Hemmed		1 619	Vejlbjby sogn	735	1 842
Gjerrild sogn	725	700	10 Ørsted	735	2 063
Hemmed sogn	725	919			

Tabel 5. (fortsat) Stifter, provstier, pastorater, sogne og kirkedistrikter pr. 1. januar 1981

8: Århus stift

	:Kom.:Folketal:		:Kom.:Folketal:	
	:nr.:	:1/1 1981:	:nr.:	:1/1 1981:
11 Ø. Alling-V. Alling-Arslev-Hørning		1 556	05 Nørbæk-Sønderbæk-Læsten	874
Øster Alling sogn	747	576	Nørbæk sogn	729 274
Vester Alling sogn	747	182	Sønderbæk sogn	729 339
Arslev sogn	747	242	Læsten sogn	729 261
Hørning sogn	747	556	06 Spentrup-Gassum	3 618
			Spentrup sogn	729 2 570
8:11 <u>Mariager-Nørhald provsti</u>		<u>17 783</u>	Gassum sogn	729 1 048
(Kom.: 719, 723, <u>815</u>)			07 Sdr. Onsild-Nr. Onsild-Hvornum-Snæbum ø	1 921
Pastorater:			Sønder Onsild sogn	823 747
01 Falslev-Vindblæs		2 983	Nørre Onsild sogn	823 253
Falslev sogn	719	1 911	Hvornum sogn	823 681
Vindblæs sogn		1 072	Snæbum sogn	823 240
i Mariager kommune	719	617	08 Øls-Hørby-Døstrup	2 301
i Hadsund kommune	815	455	Øls sogn	823 468
02 Gjerlev-Enslev		1 397	Hørby sogn	823 1 249
Gjerlev sogn	723	1 033	Døstrup sogn	823 584
Enslev sogn	723	364	09 Øster Bjerregrav-Alum	1 940
03 Hald-Kærby		927	Øster Bjerregrav sogn	729 1 230
Hald sogn	723	706	Alum sogn	729 710
Kærby sogn	723	221	8:13 <u>Randers-Hadsten provsti</u>	<u>72 686</u>
04 Harridslev-Albæk-Støvring		1 946	(Kom.: 709, 731)	
Harridslev sogn	723	1 164	Pastorater:	
Albæk sogn	723	432	01 Borup	731 2 667
Støvring sogn	723	350	02 Dronningborg-Gimming	3 889
05 Hem-Sem-Vester Tørslev-Svenstrup		1 037	Dronningborg sogn	731 3 500
Hem sogn	719	367	Gimming sogn	731 389
Sem sogn	719	174	03 Hadsten-Over og Neder Hadsten-Nørre	
Vester Tørslev sogn	719	125	Galten-Vissing	6 535
Svenstrup sogn	719	371	Hadsten sogn	709 3 826
06 Mariager	719	2 890	Over og Neder Hadsten sogn	709 1 961
07 Råby-Sødring		973	Nørre Galten sogn	709 425
Råby sogn	723	611	Vissing sogn	709 323
Sødring sogn	723	362	04 Haslund-Ølst	1 781
08 Tvede-Linde-Møllerup		2 116	Haslund sogn	731 1 296
Tvede sogn	723	362	Ølst sogn	731 485
Linde sogn	723	1 053	05 Kristrup	731 6 921
Møllerup sogn	723	701	06 Lyngå-Skjød-Lerbjerg	683
09 Udbynder-Kastbjerg		1 742	Lyngå sogn	709 548
Udbynder sogn	719	1 484	Lerbjerg sogn	709 135
Kastbjerg sogn	719	258	(Skjød annekssogn, 8:14.10)	
10 Øster Tørslev-Dalbynder-Dalbyover		1 772	(07) Råsted sogn, annekts til 8:12.04	731 494
Øster Tørslev sogn	723	1 199	08 Skt. Andreas-Lem	6 725
Dalbynder sogn	723	174	Skt. Andreas sogn (Randers)	731 6 460
Dalbyover sogn	723	399	Lem sogn	731 265
8:12 <u>Hobro-Purhus provsti</u>		<u>22 705</u>	09 Skt. Clemens (Randers)	731 13 925
(Kom.: 729, 823)			10 Skt. Mortens (Randers)	731 7 558
Pastorater:			11 Skt. Peders (Randers)	731 8 586
01 Asferg-Fårup		2 223	12 Tånum-Hornbæk	2 525
Asferg sogn	729	1 026	Tånum sogn	731 395
Fårup sogn	729	1 197	Hornbæk sogn	731 2 130
02 Glenstrup-Skjellerup		1 184	13 Voldum-Rud	1 276
Glenstrup sogn	823	757	Voldum sogn	709 868
Skjellerup sogn	823	427	Rud sogn	709 408
03 Hobro	823	8 396	14 Vorup	731 7 161
04 Kousted-Råsted			15 Ødum-Hadbjerg	1 960
Kousted sogn	729	248	Ødum sogn	709 1 392
(Råsted annekssogn, 8:13.07)			Hadbjerg sogn	709 568

Tabel 5. (fortsat) Stifter, provstier, pastorater, sogne og kirkedistrikter pr. 1. januar 1981

8: Århus stift / 9: Viborg stift

	:Kom.:	Folketal:		:Kom.:	Folketal:
	:nr.:	:1/1 1981:		:nr.:	:1/1 1981:
8:14 <u>Frijsenborg provsti</u>		34	299	04 Dover-Alling-Tulstrup	1 888
(Kom.: 705, 711, 713, 717, <u>767</u>)				Dover sogn	737 948
Pastorater:				Alling sogn	737 225
01 Dallerup-Låsby				Tulstrup sogn	737 715
Dallerup sogn	705	1	293	05 Galten	703 3 710
(Låsby annekssogn, 8:15.10)				06 Gammel Rye	737 1 371
02 Gjern-Skannerup		1	725	07 Gødvad-Svostrup	
Gjern sogn	705	1	101	Gødvad sogn	743 3 460
Skannerup sogn	705		624	(Svostrup annekssogn, 8:14.12)	
03 Grundfør-Haldum-Vitten		5	909	08 Kragelund-Funder	3 009
Grundfør sogn	713	2	878	Kragelund sogn	743 1 086
Haldum sogn	713	2	684	Funder sogn	743 1 923
Vitten sogn	713		347	09 Linå-Voel	
04 Hammel-Voldby		5	866	Linå sogn	743 5 999
Hammel sogn	711	5	147	(Voel annekssogn, 8:14.14)	
Voldby sogn	711		719	(10) Låsby sogn, annekst til 8:14.01	737 1 923
05 Haurum-Sall-Houlbjerg-Granslev		2	098	11 Mariehøj (Silkeborg)	743 5 739
Haurum sogn	711		383	12 Ry	737 3 667
Sall sogn	711		560	13 Sejling-Sinding	820
Houlbjerg sogn	717		679	Sejling sogn	743 440
Granslev sogn	717		476	Sinding sogn	743 380
06 Lading	711		949	14 Serup-Lemming	1 412
07 Langå-Torup		2	900	Serup sogn	743 701
Langå sogn	717	2	703	Lemming sogn	743 711
Torup sogn	717		197	15 Silkeborg	743 5 103
08 Laurbjerg-Værum-Ørum		1	973	16 Skivholme-Sjelle-Skørring	1 626
Laurbjerg sogn	717		967	Skivholme sogn	703 879
Værum sogn	717		452	Sjelle sogn	703 394
Ørum sogn	717		554	Skørring sogn	703 353
09 Røgen-Sporup-Søby		1	525	17 Skovby	703 2 485
Røgen sogn	711		334	18 Storning-Stjær	1 368
Sporup sogn	711		647	Storning sogn	703 534
Søby sogn	711		544	Stjær sogn	703 834
(10) Skjød sogn, annekst til 8:13.06	711		542	19 Veng-Mesing	1 338
11 Skorup-Tvilum		1	957	Veng sogn	715 1 042
Skorup sogn			322	Mesing sogn	715 296
i Gjern kommune	705		250	9: Viborg stift	383 641
i Hvorslev kommune	767		72	9:01 <u>Ikast provsti</u>	<u>46 589</u>
Tvilum sogn	705	1	635	(Kom.: 651, <u>663</u> , <u>769</u> , 771)	
(12) Svostrup sogn, annekst til 8:15.07	705	1	026	Pastorater:	
13 Søften-Folby		3	400	01 Avlum-Hodsager	4 504
Søften sogn	713	2	074	Avlum sogn	651 3 763
Folby sogn	713	1	326	Hodsager sogn	651 741
(14) Voel sogn, annekst til 8:15.09	705	1	077	02 Bording	663 3 448
15 Øster Velling-Helstrup-Grensten		2	059	Bording kirkedistrikt
Øster Velling sogn	717		334	Christianshede kirkedistrikt
Helstrup sogn	717		312	03 Engesvang	663 2 422
Grensten sogn	717	1	413	04 Frederiks	769 2 683
8:15 <u>Silkeborg-Ry-Galten-Hørning provsti</u> .		69	740	05 Grove-Simmelkær-Ilskov	
(Kom.: 703, 715, 737, <u>743</u>)				Grove sogn	651 223
Pastorater:				(Simmelkær-Ilskov annekssogne, 9:02.12)	
01 Alderslyst (Silkeborg)	743	12	642	06 Grønbæk	771 2 323
02 Balle	743	6	299	07 Haderup	651 1 913
03 Blegind-Hørning-Adslev		5	881	Haderup kirkedistrikt
Blegind sogn	715		287	Over Feldborg kirkedistrikt
Hørning sogn	715	5	095	08 Hinge-Vinderslev	1 937
Adslev sogn	715		499	Hinge sogn	771 671
				Vinderslev sogn	771 1 266

Tabel 5. (fortsat) Stifter, provstier, pastorater, sogne og kirkedistrikter pr. 1. januar 1981

9: Viborg stift

	:Kom.:	Folketal:		:Kom.:	Folketal:
	nr.:	1/1 1981:		nr.:	1/1 1981:
09 Ikast	663	13 046	20 Vildbjerg-Nøvling		4 164
Ikast kirkedistrikt	Vildbjerg sogn	677	3 277
Favrholt kirkedistrikt	Nøvling sogn	677	887
10 Isenvad	663	1 048	21 Vinding-Vind		2 131
11 Karup	769	3 760	Vinding sogn	677	1 592
12 Levring-Hørup		4 778	Vind sogn	677	539
Levring sogn	771	658	22 Ørre-Sinding		911
Hørup sogn	771	4 120	Ørre sogn	657	309
13 Sjørsløv-Almind			Sinding sogn	657	602
Sjørsløv sogn	771	1 195	9:03 Holstebro provsti		64 270
(Almind annekssogn, 9:07.01)			(Kom.: 661, 671, 683)		
14 Torning	771	2 532			
Torning kirkedistrikt			
Grathe kirkedistrikt			
15 Vium-Lynggård					
Vium sogn	771	777			
(Lynggård annekssogn, 9:07.04)					
9:02 Herning provsti		71 758			
(Kom.: 657, 663, 677, 685)					
Pastorater:					
01 Arnborg	657	1 453	01 Borbjerg	661	2 328
Arnborg kirkedistrikt	Borbjerg kirkedistrikt
Fasterholt kirkedistrikt	Hogager kirkedistrikt
02 Assing	685	2 752	02 Ejsing	683	1 050
03 Fredens (Herning)	657	5 796	03 Hjerm	671	1 778
04 Gjellerup	657	6 707	Hjerm kirkedistrikt
05 Hedeager (Herning)	657	5 573	Feldborg kirkedistrikt
06 Herning	657	7 462	04 Holstebro	661	12 002
(07) Ilderhede sogn, annekst til 7:06.06	685	641	05 Idum-Råsted		889
08 Kølæk-Kollund		1 474	Idum sogn	661	690
Kølæk sogn	657	1 111	Råsted sogn	661	199
Kollund sogn	657	363	06 Mejrup	661	1 923
(09) Nr. Omme, sognedel (se 7:06.09)	677	1 297	07 Måbjerg	661	6 079
= Ørnhøj kirkedistrikt			Måbjerg kirkedistrikt
10 Rind	657	4 375	Ellebæk kirkedistrikt
11 Skt. Johannes (Herning)	657	6 845	08 Navr-Sir		1 035
(12) Simmelkær-Ilskov s., annekst til 9:01.05		1 795	Navr sogn	661	712
Simmelkær sogn	657	575	Sir sogn	661	323
Ilskov sogn		1 220	09 Nørre Felding-Tvis		4 636
i Herning kommune	657	974	Nørre Felding sogn	661	997
i Ikast kommune	663	246	Tvis sogn	661	3 639
13 Skarrild	685	1 179	10 Nørrelands (Holstebro)	661	8 091
Skarrild kirkedistrikt	11 Resen-Humlum		3 157
Karstoft kirkedistrikt	Resen sogn	671	940
14 Snejbjerg	657	3 717	Humlum sogn	671	2 217
15 Studsgård-Havnstrup		1 342	12 Ryde-Handbjerg		1 176
Studsgård sogn	657	917	Ryde sogn	683	684
Havnstrup sogn	657	425	Handbjerg sogn	683	492
16 Sunds	657	3 767	13 Sahl	683	3 735
17 Sønder Felding-Troldhede			Sahl kirkedistrikt
Sønder Felding sogn	685	2 020	Vinderup kirkedistrikt
(Troldhede annekssogn, 7:06.16)			14 Sevel	683	2 376
18 Timring	677	1 320	Sevel kirkedistrikt
Timring kirkedistrikt	Trandum kirkedistrikt
Tiphede kirkedistrikt	Herrup kirkedistrikt
19 Tjørring	657	5 037	15 Struer-Gimsing		10 281
			Struer sogn	671	8 049
			Gimsing sogn	671	2 232
			16 Vejrum	671	706
			17 Venø	671	147
			18 Ølby-Asp-Fovsing		2 881
			Ølby sogn	671	1 230
			Asp sogn	671	1 208
			Fovsing sogn	671	443

Tabel 5. (fortsat) Stifter, provstier, pastorater, sogne og kirkedistrikter pr. 1. januar 1981

9: Viborg stift

	:Kom.:	Folketal:		:Kom.:	Folketal:
	:nr.:	:1/1 1981:		:nr.:	:1/1 1981:
9:04 <u>Lemvig provsti</u>		<u>25 021</u>	06 Grinderslev-Grønning-Thise		2 071
(Kom.: 665, 673)			Grinderslev sogn	783	1 367
Pastorater:			Grønning sogn	783	217
01 Bøvling-Flynder	2 300		Thise sogn	783	487
Bøvling sogn	665	1 344	07 Hjerker-Harre		885
Flynder sogn	665	956	Hjerker sogn	777	443
02 Dybe-Ramme-Fjaltring-Trans	1 904		Harre sogn	777	442
Dybe sogn	665	325	08 Jebjerg-Lyby		1 908
Ramme sogn	665	1 128	Jebjerg sogn	783	1 408
Fjaltring sogn	665	383	Lyby sogn	783	500
Trans sogn	665	68	09 Junget-Torum		913
03 Gudum-Fabjerg	1 646		Junget sogn	783	413
Gudum sogn	665	1 065	Torum sogn	783	500
Fabjerg sogn	665	581	10 Lem-Vejby-Håsum-Ramsing		2 074
04 Harbøer-Engbjerg	2 450		Lem sogn	781	964
Harbøer sogn	673	2 387	Vejby sogn	781	213
Engbjerg sogn	673	63	Håsum sogn	781	287
05 Hove-Hygum-Tørring	1 387		Ramsing sogn	781	610
Hove sogn	665	634	11 Oddense-Otting		1 022
Hygum sogn	665	300	Oddense sogn	781	931
Tørring sogn	665	453	Otting sogn	781	91
06 Lemvig-Nørlem-Heldum	7 631		12 Roslev-Rybjerg		1 742
Lemvig sogn	665	5 243	Roslev sogn	777	1 454
Nørlem sogn	665	1 753	Rybjerg sogn	777	288
Heldum sogn	665	635	13 Rødding-Lihme		2 381
07 Lomborg-Rom	1 258		Rødding sogn	781	1 564
Lomborg sogn	665	912	Lihme sogn	781	817
Rom sogn	665	346	14 Selde-Asted		1 273
08 Møborg-Nees	1 355		Selde sogn	783	711
Møborg sogn	665	796	Asted sogn	783	562
Nees sogn	665	559	9:06 <u>Skive-Fjends provsti</u>		<u>34 948</u>
09 Nørre Nisum	665	1 726	(Kom.: 763, 779)		
10 Thyborøn	673	2 767	Pastorater:		
11 Vandborg-Ferring		597	01 Daugbjerg-Mønsted-Smøllerup		2 251
Vandborg sogn	665	402	Daugbjerg sogn	763	534
Ferring sogn	665	195	Mønsted sogn	763	943
9:05 <u>Salling provsti</u>		<u>21 505</u>	Smøllerup sogn	763	774
(Kom.: 777, 781, 783)			02 Egeris	779	6 378
Pastorater:			03 Estvad-Rønbjerg		970
01 Balling-Vølling-Krejbjerg	1 777		Estvad sogn	779	695
Balling sogn	781	1 209	Rønbjerg sogn	779	275
Vølling sogn	781	134	04 Hem-Hindborg-Dølby		1 132
Krejbjerg sogn	781	434	Hem sogn	779	684
02 Brøndum-Hvidbjerg		627	Hindborg sogn	779	177
Brøndum sogn	781	327	Dølby sogn	779	271
Hvidbjerg sogn	781	300	05 Højslev-Dommerby-Lundø		3 096
03 Durup-Tøndering-Nautrup	1 883		Højslev sogn	779	1 690
Durup sogn	777	1 168	Dommerby sogn	779	1 276
Tøndering sogn	777	371	Lundø sogn	779	130
Nautrup sogn	777	344	06 Kobberup-Feldingbjerg		3 094
04 Fur	783	1 139	Kobberup sogn		1 357
05 Glyngøre-Sæby-Vile	1 810		i Fjends kommune	763	350
Glyngøre sogn	777	1 541	i Skive kommune	779	1 007
Sæby sogn	777	171	Feldingbjerg sogn	763	1 737
Vile sogn	777	98	07 Nørre Borris-Gammelstrup		1 037
			Nørre Borris sogn	763	854
			Gammelstrup sogn	763	183

Tabel 5. (fortsat) Stifter, provstier, pastorater, sogne og kirkedistrikter pr. 1. januar 1981

9: Viborg stift

	:Kom.:Folketal:		:Kom.:Folketal:	
	:nr.:	:1/1 1981:	:nr.:	:1/1 1981:
08 Skive-Resen	6	12 948	04 Hvorslev-Gerning-Vellev	1 553
Skive sogn	779	10 033	Hvorslev sogn	767 473
Resen sogn	779	2 915	Gerning sogn	767 432
09 Vridsted-Fly		1 386	Vellev sogn	767 648
Vridsted sogn	763	687	05 Høbjerg-Elsborg	1 330
Fly sogn	763	699	Høbjerg sogn	761 726
Fly kirkedistrikt	Elsborg sogn	761 604
Iglsø kirkedistrikt	06 Rødding-Løvel-Pederstrup	2 030
10 Vroue-Resen		1 338	Rødding sogn	789 1 005
Vroue sogn	763	1 086	Løvel sogn	789 874
Resen sogn	763	252	Pederstrup sogn	789 151
11 Ørslevkloster-Ørum		1 318	07 Sahl-Gullev	844
Ørslevkloster sogn	779	1 041	Sahl sogn	761 539
Ørum sogn	779	277	Gullev sogn	761 305
9:07 <u>Viborg domprovsti</u>		<u>39 472</u>	08 Tjele-Nørre Vinge	526
(Kom.: 762, 791)			Tjele sogn	789 389
Pastorater:			Nørre Vinge sogn	789 137
(01) Almind sogn, anneks til 9:01.13	791	1 229	09 Ulstrupbro	767 1 709
02 Asmild-Tapdrup		6 271	10 Vammen-Lindum-Bigum	1 341
Asmild sogn	791	5 686	Vammen sogn	789 808
Tapdrup sogn	791	585	Lindum sogn	789 421
03 Dollerup-Finderup-Ravnstrup		2 489	Bigum sogn	789 112
Dollerup sogn		1 506	11 Vejerslev-Aidt-Thorsø	2 433
i Karup kommune	769	264	Vejerslev sogn	767 461
i Viborg kommune	791	1 242	Aidt sogn	767 632
Finderup sogn		364	Thorsø sogn	767 1 340
i Karup kommune	769	17	12 Vester Velling-Skjern-Sønder Vinge	1 427
i Viborg kommune	791	347	Vester Velling sogn	767 435
Ravnstrup sogn	791	619	Skjern sogn	761 592
(04) Lysgård sogn, anneks til 9:01.15		557	Sønder Vinge sogn	767 400
i Karup kommune	769	256	13 Vindum	761 2 223
i Viborg kommune	791	301	Vindum kirkedistrikt
05 Sønder (Viborg)	6	11 507	Brandstrup kirkedistrikt
Søndermarks kirkedistrikt - 9)	14 Vorning-Kvorning-Hammershøj	1 855
06 Tårup-Kvols		600	Vorning sogn	789 516
Tårup sogn	791	463	Kvorning sogn	789 454
Kvols sogn	791	137	Hammershøj sogn	789 885
07 Vestervang (Viborg)	791	4 946	15 Ørum-Viskum-Vejrum	2 540
08 Viborg Domsogn	791	8 174	Ørum sogn	789 1 590
09 Vinkel-Sønder Rind		1 205	Viskum sogn	789 326
Vinkel sogn	791	537	Vejrum sogn	789 624
Sønder Rind sogn	791	668	9:09 <u>Sydvesthimmerlands provsti</u>	<u>20 678</u>
10 Vorde-Fiskbæk-Romlund		2 494	(Kom.: 775, 793, 833)	
Vorde sogn	791	1 104	Pastorater:	
Fiskbæk sogn	791	1 098	01 Brorstrup-Ravnkilde	1 664
Romlund sogn	791	292	Brorstrup sogn	833 543
9:08 <u>Bjerringbro-Hvorslev-Tjele provsti</u> ..		<u>27 886</u>	Ravnkilde sogn	833 1 121
(Kom.: 761, 767, 789)			02 Gedsted-Fjelsø	1 838
Pastorater:			Gedsted sogn	793 1 246
01 Bjerring-Mammen		2 405	Fjelsø sogn	793 592
Bjerring sogn	761	1 818	(03) Haverslev sogn, anneks til 10:08.12 ...	833 818
Mammen sogn	761	587	04 Hersom-Vester Bjerregrav-Klejtrup	1 853
02 Bjerringbro	761	4 483	Hersom sogn	775 339
03 Hjeremind-Lee-Hjorthede		1 187	Vester Bjerregrav sogn	775 534
Hjeremind sogn	761	428	Klejtrup sogn	775 980
Lee sogn	761	380	05 Hvam-Hvilsom	1 291
Hjorthede sogn	761	379	Hvam sogn	793 724
			Hvilsom sogn	793 567

Tabel 5. (fortsat) Stifter, provstier, pastorater, sogne og kirkedistrikter pr. 1. januar 1981

9: Viborg stift / 10: Ålborg stift

	:Kom.:	Folketal:		:Kom.:	Folketal:
	nr.:	1/1 1981:		nr.:	1/1 1981:
06 Kongens Tisted-Binderup-Durup	1	891	10 Ullits-Fovlum-Svingelbjerg		963
Kongens Tisted sogn	833	347	Ullits sogn	809	286
Binderup sogn.....	833	333	Fovlum sogn.....	809	463
Durup sogn	833	1 211	Svingelbjerg sogn	809	214
07 Låstrup-Skals	2	319	11 Ulstrup-Gundersted		1 929
Låstrup sogn.....	775	437	Ulstrup sogn.....	861	1 467
Skals sogn	775	1 882	Gundersted sogn	861	462
08 Rørbæk-Grynderup-Stenild	1	357	12 Vester Hornum-Flejsborg		1 079
Rørbæk sogn	833	584	Vester Hornum sogn	809	722
Grynderup sogn	833	297	Flejsborg sogn.....	809	357
Stenild sogn.....	833	476	13 Vilsted-Vindblæs		1 061
09 Simsted-Testrup	1	183	Vilsted sogn	827	535
Simsted sogn	793	945	Vindblæs sogn	827	526
Testrup sogn	793	238	14 Ars-Havbro		7 359
10 Ulbjerg-Lynderup	1	226	Ars sogn	861	6 687
Ulbjerg sogn	775	977	Havbro sogn	861	672
Lynderup sogn	775	249			
11 Vester Bølle	793	440	10: Ålborg stift		507 991
12 Vester Tostrup-Roum	2	056			
Vester Tostrup sogn	775	1 176	10:01 <u>Morsø provsti</u>		<u>24 587</u>
Roum sogn	775	880	(Kom.: 773)		
13 Alestrup-Øster Bølle	2	742			
Alestrup sogn	793	2 380	Pastorater:		
Øster Bølle sogn	793	362	01 Alsted-Sønder Dråby		595
			Alsted sogn	773	252
9:10 <u>Vesthimmerlands provsti</u>	31	514	Sønder Dråby sogn	773	343
(Kom.: 809, 827, 861)			02 Dragstrup-Skallerup		507
			Dragstrup sogn	773	259
Pastorater:			Skallerup sogn	773	248
01 Gislum-Vognsild	1	551	03 Flade-Bjergby		898
Gislum sogn	861	418	Flade sogn	773	524
Vognsild sogn	1	133	Bjergby sogn	773	374
i Farsø kommune	809	99	04 Frøslev-Møllerup-Ovtrup		1 124
i Ars kommune	861	1 034	Frøslev sogn	773	546
02 Lovns-Alstrup	1	019	Møllerup sogn	773	245
Lovns sogn	809	866	Ovtrup sogn	773	333
Alstrup sogn	809	153	05 Galtrup-Øster Jølby		1 096
03 Løgstør-Løgsted	4	384	Galtrup sogn	773	488
Løgstør sogn	827	3 922	Øster Jølby sogn	773	608
Løgsted sogn.....	827	462	06 Karby-Tæbring-Rakkeby		1 202
04 Næsborg-Kornum-Aggersborg	1	497	Karby sogn	773	652
Næsborg sogn	827	499	Tæbring sogn	773	313
Kornum sogn	827	381	Rakkeby sogn	773	237
Aggersborg sogn	827	617	07 Ljøslev-Ørding		792
05 Overlade-Hyllebjerg	1	364	Ljøslev sogn	773	224
Overlade sogn	827	1 187	Ørding sogn.....	773	568
Hyllebjerg sogn	809	177	08 Lødderup-Elsø		2 028
06 Ranum-Malle	2	118	Lødderup sogn	773	1 793
Ranum sogn	827	1 883	Elsø sogn	773	235
Malle sogn	827	235	09 Nykøbing M.	773	8 604
07 Skarp Salling-Oudrup		866	10 Redsted-Hvidbjerg		1 416
Skarp Salling sogn	827	587	Redsted sogn	773	704
Oudrup sogn	827	279	Hvidbjerg sogn	773	712
08 Skivum-Giver-Blære	1	453	Hvidbjerg kirkedistrikt
Skivum sogn	861	709	Agerø kirkedistrikt
Giver sogn	861	226	11 Sejerslev-Ejerslev-Jørsby		1 321
Blære sogn	861	518	Sejerslev sogn	773	902
09 Strandby-Farsø	4	871	Ejerslev sogn	773	289
Strandby sogn	809	992	Jørsby sogn	773	130
Farsø sogn	809	3 879			

Tabel 5. (fortsat) Stifter, provstier, pastorater, sogne og kirkedistrikter pr. 1. januar 1981

10: Alborg stift

	:Kom.:	Folketal:		:Kom.:	Folketal:
	:nr.:	:1/1 1981:		:nr.:	:1/1 1981:
12 Solbjerg-Sundby		1 256	03 Hundborg-Jannerup	ø	2 001
Solbjerg sogn	773	591	Hundborg sogn	787	1 838
Sundby sogn	773	665	Hundborg kirkedistrikt
13 Tødsø-Erslev		1 638	Vorupør kirkedistrikt	ø	...
Tødsø sogn	773	860	Jannerup sogn	787	163
Erslev sogn	773	778	04 Hunstrup-Østerild		1 277
14 Vejerslev-Blidstrup		1 008	Hunstrup sogn	787	443
Vejerslev sogn	773	776	Østerild sogn	787	834
Blidstrup sogn	773	232	05 Nors-Tved		1 799
15 Øster Assels-Vester Assels		1 102	Nors sogn	787	1 493
Øster Assels sogn	773	838	Tved sogn	787	306
Vester Assels sogn	773	264	06 Nørhå-Sønderhå-Hørsted		1 006
10:02 Sydthy provsti		<u>16 705</u>	Nørhå sogn	787	489
(Kom.: 675, 785)			Nørhå kirkedistrikt
Pastorater:			Stenbjerg kirkedistrikt
01 Bedsted-Grurup		1 860	Sønderhå sogn	787	393
Bedsted sogn	785	1 688	Hørsted sogn	787	124
Grurup sogn	785	172	07 Sennels	787	1 239
02 Boddum-Ydby		1 171	08 Sjørring-Torsted		1 585
Boddum sogn	785	232	Sjørring sogn	787	1 391
Ydby sogn	785	939	Torsted sogn	787	194
03 Helligsø-Gettrup		505	09 Skinnerup		787 253
Helligsø sogn	785	244	10 Skjoldborg-Kallerup		809
Gettrup sogn	785	261	Skjoldborg sogn	787	617
04 Hurup		785 3 020	Kallerup sogn	787	192
05 Hvidbjerg-Lyngs		2 423	11 Snedsted	787	1 891
Hvidbjerg sogn	675	2 033	12 Thisted	787	11 254
Lyngs sogn	675	390	13 Tilsted	787	1 725
06 Hvidbjerg Vesten A-Ørum-Lodbjerg		580	14 Vang	ø	787 508
Hvidbjerg Vesten A sogn	785	353	15 Vester Vandet-Øster Vandet		1 145
Ørum sogn - 10)	785	196	Vester Vandet sogn		926
Lodbjerg sogn - 10)	785	31	Klitmøller kirked. i Hanstholm kom. ø	765	668
07 Hørdum-Skyum		1 690	V. Vandet kirked. i Thisted kommune .	787	258
Hørdum sogn	785	1 366	Øster Vandet sogn	787	219
Skyum sogn	785	324	16 Øsløs-Vesløs-Arup		1 456
08 Jegindø		675 636	Øsløs sogn	787	481
09 Sønderbjerg-Odby		990	Vesløs sogn	787	634
Sønderbjerg sogn	675	337	Arup sogn	787	341
Odby sogn	675	653	10:04 Hanherred provsti		<u>22 018</u>
10 Vestervig-Agger		2 484	(Kom.: 765, 803, 811)		
Vestervig sogn	785	2 057	Pastorater:		
Agger sogn	785	427	01 Brovst	803	4 762
11 Visby-Heltborg-Hassing-Villerslev		1 346	Brovst kirkedistrikt
Visby sogn	785	127	Langeslund kirkedistrikt
Heltborg sogn	785	511	02 Haverslev-Skrøm-Bejstrup		1 559
Hassing sogn	785	275	Haverslev sogn	811	771
Villerslev sogn	785	433	Skrøm sogn	811	352
10:03 Thisted provsti		<u>30 642</u>	Bejstrup sogn	811	436
(Kom.: 765, 787)			03 Hjardemål - 11)	765	211
Pastorater:			Hjardemål kirkedistrikt
01 Harring-Stagstrup		1 448	Hjardemål Klit kirkedistrikt
Harring sogn	787	199	04 Kettrup-Gøttrup		1 378
Stagstrup sogn	787	1 249	Kettrup sogn	811	670
02 Hillerslev-Kåstrup		1 246	Gøttrup sogn	811	708
Hillerslev sogn	787	1 151	05 Klim-Vester Torup-Vust		1 599
Kåstrup sogn	787	95	Klim sogn	811	781
			Vester Torup sogn	811	680
			Vust sogn	811	138

Tabel 5. (fortsat) Stifter, provstier, pastorater, sogne og kirkedistrikter pr. 1. januar 1981

10: Alborg stift

	:Kom.:	Folketal:		:Kom.:	Folketal:
	:nr.:	:1/1 1981:		:nr.:	:1/1 1981:
06 Kollerup-Hjortdal		3 765	10:07 <u>Alborg Søndre provsti</u>		<u>46 870</u>
Kollerup sogn	811	3 260	(Kom.: <u>851</u>)		
Kollerup kirkedistrikt	Pastorater:		
Fjerritslev kirkedistrikt	01 Ellidshøj-Svenstrup		4 955
Hjortdal sogn	811	505	Ellidshøj sogn	851	875
07 Lerup-Tranum		1 195	Svenstrup sogn	851	4 080
Lerup sogn	803	198	02 Ferslev-Dall-Volsted		2 534
Tranum sogn	803	997	Ferslev sogn	851	781
Tranum kirkedistrikt	Dall sogn	851	1 514
Koldmose kirkedistrikt	Volsted sogn	851	239
08 Røhr-Hansted-Vigsø	ø	3 496	03 Godthåb	851	1 316
Røhr sogn	765	847	04 Gunderup-Nøvling		6 291
Hansted sogn	765	2 502	Gunderup sogn	851	1 790
Vigsø sogn	765	147	Nøvling sogn	851	4 501
09 Torslev-Øster Svenstrup		1 995	05 Nørholm	851	563
Torslev sogn	803	1 148	06 Nørre Tranders	851	10 738
Øster Svenstrup sogn	803	847	Nørre Tranders kirkedistrikt
10 Tømmerby-Lild		1 350	Rørdal kirkedistrikt
Tømmerby sogn	765	1 005	07 Romdrup-Klarup		3 988
Lild sogn	765	345	Romdrup sogn	851	1 175
11 Øland	803	708	Klarup sogn	851	2 813
10:05 <u>Alborg Nordre provsti</u>		<u>49 442</u>	08 Skalborg	851	6 073
(Kom.: 849, <u>851</u>)			09 Sønderholm-Frejlev		4 253
Pastorater:			Sønderholm sogn	851	1 858
01 Ajstrup	851	2 168	Frejlev sogn	851	2 395
02 Biersted	849	3 787	10 Sønder Tranders	851	6 159
03 Gjørl	849	1 168	10:08 <u>Støvring provsti</u>		<u>27 332</u>
04 Horsens-Hammer		7 116	(Kom.: 831, 837, 845)		
Horsens sogn	851	1 686	Pastorater:		
Hammer sogn	ø	5 430	01 Buderup-Gravlev		5 894
05 Hvorup	851	5 847	Buderup sogn	845	5 454
06 Lindholm	851	8 864	Støvring kirkedistrikt
07 Nørresundby	851	6 858	Sørup kirkedistrikt
08 Sulsted	851	4 262	Gravlev sogn	845	440
09 Vadum	851	3 120	02 Farstrup-Lundby-Store Ajstrup		1 561
10 Åby-Vedsted		6 252	Farstrup sogn	831	1 053
Åby sogn	849	4 811	Lundby sogn	831	243
Vedsted sogn	849	1 441	Store Ajstrup sogn	831	265
10:06 <u>Alborg Budolfi provsti</u>		<u>69 280</u>	03 Gudum-Lillevorde		1 423
(Kom.: <u>851</u>)			Gudum sogn	837	1 074
Pastorater:			Gudum kirkedistrikt
01 Ansgar (Aalborg)	851	7 054	Gudumholm kirkedistrikt
02 Budolfi (domsogn)(Aalborg)	851	5 407	Lillevorde sogn	837	349
03 Hans Egedes (Aalborg)	851	7 943	04 Mou	837	2 257
04 Hasseris	851	8 449	05 Nibe-Vokslev		3 949
05 Margrethe (Aalborg)	851	4 124	Nibe sogn	831	3 093
06 Skt. Markus (Aalborg)	851	8 348	Vokslev sogn	831	856
07 Vejbård (Aalborg)	851	13 670	06 Sebber-Bislev-Ejdrup		1 995
08 Vesterkær (Aalborg)	851	3 974	Sebber sogn	831	838
09 Vor Frelsers (Aalborg)	851	5 902	Bislev sogn	831	849
10 Vor Frue (Aalborg)	851	4 409	Ejdrup sogn	831	308
			07 Storvorde-Sejflod		2 440
			Storvorde sogn	837	1 818
			Sejflod sogn	837	622

Tabel 5. (fortsat) Stifter, provstier, pastorater, sogne og kirkedistrikter pr. 1. januar 1981

10: Alborg stift

	:Kom.:	Folketal:		:Kom.:	Folketal:
	:nr.:	:1/1 1981:		:nr.:	:1/1 1981:
08 Sdr. Kongerslev-Nr. Kongerslev-Komdrup		2 297	10:10 Sæby provsti		44 033
Sønder Kongerslev sogn	837	1 466	(Kom.: 807, 813, 817, 839, 847)		
Nørre Kongerslev sogn	837	632	Pastorater:		
Komdrup sogn	837	199	01 Albæk	847	2 157
09 Sønderup-Suldrup		2 062	Albæk kirkedistrikt
Sønderup sogn	845	784	Lyngså kirkedistrikt
Suldrup sogn	845	1 278	02 Aså-Melholt	807	2 475
10 Veggerby	845	938	Aså kirkedistrikt
11 Øster Hornum	845	1 904	Melholt kirkedistrikt
12 Årestrup-Haverslev			03 Dronninglund	807	5 091
Årestrup sogn	845	612	Dronninglund kirkedistrikt
(Haverslev annekssogn 9:09.03)			Dorf kirkedistrikt
10:09 Hadsund provsti		27 374	04 Hals	817	3 296
(Kom.: 801, 815, 843)			Hals kirkedistrikt
Pastorater:			Hou kirkedistrikt
01 Als	815	2 421	05 Hellevad-Ørum		2 513
Als kirkedistrikt	Hellevad sogn	807	1 605
Hurup kirkedistrikt	Ørum sogn	807	908
02 Astrup-Rostrup		2 047	06 Hjallerup	807	3 014
Astrup sogn	801	1 147	07 Hørby		1 429
Rostrup sogn	801	900	i Sindal kommune	839	90
03 Bælum-Solbjerg		1 785	i Sæby kommune	847	1 339
Bælum sogn	843	1 137	08 Skæve	847	1 809
Solbjerg sogn	843	648	09 Sæby	847	5 426
04 Gerding-Blenstrup		1 127	10 Torslev	847	3 050
Gerding sogn	843	117	Torslev kirkedistrikt
Blenstrup sogn	843	1 010	Øster Vrå kirkedistrikt
05 Hadsund	815	4 419	11 Ulsted	817	1 531
06 Ove-Valsgård		2 030	12 Understed-Karup		1 140
Ove sogn	801	981	Understed sogn		996
Valsgård sogn	801	1 049	i Frederikshavn kommune	813	507
07 Rold-Vebbestrup		1 885	i Sæby kommune	847	489
Rold sogn	801	471	Karup sogn	847	144
Vebbestrup sogn	801	1 414	13 Vester Hassing-Øster Hassing	ø	5 356
08 Skelund-Visborg		2 281	Vester Hassing sogn	817	2 888
Skelund sogn	815	1 363	Øster Hassing sogn	817	2 468
Visborg sogn	815	918	Øster Hassing kirkedistrikt
09 Skibsted-Lyngby		2 403	Gåser kirkedistrikt
Skibsted sogn	843	427	14 Voer		2 299
Lyngby sogn	843	1 976	i Dronninglund kommune	807	2 294
Lyngby kirkedistrikt	Voer kirkedistrikt, del af
Terndrup kirkedistrikt	Agersted kirkedistrikt
10 Skørping-Fræer		3 425	i Sæby kommune	847	5
Skørping sogn	843	3 056	Voer kirkedistrikt, del af
Skørping kirkedistrikt	15 Volstrup	847	3 447
Skørping Ny Kirke distrikt	10:11 Brønderslev provsti		39 715
Fræer sogn	843	369	(Kom.: 805, 829, 835)		
11 Store Arden	801	2 177	Pastorater:		
Store Arden kirkedistrikt	01 Brønderslev-Serritslev		12 446
Arden kirkedistrikt	Brønderslev sogn	805	11 447
12 Store Brøndum-Siem-Torup		857	Serritslev sogn	805	999
Store Brøndum sogn	843	427	02 Børglum	829	1 052
Siem sogn	843	136	03 Furreby - 12)	829	1 171
Torup sogn	843	294	Furreby kirkedistrikt
13 Vive	815	517	Løkken kirkedistrikt
			04 Hune	835	999

Tabel 5. (fortsat) Stifter, provstier, pastorater, sogne og kirkedistrikter pr. 1. januar 1981

10: Ålborg stift

	:Kom.:Folketal:		:Kom.:Folketal:	
	:nr. :1/1 1981:		:nr. :1/1 1981:	
05 Ingstrup-Vester Hjerimitslev	1	511	10 Skallerup-Vennebjerg-Mårup	1 475
Ingstrup sogn	835	826	Skallerup sogn	821 531
Vester Hjerimitslev sogn	835	685	Vennebjerg sogn	821 499
06 Jerslev-Hellum	2	903	Mårup sogn	821 445
Jerslev sogn	805	2 491	11 Tornby-Vidstrup	1 729
Jerslev kirkedistrikt	Tornby sogn	819 1 285
Mylund kirkedistrikt	Vidstrup sogn	819 444
Hellum sogn	805	412	12 Tversted-Uggerby	1 868
07 Jetsmark	835	6 081	Tversted sogn	819 1 251
08 Rubjerg-Lyngby-Jelstrup	1	268	Tversted kirkedistrikt
Rubjerg sogn	829	431	Sørig kirkedistrikt
Lyngby sogn	829	172	Uggerby sogn	819 617
Jelstrup sogn	829	665	13 Tårs	821 3 682
09 Saltum-Alstrup	1	652	14 Vrejlev-Hæstrup	2 543
Saltum sogn	835	1 527	Vrejlev sogn	2 164
Alstrup sogn	835	125	i Hjørring kommune	821 2 110
10 Tolstrup-Stenum	1	385	i Løkken-Vrå kommune	829 54
Tolstrup sogn	805	939	Hæstrup sogn	821 379
Tolstrup kirkedistrikt	10:13 <u>Frederikshavn provsti</u>	<u>46 765</u>
Øster Hjerimitslev kirkedistrikt	(Kom.: <u>813</u> , 825, <u>839</u>)	
Stenum sogn	805	446	Pastorater:	
11 Vejby-Sejlstrop-Harritslev-Rakkeby	1	396	01 Abildgård (Frederikshavn)	813 9 214
Vejby sogn	829	273	02 Bangsbostrand (Frederikshavn)	813 7 792
Sejlstrop sogn	829	249	03 Byrum-Hals	1 683
Harritslev sogn	829	262	Byrum sogn - 14)	825 955
Rakkeby sogn	829	612	Hals sogn	825 728
12 Vrensted-Tise	2	274	Hals vestlige kirkedistrikt - 14)
Vrensted sogn	829	1 235	Østerby kirkedistrikt
Tise sogn	805	1 039	04 Elling	813 5 523
13 Vrå-Em	3	117	Elling kirkedistrikt
Vrå sogn	829	2 885	Jerup kirkedistrikt
Em sogn	829	232	05 Flade-Gærum	1 872
14 Øster Brønderslev-Hallund	2	460	Flade sogn	813 947
Øster Brønderslev sogn	805	1 638	Gærum sogn	813 925
Hallund sogn	805	822	06 Frederikshavn-Hirsholmene - 13)	8 039
10:12 <u>Hjørring provsti</u>	<u>63</u>	<u>228</u>	Frederikshavn sogn	813 8 029
(Kom.: 819, 821, <u>829</u> , 841)			Hirsholmene sogn	813 10
Pastorater:			07 Lendum-Hørmested	2 092
01 Bindslev	819	1 972	Lendum sogn	839 1 272
02 Bistrup	821	4 474	Hørmested sogn	839 820
03 Bjergby-Mygdal	1	945	08 Sindal	839 3 223
Bjergby sogn	821	1 193	09 Tolne-Mosbjerg	1 598
Mygdal sogn	821	752	Tolne sogn	839 654
04 Hirtshals	819	6 972	Mosbjerg sogn	839 944
05 Hjørring	821	13 177	10 Ugilt-Astrup	2 555
06 Horne-Asdal	2	180	Ugilt sogn	839 1 377
Horne sogn	819	1 136	Astrup sogn	839 1 178
Asdal sogn	819	1 044	11 Vesterø	825 1 002
07 Råbjerg sogn	841	2 044	12 Asted-Skærum	2 172
08 Skt. Hans-Skt. Olai	7	250	Asted sogn	813 1 676
Skt. Hans sogn	821	4 436	Asted kirkedistrikt
Skt. Olai sogn	821	2 814	Kvissel kirkedistrikt
09 Skagen	841	11 917	Skærum sogn	813 496
Skagen kirkedistrikt		
Hulsig kirkedistrikt		

Tabel 6-14

Tabellerne 6-14Tabellernes opbygning og oplysningerne

Tabellerne omhandler administrations-områder, hvis inddeling afviger fra den amtskommunale, evt. kommuneinddelingen, og de pågældende inddelinger er gennemgående alle omlagt først i 70'erne for at få en bedre tilpasning til kommunalinddelingen pr. 1/4 1970.

Tabellerne meddeler inddelingerne pr. 1/1 1981, og for inddelingerne oplyses folketallet 1/1 1981 og for tabel 14's vedkommende tillige folketallet 1/7 1976.

Folketallene kan ikke umiddelbart opgøres på inddelinger,

der udgør dele af kommuner (bortset fra sogne), da tællingen bygger på Det centrale Personregisters (CPR's) oplysninger. I tabel 12 om Skyld- og vurderingskredse kan der ikke længere meddeles folketal for vurderingskredsene, da disse inddelinger ikke indgår i registret. I tabel 14 om opstillingskredse efter folketingsvalgloven har folketallene pr. 1/1 1981 kunnet hentes fra registret for de opstillingskredse, der udgør dele af én kommune, mens de tilsvarende folketal pr. 1/7 1976 er beregnede.

Tabel 6. Retskredse 1. januar 1981

Landet inddeltes i 84 underretskredse ved lov nr. 225 af 7/6 1972 - der ændrede lov om rettens pleje, jf. lovbekendtgørelse nr. 609 af 19/12 1969.

De nye inddelinger blev sat i kraft 1/4 1973 i henhold til bekendtgørelse nr. 31 af 24/1 1973. Der er senere ved bekendtgørelser gennemført mindre justeringer - jf. bilag II.04.

Rettens tingsted er sammenfaldende med den by, der navngiver retskredsen, hvor tabellen ikke giver anden oplysning. Bitingsted - hvor retten på fx en bestemt ugedag har tingsted og i nogle tilfælde afdelingskontor - forekommer i en del tilfælde. Bitingstedets område omfatter én eller flere af retskredsens kommuner, og disse såvel som kommuner under hovedtingstedet er specificeret i tabel 15.

Tabel 7. Politikredse 1. januar 1981

Landet inddeltes i 54 politikredse ved lov nr. 225 af 7/6 1972 - der ændrede lov om rettens pleje, jf. lovbekendtgørelse nr. 609 af 19/12 1969.

Ændringerne sattes i kraft 1/4 1973 i henhold til bekendtgørelse nr. 490 af 20/11 1972.

Tabel 8. Udskrivningskredse 1. januar 1981

Landet inddeltes i 5 udskrivningskredse ved lov om værnepligt nr. 213 af 30/5 1980, der ændrede den tidligere lov - jf. lovbekendtgørelse nr. 15 af 20/1 1970.

Den nye inddeling blev sat i kraft 1/1 1981 i henhold til skrivelse af december 1980 fra værnepligtsstyrelsen.

Tabel 9. Arbejdsformidlingsområder 1. januar 1981

Ifølge lov om arbejdsformidling og arbejdsløshedsforsikring jf. lovbekendtgørelse nr. 471 af 25/8 1978 og lov nr. 637 af 13/12 1978 varetages arbejdsformidlingen af et kontor i hver amtskommune, idet der dog for Københavnsområdet er et fælles arbejdsformidlingskontor omfattende Københavns amtskommune samt Københavns og Frederiksberg kommuner (§ 5, stk. 1).

Disse 14 kontorer - regionalkontorer - er understreget i

tabellen og virker blandt andet som sekretariat for regionens arbejdsmarkedsnævn. Efter lovens § 5, stk. 2 kan arbejdsministeren efter indstilling fra arbejdsdirektøren træffe bestemmelse om oprettelse af andre arbejdsformidlingskontorer end de ovenfor nævnte (stk. 1).

Antallet af arbejdsformidlingskontorer er pr. 1/1 1981 uændret 27 i forhold til 1/7 1976.

Tabel 10. Amtsskatteinspektorater 1. januar 1981

Landet inddeltes i 25 amtsskatteinspektorater i henhold til bekendtgørelse nr. 154 af 6/4 1978, jf. lov nr. 281 af 8/6 1977, hvor de 25 inspektoraters område blev til-

passet den nye skattekredsinddeling pr. 1/1 1979. Samme dato oprettedes 14 amtssligningsråd i stedet for de 14 amtsskatteråd.

Tabel 11. Skattekredse 1. januar 1981

Landet inddeltes i 39 skattekredse pr. 1/1 1979 - mod tidligere 65 - i henhold til bekendtgørelse nr. 154 af

6/4 1978, jf. lov nr. 281 af 8/6 1977.

Tabel 12. Skyld- og vurderingskredse 1. januar 1981

Landet inddeltes i 27 skyldkredse og 223 vurderingskredse 1/4 1971 ved bekendtgørelse nr. 507 af 18/12 1970, jf. lov nr. 356 af 29/7 1970. Efter ændringer pr. 1/1 1973 og 1975 er antallet af vurderingskredse 224. De 27 skyldkredse omfatter fra 3 til 13 vurderingskredse; København-Frederiksberg og 4 amtskommuner udgør hver 1 skyldkreds, mens 8 amtskommuner er delt på 2 og 2 amtskommuner på 3 skyldkredse.

Mange vurderingskredse omfatter 1-3 kommuner, mens større kommuner er delt på 2-11 vurderingskredse efter sogn, ejerlav eller bykvarterer. Tabellen i denne publikation giver ikke specifikation af vurderingskredsene, da tællingen er opgjort på grundlag af Det centrale Personregister, som ikke indeholder de pågældende inddelinger.

Tabel 13. Tolddistrikter 1. januar 1981

1/9 1971 blev landets inddeling i tolldistrikter tilpasset kommunalinddelingen pr. 1/4 1970 ved finansministeriets cirkulære af 29/7 1971. Antallet af distriktstoldkamre forblev dog uændret 35. Tolddistrikterne i Københavnsområdet har hver sit arbejdsfelt.

1/1 1981 har Københavnsområdet, der omfatter 23 kommuner, 6 distriktstoldkamre og Provinsområdet 24, der omfatter fra 4 til 16 kommuner; her udover er der 1 distriktstoldkammer i Rødbyhavn (udgår 1/1 1982) og 1 i Padborg, hvis distrikt er færgehavnen henholdsvis landegrænsen.

Tabel 14. Folketingsvalgkredse (stor-, amts- og opstillingskredse) 1. januar 1981

Ved lov nr. 283 af 10/6 1970, der trådte ikraft 1/7 1970, blev valgkredsinddelingen ved folketingsvalg tilpasset kommunalinddelingen pr. 1/4 1970. Hovedstadens område, der omfatter Københavns og Frederiksberg kommuner, er opdelt i 3 storkredse med tilsammen 19 opstillingskredse, hvoraf de 3 omfatter Frederiksberg kommune. Øernes og Jyllands områder er hver delt i 7 amtskredse - der svarer til landsdelenes amtskommuner - med i alt 39 henholdsvis 45 opstillingskredse. De 17 stor- og

amtskredse omfatter fra 2 til 10 opstillingskredse - i alt 103. Af opstillingskredsene omfatter 72 fra 1 til 7 kommuner mens 6 store kommuner er delt på 31 opstillingskredse; udover København og Frederiksberg på 16 henholdsvis 3 opstillingskredse er Gentofte delt på 2, Odense og Alborg på 3 samt Århus på 4 opstillingskredse. Folketallene pr. 1/7 1976 er for de 31 opstillingskredse beregnede, men opgjort fra registret pr. 1/1 1981.

Tabel 6. Retskredse pr. 1. januar 1981

		:Amts-:Folketal:		:Amts-:Folketal:	
		:kom. :1/1 1981:		:kom. :1/1 1981:	
1	Københavns byret	493 771	35	Odense	231 478
2	Frederiksberg birkeret	88 167		a. Hovedtingsted: Odense	FYN 225 179
3	Gentofte	KBH 66 782		b. Bitingsted: Bogense	FYN 6 299
4	Lyngby	KBH 83 408	36	Nyborg	40 670
5	Gladsaxe	KBH 64 213		a. Hovedtingsted: Nyborg	FYN 30 372
6	Ballerup (Tingsted: København)	KBH 103 340		b. Bitingsted: Kerteminde	FYN 10 298
7	Hvidovre	KBH 51 059	37	Svendborg byret	FYN 38 165
8	Rødovre	KBH 37 673	38	Svendborg herredsret	33 504
9	Glostrup	KBH 49 976		a. Hovedtingsted: Svendborg	FYN 22 323
10	Brøndbyernes	KBH 49 871		b. Bitingsted: Ringe	FYN 11 181
11	Tåstrup	KBH 64 150	39	Rudkøbing	25 007
12	Tårnby (Tingsted: København)	KBH 54 212		a. Hovedtingsted: Rudkøbing	FYN 16 359
13	Helsingør	73 947		b. Bitingsted: Ærøskøbing	FYN 8 648
	a. Hovedtingsted: Helsingør	FRB 56 280	40	Fåborg	FYN 24 269
	b. Bitingsted: Fredensborg	FRB 17 667	41	Assens	FYN 27 121
14	Hørsholm	FRB 61 417	42	Middelfart	FYN 33 412
15	Hillerød	FRB 84 153	43	Haderslev	SDJ 56 719
16	Helsingø	FRB 32 210	44	Rødning	26 239
17	Frederikssund	78 265		a. Hovedtingsted: Rødning	SDJ 16 244
	a. Hovedtingsted: Frederikssund	FRB 53 159		b. Bitingsted: Toftlund	SDJ 9 995
	b. Bitingsted: Frederiksværk	FRB 25 106	45	Åbenrå	SDJ 31 754
18	Roskilde byret	ROS 48 487	46	Gråsten	SDJ 23 142
19	Roskilde herredsret	99 208	47	Sønderborg	SDJ 68 287
	a. Hovedtingsted: Roskilde	ROS 41 006	48	Tønder	44 731
	b. Bitingsted: Greve	ROS 58 202		a. Hovedtingsted: Tønder	SDJ 37 714
20	Køge	ROS 55 551		b. Bitingsted: Løgumkloster	SDJ 7 017
21	Nykøbing Sjælland	V SJ 28 833	49	Ribe	RIB 30 695
22	Holbæk	V SJ 58 584	50	Holsted	RIB 28 351
23	Kalundborg	V SJ 32 139	51	Esbjerg	RIB 82 693
24	Slagelse	59 799	52	Varde	RIB 47 924
	a. Hovedtingsted: Slagelse	V SJ 39 830	53	Grindsted	37 451
	b. Bitingsted: Høng	V SJ 13 631		a. Hovedtingsted: Grindsted	RIB 23 840
	c. Bitingsted: Fuglebjerg	V SJ 6 338		b. Bitingsted: Give	VEJ 13 611
25	Korsør	31 773	54	Vejle	VEJ 68 603
	a. Hovedtingsted: Korsør	V SJ 20 850	55	Kolding	VEJ 67 723
	b. Bitingsted: Skælskør	V SJ 10 923	56	Fredericia	VEJ 56 905
26	Sorø	V SJ 26 056	57	Horsens	VEJ 92 535
27	Ringsted	41 408	58	Brødstrup	VEJ 27 182
	a. Hovedtingsted: Ringsted	V SJ 28 207	59	Herning	106 717
	b. Bitingsted: Haslev	V SJ 13 201		a. Hovedtingsted: Herning	RIN 86 507
28	Store Heddinge	27 176		b. Bitingsted: Ikast	RIN 20 210
	a. Hovedtingsted: Store Heddinge	SST 10 072	60	Ringkøbing	RIN 29 122
	b. Bitingsted: Fakse	SST 17 104	61	Skjern	RIN 34 340
29	Næstved	73 098	62	Holstebro	RIN 36 983
	a. Hovedtingsted: Næstved	SST 66 280	63	Struer	RIN 31 336
	b. Bitingsted: Præstø	SST 6 818	64	Lemvig	RIN 25 021
30	Vordingborg	37 284	65	Århus	278 923
	a. Hovedtingsted: Vordingborg	SST 25 833		a. Hovedtingsted: Århus	ARH 264 063
	b. Bitingsted: Stege	SST 11 451		b. Bitingsted: Hornslet	ARH 14 860
31	Nykøbing Falster	55 595	66	Skanderborg	57 833
	a. Hovedtingsted: Nykøbing F.	SST 42 384		a. Hovedtingsted: Skanderborg	ARH 35 323
	b. Bitingsted: Stubbekøbing	SST 7 172		b. Bitingsted: Odder	ARH 17 651
	c. Bitingsted: Nysted	SST 6 039		c. Bitingsted: Tranebjerg	ARH 4 859
32	Maribo	33 852	67	Silkeborg	69 771
	a. Hovedtingsted: Maribo	SST 11 881		a. Hovedtingsted: Silkeborg	ARH 59 946
	b. Bitingsted: Rødby	SST 12 526		b. Bitingsted: Hammel	ARH 9 825
	c. Bitingsted: Sakskøbing	SST 9 445	68	Grenå	45 727
33	Nakskov	SST 33 155		a. Hovedtingsted: Grenå	ARH 26 467
34	Rønne	47 499		b. Bitingsted: Ebeltoft	ARH 11 936
	a. Hovedtingsted: Rønne	BOR 38 326		c. Bitingsted: Kolind	ARH 7 324
	b. Bitingsted: Nekso	BOR 9 173	69	Randers	ARH 97 055

Tabel 6. (fortsat) Retskredse pr. 1. januar 1981

		:Amts-:Folketal:		:Amts-:Folketal:	
		:kom. :1/1 1981:		:kom. :1/1 1981:	
70	Mariager	ARH	26 231	80 Hobro	27 026
71	Viborg	VIB	62 780	a. Hovedtingsted: Hobro	NDJ 19 532
72	Kjellerup	VIB	40 188	b. Bitingsted: Ålestrup	VIB 7 494
73	Skive	VIB	48 354	81 Søby	33 253
74	Nykøbing Mors	VIB	24 587	a. Hovedtingsted: Søby	NDJ 17 866
75	Thisted		48 355	b. Bitingsted: Dronninglund	NDJ 15 387
	a. Hovedtingsted: Thisted	VIB	35 699	82 Frederikshavn	51 765
	b. Bitingsted: Vestervig	VIB	12 656	a. Hovedtingsted: Frederikshavn	NDJ 35 119
76	Fjerritslev		28 074	b. Bitingsted: Skagen	NDJ 13 961
	a. Hovedtingsted: Fjerritslev	NDJ	16 961	c. Bitingsted: Byrum	NDJ 2 685
	b. Bitingsted: Løgstør	NDJ	11 113	83 Hjørring	NDJ 68 064
77	Nibe		27 906	84 Brønderslev	30 476
	a. Hovedtingsted: Nibe	NDJ	7 505	a. Hovedtingsted: Brønderslev	NDJ 20 233
	b. Bitingsted: Års	NDJ	20 401	b. Bitingsted: Pandrup	NDJ 10 243
78	Ålborg	NDJ	195 602		
79	Terndrup		27 829		
	a. Hovedtingsted: Terndrup	NDJ	17 736		
	b. Bitingsted: Hadsund	NDJ	10 093		

ANM. Jf. kommuneoversigten i tabel 15.

Tabel 7. Politikredse pr. 1. januar 1981

		:Amts-:Folketal:		:Amts-:Folketal	
		:kom. :1/1 1981:		:kom. :1/1 1981	
1	Københavns 1)	493 771	28	Sønderborg	SDJ 68 287
2	Frederiksberg	88 167	29	Gråsten	SDJ 54 896
3	Gentofte	KBH 66 782	30	Tønder	SDJ 44 731
4	Lyngby	KBH 83 408	31	Haderslev	SDJ 82 958
5	Gladsaxe	KBH 167 553	32	Ribe	RIB 59 046
6	Hvidovre	KBH 88 732	33	Esbjerg	RIB 82 693
7	Glostrup	KBH 163 997	34	Varde	RIB 71 764
8	Tårnby 2)	KBH 54 212	35	Fredericia	VEJ 56 905
9	Helsingør	FRB 135 364	36	Kolding	VEJ 67 723
10	Hillerød	FRB 116 363	37	Vejle	VEJ 82 214
11	Frederikssund	FRB 78 265	38	Horsens	VEJ 119 717
12	Roskilde	ROS 147 695	39	Herning	RIN 106 717
13	Køge	82 727	40	Ringkøbing	RIN 56 128
		ROS 55 551	41	Holstebro	RIN 100 674
		SST 27 176	42	Århus	ARH 278 923
14	Holbæk	VSJ 87 417	43	Odder	ARH 57 833
15	Kalundborg	VSJ 32 139	44	Silkeborg	ARH 69 771
16	Ringsted	VSJ 67 464	45	Randers	ARH 123 286
17	Slagelse	VSJ 91 572	46	Grenå	ARH 45 727
18	Næstved	SST 66 280	47	Viborg	VIB 102 968
19	Vordingborg	SST 44 102	48	Skive	VIB 48 354
20	Nykøbing Falster	SST 65 040	49	Thisted	VIB 72 942
21	Nakskov	SST 57 562	50	Løgstør	NDJ 55 980
22	Bornholms	BOR 47 499	51	Ålborg	NDJ 195 602
23	Odense	FYN 231 478	52	Hobro	54 855
24	Svendborg	FYN 96 676			VIB 7 494
25	Nyborg	FYN 40 670			NDJ 47 361
26	Assens	FYN 51 390	53	Frederikshavn	NDJ 85 018
27	Middelfart	FYN 33 412	54	Hjørring	NDJ 98 540

ANM. Jf. kommuneoversigten i tabel 15.

- 1) Området omfatter desuden Københavns Lufthavn i Kastrup.
- 2) Københavns Lufthavn i Kastrup er henlagt fra Tårnby politikreds til Københavns politikreds ifl. justitsministeriets bekendtgørelse af 22. september 1972.

Tabellen omfatter kun folketal for hele kommuner, dvs. at politikreds 1 kun indeholder tallene for Københavns kommune, mens hele Tårnby kommune er anbragt under politikreds 8.

Tabel 8. Udskrivningskredse pr. 1. januar 1981

	:Folketal: :1/1 1981:		:Folketal: :1/1 1981
<u>1. Udskrivningskreds</u>	<u>2 278 612</u>	<u>4. Udskrivningskreds</u>	<u>841 505</u>
Københavns kommune	493 771	I Vejle amtskommune	174 195
Frederiksberg kommune	88 167	I Ringkøbing amtskommune	91 770
Københavns amtskommune	624 684	Arhus amtskommune	575 540
Frederiksborg amtskommune	329 992		
Roskilde amtskommune	203 246	<u>5. Udskrivningskreds</u>	<u>814 933</u>
Vestsjællands amtskommune	278 592	I Ringkøbing amtskommune	100 674
Storstrøms amtskommune	260 160	Viborg amtskommune	231 758
		Nordjyllands amtskommune	482 501
<u>2. Udskrivningskreds</u>	<u>47 499</u>		
Bornholms amtskommune	47 499		
<u>3. Udskrivningskreds</u>	<u>1 141 440</u>		
Fyns amtskommune	453 626		
Sønderjyllands amtskommune	250 872		
Ribe amtskommune	213 503		
I Vejle amtskommune	152 364		
I Ringkøbing amtskommune	71 075		

ANM. Jf. kommuneoversigten i tabel 15.

Tabel 9. Arbejdsformidlingsområder pr. 1. januar 1981

		:Amts-:Folketal:			:Amts-:Folketal:
		:kom. :1/1 1981:			:kom. :1/1 1981:
1	København	1 206 622	13	Haderslev	SDJ 182 585
	Københavns kommune	493 771	14	Esbjerg	RIB 213 503
	Frederiksberg kommune	88 167	15	Vejle	VEJ 124 994
	Københavns amtskommune	KBH 624 684	16	Kolding	VEJ 81 848
2	Hillerød	FRB 329 992	17	Horsens	VEJ 119 717
3	Roskilde	ROS 203 246	18	Herning	RIN 162 845
4	Holbæk	VSJ 125 419	19	Holstebro	RIN 100 674
5	Slagelse	VSJ 153 173	20	Århus	ÅRH 391 667
6	Næstved	SST 137 558	21	Randers	ÅRH 183 873
7	Nykøbing F.	SST 89 447	22	Viborg	VIB 110 462
8	Nakskov	SST 33 155	23	Skive	VIB 48 354
9	Rønne	BOR 47 499	24	Thisted	VIB 72 942
10	Odense	FYN 302 309	25	Ålborg	NDJ 281 982
11	Svendborg	FYN 151 317	26	Hjørring	NDJ 130 888
12	Sønderborg	SDJ 68 287	27	Frederikshavn	NDJ 69 631

ANM. Jf. kommuneoversigten i tabel 15.

Tabel 10. Amtsskatteinspektorater pr. 1. januar 1981

(Uden for Københavns og Frederiksberg kommuner)

	:Folketal: :1/1 1981:		:Folketal: :1/1 1981:
<u>1</u> 1. København	<u>263 647</u>	<u>14</u> Haderslev	<u>117 283</u>
3 Amager-Hvidovre skattekreds	142 944	21 Haderslev skattekreds	117 283
7 Brøndby skattekreds	120 703	<u>15</u> Sønderborg	<u>133 589</u>
<u>2</u> 2. København	<u>210 847</u>	22 Sønderborg skattekreds	133 589
4 Ballerup skattekreds	118 444	<u>16</u> Esbjerg	<u>213 503</u>
6 Gladsaxe skattekreds	92 403	23 Esbjerg skattekreds	113 388
<u>3</u> 3. København	<u>150 190</u>	24 Varde skattekreds	100 115
5 Gentofte skattekreds	150 190	<u>17</u> Vejle	<u>326 559</u>
4 Rønne	47 499	25 Horsens skattekreds	108 286
17 Bornholms skattekreds	47 499	26 Kolding skattekreds	113 582
<u>5</u> 1. Hillerød	<u>209 587</u>	27 Vejle skattekreds	104 691
9 Helsingør skattekreds	113 684	<u>18</u> Herning	<u>263 519</u>
10 Hillerød skattekreds	95 903	28 Herning skattekreds	134 417
<u>6</u> 2. Hillerød	<u>120 405</u>	29 Holstebro skattekreds	129 102
8 Birkerød skattekreds	120 405	<u>19</u> Randers	<u>203 007</u>
7 Roskilde	203 246	30 Randers skattekreds	99 907
11 Greve skattekreds	113 753	31 Grenå skattekreds	103 100
12 Roskilde skattekreds	89 493	<u>20</u> Skanderborg	<u>126 968</u>
<u>8</u> Holbæk	<u>140 316</u>	32 Silkeborg skattekreds	126 968
13 Holbæk skattekreds	140 316	<u>21</u> Århus	<u>245 565</u>
9 Slagelse	138 276	33 Århus skattekreds	245 565
14 Slagelse skattekreds	138 276	<u>22</u> Viborg	<u>110 462</u>
<u>10</u> Næstved	<u>137 558</u>	34 Viborg skattekreds	110 462
16 Næstved skattekreds	137 558	<u>23</u> Thisted	<u>121 296</u>
<u>11</u> Maribo	<u>122 602</u>	35 Thisted skattekreds	121 296
15 Lolland-Falster skattekreds	122 602	<u>24</u> Hjørring	<u>204 948</u>
<u>12</u> Odense	<u>308 931</u>	36 Brønderslev skattekreds	94 412
18 Nordfyn skattekreds	139 748	37 Frederikshavn skattekreds	110 536
19 Odense skattekreds	169 183	<u>25</u> Ålborg	<u>277 553</u>
<u>13</u> Svendborg	<u>144 695</u>	38 Hobro skattekreds	123 168
20 Sydfyn skattekreds	144 695	39 Ålborg skattekreds	154 385

ANM. Jf. kommuneoversigten i tabel 15.

ANM. Om skattekrede, se tabel 11.

Tabel 11. Skatte kredse pr. 1. januar 1981

	:Folketal: :1/1 1981:		:Folketal: :1/1 1981:
1 Københavns kommune	493 771	<u>Sønderjyllands amtskommune</u>	<u>250 872</u>
2 Frederiksberg kommune	88 167	21 Haderslev	117 283
<u>Københavns amtskommune</u>	<u>624 684</u>	22 Sønderborg	133 589
3 Amager-Hvidovre	142 944	<u>Ribe amtskommune</u>	<u>213 503</u>
4 Ballerup	118 444	23 Esbjerg	113 388
5 Gentofte	150 190	24 Varde	100 115
6 Gladsaxe	92 403	<u>Vejle amtskommune</u>	<u>326 559</u>
7 Brøndby	120 703	25 Horsens	108 286
<u>Frederiksborg amtskommune</u>	<u>329 992</u>	26 Kolding	113 582
8 Birkerød	120 405	27 Vejle	104 691
9 Helsingør	113 684	<u>Ringkøbing amtskommune</u>	<u>263 519</u>
10 Hillerød	95 903	28 Herning	134 417
<u>Roskilde amtskommune</u>	<u>203 246</u>	29 Holstebro	129 102
11 Greve	113 753	<u>Århus amtskommune</u>	<u>575 540</u>
12 Roskilde	89 493	30 Randers	99 907
<u>Vestsjællands amtskommune</u>	<u>278 592</u>	31 Grenå	103 100
13 Holbæk	140 316	32 Silkeborg	126 968
14 Slagelse	138 276	33 Århus	245 565
<u>Storstrøms amtskommune</u>	<u>260 160</u>	<u>Viborg amtskommune</u>	<u>231 758</u>
15 Lolland-Falster	122 602	34 Viborg	110 462
16 Næstved	137 558	35 Thisted	121 296
<u>Bornholms amtskommune</u>	<u>47 499</u>	<u>Nordjyllands amtskommune</u>	<u>482 501</u>
17 Bornholm	47 499	36 Brønderslev	94 412
<u>Fyns amtskommune</u>	<u>453 626</u>	37 Frederikshavn	110 536
18 Nordfyn	139 748	38 Hobro	123 168
19 Odense	169 183	39 Ålborg	154 385
20 Sydfyn	144 695		

ANM. Jf. kommuneoversigten i tabel 15.

Tabel 12. Skyldkredse og antallet af vurderingskredse pr. 1. januar 1981

	:Folketal: :1/1 1981:		:Folketal: :1/1 1981:
1 Skyldkr. for Københavns og Frederiksberg k. (13 vurderingskredse)	581 938	15 Sønderjyllands amtskommunes nordre skyldkr. (6 vurderingskredse)	108 239
2 Københavns amtskommunes nordre skyldkr. (11 vurderingskredse)	260 476	16 Sønderjyllands amtskommunes søndre skyldkr. (6 vurderingskredse)	142 633
3 Københavns amtskommunes søndre skyldkr. (11 vurderingskredse)	364 208	17 Skyldkr. for Ribe amtskommune (9 vurderingskredse)	213 503
4 Frederiksborg amtskommunes vestre skyldkr. (8 vurderingskredse)	107 817	18 Vejle amtskommunes nordre skyldkr. (6 vurderingskredse)	138 293
5 Frederiksborg amtskommunes østre skyldkr. (9 vurderingskredse)	222 175	19 Vejle amtskommunes søndre skyldkr. (7 vurderingskredse)	188 266
6 Skyldkr. for Roskilde amtskommune (10 vurderingskredse)	203 246	20 Skyldkr. for Ringkøbing amtskommune (12 vurderingskredse)	263 519
7 Vestsjællands amtskommunes nordre skyldkr. (9 vurderingskredse)	119 556	21 Århus amtskommunes nordøstlige skyldkr. (7 vurderingskredse)	165 332
8 Vestsjællands amtskommunes søndre skyldkr. (8 vurderingskredse)	159 036	22 Århus amtskommunes sydøstlige skyldkr. (8 vurderingskredse)	250 424
9 Storstrøms amtskommunes nordre skyldkr. (8 vurderingskredse)	137 558	23 Århus amtskommunes vestre skyldkr. (7 vurderingskredse)	159 784
10 Storstrøms amtskommunes søndre skyldkr. (8 vurderingskredse)	122 602	24 Viborg amtskommunes nordre skyldkr. (6 vurderingskredse)	86 566
11 Skyldkr. for Bornholms amtskommune (3 vurderingskredse)	47 499	25 Viborg amtskommunes søndre skyldkr. (8 vurderingskredse)	145 192
12 Fyns amtskommunes nordre skyldkr. (9 vurderingskredse)	214 252	26 Nordjyllands amtskommunes nordre skyldkr. (11 vurderingskredse)	221 909
13 Fyns amtskommunes vestre skyldkr. (7 vurderingskredse)	124 813	27 Nordjyllands amtskommunes søndre skyldkr. (10 vurderingskredse)	260 592
14 Fyns amtskommunes østre skyldkr. (7 vurderingskredse)	114 561		

ANM. Jf. kommuneoversigten i tabel 15.

Tabel 13. Tolldistrikter pr. 1. januar 1981

		:Amts-:Folketal:		:Amts-:Folketal:
		:kom. :1/1 1981:		:kom. :1/1 1981:
<u>Københavnsområdet</u>		1 266 538	10 Kalundborg	V SJ 140 316
1	Københavns tolldistrikt	1 266 538	11 Kolding	117 982
	(6 distriktstoldkamre)			R IB 39 213
	Københavns kommune 493 771		VE J 78 769
	Frederiksberg kommune 88 167	12 Korsør	V SJ 77 941
	Københavns amtskommune	KBH 624 684	13 Køge	263 581
	Frederiksborg amtskommune, del af	FRB 59 916		RO S 203 246
				V SJ 60 335
<u>Provinsområdet</u>		3 857 451	14 Nykøbing F.	S ST 122 602
2	Esbjerg	R IB 174 290	15 Næstved	S ST 137 558
3	Fredericia	106 392	16 Odense	F YN 248 398
		F YN 60 533	17 Randers	188 881
		VE J 45 859		AR H 132 302
4	Frederikshavn	ND J 204 948	18 Rønne	BO R 47 499
5	Haderslev	SD J 117 283	19 Skive	VI B 102 237
6	Helsingør	FR B 270 076	20 Svendborg	F YN 144 695
7	Herning	R IN 134 417	21 Sønderborg	SD J 133 589
8	Holstebro	R IN 129 102	22 Thisted	VI B 72 942
9	Horsens	188 512	23 Vejle	VE J 82 214
		VE J 119 717	24 Ålborg	ND J 277 553
		AR H 68 795	25 Århus	AR H 374 443

ANM. Jf. kommuneoversigten i tabel 15.

ANM. Udover de nævnte 6 distriktstoldkamre i Københavnsområdet og et distriktstoldkammer i hvert af de andre områder findes der to grænsedistriktstoldkamre, nemlig Rødbyhavn omfattende færgehavnen (udgår 1/1 1982, jf. bilag II.09) og Padborg, der omfatter landegrænsen mod Tyskland.

Tabel 14. Folketingsvalgkredse (Stor-, amts- og opstillingskredse) pr. 1. januar 1981

	:Folketal:Folketal:			:Folketal:Folketal:	
	:1/1 1981:	1/7 1976:		:1/1 1981:	1/7 1976:
HELE LANDET	5123 989	5072 516	IV Vestsjællands amtskreds	278 592	269 811
a Hovedstadens område	581 938	629 170	1. kr. Holbæk	52 470	50 485
I Søndre storkreds	153 353	169 904	2. kr. Nykøbing	42 167	40 067
2. Kbh.kr. Christianshavn	34 124	35 434	3. kr. Kalundborg	38 550	37 772
3. Kbh.kr. Rådhus	31 415	36 172	4. kr. Ringsted	53 371	51 208
4. Kbh.kr. Sundby	35 696	38 265	5. kr. Sorø	37 605	36 863
5. Kbh.kr. Blågård	20 710	27 080	6. kr. Slagelse	54 429	53 416
9. Kbh.kr. Amagerbro	31 408	32 953	V Storstrøms amtskreds	260 160	256 738
II Østre storkreds	242 039	260 543	1. kr. Præstø	40 962	39 428
1. Kbh.kr. Ryvang	36 220	38 499	2. kr. Næstved	59 312	57 166
6. Kbh.kr. Østbane	19 780	22 134	3. kr. Vordingborg	37 284	36 650
7. Kbh.kr. Husum	31 721	34 198	4. kr. Nakskov	33 155	34 030
10. Kbh.kr. Østerbro	23 916	25 776	5. kr. Maribo	39 891	40 160
11. Kbh.kr. Nørrebro	24 974	26 394	6. kr. Nykøbing	49 556	49 304
12. Kbh.kr. Bispeeng	36 500	39 555	VI Bornholms amtskreds	47 499	47 371
15. Kbh.kr. Bispebjerg	26 528	28 766	1. kr. Rønne	22 258	22 124
16. Kbh.kr. Brønshøj	42 400	45 221	2. kr. Åkirkeby	25 241	25 247
III Vestre storkreds	186 546	198 723	VII Fyns amtskreds	453 626	447 130
8. Kbh.kr. Valby	34 833	37 495	1. kr. Odense, Øst	56 571	55 766
13. Kbh.kr. Vesterbro	29 908	32 945	2. kr. Odense, Vest	52 542	53 032
14. Kbh.kr. Enghave	33 638	36 044	3. kr. Odense, Syd	60 070	58 967
1. Frb.kr. Gammel Kongevej	20 047	20 718	4. kr. Kerteminde	36 003	34 915
2. Frb.kr. Slots	42 418	43 889	5. kr. Middelfart	50 363	49 470
3. Frb.kr. Falkoner	25 702	27 632	6. kr. Otterup	46 797	45 863
b. Øernes område	2197 799	2152 510	7. kr. Nyborg	47 673	46 518
I Københavns amtskreds	624 684	630 476	8. kr. Svendborg	54 524	53 460
1. kr. Gentofte	32 990	34 294	9. kr. Fåborg	49 083	49 139
2. kr. Lyngby	83 408	87 490	c Jyllands område	2344 252	2290 836
3. kr. Ballerup	75 150	75 876	I Sønderjyllands amtskreds	250 872	245 488
4. kr. Glostrup	126 382	119 807	1. kr. Haderslev	39 317	39 623
5. kr. Hellerup	33 792	35 100	2. kr. Åbenrå	38 005	36 437
6. kr. Gladsaxe	64 213	68 088	3. kr. Sønderborg	40 826	41 304
7. kr. Hvidovre	88 674	87 370	4. kr. Augustenborg	34 244	33 241
8. kr. Amager	54 212	55 468	5. kr. Tønder	27 308	26 723
9. kr. Rødovre	65 863	66 983	6. kr. Løgumkloster	37 526	35 168
II Frederiksborg amtskreds	329 992	310 212	7. kr. Rødding	33 646	32 992
1. kr. Helsingør	56 280	56 196	II Ribe amtskreds	213 503	207 037
2. kr. Fredensborg	94 412	85 461	1. kr. Varde	39 477	37 920
3. kr. Hillerød	104 117	97 868	2. kr. Esbjerg	82 693	82 014
4. kr. Frederiksværk	75 183	70 687	3. kr. Ribe	39 142	37 356
III Roskilde amtskreds	203 246	190 772	4. kr. Grindsted	52 191	49 747
1. kr. Roskilde	58 829	58 838			
2. kr. Køge	101 382	92 779			
3. kr. Lejre	43 035	39 155			

Tabel 14. (fortsat) Folketingsvalgkredse (Stor-, amts- og opstillingskredse) pr. 1. januar 1981

	:Folketal:Folketal:		:Folketal:Folketal:	
	:1/1 1981:1/7 1976:		:1/1 1981:1/7 1976:	
<u>III Vejle amtskreds</u>	<u>326 559</u>	<u>318 376</u>	7. kr. Hammel	53 637 49 089
1. kr. Fredericia	56 905	55 713	8. kr. Grenå	53 708 52 249
2. kr. Kolding	67 723	65 558	9. kr. Skanderborg	48 984 46 057
3. kr. Vejle	54 478	53 888	10. kr. Silkeborg	68 795 66 434
4. kr. Give	43 487	41 920	<u>VI Viborg amtskreds</u>	<u>231 758 227 859</u>
5. kr. Juelsminde	39 547	38 263	1. kr. Thisted	48 355 47 741
6. kr. Horsens	64 419	63 034	2. kr. Morsø	24 587 24 644
<u>IV Ringkøbing amtskreds</u>	<u>263 519</u>	<u>255 614</u>	3. kr. Skive	56 453 55 441
1. kr. Ringkøbing	63 055	60 909	4. kr. Viborg	62 175 60 992
2. kr. Holstebro	74 959	72 674	5. kr. Kjellerup	40 188 39 041
3. kr. Herning	76 218	73 987	<u>VII Nordjyllands amtskreds</u>	<u>482 501 472 941</u>
4. kr. Skjern	49 287	48 044	1. kr. Frederikshavn	51 765 51 287
<u>V Aarhus amtskreds</u>	<u>575 540</u>	<u>563 521</u>	2. kr. Søby	53 486 51 763
1. kr. Aarhus, Øst	56 682	60 501	3. kr. Hjørring	58 771 57 472
2. kr. Aarhus, Nord	54 627	54 419	4. kr. Fjerritslev	36 497 35 501
3. kr. Aarhus, Syd	57 118	54 274	5. kr. Ålborg, Nord	59 682 58 925
4. kr. Aarhus, Vest	77 138	75 852	6. kr. Ålborg, Vest	48 123 47 442
5. kr. Mariager	42 619	40 679	7. kr. Ålborg, Øst	67 970 68 111
6. kr. Randers	62 232	63 967	8. kr. Hobro	50 048 48 251
			9. kr. Års	56 159 54 189

ANM. Jf. kommuneoversigten i tabel 15.

Tabel 15

Tabel 15. Krydstabel mellem amtskommuner/kommuner og andre
administrative inddelinger pr. 1/1 1981

1. Tabellens opbygning

1.1 Tabellen viser relationen mellem amtskommunernes enkelte kommuner - tabel 3 og 4 - og de administrative inddelinger i tabellerne 5-14, der omhandler:

- Tabel 5: Stifter og provstier
 " 6: Retskredse
 " 7: Politikredse
 " 8: Udskrivningskredse
 " 9: Arbejdsformidlingsområder
 " 10: Amtsskatteinspektorer
 " 11: Skattekredse
 " 12: Skyldkredse
 " 13: Tolddistrikter
 " 14: Opstillingskredse ved folketingsvalg

1.2 Tabel 2, der viser relationen mellem overøvrigheds-kredse og amtskommuner, er ikke medtaget i krydstabel-
 len, da de to inddelinger er sammenfaldende med undta-
 gelse af, at Frederiksberg kommune hører under Køben-
 havns amt, mens Københavns kommune er udenfor amtsind-
 delingen, og begge kommuner er udenfor den amtskommu-
 nale inddeling, jf. anm. til tabel 2.

1.3 Opgørelsestidspunktet er 1/1 1981 for alle tabel-
 lerne.

2. Tabellens inddeling

Hver amtskommune er anført på en dobbeltside med de enkelte kommuner i forspalten og de øvrige administra-
 tive inddelinger i tabelhovedet. København og Frede-
 riksberg kommuner indgår på samme dobbeltside som Kø-
 benhavns amtskommune.

Amtskommunernes rækkefølge er anført i nedenstående over-
 sigt sammen med de forkortelser, der anvendes ved henvis-
 ninger, hvor inddelingerne omfatter kommuner - eller dele
 af kommuner - der hører under andre amtskommuner:

15.1 Københavns KBH	15.8 Sønderjyllands . SDJ
15.2 Frederiksborg .. FRB	15.9 Ribe RIB
15.3 Roskilde ROS	15.10 Vejle VEJ
15.4 Vestsjællands .. VSJ	15.11 Ringkøbing RIN
15.5 Storstrøms SST	15.12 Århus ÅRH
15.6 Bornholms BOR	15.13 Viborg VIB
15.7 Fyns FYN	15.14 Nordjyllands ... NDJ

3. Signaturer i kolonnerne

x : hele kommunen hører til det pågældende adm. område
 + : del af " " " " " " " "

Den sidstnævnte markering forekommer i en række tilfælde
 under provstier samt i nogle tilfælde under opstillings-
 kredse.

En retskreds kan have 1 eventuelt 2 bitingsteder, som i
 så fald er anført i noter til tabellen, og der anvendes
 i disse tilfælde 2 henholdsvis 3 signaturer:

x : for kommuner under hovedtingstedet

o : " " " bitingsted 1

x : " " " " 2

4. Ændringer i de administrative inddelinger 1/7 1976-1/1 1984, dog 2/12 1977-1/1 1984 for tabel 5

Alle ændringer er meddelt i publikationens bilag II -
 ordnet i rækkefølge efter ikrafttrædelsesdato inden for
 de enkelte administrations-områder.

Politikredse 1)																							
1. København 2. Frederiksberg 3. Gentofte 4. Lyngby 5. Gladsaxe 6. Hvidovre 7. Glostrup 8. Tårnby	x																						
		x																					
				x																			
					x																		
						x																	
							x																
1. Udskrivningskreds - se FRB, RØS, VSJ, SST 1. Københavnsområdet arbejdsformidlingsområde	x	x																					
	x	x																					
Amtsskatteinspektorer 1. København 2. 2. København 3. 3. København																							
Skattekredse 1. København 2. Frederiksberg 3. Amager-Hvidovre 4. Ballerup 5. Gentofte 6. Gladsaxe 7. Brøndby	x																						
		x																					
Skyldkredse 2) 1. Københavns og Frederiksberg kommuner 2. Københavns amtskommunes nordre 3. Københavns amtskommunes søndre	x	x																					
1. Københavnsområdetets toldistrikt - se FRB 5 kredse i I. Søndre storkreds 8 kredse i II. Østre storkreds 3 kredse i III. Vestre storkreds 3 kredse	x																						
Opstillingskredse Hovedstadens område Øernes område I. Københavns amtskreds 1. Gentofte 2. Lyngby 3. Ballerup 4. Glostrup 5. Hellerup 6. Gladsaxe 7. Hvidovre 8. Amager 9. Rødovre																							

Kom-
mune-
kode

101
147

165

151

153

155

157

159

161

163

167

169

183

171

173

175

181

185

187

189

Tabel 15. Krydstabel mellem amtskommuner/kommuner og andre administrative inddelinger 1/1 1981

15.2. Frederiksborg amtskommune (FRB A)

Kom- mune- kode	Folketal		Antal husstande	Provstier		Retskredse	Politi- kredse	1. Udskrivningskreds - se KBH, ROS, VSJ, SST	2. Hillerød arbejdsformidlingsområde	5. 1. Hillerød	6. 2. Hillerød
	1/1 1981	1/7 1976		1/1 1981	2: Helsingør stift - se KBH						
FRB Frederiksborg amtskommune	329 992	310 212	119 021								
201 Allerød	21 310	20 808	7 019	x			x	x	x		x
205 Birkerød	21 680	21 993	7 801	x		x		x	x		x
207 Farum	16 664	15 462	5 810	x		x		x	x		x
208 Fredensborg-Humlebæk	17 667	16 059	6 744	x		o		x	x	x	
209 Frederikssund	15 548	14 632	5 556		x			x	x	x	x
211 Frederiksværk	16 980	16 807	6 115		x			x	x	x	x
213 Græsted-Gilleleje	15 328	13 426	5 343		x			x	x	x	x
215 Helsingør	16 882	15 732	5 672		x			x	x	x	x
217 Helsingør	56 280	56 196	22 434		x			x	x	x	x
219 Hillerød	33 509	31 673	12 557	x				x	x	x	x
221 Hundested	8 126	6 943	3 013		x			o	x	x	x
223 Hørsholm	21 572	20 358	8 331	+	+			x	x	x	x
225 Jægerspris	7 150	6 554	2 399			x		x	x	x	x
227 Karlebo	18 165	13 625	6 426	x				x	x	x	x
229 Skibby	5 419	5 191	1 876			x		x	x	x	x
231 Skævinge	5 078	4 828	1 647			x		x	x	x	x
233 Slangerup	7 592	7 171	2 423			x		x	x	x	x
235 Stenløse	12 264	11 353	3 954			x		x	x	x	x
237 Ølstykke	12 778	11 401	3 901			x		x	x	x	x

1) Retskreds 13: o bidingsted i Fredensborg.

2) Retskreds 17: o bidingsted i Frederiksværk.

3) De to skyldkredse omfatter 8 henholdsvis 9 vurderingskredse.

Tabel 15. Krydstabel mellem amtskommuner/kommuner og andre administrative inddelinger 1/1 1981

15.3. Roskilde amtskommune (ROS A)

Kom- mune- kode	Folketal		Antal husstande	Provstier	Retskredse	Politikredse	3: Roskilde stift - se VSJ, SST	3: Roskilde domprovsti 03. Køge - se VSJ 11. Iryggvælde - se VSJ, SST	18. Roskilde byret 19. Roskilde herredsret 1) 20. Køge	12. Roskilde 13. Køge - se SST	1. Udskrivningskreds - se KBH, FRB, VSJ, SST	7. Roskilde arbejdsformidlingsområde	11. Greve	12. Roskilde	6. Roskilde amtskommunes skyldkreds 2)	13. Køge tolddistrikt - se VSJ	1. Roskilde 2. Køge 3. Lejre	Opstillings- kredse
	1/1 1981	1/7 1976																
ROS Roskilde amtskommune	203 246	190 772	73 207															
251 Bramsnæs	7 105	6 257	2 318	x		x				x	x	x		x	x			x
253 Greve	41 743	35 261	13 925				x				x	x	x		x	x		
255 Gundsø	10 342	9 448	3 228	x					x		x	x		x	x	x	x	
257 Hvalsø	6 788	6 301	2 221	x					x		x	x		x	x	x		x
259 Køge	34 677	34 965	12 963				x			x	x	x	x		x	x		
261 Lejre	8 231	7 834	2 757	x					x		x	x		x	x	x		x
263 Ramsø	8 540	7 877	2 783				x			x	x	x		x	x	x		x
265 Roskilde	48 487	49 390	20 323				x			x	x	x		x	x	x	x	
267 Skovbo	12 371	10 886	4 061						x		x	x	x		x	x		x
269 Solrød	16 459	14 223	5 651								x	x	x		x	x		x
271 Vallø	8 503	8 330	2 977					x			x	x	x		x	x		x

1) Retskreds 19: 0 bitingsted i Greve.

2) Skyldkredsen omfatter 10 vurderingskredse.

Tabel 15. Krydstabel mellem amtskommuner/kommuner og andre administrative inddelinger 1/1 1981

15.4. Vestsjællands amtskommune (VSJ A)

Kom- mune- kode	Folketal		Antal husstande	Provstier	Retskredse	Politi- kredse	
	1/1 1981	1/7 1976		3: Roskilde stift - se ROS, SST	03. Køge - se ROS 04. Ringsted-Sorø 05. Holbæk 06. Ods og Skippinge 07. Kalundborg 08. Slagelse-Korsør 09. Skælskør 11. Tryggevælde - se ROS, SST 21. Nykøbing Sjælland 22. Holbæk 23. Kalundborg 24. Slagelse 1) 25. Korsør 2) 26. Sorø 27. Ringsted 3)	14. Holbæk 15. Kalundborg 16. Ringsted 17. Slagelse	1. Udskrivningskreds - se KBH, FRB, ROS, SST
VSJ Vestsjællands amtskommune ..	278 592	269 811	107 581				
301 Bjergsted	7 220	6 775	2 700		x	x	
303 Dianalund	7 129	6 441	2 553			x	
305 Dragsholm	12 165	11 254	4 387	x		x	
307 Fuglebjerg	6 338	6 122	2 368			x	
309 Gørlev	5 863	5 663	2 181		o	x	
311 Hashøj	6 251	5 902	2 197		x	x	
313 Haslev	13 201	12 653	5 080	+ +		o	
315 Holbæk	29 515	28 216	11 638	x		x	
317 Hvidebæk	5 473	5 208	1 958		x	x	
319 Høng	7 768	7 326	2 827		o	x	
321 Jernløse	5 359	5 099	1 856	x		x	
323 Kalundborg	19 446	19 575	7 705		x	x	
325 Korsør	20 850	20 620	8 434		x	x	
327 Nykøbing-Rørvig	6 591	6 319	2 704		x	x	
329 Ringsted	28 207	27 300	10 740	x		x	
331 Skælskør	10 923	10 710	4 248		x	o	
333 Slagelse	33 579	32 796	14 361		x	x	
335 Sorø	14 093	14 129	5 439	x		x	
337 Stenlille	4 834	4 814	1 777		x	x	
339 Svinninge	6 114	5 921	2 240	x		x	
341 Tornved	8 793	8 590	3 277	x		x	
343 Trundholm	10 077	9 798	3 792		x	x	
345 Tølløse	8 803	8 580	3 119	x		x	

1) Retskreds 24: o bitingsted i Høng og * bitingsted i Fuglebjerg.

2) Retskreds 25: o bitingsted i Skælskør.

3) Retskreds 27: o bitingsted i Haslev.

4) De to skyldkredse omfatter 9 henholdsvis 8 vurderingskredse.

Tabel 15. Krydstabel mellem amtskommuner/kommuner og andre administrative inddelinger 1/1 1981

15.5. Storstrøms amtskommune (SST A)

Kom- mune- kode	Folketal		Antal husstande	Provstier						Retskredse					Politi- kredse									
	1/1 1981	1/7 1976		10. Næstved	11. Tryggevælde - se ROS, VSJ	12. Stege-Vordingborg	01. Falster Østre	02. Falster Vestre	03. Lolland Østre	04. Maribo domprovsti	05. Lolland Søndre	06. Lolland Nørre	28. Store Heddinge 1)	29. Næstved 2)	30. Vordingborg 3)	31. Nykøbing Falster 4)	32. Maribo 5)	33. Nakskov	13. Køge - se ROS	18. Næstved	19. Vordingborg	20. Nykøbing Falster	21. Nakskov	
SST Storstrøms amtskommune	260 160	256 738	102 279																					
351 Fakse	10 999	10 503	4 097		x							o							x					
353 Fladså	6 968	6 275	2 462	x								x							x					
355 Holeby	4 714	4 781	1 795					x								o							x	
357 Holmegård	6 220	5 583	2 162	x								x							x					
359 Højreby	4 808	4 995	1 760							x							x						x	
361 Langebæk	6 083	5 768	2 183			x							x							x				
363 Maribo	11 881	12 153	4 801						x							x							x	
365 Møn	11 451	11 552	4 609			x							o						x					
367 Nakskov	16 939	17 170	7 207							x							x						x	
369 Nykøbing F.	25 576	25 835	11 124				x							x								x		
371 Nysted	6 039	6 177	2 373					x						*								x		
373 Næstved	45 252	44 264	18 382	x								x							x					
375 Nørre Alslev	10 002	9 893	3 786				x							x								x		
377 Præstø	6 818	6 481	2 623			x						o								x				
379 Ravensborg	7 252	7 428	2 785							x							x						x	
381 Rudbjerg	4 156	4 437	1 544							x							x						x	
383 Rødby	7 812	7 702	2 871						x						o								x	
385 Rønnede	6 105	5 963	2 159			x						o							x					
387 Sakskøbing	9 445	9 347	3 701					x							*								x	
389 Stevns	10 072	10 206	3 863			x						x							x					
391 Stubbekøbing	7 172	7 326	2 798				x						o									x		
393 Suså	7 840	7 319	2 778	x									x							x				
395 Sydfalster	6 806	6 250	2 514				x							x								x		
397 Vordingborg	19 750	19 330	7 902			x							x								x			

1) Retskreds 28: o bitingsted i Fakse.

2) Retskreds 29: o bitingsted i Præstø.

3) Retskreds 30: o bitingsted i Stege.

4) Retskreds 31: o bitingsted i Stubbekøbing og * bitingsted i Nysted.

5) Retskreds 32: o bitingsted i Rødby og * bitingsted i Sakskøbing.

6) De to skyldkredse omfatter hver 8 vurderingskredse.

1. Udskrivningskreds - se KBH, FRB, ROS, VSJ		Arbejds- formidlings- områder		
		Amtsskatte- inspektorer		
		Skattekrede		
		Skyld- krede 6)		
		Told- distrikter		
		Opstillings- krede		
		Kom- mune- kode		
x	x	x	x	351
x	x	x	x	353
x	x	x	x	355
x	x	x	x	357
x	x	x	x	359
x	x	x	x	361
x	x	x	x	363
x	x	x	x	365
x	x	x	x	367
x	x	x	x	369
x	x	x	x	371
x	x	x	x	373
x	x	x	x	375
x	x	x	x	377
x	x	x	x	379
x	x	x	x	381
x	x	x	x	383
x	x	x	x	385
x	x	x	x	387
x	x	x	x	389
x	x	x	x	391
x	x	x	x	393
x	x	x	x	395
x	x	x	x	397

Tabel 15. Krydstabel mellem amtskommuner/kommuner og andre administrative inddelinger 1/1 1981

15.6. Bornholms amtskommune (BOR A)

Kom- mune- kode	Folketal		Antal husstande	1: Københavns stift - se KBH		Provstier	09. Bornholms Vestre 10. Bornholms Østre 34. Rønne retskreds 1)	22. Bornholms politikreds 2. Udskrivningskreds	9. Rønne arbejdsformidlingsområde 4. Rønne amtsskatteinspektorat	17. Bornholms skattekreds	11. Bornholms amtskommunes skyldkreds 2)	18. Rønne tolddistrikt	1. Rønne 2. Akirkeby	Opstillings- kredse
	1/1 1981	1/7 1976		1/1 1981										
BOR Bornholms amtskommune	47 499	47 371	18 229											
401 Allinge-Gudhjem	8 640	8 764	3 260	+	+	x	x	x	x	x	x	x		x
403 Hasle	6 987	6 736	2 510	x		x	x	x	x	x	x	x	x	
405 Neksø	9 044	8 896	3 452		x	0	x	x	x	x	x	x		x
407 Rønne	15 271	15 388	6 264	x		x	x	x	x	x	x	x	x	
409 Akirkeby	7 428	7 458	2 695	+	+	x	x	x	x	x	x	x		x
411 Christiansø 3)	129	129	48			x	0	x	x	x	x	x		x

1) Retskreds 34: 0 biringsted i Neksø.

2) Skyldkredsen omfatter 3 vurderingskredse.

3) Christiansø er uden for kommunalinddelingen - administreres af Forsvarsministeriet.

Tabel 15. Krydstabel mellem amtskommuner/kommuner og andre administrative inddelinger 1/1 1981

15.7. Fyns amtskommune (FYN A)

Kom- mune- kode	Folketal		Antal husstande	Provstier												Retskredse							
	1/1 1981	1/7 1976		5: Fyns stift												1)	2)	3)	4)				
			1/1 1981	01. Langelands 02. Frø	03. Svendborg	04. Nyborg	05. Kerteminde	06. Odense Skt. Knuds	07. Hjallese	08. Ringe	09. Fåborg	10. Assens	11. Middelfart	12. Bogense	35. Odense	36. Nyborg	37. Svendborg byret	38. Svendborg herredsret	39. Rudkøbing	40. Fåborg	41. Assens	42. Middelfart	
FYN Fyns amtskommune	453 626	447 130	178 736																				
421 Assens	11 117	10 950	4 445																				
423 Bogense	6 299	6 187	2 457																				
425 Broby	6 622	6 396	2 346																				
427 Egebjerg	8 853	8 680	3 133																				
429 Ejby	10 111	10 200	3 695																				
431 Fåborg	17 647	17 571	6 794																				
433 Glamsbjerg	5 834	5 750	2 172																				
435 Gudme	6 334	6 460	2 223																				
437 Hårby	4 985	4 948	1 827																				
439 Kerteminde	10 298	10 494	3 839																				
441 Langeskov	5 830	5 545	1 962																				
443 Marstal	3 853	4 035	1 600																				
445 Middelfart	18 057	17 296	6 912																				
447 Munkebo	6 252	5 946	2 106																				
449 Nyborg	18 619	18 290	7 378																				
451 Nørre Åby	5 244	5 274	1 943																				
461 Odense	169 183	167 765	71 767																				
471 Otterup	11 127	11 125	3 946																				
473 Ringe	11 181	11 199	4 049																				
475 Rudkøbing	6 998	6 947	2 802																				
477 Ryslinge	7 136	6 473	2 520																				
479 Svendborg	38 165	36 956	15 654																				
481 Sydlangeland	5 186	5 379	2 034																				
483 Søndersø	11 093	10 888	4 007																				
485 Tommerup	7 093	6 762	2 513																				
487 Tranekær	4 175	4 178	1 671																				
489 Ullerslev	5 022	4 824	1 725																				
491 Vissenbjerg	6 000	5 826	2 070																				
493 Frøskøbing	4 795	4 990	1 974																				
495 Ørbæk	6 731	6 615	2 441																				
497 Arslev	8 601	8 106	2 893																				
499 Årup	5 185	5 075	1 838																				

- 1) Retskreds 35: o bitingsted i Bogense.
- 2) Retskreds 36: o bitingsted i Kerteminde.
- 3) Retskreds 38: o bitingsted i Ringe.
- 4) Retskreds 39: o bitingsted i Frøskøbing.
- 5) De tre skyldkredse omfatter henholdsvis 9, 7 og 7 vurderingskredse.

Tabel 15. Krydstabel mellem amtskommuner/kommuner og andre administrative inddelinger 1/1 1981

Tabel 15.8. Sønderjyllands amtskommune (SDJ A)

Kom- mune- kode	Folketal		Antal husstande	Provstier		Retskredse	Politi- kredse	Arbejdsformid- lingsområder			
	1/1 1981	1/7 1976		1/1 1981	6: Haderslev stift - se VEJ			7: Ribe stift - se RIB, VEJ, RIN	3. Udskrivningskreds - se FYN, RIB, VEJ, RIN	12. Sønderborg	13. Haderslev
					05. Vojens-Christiansfeld 06. Haderslev domprovsti 07. Åbenrå 08. Sønderborg 01. Tønder 02. Tørringlen 43. Haderslev 44. Rødding 1) 45. Åbenrå 46. Gråsten 47. Sønderborg 48. Tønder 2)			28. Sønderborg 29. Gråsten 30. Tønder 31. Haderslev			
SDJ Sønderjyllands amtskommune	250 872	245 488	93 843								
501 Augustenborg	6 650	6 478	2 366		x						
503 Bov	10 108	9 556	3 649		x				x		
505 Bredebro	3 953	3 827	1 403			+	+		x		
507 Broager	6 139	5 768	2 118		x				x		
509 Christiansfeld	9 262	9 410	3 303	x					x		
511 Gram	5 193	5 092	1 938			x			x		
513 Gråsten	6 783	6 743	2 603		x				x		
515 Haderslev	30 055	30 213	12 333	+	+				x		
517 Højer	3 064	3 092	1 193			x			x		
519 Lundtoft	6 251	5 929	2 208		+	+			x		
521 Løgumkloster	7 017	6 677	2 427			x			x		
523 Nordborg	15 316	15 290	5 467		x				x		
525 Nørre Rangstrup	9 995	9 162	3 508			x	o		x		
527 Rødding	11 051	10 723	3 886	+		+	x		x		
529 Rødekro	10 540	9 525	3 513		x				x		
531 Skærbæk	7 724	7 658	2 849			x			x		
533 Sundeved	5 327	4 943	1 803		+	+			x		
535 Sydals	6 951	6 530	2 377			x			x		
537 Sønderborg	27 904	28 793	11 643			x			x		
539 Tinglev	10 406	9 773	3 578		+	+			x		
541 Tønder	12 567	12 146	4 926			x			x		
543 Vojens	17 402	17 177	6 179	+		+	x		x		
545 Åbenrå	21 214	20 983	8 573		x				x		

1) Retskreds 44: o bitingsted i Toftlund.

2) Retskreds 48: o bitingsted i Løgumkloster.

3) De to skyldkredse omfatter hver 6 vurderingskredse.

Amtsskatte-inspektorer	Skattekrede	Skyldkrede 3)	Told-distrikter	Opstillingskrede
14. Haderslev				
15. Sønderborg				
21. Haderslev				
22. Sønderborg				
15. Sønderjyllands amtskommunes nordre				
16. Sønderjyllands amtskommunes søndre				
5. Haderslev				
21. Sønderborg				
1. Haderslev				
2. Abenrå				
3. Sønderborg				
4. Augustenborg				
5. Tønder				
6. Løgumkloster				
7. Rødding				

Kom-
mune-
kode

- 501
- 503
- 505
- 507
- 509
- 511
- 513
- 515
- 517
- 519
- 521
- 523
- 525
- 527
- 529
- 531
- 533
- 535
- 537
- 539
- 541
- 543
- 545

Tabel 15. Krydstabel mellem amtskommuner/kommuner og andre administrative inddelinger 1/1 1981

15.9. Ribe amtskommune (RIB A)

Kom- mune- kode		Folketal		Antal husstande	Provstier		Retskredse	Politikredse	
		1/1 1981	1/7 1976		1/1 1981	7: Ribe stift - se SDJ, VEJ			
						03. Ribe domprovsti 04. Skast 05. Varde 08. Malt - se VEJ			49. Ribe 50. Holsted 51. Esbjerg 52. Varde 53. Grindsted - se VEJ 1)
RIB	Ribe amtskommune	213 503	207 037	79 896					
551	Billund	6 731	6 032	2 293		x		x	
553	Blåbjerg	6 685	6 616	2 381		x		x	
555	Blåvandshuk	3 609	3 329	1 253		x		x	
557	Bramming	12 568	11 416	4 406	x			x	
559	Brørup	6 071	5 703	2 217		x		x	
561	Esbjerg	79 694	79 252	31 744	x			x	
563	Fanø	2 999	2 762	1 183	x			x	
565	Grindsted	17 109	16 593	6 123		x		x	
567	Helle	8 447	8 106	2 869	x			x	
569	Holsted	6 907	6 658	2 533	+	+	x	x	
571	Ribe	18 127	17 834	6 545	x			x	
573	Varde	18 185	17 820	6 857		x		x	
575	Vejen	15 373	14 761	5 600		x		x	
577	Ølgod	10 998	10 155	3 892		x		x	

1) Retskreds 53: o bitingsted i Give, Vejle amtskommune.

2) Skyldkredsen omfatter 9 vurderingskredse.

		23. Esbjerg 24. Varde	17. Ribe amtskommunes skylokrede 2)		2. Esbjerg 11. Kolding - se VEJ		1. Varde 2. Esbjerg 3. Ribe 4. Grindsted		Skattekredse
				Told- distrikter				Opstillings- kredse	
		x	x	x	x				551
		x	x	x	x				553
		x	x	x	x				555
x		x	x	x	x				557
		x	x	x	x				559
x		x	x	x	x				561
x		x	x	x	x				563
		x	x	x	x				565
		x	x	x	x				567
		x	x	x	x				569
x		x	x	x	x				571
		x	x	x	x				573
		x	x	x	x				575
		x	x	x	x				577

Kom-
mune-
kode

Tabel 15. Krydstabel mellem amtskommuner/kommuner og andre administrative inddelinger 1/1 1981
15.10. Vejle amtskommune (VEJ A)

Kom- mune- kode	Folketal		Antal husstande	Provstier			Retskredse	Politi- kredse															
	1/1 1981	1/7 1976		1/1 1981	6: Haderslev stift - se SDJ	7: Ribe stift - se SDJ, RIB, RIN			8: Århus stift - se ARH, VIB, NDJ														
				01. Hedensted	02. Vejle	03. Fredericia	04. Kolding	08. Malt - se RIB	09. Brande - se RIN	01. Them m.v. - se ARH	02. Horsens-Gedved	53. Grindsted - se RIB 1)	54. Vejle	55. Kolding	56. Fredericia	57. Horsens	58. Brædstrup	35. Fredericia	36. Kolding	37. Vejle	38. Horsens		
VEJ	Vejle amtskommune	326 559	318 376	126 591																			
601	Brædstrup	8 400	8 147	3 028						x							x						x
603	Børkop	11 046	10 392	3 435		x									x			x					
605	Egtved	14 125	13 393	4 935	+				+			x											x
607	Fredericia	45 859	45 321	18 553		x									x			x					
609	Gedved	9 735	9 065	3 411					+	+						x							x
611	Give	13 611	13 102	4 859					x		o												x
613	Hedensted	13 478	12 839	4 621	+					+					x								x
615	Horsens	54 684	53 969	22 321						x						x							x
617	Jelling	4 965	4 905	1 740		x							x										x
619	Juelsminde	14 638	14 456	5 300	x											x							x
621	Kolding	56 010	54 439	22 712			x						x							x			
623	Lunderskov	4 870	4 628	1 667				x					x							x			
625	Nørre Snede	7 351	7 278	2 664						x							x						x
627	Tørring-Uldum	11 431	10 968	4 037	x											x							x
629	Vamdrup	6 843	6 491	2 450			x							x						x			
631	Vejle	49 513	48 983	20 858	+	+							x										x

- 1) Retskreds 53: o bitingsted i Give, hovedtingstedet ligger i Ribe amtskommune.
2) De to skyldkredse omfatter 6 henholdsvis 7 vurderingskredse.

3. Udskrivningskreds - se FYN, SDJ, RIB, RIN	4. Udskrivningskreds - se RIN, ARH	Arbejds- formidlings- områder	Skatte- kredse	Skyld- kredse 2)	Told- distrikter	Opstillings- kredse
15. Vejle						
16. Kolding						
17. Horsens						
17. Vejle amtsskatteinspektorat						
25. Horsens						
26. Kolding						
27. Vejle						
18. Vejle amtskommunes nordre						
19. Vejle amtskommunes søndre						
3. Fredericia - se FYN						
9. Horsens - se ARH						
11. Kolding - se RIB						
23. Vejle						
1. Fredericia						
2. Kolding						
3. Vejle						
4. Give						
5. Juelsminde						
6. Horsens						

Kom-
mune-
kode

- 601
- 603
- 605
- 607
- 609
- 611
- 613
- 615
- 617
- 619
- 621
- 623
- 625
- 627
- 629
- 631

Tabel 15. Krydstabel mellem amtskommuner/kommuner og andre administrative inddelinger 1/1 1981

15.11. Ringkøbing amtskommune (RIN A)

Kom- mune- kode	Folketal		Antal husstande	Provstier				Retskredse				Politikredse							
	1/1 1981	1/7 1976		1/1 1981	7: Ribe stift - se SDJ, RIB, VEJ		9: Viborg stift - se VIB, NDJ		10: Ålborg stift - se VIB, NDJ										
			06. Skjern - se RIB		07. Ringkøbing	09. Brande - se VEJ	01. Ikast - se VIB	02. Herning	03. Holstebro	04. Lemvig	02. Syddjy - se VIB	59. Herning 1)	60. Ringkøbing	61. Skjern	62. Holstebro	63. Struer	64. Lemvig	39. Herning	40. Ringkøbing
RIN Ringkøbing amtskommune	263 519	255 614	95 778																
651 Avlum-Haderup	6 640	6 524	2 259				x					x						x	
653 Brande	8 355	8 076	3 117			x						x						x	
655 Egvad	9 836	9 837	3 405	x									x						x
657 Herning	56 008	55 053	21 174							x								x	
659 Holmsland	5 156	4 734	1 608		x						x								x
661 Holstebro	36 983	35 589	14 158										x						x
663 Ikast	20 210	18 934	7 220				+	+			0							x	
665 Lemvig	19 804	19 860	7 212								x							x	
667 Ringkøbing	16 632	15 809	6 048			x						x							x
669 Skjern	12 593	12 397	4 550										x						x
671 Struer	18 950	18 422	6 911																x
673 Thyborøn-Harboør	5 217	4 942	1 737																x
675 Thyholm	4 049	3 970	1 503																x
677 Trehøje	8 912	8 231	2 943																x
679 Ulfborg-Vemb	7 334	7 333	2 586			x							x						x
681 Videbæk	11 911	11 353	4 118											x					x
683 Vinderup	8 337	8 169	2 982																x
685 Åskov	6 592	6 381	2 247																x

1) Retskreds 59: 0 bitingsted i Ikast.

2) Skyldkredsen omfatter 12 vurderingskredse.

Tabel 15. Krydstabel mellem amtskommuner/kommuner og andre administrative inddelinger 1/1 1981

15.12. Aarhus amtskommune (ARH A)

Kom- mune- kode	Folketal		Antal husstande	Provstier													Retskredse							
	1/1 1981	1/7 1976		8: Aarhus stift - se VEJ, VIB, NDJ																				
			1/1 1981	01. Them m.v. - se VEJ	03. Skanderborg-Odder	04. Samsø-Tunø	05. Aarhus Søndre	06. Aarhus domprovsti	07. Aarhus Nordre	08. Ebeltoft m.v.	09. Grenå-Nørre Djurs	10. Rougsø m.v.	11. Mariager-Nørhald - se NDJ	12. Hobro-Purhus - se NDJ	13. Randers-Hadsten	14. Frijsenborg - se VIB	15. Silkeborg m.v.	65. Aarhus 1)	66. Skanderborg 2)	67. Silkeborg 3)	68. Grenå 4)	69. Randers	70. Mariager	
ARH Aarhus amtskommune	575 540	563 521	230 095																					
701 Ebeltoft	11 936	11 438	4 521						x															o
703 Galten	9 189	7 532	2 978												x			x						
705 Gjern	7 006	6 808	2 418												x					x				
707 Grenå	18 420	18 217	7 111						x											x				
709 Hadsten	10 454	9 802	3 525											x									x	
711 Hammel	9 825	9 181	3 454												x				o					
713 Hinnerup	9 309	8 153	3 014												x			x						
715 Hørning	7 219	6 387	2 374												x			x						
717 Langå	8 087	7 933	2 889												x								x	
719 Mariager	8 197	7 837	2 848										x											x
721 Midtdjurs	7 324	6 970	2 683								x									*				
723 Nørhald	9 131	9 020	3 108										x											x
725 Nørre Djurs	8 047	7 911	2 795							x											x			
727 Odder	17 651	17 013	6 499		+	+	+												o					
729 Purhus	8 903	8 045	2 920											x										x
731 Randers	62 232	63 967	26 931												x									x
733 Rosenholm	9 016	8 827	3 078						x									o						
735 Rougsø	7 981	7 713	2 874									x												x
737 Ry	8 849	8 270	3 090														x							
739 Rønde	5 844	5 594	1 965							x								o						
741 Samsø	4 859	4 991	1 965			x														*				
743 Silkeborg	46 875	45 855	18 320		+												+			x				
745 Skanderborg	19 255	17 666	6 984		x															x				
747 Sønderhald	8 301	7 844	2 794									x												x
749 Them	6 065	5 501	2 055		x																x			
751 Aarhus	245 565	245 046	106 902		+		+	+	+										x					

1) Retskreds 65: o bitingsted i Hornslet.

2) Retskreds 66: o bitingsted i Odder og * bitingsted i Tranebjerg.

3) Retskreds 67: o bitingsted i Hammel.

4) Retskreds 68: o bitingsted i Ebeltoft og * bitingsted i Kolind.

5) De tre skyldkredse omfatter henholdsvis 7, 8 og 7 vurderingskredse.

Tabel 15. Krydstabel mellem amtskommuner/kommuner og andre administrative inddelinger 1/1 1981

15.13. Viborg amtskommune (VIB A)

Kom- mune- kode	Folketal		Antal husstande	Provstier			Retskredse	
	1/1 1981	1/7 1976		1/1 1981	8: Arhus stift - se VEJ, ARH, NDJ		10: Alborg stift - se RIN, NDJ	
					14. Frijsenborg - se ARH	9: Viborg stift - se RIN, NDJ	10: Alborg stift - se RIN, NDJ	
VIB Viborg amtskommune	231 758	227 859	85 956	14. Frijsenborg - se ARH	9: Viborg stift - se RIN, NDJ	10: Alborg stift - se RIN, NDJ		
761 Bjerringbro	13 064	12 293	4 663	01. Ikast - se RIN				
763 Fjends	8 099	7 631	2 782	05. Salling				
765 Hanstholm	5 725	5 495	1 923	06. Skive-Fjends				
767 Hvorslev	6 602	6 422	2 345	07. Viborg				
769 Karup	6 980	6 880	2 418	08. Bjerringbro m.v.				
771 Kjellerup	13 542	13 446	4 950	09. Sydvesthimmerland - se NDJ				
773 Morsø	24 587	24 644	9 209	01. Morsø				
775 Møldrup	7 454	7 227	2 668	02. Sydthy - se RIN				
777 Sallingsund	6 320	6 157	2 256	03. Thisted				
779 Skive	26 849	26 667	10 616	04. Hanherred - se NDJ				
781 Spøttrup	7 881	7 706	2 762	71. Viborg				
783 Sundsøre	7 304	7 280	2 612	72. Kjellerup				
785 Sydthy	12 656	12 598	4 556	73. Skive				
787 Thisted	29 974	29 648	11 136	74. Nykøbing Mors				
789 Tjele	8 292	7 917	2 795	75. Thisted 1)				
791 Viborg	38 935	38 335	15 479	80. Hobro - se NDJ 2)				
793 Alestrup	7 494	7 513	2 786					0

1) Retskreds 75: o bitingsted i Vestervig.

2) Retskreds 80: o bitingsted i Alestrup, hovedtingstedet ligger i Nordjyllands amtskommune.

3) De to skyldkredse omfatter 6 henholdsvis 8 vurderingskredse.

Politi- kredse	Arbejdsformid- lingsområder	Amtsskatte- inspektorer	Skattekredse	Skyld- kredse 3)	Told- distrikter	Opstillings- kredse	Kom- mune- kode
47. Viborg							761
48. Skive							763
49. Thisted							765
52. Hobro - se NDJ							767
5. Udskrivningskreds - se RIN, NDJ							769
22. Viborg							771
23. Skive							773
24. Thisted							775
22. Viborg							777
23. Thisted							779
34. Viborg							781
35. Thisted							783
24. Viborg amtskommunes nordre							785
25. Viborg amtskommunes søndre							787
17. Randers - se ARH							789
19. Skive							791
22. Thisted							793
1. Thisted							
2. Morsø							
3. Skive							
4. Viborg							
5. Kjellerup							

Tabel 15. Krydstabel mellem amtskommuner/kommuner og andre administrative inddelinger 1/1 1981

15.14 Nordjyllands amtskommune (NDJ A)

Kom- mune- kode	Folketal		Antal husstande	Provstier								Retskredse															
	1/1 1981	1/7 1976		1/1 1981	11. Mariager-Nørhald - se ARH	12. Hobro-Purhus - se ARH	09. Sydvesthimmerland - se VIB	10. Vesthimmerland	04. Hanherred - se VIB	05. Alborg Nordre	06. Alborg Budolfi	07. Alborg Søndre	08. Støvring	09. Hadsund	10. Søby	11. Brønderslev	12. Hjørring	13. Frederikshavn	76. Fjerritslev 1)	77. Nibe 2)	78. Alborg	79. Terndrup	80. Hobro - se VIB 4)	81. Søby 5)	82. Frederikshavn 6)	83. Hjørring	84. Brønderslev 7)
NDJ Nordjyllands amtskomm.	482 501	472 941	186 381																								
801 Arden	8 139	7 781	2 901										x							x							
803 Brovst	8 660	8 347	3 205				x										x										
805 Brønderslev	20 233	19 826	7 690											x												x	
807 Dronninglund	15 387	14 713	5 645												x								o				
809 Farsø	8 208	7 948	2 911		x														o								
811 Fjerritslev	8 301	8 159	2 952				x										x										
813 Frederikshavn	35 119	34 791	13 810													+								x			
815 Hadsund	10 093	9 647	3 885	+									+						o								
817 Hals	10 183	9 322	3 630										x						x								
819 Hirtshals	14 721	14 394	5 108														x									x	
821 Hjørring	34 492	33 960	13 653														x									x	
823 Hobro	13 802	13 700	5 356		x																	x					
825 Læsø	2 685	2 720	984															x						x			
827 Løgstør	11 113	11 166	4 126			x												o									
829 Løkken-Vrå	9 293	9 407	3 576													+	+									x	
831 Nibe	7 505	7 216	2 683																x								
833 Nørager	5 730	5 703	2 033			x															x						
835 Pandrup	10 243	9 588	3 624														x									o	
837 Sejflod	8 417	7 889	2 982								x									x							
839 Sindal	9 558	9 118	3 422													+										x	
841 Skagen	13 961	13 776	5 224																						o		
843 Skørping	9 597	9 234	3 443																		x						
845 Støvring	11 410	10 494	3 913																		x						
847 Søby	17 866	17 224	6 466																								
849 Åbybro	11 207	10 656	3 636																		x						
851 Alborg	154 385	154 500	65 113																			x					
861 Ars	12 193	11 662	4 410																								

1) Retskreds 76: o bitingsted i Løgstør.

4) Retskreds 80: o bitingsted i Alestrup, Viborg amtskommune.

2) Retskreds 77: o bitingsted i Ars.

5) Retskreds 81: o bitingsted i Dronninglund.

3) Retskreds 79: o bitingsted i Hadsund.

6) Retskreds 82: O bitingsted i Skagen og * bitingsted i Byrum.

Politi-kredse	Arbejdsformidlingsområder	Amtsskatteinspektorer	Skatte-kredse	Skuld-kredse 8)	Told-distrikter	Opstillings-kredse	Kom-mune-kode
50. Løgstør							801
51. Alborg							803
52. Hobro - se VIB							805
53. Frederikshavn							807
54. Hjørring							809
5. Udskrivningskreds - se RIN, VIB							811
25. Alborg							813
26. Hjørring							815
27. Frederikshavn							817
24. Hjørring							819
25. Alborg							821
36. Brønderslev							823
37. Frederikshavn							825
38. Hobro							827
39. Alborg							829
26. Nordjyllands amtskom. nordre							831
27. Nordjyllands amtskom. søndre							833
4. Frederikshavn							835
24. Alborg							837
1. Frederikshavn							839
2. Søby							841
3. Hjørring							843
4. Fjerritslev							845
5. Alborg, Nord							847
6. Alborg, Vest							849
7. Alborg, Øst							851
8. Hobro							851
9. Ars							861

7) Retskreds 84: o bitingsted i Pandrup.

8) De to skyldkredse omfatter 11 henholdsvis 10 vurderingskredse.

Bilagsafdeling

Bilag I

Bilag I. Byerne fordelt efter folketallets størrelse 1/1 1981

1. Bilagets opbygning

Byerne i tabel 4 meddeles her i rækkefølge efter folketallets størrelse 1/1 1981 - ved ens folketal er de ordnet efter kommune-nr., og ved ens kommune-nr. bringes byerne i alfabetisk rækkefølge.

For de enkelte byer oplyses amtskommune - jf. 2 - kommune-nr., folketal, areal og befolkningstæthed. 3 byer ligger i 2 kommuner, og for disse anføres i kolonnen kommune-nr. for den kommune, der befolkningsmæssigt har den største bydel, mens det andet kommune-nr. meddeles i en note.

For 2 institutioner - Den Kellerske Institution i Børkop kommune og Statshospitalet i Brønderslev kommune - der er opgjort som byer, er arealet ikke afgrænset.

2. Forkortelser af amtskommunernes navne

Københavns	KBH	Sønderjyllands	SDJ
Frederiksborg	FRB	Ribe	RIB
Roskilde	ROS	Vejle	VEJ
Vestsjællands	VSJ	Ringkøbing	RIN
Storstrøms	SST	Århus	ÅRH
Bornholms	BOR	Viborg	VIB
Fyns	FYN	Nordjyllands	NDJ

3. Bilagets 17 bygrupper

			Antal byer
Hovedstadsområdet	1400 000 indbyg.	(28 kommuner) ...	1
100 000-199 999 indbyggere		3
50 000- 99 999	"	2
20 000- 49 999	"	19
10 000- 19 999	"	21
5 000- 9 999	"	37
3 000- 4 999	"	62
2 000- 2 999	"	93
1 500- 1 999	"	74
1 200- 1 499	"	75
1 000- 1 199	"	65
800- 999	"	86
600- 799	"	138
500- 599	"	119
400- 499	"	125
300- 399	"	185
200- 299	"	318
			<u>1423</u>

Bilag I. (fortsat) Byerne fordelt efter folketallets størrelse 1/1 1981

	Amts- kom.	Kom- nr.	Folke- tal	Areal i km ²	Folke- tal pr km ²		Amts- kom.	Kom- nr.	Folke- tal	Areal i km ²	Folke- tal pr km ²
Byer med 3 000-4 999 indbyg.			<u>234 420</u>	<u>124,41</u>	<u>1884,3</u>	Byer med 2 000-2 999 indbyg.			<u>228 914</u>	<u>131,45</u>	<u>1741,5</u>
01 Kerteminde	FYN	439	4 984	1,85	2694,1	01 Hvalsø	ROS	257	2 997	1,47	2038,8
02 Hørning	ÅRH	715	4 850	2,17	2235,0	02 Hammerum	RIN	657	2 984	1,11	2688,3
03 Hammel	ÅRH	711	4 826	2,28	2116,7	03 Farsø	NDJ	809	2 954	1,77	1668,9
04 Jyllinge	ROS	255	4 769	2,70	1766,3	04 Skærbæk	SDJ	531	2 946	1,78	1655,1
05 Rudkøbing	FYN	475	4 667	2,39	1952,7	05 Viby	ROS	263	2 942	1,18	2493,2
06 Støvring	NDJ	845	4 615	2,25	2051,1	06 Beder	ÅRH	751	2 926	1,17	2500,9
07 Sakskøbing	SST	387	4 518	2,37	1906,3	07 Svejbæk	ÅRH	743	2 925	2,54	1151,6
08 Hinnerup	ÅRH	713	4 517	1,85	2441,6	08 Brødstrup	VEJ	601	2 912	2,00	1456,0
09 Bramdrupdam	VEJ	621	4 453	2,29	1944,5	09 Broager	SDJ	507	2 890	1,34	2156,7
10 Ringe	FYN	473	4 440	3,02	1470,2	10 Hornbæk	FRB	217	2 888	1,94	1488,7
11 Padborg	SDJ	503	4 332	4,37	991,3	11 Thurø	FYN	479	2 887	1,80	1603,9
12 Vodskov	NDJ	851	4 274	2,01	2126,4	12 Store Heddinge	SST	389	2 881	1,51	1907,9
13 Hadsund	NDJ	815	4 257	2,08	2046,6	13 Ganløse	FRB	235	2 865	1,24	2310,5
14 Åbybro	NDJ	849	4 229	2,01	2104,0	14 Vinderup	RIN	683	2 865	1,62	1768,5
15 Gammel Ølstykke ...	FRB	237	4 206	1,56	2696,2	15 Glamsbjerg	FYN	433	2 853	2,40	1188,8
16 Rødekro	SDJ	529	4 195	3,06	1370,9	16 Løgumkloster	SDJ	521	2 840	1,92	1479,2
17 Løgstør	NDJ	827	4 160	2,19	1899,5	17 Frederiksberg	V SJ	335	2 791	1,52	1836,2
18 Hellebæk	FRB	217	4 123	2,17	1900,0	18 Fjerritslev	NDJ	811	2 780	1,34	2074,6
19 Billund	RIB	551	4 056	2,27	1786,8	19 Hjallerup	NDJ	807	2 769	1,48	1870,9
20 Tarm	RIN	655	4 008	2,48	1616,1	20 Thyborøn	RIN	673	2 766	1,02	2711,8
21 Gilleleje	FRB	213	3 976	2,35	1691,9	21 Bullerup	FYN	461	2 748	1,18	2328,8
22 Otterup	FYN	471	3 976	1,94	2049,5	22 Hurup	VIB	785	2 747	1,45	1894,5
23 Vamdrup	VEJ	629	3 960	2,46	1609,8	23 Græsted	FRB	213	2 735	1,56	1753,2
24 Stege	SST	365	3 906	1,71	2284,2	24 Avlum	RIN	651	2 719	1,24	2192,7
25 Kjellerup	VIB	771	3 848	1,99	1933,7	25 Dronninglund	NDJ	807	2 715	1,19	2281,5
26 Svenstrup	NDJ	851	3 848	2,17	1773,3	26 Vildbjerg	RIN	677	2 703	1,56	1732,7
27 Brørup	RIB	559	3 846	2,19	1756,2	27 Marstal	FYN	443	2 702	1,15	2349,6
28 Løgten	ÅRH	751	3 818	2,06	1853,4	28 Skt. Klemens	FYN	461	2 686	1,00	2686,0
29 Neksø	BOR	405	3 783	1,66	2278,9	29 Sønderlø	FYN	483	2 667	1,24	2150,8
30 Klarup	NDJ	851	3 772	1,91	1974,9	30 Sindal	NDJ	839	2 665	1,46	1825,3
31 Ebeltoft	ÅRH	701	3 763	1,85	2034,1	31 Juelsminde	VEJ	619	2 609	1,86	1402,7
32 Svogerslev	ROS	265	3 737	1,55	2411,0	32 Rødby	SST	383	2 572	1,41	1824,1
33 Bellinge	FYN	461	3 663	1,84	1990,8	33 Årslev	FYN	497	2 569	1,62	1585,8
34 Ry	ÅRH	737	3 648	2,16	1688,9	34 Gistrup	NDJ	851	2 547	1,18	2158,5
35 Galten	ÅRH	703	3 553	1,74	2042,0	35 Nørre Åby	FYN	451	2 541	1,88	1351,6
36 Give	VEJ	611	3 522	2,00	1761,0	36 Rødbyhavn	SST	383	2 517	1,81	1390,6
37 Fensmark	SST	357	3 496	2,21	1581,9	37 Gjellerup Kirkeby .	RIN	657	2 512	2,03	1237,4
38 Ølgod	RIB	577	3 470	1,60	2168,8	38 Brovst	NDJ	803	2 511	1,28	1961,7
39 Jyderup	V SJ	341	3 441	2,41	1427,8	39 Tinglev	SDJ	539	2 508	1,80	1393,3
40 Gråsten	SDJ	513	3 441	2,69	1279,2	40 Langå	ÅRH	717	2 498	1,71	1460,8
41 Lind	RIN	657	3 441	1,07	3215,9	41 Hanstholm	VIB	765	2 490	2,87	867,6
42 Videbæk	RIN	681	3 440	1,27	2708,7	42 Harlev	ÅRH	751	2 486	1,19	2089,1
43 Høng	V SJ	319	3 430	1,85	1854,1	43 Gram	SDJ	511	2 462	1,62	1519,8
44 Hedensted	VEJ	613	3 397	2,08	1633,2	44 Malling	ÅRH	751	2 451	1,01	2426,7
45 Toftlund	SDJ	525	3 388	2,61	1298,1	45 Seden	FYN	461	2 435	0,82	2969,5
46 Strib	FYN	445	3 372	2,52	1338,1	46 Vadum	NDJ	851	2 434	1,02	2386,3
47 Dianalund	V SJ	303	3 361	1,96	1714,8	47 Strøby Egede	ROS	271	2 419	1,08	2239,8
48 Fakse	SST	351	3 350	1,99	1683,4	48 Nordby	RIB	563	2 419	1,20	2015,8
49 Højby	FYN	461	3 310	1,63	2030,7	49 Ullerslev	FYN	489	2 416	1,41	1713,5
50 Hornslet	ÅRH	733	3 296	1,63	2022,1	50 Taulov	VEJ	607	2 377	1,59	1495,0
51 Løsning	VEJ	613	3 234	1,58	2046,8	51 Jægerspris	FRB	225	2 372	1,35	1757,0
52 Stilling	ÅRH	745	3 224	1,56	2066,7	52 Skovby	ÅRH	703	2 365	0,99	2388,9
53 Herfølge	ROS	259	3 220	1,95	1651,3	53 Virklund	ÅRH	743	2 363	1,80	1312,8
54 Langeskov	FYN	441	3 211	1,43	2245,5	54 Asnæs	V SJ	305	2 361	1,52	1553,3
55 Sunds	RIN	657	3 141	1,31	2397,7	55 Christiansfeldt	SDJ	509	2 355	1,32	1784,1
56 Nibe	NDJ	831	3 139	1,65	1902,4	56 Børkop	VEJ	603	2 334	1,55	1505,8
57 Augustenborg	SDJ	501	3 114	1,56	1996,2	57 Vestbjerg	NDJ	851	2 320	1,09	2128,4
58 Præstø	SST	377	3 110	1,90	1636,8	58 Vrå	NDJ	829	2 312	1,01	2289,1
59 Hvide Sande	RIN	659	3 100	0,60	5166,7	59 Auning	ÅRH	747	2 293	1,26	1819,8
60 Snejbjerg	RIN	657	3 093	1,19	2599,2	60 Rødding	SDJ	527	2 291	1,56	1468,6
61 Bogense	FYN	423	3 057	1,21	2526,4	61 Ålestrup	VIB	793	2 288	1,55	1476,1
62 Vissenbjerg	FYN	491	3 046	2,00	1523,0	62 Svinninge	V SJ	339	2 281	1,21	1885,1

Bilag I. (fortsat) Byerne fordelt efter folketallets størrelse 1/1 1981

	Amts-	Kom-	Folke-	Areal	Folke-		Amts-	Kom-	Folke-	Areal	Folke-
	kom.	nr.	tal	i km ²	tal pr km ²		kom.	nr.	tal	i km ²	tal pr km ²
63 Tølløse	VSJ	345	2 279	1,47	1550,3	30 Løjt Kirkeby	SDJ	545	1 820	0,99	1838,4
64 Strandby	NOJ	813	2 264	0,86	2632,6	31 Gadstrup	ROS	263	1 812	0,91	1991,2
65 Skibby	FRB	229	2 259	1,24	1821,8	32 Bjæverskov	ROS	267	1 804	1,07	1686,0
66 Pandrup	NDJ	835	2 257	1,12	2015,2	33 Vipperød	VSJ	315	1 804	0,87	2073,6
67 Spentrup	ARH	729	2 256	0,77	2929,9	34 Ryslinge	FYN	477	1 798	1,27	1415,7
68 Stubbekøbing	SST	391	2 255	1,15	1960,9	35 Hasle	BOR	403	1 793	0,72	2490,3
69 Hårby	FYN	437	2 240	1,57	1426,8	36 Nørre Snede	VEJ	625	1 783	1,02	1748,0
70 Osted	ROS	261	2 233	1,36	1641,9	37 Ulfborg	RIN	679	1 781	0,91	1957,1
71 Borup	ROS	267	2 227	1,42	1568,3	38 Tårs	NDJ	821	1 766	1,05	1681,9
72 Årup	FYN	499	2 221	1,30	1708,5	39 Egtved	VEJ	605	1 765	1,38	1279,0
73 Oksbøl	RIB	555	2 212	1,53	1445,8	40 Nyråd	SST	397	1 757	1,00	1757,0
74 Brejning	VEJ	603	2 187	1,08	2025,0	41 Vonsild	VEJ	621	1 754	0,75	2338,7
75 Assentoft	ARH	747	2 185	0,93	2349,5	42 Sønder Omme	RIB	565	1 751	1,25	1400,8
76 Stige	FYN	461	2 173	1,07	2030,8	43 Rønne	ARH	739	1 745	1,02	1710,8
77 Solbjerg	ARH	751	2 168	1,22	1770,0	44 Allingåbro	ARH	735	1 737	1,41	1231,9
78 Høruphav	SDJ	535	2 140	1,23	1739,8	45 Fuglebjerg	VSJ	307	1 717	0,85	2020,0
79 Karup	VIB	769	2 133	1,45	1471,0	46 Trige	ARH	751	1 706	0,90	1895,6
80 Tjæreborg	RIB	561	2 117	1,36	1556,6	47 Sønder Bjert	VEJ	621	1 701	1,28	1328,9
81 Gørlev	VSJ	309	2 113	1,36	1553,7	48 Mørkøv	VSJ	341	1 691	1,00	1691,0
82 Fakse Ladeplads	SST	351	2 111	1,39	1518,7	49 Neder Holluf	FYN	461	1 668	1,11	1502,7
83 Liseleje	FRB	211	2 092	2,88	726,4	50 Nørre Lyndelse	FYN	497	1 667	0,77	2164,9
84 Lunderskov	VEJ	623	2 083	1,56	1335,3	51 Fårevjle st.by	VSJ	305	1 666	1,07	1557,0
85 Guderup	SDJ	523	2 065	1,37	1507,3	52 Annisse Nord	FRB	215	1 647	0,98	1680,6
86 Hørve	VSJ	305	2 055	1,27	1618,1	53 Ejby	ROS	251	1 643	1,16	1416,4
87 Akirkeby	BOR	409	2 043	0,95	2150,5	54 Ejby	FYN	429	1 639	0,82	1998,8
88 Nørre Alslev	SST	375	2 024	1,31	1545,0	55 Assens	ARH	719	1 637	0,89	1839,3
89 Mårslet	ARH	751	2 018	0,97	2080,4	56 Kolt	ARH	751	1 611	0,66	2440,9
90 Storvorde	NDJ	837	2 017	1,07	1885,0	57 Vindinge	ROS	265	1 610	0,84	1916,7
91 Skørping	NDJ	843	2 016	1,12	1800,0	58 Holsted	RIB	569	1 607	1,37	1173,0
92 Bording	RIN	663	2 015	1,06	1900,9	59 Gørding	RIB	557	1 605	1,06	1514,2
93 Allinge-Sandvig	BOR	401	2 000	1,23	1626,0	60 Ulstrup	VIB	767	1 601	0,81	1976,5
						61 Egersund	SDJ	507	1 599	0,85	1881,2
<u>Byer med 1 500-1 999 indbyg.</u>			<u>130 113</u>	<u>74,99</u>	<u>1735,1</u>	62 Hovedgård	VEJ	609	1 584	0,81	1955,6
01 Mariager	ARH	719	1 990	1,06	1877,4	63 Terndrup	NDJ	843	1 583	0,74	2139,2
02 Hals	NDJ	817	1 987	0,98	2027,6	64 Ryongård	ARH	721	1 578	0,77	2049,4
03 Vindeby	FYN	479	1 986	1,04	1909,6	65 Svebølle	VSJ	301	1 574	0,85	1851,8
04 Neder Vindinge	SST	397	1 983	0,89	2228,1	66 Bredebro	SDJ	505	1 573	1,20	1310,8
05 Gundsømagle	ROS	255	1 968	1,03	1910,7	67 Karise	SST	351	1 550	0,96	1614,6
06 Arden	NDJ	801	1 967	1,21	1625,6	68 Gelsted	FYN	429	1 547	1,00	1547,0
07 Holeby	SST	355	1 958	1,09	1796,3	69 Hjordkær	SDJ	529	1 545	0,97	1592,8
08 Frejlev	NDJ	851	1 958	0,85	2303,5	70 Rødkærstbro	VIB	761	1 541	0,83	1856,6
09 Kruså	SDJ	503	1 944	1,33	1461,7	71 Frederiks	VIB	769	1 533	0,87	1762,1
10 Tørring	VEJ	627	1 922	1,20	1601,7	72 Gislev	FYN	477	1 519	0,92	1651,1
11 Ørslev	SST	397	1 921	1,00	1921,0	73 Albæk	NDJ	841	1 515	1,06	1429,2
12 Kås	NDJ	835	1 918	1,00	1918,0	74 Stenstrup	FYN	427	1 501	0,96	1563,5
13 Harboør	RIN	673	1 915	0,91	2104,4						
14 Venmedrup	ROS	267	1 904	0,72	2644,4	<u>Byer med 1 200-1 499 indbyg.</u>	<u>100 539</u>	<u>66,44</u>	<u>1513,2</u>		
15 Biersted	NDJ	849	1 900	0,87	2183,9	01 Hatting	VEJ	615	1 498	0,73	2052,1
16 Tommerup st.by.....	FYN	485	1 890	1,26	1500,0	02 Glyngøre	VIB	777	1 498	1,07	1400,0
17 Højslev st.by	VIB	779	1 890	1,45	1303,4	03 Ejstrupholm	VEJ	625	1 496	0,93	1608,6
18 Vester Hassing	NOJ	817	1 883	0,80	2353,8	04 Engesvang	RIN	663	1 473	1,23	1197,6
19 Ejby	ROS	267	1 882	1,28	1470,3	05 Lejre	ROS	261	1 468	0,78	1882,1
20 Jelling	VEJ	617	1 882	1,29	1458,9	06 Aså	NOJ	807	1 458	0,68	2144,1
21 Stavtrup	ARH	751	1 877	0,92	2040,2	07 Skævinge	FRB	231	1 457	0,83	1755,4
22 Kongsted	SST	385	1 872	1,38	1356,5	08 Ranum	NOJ	827	1 453	0,70	2075,7
23 Starup	SDJ	515	1 863	1,29	1444,2	09 Ramløse	FRB	215	1 451	1,01	1436,6
24 Forlev	VSJ	325	1 862	0,91	2046,2	10 Jels	SOJ	527	1 449	1,20	1207,5
25 Hårlev	ROS	271	1 838	1,26	1458,7	11 Resenbro	ARH	743	1 441	0,85	1695,3
26 Svenstrup	VSJ	325	1 838	0,98	1875,5	12 Østbirk	VEJ	609	1 435	1,09	1316,5
27 Søften	ARH	713	1 831	0,67	2732,8	13 Gevinge	ROS	261	1 433	0,70	2047,1
28 Stoholm	VIB	763	1 830	1,20	1525,0	14 Glumsø	SST	393	1 433	0,80	1791,3
29 Kibæk	RIN	685	1 826	1,14	1601,8	15 Søllested	SST	359	1 431	0,79	1811,4

Bilag I. (fortsat) Byerne fordelt efter folketallets størrelse 1/1 1981

	Amts- kom.	Kom- nr.	Folke- tal	Areal i km ²	Folke- tal pr km ²		Amts- kom- nr.	Folke- tal	Areal i km ²	Folke- tal pr km ²
16 Højer	SDJ	517	1 425	0,83	1716,9	<u>Byer med 1 000-1 199 indbyg.</u>		<u>71 233</u>	<u>46,76</u>	<u>1523,4</u>
17 Sønder Felding	RIN	685	1 425	0,82	1737,8	01 Tistrup	RIB	577	1 195	0,69
18 Kirke Såby	ROS	257	1 417	0,99	1431,3	02 Gedved	VEJ	609	1 192	0,80
19 Regstrup	VSJ	321	1 416	0,78	1815,4	03 Ubby	VSJ	317	1 191	0,62
20 Nødebo	FRB	219	1 410	1,05	1342,9	04 Lille Skensved	ROS	259	1 188	0,58
21 Skals	VIB	775	1 410	0,93	1516,1	05 Vig	VSJ	343	1 187	0,77
22 Kværndrup	FYN	477	1 408	1,21	1163,6	06 Bolderslev	SDJ	539	1 184	0,91
23 Låsby	ÅRH	737	1 402	0,75	1869,3	07 Rødvig	SST	389	1 177	0,91
24 Kolind	ÅRH	721	1 393	0,57	2443,9	08 Tejn	BOR	401	1 177	1,07
25 Them	ÅRH	749	1 382	0,78	1771,8	09 Mogenstrup	SST	353	1 164	0,90
26 Skærbæk	VEJ	607	1 380	0,85	1623,5	10 Durup	VIB	777	1 163	0,80
27 Thorsø	VIB	767	1 378	0,96	1435,4	11 Askov	RIB	575	1 160	0,80
28 Lem	RIN	667	1 372	0,68	2017,6	12 Højby	VSJ	343	1 159	0,65
29 Stenlille	VSJ	337	1 370	0,75	1826,7	13 Frøskøbing	FYN	493	1 158	0,55
30 Stensved	SST	361	1 369	0,73	1875,3	14 Nørre Bindslev	NDJ	819	1 157	0,51
31 Nysted	SST	371	1 369	0,76	1801,3	15 Brylle	FYN	485	1 153	0,62
32 Ruds Vedby	VSJ	303	1 368	0,80	1710,0	16 Snedsted	VIB	787	1 153	0,46
33 Holsted st.by	RIB	569	1 363	1,00	1363,0	17 Bredsten	VEJ	605	1 149	0,56
34 Ans	VIB	771	1 361	0,74	1839,2	18 Sommersted	SDJ	543	1 147	1,04
35 Løkken	NDJ	829	1 361	1,00	1361,0	19 Ørbæk	FYN	495	1 146	0,76
36 Tisvilde	FRB	215	1 360	4,37	311,2	20 Hornsyld	VEJ	619	1 139	0,79
37 Ny Hammersholt	FRB	219	1 358	0,59	2301,7	21 Brenderup	FYN	429	1 131	1,48
38 Ansager	RIB	577	1 358	0,85	1597,6	22 Hasselager	ÅRH	751	1 126	0,97
39 Elling	NDJ	813	1 357	0,53	2560,4	23 Uldum	VEJ	627	1 124	0,80
40 Tulstrup	FRB	219	1 347	0,54	2494,4	24 Ølsted	FRB	211	1 123	0,58
41 Væggerløse	SST	395	1 330	0,64	2078,1	25 Vejle	FYN	425	1 122	0,64
42 Roslev	VIB	777	1 330	0,86	1546,5	26 Svaneke	BOR	405	1 116	0,61
43 Bylderup-Bov	SDJ	539	1 329	1,54	863,0	27 Bremdal	RIN	671	1 104	0,64
44 Egebjerg	VEJ	615	1 328	1,15	1154,8	28 Gravens	VEJ	605	1 103	0,65
45 Dalby	NDJ	851	1 325	0,49	2704,1	29 Karrebæksminde	SST	373	1 102	1,11
46 Hvidbjerg	RIN	675	1 313	0,75	1750,7	30 Dalby	SST	385	1 102	0,74
47 Egebæk	RIB	571	1 307	1,06	1233,0	31 Eskilstrup	SST	375	1 101	0,69
48 Kongerslev	NDJ	837	1 305	0,77	1694,8	32 Gelsted	SST	393	1 096	0,60
49 Nørre Broby	FYN	425	1 302	1,15	1132,2	33 Mørke	ÅRH	733	1 093	0,76
50 Løgstrup	VIB	791	1 296	0,66	1963,6	34 Skrydstrup	SDJ	543	1 091	1,16
51 Hjortshøj	ÅRH	751	1 288	0,67	1922,4	35 Gedser	SST	395	1 087	0,65
52 Gandrup	NDJ	817	1 286	0,80	1607,5	36 Klipleve	SDJ	519	1 084	0,97
53 Ebberup	FYN	421	1 262	1,13	1116,8	37 Rinkenæs	SDJ	513	1 075	1,00
54 Ørsted	ÅRH	735	1 262	0,85	1484,7	38 Ødsted	VEJ	605	1 075	0,73
55 Vester Sottrup	SDJ	533	1 261	0,79	1596,2	39 Thorsager	ÅRH	739	1 072	0,71
56 Vemb	RIN	679	1 261	0,80	1576,3	40 Bedsted	VIB	785	1 069	0,58
57 Møldrup	VIB	775	1 257	0,60	2095,0	41 Sønder Broby	FYN	425	1 067	0,85
58 Skodborg	SDJ	527	1 255	0,94	1335,1	42 Kirke Hyllinge	ROS	251	1 062	0,52
59 Spjald	RIN	681	1 253	0,53	2364,2	43 Fiskophuse	FYN	479	1 062	0,63
60 Agerbæk	RIB	567	1 250	0,82	1524,4	44 Tylstrup	NDJ	851	1 062	0,67
61 Jebjerg	VIB	783	1 250	0,78	1602,6	45 Gammel Tommerup	FYN	485	1 059	0,89
62 Veddelev	ROS	265	1 245	0,60	2075,0	46 Nors	VIB	787	1 057	0,51
63 Øster Vrå	NDJ	847	1 234	0,71	1738,0	47 Nybøl	SDJ	533	1 056	0,63
64 Agerskov	SDJ	525	1 231	1,07	1150,5	48 Korinth	FYN	431	1 054	1,02
65 Over Jerstal	SDJ	543	1 230	0,92	1337,0	49 Gullestrup	RIN	657	1 054	0,20
66 Store Merløse	VSJ	345	1 228	1,01	1215,8	50 Hjerme	RIN	671	1 049	0,60
67 Nørre Nebel	RIB	553	1 226	0,71	1726,8	51 Gedsted	VIB	793	1 049	0,74
68 Stevnstrup	ÅRH	717	1 218	0,71	1715,5	52 Balling	VIB	781	1 042	0,73
69 Bryrup	ÅRH	749	1 213	0,90	1347,8	53 Herlufmagle	SST	393	1 041	0,68
70 Godthåb	NDJ	851	1 210	0,81	1493,8	54 Idestrup	SST	395	1 029	0,40
71 Sabro	ÅRH	751	1 209	0,90	1343,3	55 Gårslev	VEJ	603	1 025	0,60
72 Thyregod	VEJ	611	1 207	0,94	1284,0	56 Gjern	ÅRH	705	1 025	0,69
73 Skårup	FYN	479	1 204	0,84	1433,3	57 Tvis	RIN	661	1 024	0,51
74 Nørre Halne	NDJ	849	1 201	0,56	2144,6	58 Skovsgård	NDJ	803	1 024	0,65
75 Ollerup	FYN	427	1 200	0,73	1643,8	59 Fårup	ÅRH	729	1 021	0,72

Bilag I. (fortsat) Byerne fordelt efter folketallets størrelse 1/1 1981

	Amts-	Kom-	Fol-	Areal	Folke-		Amts-	Kom-	Fol-	Areal	Folke-
	kom.	nr.	ketal	i km ²	tal pr km ²		kom.	nr.	ketal	i km ²	tal pr km ²
60 Ørum	VIB	789	1015	0,67	1514,9	55 Gudhjem	BOR	401	863	0,64	1348,4
61 Kølvrå	VIB	769	1013	0,68	1489,7	56 Dalmoose	VSJ	311	860	0,57	1508,8
62 Stubbæk	SDJ	545	1005	0,61	1647,5	57 Tullebølle	FYN	487	859	0,55	1561,8
63 Næsbyhoved Broby	FYN	461	1002	0,66	1518,2	58 Jerslev	NDJ	805	854	0,42	2033,3
64 Over Hornbæk	ARH	731	1001	0,50	2002,0	59 Mern	SST	361	850	0,56	1517,9
65 Mou	NDJ	837	1000	0,54	1851,9	60 Fraugde	FYN	461	843	0,41	2056,1
61 Sørbymagle	VSJ	311	840	0,45	1866,7	62 Øster Hornum	NDJ	845	840	0,45	1866,7
Byer med 800-999 indbyggere		76363	48,66	1569,3		63 Tranbjerg	ARH	741	830	0,55	1509,1
01 Alslev	RIB	573	994	0,59	1684,7	64 Gesten	RIB	575	828	0,69	1200,0
02 Vorbasse	RIB	551	992	0,64	1550,0	65 Als	NDJ	815	828	0,51	1623,5
03 Fårvang	ARH	705	990	0,56	1767,9	66 Dybvad	NDJ	847	828	0,50	1656,0
04 Gislinge	VSJ	339	987	0,60	1645,0	67 Gørløse	FRB	231	827	0,41	2017,1
05 Morud	FYN	483	981	0,72	1362,5	68 Vestervig	VIB	785	826	0,49	1685,7
06 Knabstrup	VSJ	341	979	0,55	1780,0	69 Kollund	SDJ	503	822	0,69	1191,3
07 Ulsted	NDJ	817	977	0,49	1993,9	70 Havndal	ARH	719	822	0,60	1370,0
08 Kirke Sonnerup	ROS	251	974	0,55	1770,9	71 Hov	ARH	727	822	0,61	1347,5
09 Lund	VEJ	615	973	0,95	1024,2	72 Hald Ege	VIB	791	822	0,61	1347,5
10 Almind	VEJ	621	972	0,55	1767,3	73 Halvrømmen	NDJ	803	817	0,44	1856,8
11 Sulsted st.by	NDJ	851	971	0,41	2368,3	74 Store Darum	RIB	557	815	1,09	747,7
12 Undløse	SDJ	321	970	0,61	1590,2	75 Vandel	VEJ	605	813	0,40	2032,5
13 Felsted	SDJ	519	964	0,76	1268,4	76 Øster Brønderslev ...	NDJ	805	812	0,39	2082,1
14 Gredstedbro	RIB	571	964	0,70	1377,1	77 Breum	VIB	783	810	0,66	1227,3
15 Tarp	RIB	561	955	0,50	1910,0	78 Nederby	VIB	783	810	0,87	931,0
16 Hejnsvig	RIB	565	955	0,65	1469,2	79 Horne	NDJ	819	808	0,36	2244,4
17 Lindved	VEJ	627	951	0,55	1729,1	80 Voldum	ARH	709	807	0,51	1582,4
18 Rødding	VIB	781	949	0,52	1825,0	81 Pindstrup	ARH	721	806	0,43	1874,4
19 Troense	FYN	479	943	0,77	1224,7	82 Møgelgårde	SDJ	541	805	0,77	1045,5
20 Slagslunde	FRB	235	940	0,43	2186,0	83 Ølsted	VEJ	613	805	0,31	2596,8
21 Gadevang	FRB	219	937	0,85	1102,4	84 Vor Frue	ROS	265	804	0,38	2115,8
22 Blistrup	FRB	213	935	0,69	1355,1	85 Tornby	NDJ	819	801	0,40	2002,5
23 Suldrup	NDJ	845	935	0,55	1700,0	86 Hornum	NDJ	861	801	0,50	1602,0
24 Vejby	FRB	215	932	0,60	1553,3						
25 Dybbøl	SDJ	537	930	1,64	567,1	Byer med 600-799 indbyggere		96276	66,12	1456,1	
26 Bække	RIB	575	930	0,60	1550,0	01 Nyker	BOR	403	799	0,40	1997,5
27 Kellerske Institution .	VEJ	603	926	02 Hammelev	SDJ	543	794	0,45	1764,4
28 Nørager	NDJ	833	919	0,43	2137,2	03 Snertinge	VSJ	301	793	0,44	1802,3
29 Barrit	VEJ	619	914	0,85	1075,3	04 Algestrup	ROS	259	791	0,47	1683,0
30 Laurbjerg	ARH	717	914	0,53	1724,5	05 Veflinge	FYN	483	790	0,52	1519,2
31 Østergård	VEJ	631	913	0,39	2341,0	06 Skuldelev	FRB	229	788	0,36	2188,9
32 Sønderholm	NDJ	851	906	0,48	1887,5	07 Søby	FYN	493	788	0,52	1515,4
33 Vester Nebel	VEJ	605	903	0,46	1963,0	08 Hesselager	FYN	435	787	0,55	1430,9
34 Horsens	NDJ	851	903	0,47	1921,3	09 Ugerløse	VSJ	345	786	0,46	1708,7
35 Gjøl	NDJ	849	902	0,64	1409,4	10 Tuse	VSJ	315	783	0,31	2525,8
36 Vester Skerninge	FYN	427	901	0,46	1958,7	11 Agerup	ROS	255	781	0,36	2169,4
37 Studstrup	ARH	751	899	0,35	2568,6	12 Genner	SDJ	529	781	0,55	1420,0
38 Ferritslev	FYN	497	896	0,71	1262,0	13 Tim	RIN	667	778	0,56	1389,3
39 Torning	VIB	771	896	0,43	2083,7	14 Trolldede	RIN	681	778	0,58	1341,4
40 Horne	FYN	431	895	0,53	1688,7	15 Kilden	NDJ	813	778	0,49	1587,8
41 Klokkerholm	NDJ	807	891	0,48	1856,3	16 Øster Tørslev	ARH	723	776	0,64	1212,5
42 Gammel Snoghøj	VEJ	607	890	0,64	1390,6	17 Grindsted	NDJ	851	774	0,31	2496,8
43 Trustrup	ARH	707	888	0,57	1557,9	18 Bandholm	SST	363	772	0,52	1484,6
44 Sørvad	RIN	677	886	0,69	1284,1	19 Rørvig	VSJ	327	769	1,02	753,9
45 Humlum	RIN	671	885	0,40	2212,5	20 Bevtoft	SDJ	525	769	0,55	1398,2
46 Vester Aby	FYN	431	884	0,49	1804,1	21 Harridslev	ARH	723	765	0,37	2067,6
47 Søvind	VEJ	609	884	0,70	1262,9	22 Jerup	NDJ	813	765	0,68	1125,0
48 Holme Ølstrup	SST	357	877	0,50	1754,0	23 Nørre Søby	FYN	497	763	0,42	1816,7
49 Andrup	RIB	561	877	0,43	2039,5	24 Gammel Rye	ARH	737	763	0,54	1413,0
50 Nissum Seminarieby	RIN	665	877	0,39	2248,7	25 Bjergby Vestermark ..	NDJ	821	763	0,55	1387,3
51 Dåstrup	ROS	263	873	0,38	2297,4	26 Ølholm	VEJ	627	761	0,61	1247,5
52 Øster Vedsted	RIB	571	872	0,63	1384,1	27 Rask Mølle	VEJ	627	760	0,55	1381,8
53 Køng	SST	397	868	0,92	943,5	28 Ugelbølle	ARH	739	760	0,45	1688,9
54 Øster Bjerregrav	ARH	729	866	0,46	1882,6						

Bilag I. (fortsat) Byerne fordelt efter folketallets størrelse 1/1 1981

	Amts-	Kom-	Fol-	Areal	Folke-	Amts-	Kom-	Fol-	Areal	Folke-	
	kom.	nr.	ketal	i km ²	tal pr km ²	kom.	nr.	ketal	i km ²	tal pr km ²	
29 Ovtrup	RIB	553	759	0,45	1686,7	092 Lysabild	SDJ	535	668	0,64	1043,8
30 Borris	RIN	669	759	0,57	1331,6	093 Skalbjerger	FYN	491	664	0,56	1185,7
31 Flauenskjold	NDJ	807	758	0,50	1516,0	094 Virring	ARH	745	663	0,39	1700,0
32 Verninge	FYN	485	757	0,55	1376,4	095 Stjær	ARH	703	662	0,37	1789,2
33 Kettinge	SST	371	754	0,48	1570,8	096 Gjerlev	ARH	723	660	0,48	1375,0
34 Fjenneslev	Vsj	335	753	0,59	1276,3	097 Bøvlingbjerg	RIN	665	657	0,48	1368,8
35 Vivild	ARH	735	752	0,48	1566,7	098 Kværkeby	Vsj	329	655	0,40	1637,5
36 Klemensker	BOR	403	749	0,55	1361,8	099 Nordenskov	RIB	567	655	0,28	2339,3
37 Ørnholm	RIN	677	749	0,54	1387,0	100 Valløby	ROS	271	654	0,43	1520,9
38 Lundby	SST	397	747	0,55	1358,2	101 Vesterø Havn	NDJ	825	651	0,97	671,1
39 Hørslund	SST	379	742	0,52	1426,9	102 Lohals	FYN	487	649	0,60	1081,7
40 Nørre Saltum	NDJ	835	741	0,40	1852,5	103 Torsminde	RIN	679	647	0,37	1748,6
41 Hvalpsund	NDJ	809	734	0,62	1183,9	104 Sørslev	FYN	483	646	0,48	1345,8
42 Sjørring	VIB	787	733	0,45	1628,9	105 Muleby	BOR	403	645	0,27	2388,9
43 Tangbjerg	FRB	237	731	0,23	3178,3	106 Sparkær	VIB	763	645	0,40	1612,5
44 Odden Havneby	Vsj	343	728	0,54	1348,1	107 Mellerup	ARH	723	644	0,64	1006,3
45 Sennels	VIB	787	728	0,55	1323,6	108 Øster Jølby	VIB	773	643	0,44	1461,4
46 Snogebæk	BOR	405	726	0,55	1320,0	109 Nagelsti	SST	369	641	0,33	1942,4
47 Svenstrup	SDJ	523	724	0,55	1316,4	110 Gudme	FYN	435	641	0,50	1282,0
48 Tikøb	FRB	217	722	0,41	1761,0	111 Hoptrup	SDJ	515	641	0,64	1001,6
49 Mejrup	RIN	661	722	0,31	2329,0	112 Sorring	ARH	705	639	0,61	1047,5
50 Esbønderup	FRB	213	720	0,46	1565,2	113 Balle	ARH	701 ¹	637	0,38	1676,3
51 Uvelse	FRB	233	719	0,33	2178,8	114 Rørby	Vsj	317	636	0,34	1870,6
52 Gammel Kalvehave	SST	361	717	0,76	943,4	115 Store Andst	RIB	575	636	0,51	1247,1
53 Sig	RIB	573	716	0,56	1278,6	116 Stenstrup	FRB	217	633	0,45	1406,7
54 Nørre Vorupør	VIB	787	716	0,55	1301,8	117 Vetterstev	Vsj	329	633	0,28	2260,7
55 Bælum	NDJ	843	716	0,55	1301,8	118 Svinninge	Vsj	343	633	0,40	1582,5
56 Ny Snoghøj	VEJ	607	712	0,54	1318,5	119 Mejlbj	ARH	723	632	0,35	1805,7
57 Folby	ARH	713	712	0,46	1547,8	120 Ørum	ARH	725	628	0,60	1046,7
58 Birgittelyst	VIB	791	712	0,44	1618,2	121 Klitmøller	VIB	765	628	1,37	458,4
59 Hammershøj	VIB	789	709	0,61	1162,3	122 Røhr	VIB	765	625	0,38	1644,7
60 Selling	ARH	709	708	0,35	2022,9	123 Tofterup	RIB	567	620	0,39	1589,7
61 Ejlstrup	FYN	461	706	0,26	2715,4	124 Nustrup	SDJ	543	619	0,46	1345,7
62 Løngård	SDJ	521	703	0,34	2067,6	125 Spørring	ARH	751	617	0,35	1762,9
63 Janderup	RIB	573	703	0,47	1495,7	126 Årsdale	BOR	405	615	0,34	1808,8
64 Bagenkop	FYN	481	702	0,40	1755,0	127 Kølkær	RIN	657	615	0,35	1757,1
65 Tandstlet	SDJ	535	702	0,55	1276,4	128 Arnborg	RIN	657	614	0,42	1461,9
66 Haslund	ARH	731	700	0,43	1627,9	129 Glejbjerg	RIB	569	613	0,66	928,8
67 Bruunshåb	VIB	791	698	0,36	1938,9	130 Stenderup	RIB	565	612	0,38	1610,5
68 Saksild	ARH	727	697	0,36	1936,1	131 Faldsled	FYN	431	611	0,60	1018,3
69 Gærum	NDJ	813	697	0,31	2248,4	132 Store Lyngby	FRB	231	608	0,29	2096,6
70 Daugård	VEJ	613	695	0,41	1695,1	133 Asferg	ARH	729	608	0,41	1482,9
71 Ilskov	RIN	657	695	0,41	1695,1	134 Klovborg	VEJ	625	604	0,50	1208,0
72 Flemløse	FYN	433	694	0,62	1119,4	135 Åbyen	NDJ	819	604	0,22	2745,5
73 Tappernøje	SST	353	693	0,53	1307,5	136 Egå	ARH	751	603	0,40	1507,5
74 Humble	FYN	481	691	0,50	1382,0	137 Jerslev	Vsj	317	601	0,46	1306,5
75 Mønsted	VIB	763	691	0,46	1502,2	138 Agersted	NDJ	807	601	0,38	1581,6
76 Birkelse	NDJ	849	690	0,39	1769,2						
77 Bønnerup Strand	ARH	725	689	0,58	1187,9	<u>Byer med 500-599 indbyggere</u>			<u>65135</u>	<u>46,43</u>	<u>1402,9</u>
78 Kvistgård	FRB	217	687	0,54	1272,2	001 Grevinge	Vsj	305	599	0,36	1663,9
79 Kalvehave	SST	361	687	0,45	1526,7	002 Frøstrup	VIB	765	599	0,39	1535,9
80 Fårevejle	Vsj	305	686	0,53	1294,3	003 Grejs	VEJ	627	598	0,29	2062,1
81 Asperup	FYN	451	685	0,81	845,7	004 Ørting	ARH	727	598	0,38	1573,7
82 Marstrup	SDJ	515	682	0,42	1623,8	005 Øster Hurup	NDJ	815	598	0,56	1067,9
83 Nørre Vejrup	RIB	557	679	0,46	1476,1	006 Fjelstrup	SDJ	509	597	0,60	995,0
84 Store Rørbæk	FRB	209	677	0,30	2256,7	007 Bækmarksbro	RIN	665	597	0,61	978,7
85 Dommerby	VIB	779	676	0,45	1502,2	008 Harndrup	FYN	429	595	0,51	1166,7
86 Boeslunde	Vsj	331	674	0,49	1375,5	009 Næsbjerg	RIB	567	591	0,33	1790,9
87 Kirke Eskilstrup	Vsj	345	674	0,32	2106,3	010 Lendum	NDJ	839	591	0,32	1846,9
88 Voel	ARH	705	672	0,32	2100,0	011 Ørslev	Vsj	329	590	0,32	1843,8
89 Oddense	VIB	781	672	0,41	1639,0	012 Abild	SDJ	541	589	0,44	1338,6
90 Koldby	VIB	785	672	0,42	1600,0						
91 Arnum	SDJ	511	671	0,64	1048,4						

¹ Kom-nr. 707 har 59 af byens 637 indbyggere.

Bilag I. (fortsat) Byerne fordelt efter folketallets størrelse 1/1 1981

	Amts-	Kom-	Fol-	Areal	Folke-		Amts-	Kom-	Fol-	Areal	Folke-
	kom.	nr.	ketal	i km ²	tal pr km ²		kom.	nr.	ketal	i km ²	tal pr km ²
013 Pjedsted	VEJ	607	588	0,26	2261,5	076 Sevel	RIN	683	536	0,39	1374,4
014 Haverslev	NDJ	833	587	0,31	1893,5	077 Bedsted	SDJ	521	534	0,45	1186,7
015 Hundborg	VIB	787	585	0,32	1828,1	078 Ravnshøj	NDJ	813	533	0,23	2317,4
016 Nørreballe	SST	363	584	0,46	1269,6	079 Rebild	NDJ	843	533	0,36	1480,6
017 Fynshav	SDJ	501	584	0,48	1216,7	080 Slimminge	ROS	267	532	0,28	1900,0
018 Over Feldborg	RIN	651	584	0,50	1168,0	081 Hunseby	SST	363	531	0,44	1206,8
019 Nørre Dalby	ROS	267	583	0,30	1943,3	082 Byrum	NDJ	825	531	0,56	948,2
020 Glud	VEJ	619	582	0,48	1212,5	083 Stokkemarke	SST	363	529	0,53	998,1
021 Oksbøl	SDJ	523	581	0,59	984,7	084 Bårse	SST	377	528	0,40	1320,0
022 Nimtofte	ARH	721	581	0,39	1489,7	085 Vridsted	VIB	763	528	0,38	1389,5
023 Ulbølle	FYN	427	580	0,33	1757,6	086 Tersstrup	ARH	701	527	0,41	1285,4
024 Sønder Stenderup	VEJ	621	580	0,55	1054,5	087 Elev	ARH	751	525	0,24	2187,5
025 Meløse	FRB	231	578	0,26	2223,1	088 Vester Hornum	NDJ	809	524	0,36	1455,6
026 Store Damme	SST	365	578	0,54	1070,4	089 Hellevad	SDJ	529	523	0,47	1112,8
027 Østerild	VIB	787	578	0,37	1562,2	090 Hårup	ARH	751	522	0,30	1740,0
028 Millinge	FYN	431	577	0,55	1049,1	091 Rødding	VIB	789	519	0,35	1482,9
029 Ny Højen	VEJ	631	576	0,28	2057,1	092 Bogø	SST	365	518	0,60	863,3
030 Blenstrup	NDJ	843	576	0,37	1556,8	093 Øster Snede	VEJ	613	518	0,31	1671,0
031 Timring	RIN	677	574	0,32	1793,8	094 Øster Marie	BOR	401	517	0,43	1202,3
032 Klejtrup	VIB	775	574	0,29	1979,3	095 Toreby	SST	369	515	0,56	919,6
033 Ellidshøj	NDJ	851	574	0,37	1551,4	096 Gudumholm	NDJ	837	515	0,36	1430,6
034 Sandstrup	VEJ	603	568	0,44	1290,9	097 Tirslev	VSJ	313	514	0,26	1976,9
035 Sandved	VSJ	307	566	0,35	1617,1	098 Hune	NDJ	835	514	0,35	1468,6
036 Måre	FYN	495	566	0,30	1886,7	099 Gudbjerg	FYN	435	513	0,33	1554,5
037 Valsgård	NDJ	801	566	0,33	1715,2	100 Haderup	RIN	651	513	0,44	1165,9
038 Vorgod	RIN	681	565	0,26	2173,1	101 Løvel	VIB	789	513	0,34	1508,8
039 Stevning	SDJ	523	564	0,57	989,5	102 Gershøj	ROS	251	512	0,64	800,0
040 Ramme	RIN	665	562	0,41	1370,7	103 Vester Hjerimitslev ..	NDJ	835	512	0,30	1706,7
041 Vester Sæby	ROS	257	561	0,27	2077,8	104 Øster Lindet	SDJ	527	509	0,65	783,1
042 Givskud	VEJ	611	560	0,43	1302,3	105 Arentsminde	NDJ	803	509	0,31	1641,9
043 Skallebølle	FYN	491	557	0,36	1547,2	106 Hellested	SST	389	507	0,38	1334,2
044 Kloster	RIN	659	557	0,38	1465,8	107 Blans	SDJ	533	507	0,53	956,6
045 Gylling	ARH	727	557	0,39	1428,2	108 Lem	VIB	781	507	0,40	1267,5
046 Horbelev	SST	391	556	0,39	1425,6	109 Hundslev	SDJ	501	506	0,52	973,1
047 Klim	NDJ	811	556	0,38	1463,2	110 Jegerup	SDJ	543	506	0,35	1445,7
048 Hem	VIB	779	554	0,48	1154,2	111 Árre	RIB	567	504	0,36	1400,0
049 Voerså	NDJ	847	554	0,44	1259,1	112 Over Dråby	FRB	225	503	0,29	1734,5
050 Espe	FYN	473	553	0,32	1728,1	113 Guldberg	SST	387 ¹	503	0,45	1117,8
051 Skærup	VEJ	603	552	0,35	1577,1	114 Sønder Hygum	SDJ	527	503	0,42	1197,6
052 Hou	NDJ	817	552	0,41	1346,3	115 Sundby	VIB	773	502	0,35	1434,3
053 Strøby	ROS	271	550	0,33	1666,7	116 Jejsing	SDJ	541	501	0,42	1192,9
054 Hørby	NDJ	847	550	0,34	1617,6	117 Ønslev.....	SST	375	500	0,33	1515,2
055 Stouby	VEJ	619	549	0,45	1220,0	118 Vonge	VEJ	611	500	0,34	1470,6
056 Kirkeby	FYN	427	548	0,23	2382,6	119 Vammen	VIB	789	500	0,35	1428,6
057 Jerlev	VEJ	605	548	0,35	1565,7						
058 Rynkeby	FYN	439	545	0,35	1557,1	<u>Byer med 400-499 indbyggere</u>			<u>55553</u>	<u>42,96</u>	<u>1293,1</u>
059 Gadbjerg	VEJ	611	545	0,49	1112,2	001 Brøns	SDJ	531	499	0,53	941,5
060 Veksø	FRB	235	544	0,47	1157,4	002 Nørre Felding	RIN	661	497	0,19	2615,8
061 Filskov	RIB	565	543	0,51	1064,7	003 Skelund	NDJ	815	496	0,41	1209,8
062 Egeskov	VEJ	607	543	0,27	2011,1	004 Studsgård	RIN	657	491	0,24	2045,8
063 Tulstrup	RIN	663	543	0,21	2585,7	005 Vinderød	FRB	211	489	0,29	1686,2
064 Vilsund	VIB	787	543	0,35	1551,4	006 Gjerrild	ARH	725	489	0,47	1040,4
065 Moseby	NDJ	835	543	0,31	1751,6	007 Hyllinge	SST	373	487	0,33	1475,8
066 Smidstrup	FRB	213	542	0,39	1389,7	008 Guldager	RIB	561	487	0,32	1521,9
067 Øster Højst	SDJ	521	541	0,42	1288,1	009 Skelthøje	VIB	769	485	0,31	1564,5
068 Nørre Bjert	VEJ	621	541	0,31	1745,2	010 Serritslev	NDJ	805	484	0,22	2200,0
069 Overlade	NDJ	827	541	0,40	1352,5	011 Grønnemose	FYN	499	482	0,28	1721,4
070 Isenvad	RIN	663	540	0,32	1687,5	012 Gerlev	FRB	225	481	0,30	1603,3
071 Kundby	VSJ	339	538	0,32	1681,3	013 Lunde	FYN	471	481	0,46	1045,7
072 Birkende	FYN	441	538	0,35	1537,1	014 Kragelund	ARH	743	481	0,46	1045,7
073 Lumby	FYN	461	538	0,43	1251,2	015 Astrup	NDJ	801	481	0,32	1503,1
074 Kvissel	NDJ	813	538	0,38	1415,8						
075 Skibbild	RIN	677	536	0,24	2233,3						

¹ Kom-nr. 375 har 110 af byens 503 indbyggere

Bilag I. (fortsat) Byerne fordelt efter folketallets størrelse 1/1 1981

	Amts- kom.	Kom- nr.	Fol- ketal	Areal i km ²	Folke- tal pr km ²		Amts- kom.	Kom- nr.	Fol- ketal	Areal i km ²	Folke- tal pr km ²
016 Rønnebak	SST	373	478	0,23	2078,3	078 Ødis	VEJ	629	434	0,32	1356,3
017 Anderstrup	SST	363	474	0,25	1896,0	079 Erslev	VIB	773	434	0,28	1550,0
018 Spangbro	VSJ	323	472	0,41	1151,2	080 Kirke Helsinge	VSJ	309	432	0,28	1542,9
019 Dannemare	SST	381	472	0,45	1048,9	081 Fasterholt	RIN	657	432	0,40	1080,0
020 Sejerslev	VIB	773	472	0,30	1573,3	082 Aggersund	NDJ	827	432	0,27	1600,0
021 Esrum	FRB	213	471	0,27	1744,4	083 Ommel	FYN	443	428	0,21	2038,1
022 Toksværd	SST	357	471	0,35	1345,7	084 Åle	VEJ	627	428	0,37	1156,8
023 Varnæs	SDJ	519	471	0,41	1148,8	085 Føllenslev	VSJ	301	427	0,27	1581,5
024 Grænge	SST	369	469	0,50	938,0	086 Ravnshøj	RIB	561	427	0,15	2846,7
025 Fjellerup	ARH	725	469	0,43	1090,7	087 Visborg	NDJ	815	427	0,33	1293,9
026 Vils	VIB	773	469	0,41	1143,9	088 Hillerslev	VIB	787	426	0,32	1331,3
027 Snoldelev	ROS	263	468	0,40	1170,0	089 Lov	SST	353	425	0,38	1118,4
028 Holm	SDJ	523	468	0,49	955,1	090 Blommenslyst	FYN	461	425	0,35	1214,3
029 Ravsted	SDJ	539	468	0,44	1063,6	091 Fjelstervang	RIN	681	425	0,29	1465,5
030 Hald	VIB	779	468	0,40	1170,0	092 Hadbjerg	ARH	709	425	0,55	772,7
031 Sandby	SST	379	466	0,32	1456,3	093 Døstrup	SDJ	531	424	0,40	1060,0
032 Tvingstrup	VEJ	609	466	0,37	1259,5	094 Haldbjerg	NDJ	813	424	0,21	2019,0
033 Bovrup	SDJ	519	463	0,47	985,1	095 Skibet	VEJ	631	422	0,44	959,1
034 Hee	RIN	667	462	0,30	1540,0	096 Lønstrup	NDJ	821	422	0,42	1004,8
035 Skave	RIN	661	461	0,30	1536,7	097 Jystrup	VSJ	329	420	0,28	1500,0
036 Tversted	NDJ	819	461	0,32	1440,6	098 Ullerup	SDJ	533	420	0,43	976,7
037 Skamby	FYN	483	460	0,35	1314,3	099 Bredstrup	VEJ	607	419	0,26	1611,5
038 Skærød	FRB	215	459	0,24	1912,5	100 Bryndum	RIB	561	418	0,24	1741,7
039 Systofte Skovby	SST	369	459	0,20	2295,0	101 Barde	RIN	681	418	0,14	2985,7
040 Uggehus	ARH	747	459	0,43	1067,4	102 Sulsted	NDJ	851	418	0,34	1229,4
041 Skovlund	RIB	577	458	0,29	1579,3	103 Kirke Stillinge	VSJ	333	416	0,43	967,4
042 Glesborg	ARH	725	458	0,34	1347,1	104 Hjulby	FYN	449	415	0,33	1257,6
043 Ferslev	NDJ	851	458	0,24	1908,3	105 Havnsø	VSJ	301	414	0,74	559,5
044 Visby	SDJ	505	456	0,46	991,3	106 Klakring	VEJ	619	414	0,39	1061,5
045 Gjesing	ARH	735	456	0,33	1381,8	107 Linå	ARH	743	412	0,38	1084,2
046 Vrensted	NDJ	829	455	0,32	1421,9	108 Ingstrup	NDJ	835	411	0,21	1957,1
047 Ulstrup	VSJ	323	454	0,32	1418,8	109 Lellinge	ROS	259	410	0,30	1366,7
048 Refs Vindinge	FYN	495	453	0,31	1461,3	110 Sønder Hadsund	NDJ	815	409	0,36	1136,1
049 Avnbøl	SDJ	533	453	0,43	1053,5	111 Hejls	SDJ	509	408	0,28	1457,1
050 Poulstrup	NDJ	821	453	0,22	2059,1	112 Husum	SDJ	505	407	0,56	726,8
051 Ove	NDJ	801	452	0,27	1674,1	113 Vilslev	RIB	571	407	0,56	726,8
052 Østerby	NDJ	803	452	0,41	1102,4	114 Jordrup	VEJ	623	407	0,21	1938,1
053 Stae	NDJ	817	452	0,26	1738,5	115 Årby	VSJ	323	406	0,21	1933,3
054 Øster Agger	VIB	785	451	0,33	1366,7	116 Asserballe	SDJ	501	406	0,34	1194,1
055 Orehoved	SST	375	450	0,35	1285,7	117 Grundfør	ARH	713	406	0,31	1309,7
056 Nissumby	RIN	665	450	0,35	1285,7	118 Veddam	NDJ	815	405	0,31	1306,5
057 Herskind	ARH	703	450	0,23	1956,5	119 Farre	VEJ	611	404	0,31	1303,2
058 Salten	ARH	749	450	0,27	1666,7	120 Kværø	SDJ	513	403	0,41	982,9
059 Turup	FYN	421	449	0,32	1403,1	121 Brøderup	SST	353	402	0,25	1608,0
060 Astrup	NDJ	839	449	0,21	2138,1	122 Billum	RIB	573	402	0,24	1675,0
061 Lundeberg	FYN	435	448	0,26	1723,1	123 Voerladegård	VEJ	601	402	0,23	1747,8
062 Egsmark	ARH	701	448	1,23	364,2	124 Bjerreby	FYN	479	400	0,34	1176,5
063 Reersø	VSJ	309	447	0,60	745,0	125 Linde	RIN	671	400	0,32	1250,0
064 Lindknud	RIB	559	446	0,36	1238,9						
065 Horne	RIB	573	446	0,29	1537,9	<u>Byer med 300-399 indbyggere</u>			<u>64520</u>	<u>50,55</u>	<u>1276,4</u>
066 Ulbjerg	VIB	775	444	0,26	1707,7	001 Errindlev	SST	355	399	0,24	1662,5
067 Vigersted	VSJ	329	443	0,28	1582,1	002 Snøde	FYN	487	399	0,54	738,9
068 Holbøl	SDJ	503	443	0,35	1265,7	003 Rønbjerg	VIB	779	399	0,30	1330,0
069 Ramsing	VIB	781	443	0,45	984,4	004 Blåhøj	RIN	653	398	0,25	1592,0
070 Nørre Herlev	FRB	219	442	0,25	1768,0	005 Bangsebro	SST	369	397	0,19	2089,5
071 Frørup	FYN	495	440	0,36	1222,2	006 Viuf	VEJ	621	395	0,26	1519,2
072 Selde	VIB	783	439	0,28	1567,9	007 Tebstrup	ARH	745	395	0,26	1519,2
073 Langø	SST	381	437	0,33	1324,2	008 Østerby Havn	NDJ	825	395	0,32	1234,4
074 Nim	VEJ	601	437	0,37	1181,1	009 Onsild st.by	NDJ	823	394	0,30	1313,3
075 Gassum	ARH	729	437	0,27	1618,5	010 Lindelse	FYN	481	393	0,24	1637,5
076 Kyndby Huse	FRB	225	435	0,31	1403,2	011 Ydby	VIB	785	393	0,30	1310,0
077 Hundslund	ARH	727	435	0,33	1318,2	012 Havrebjerg	VSJ	333	391	0,32	1221,9

Bilag I. (fortsat) Byerne fordelt efter folketallets størrelse 1/1 1981

	Amts-	Kom-	Fol-	Areal	Folke-		Amts-	Kom-	Fol-	Areal	Folke-
	kom.	nr.	ketal	i km ²	tal pr		kom.	nr.	ketal	i km ²	tal pr
					km ²						km ²
013 Vindinge	FYN	449	391	0,23	1700,0	075 Karby	VIB	773	358	0,29	1234,5
014 Lyngby	ARH	707	391	0,28	1396,4	076 Oure	FYN	435	357	0,33	1081,8
015 Vester Hæsinge	FYN	425	390	0,36	1083,3	077 Strandby	NDJ	809	357	0,26	1373,1
016 Lunde	RIB	553	390	0,37	1054,1	078 Thorshøj	NDJ	847	357	0,21	1700,0
017 Fjellerad	NDJ	851	390	0,25	1560,0	079 Fjelsted	FYN	429	356	0,37	962,2
018 Vesløvs	VIB	787	389	0,29	1341,4	080 Hemmet	RIN	655	356	0,24	1483,3
019 Stigs Bjergby	VSJ	341	388	0,31	1251,6	081 Alum	ARH	729	356	0,31	1148,4
020 Skovby	SDJ	535	388	0,24	1616,7	082 Sørup	NDJ	845	356	0,29	1227,6
021 Vejstrup	FYN	435	387	0,29	1334,5	083 Nørre Kollemorten ...	VEJ	611	354	0,20	1770,0
022 Lomborg	RIN	665	387	0,40	967,5	084 Hampen	VEJ	625	354	0,27	1311,1
023 Uggerslev	FYN	471	385	0,27	1425,9	085 Høm	VSJ	329	353	0,20	1765,0
024 Funder Kirkeby	ARH	743	385	0,26	1480,8	086 Vejrum	VIB	789	353	0,32	1103,1
025 Øm	ROS	261	384	0,20	1920,0	087 Nystrup	VSJ	337	351	0,23	1526,1
026 Møllehave	SST	369	384	0,16	2400,0	088 Bøjden	FYN	431	351	0,32	1096,9
027 Hylke	ARH	745	384	0,24	1600,0	089 Sønder Vissing	VEJ	601	351	0,24	1462,5
028 Grønbjerg	RIN	681	382	0,26	1469,2	090 Annisse	FRB	215	350	0,24	1458,3
029 Hostrupskov	SDJ	545	381	0,37	1029,7	091 Vårst	NDJ	851	350	0,27	1296,3
030 Stubberup	SST	369	380	0,29	1310,3	092 Borre	SST	365	349	0,31	1125,8
031 Sønder Bjerre	VEJ	619	380	0,36	1055,6	093 Uglev	RIN	675	349	0,28	1246,4
032 Udby	VSJ	315	379	0,24	1579,2	094 Skibinge	SST	377	347	0,23	1508,7
033 Utterslev	SST	379	379	0,34	1114,7	095 Svindinge	FYN	495	347	0,28	1239,3
034 Skellerup	FYN	489	379	0,20	1895,0	096 Øsby	SDJ	515	346	0,30	1153,3
035 Voldby	ARH	725	379	0,32	1184,4	097 Knebel	ARH	701	346	0,28	1235,7
036 Hald	ARH	723	378	0,44	859,1	098 Rejsby	SDJ	531	345	0,61	565,6
037 Hallund	NDJ	805	378	0,22	1718,2	099 Vrøggum	RIB	555	345	0,31	1112,9
038 Kavslunde	FYN	445	377	0,32	1178,1	100 Flakkebjerg	VSJ	311	344	0,25	1376,0
039 Tårup	FYN	495	377	0,41	919,5	101 Vester Nebel	RIB	561	344	0,20	1720,0
040 Lobbæk	BOR	409	376	0,24	1566,7	102 Hovslund	SDJ	529	343	0,39	879,5
041 Hårslev	FYN	483	376	0,26	1446,2	103 Værum	ARH	717	343	0,43	797,7
042 Fangel	FYN	461	375	0,30	1250,0	104 Præstbro	NDJ	847	343	0,17	2017,6
043 Bøgeskov	VEJ	607	375	0,16	2343,8	105 Kappendrup	FYN	471	342	0,18	1900,0
044 Stakroge	RIN	685	375	0,35	1071,4	106 Sønder Vilstrup	SDJ	515	342	0,49	698,0
045 Syvsten	NDJ	847	375	0,19	1973,7	107 Østrup	NDJ	861	342	0,20	1710,0
046 Egebjerg	VSJ	343	374	0,37	1010,8	108 Snaptun	VEJ	619	341	0,30	1136,7
047 Lihme	VIB	781	374	0,22	1700,0	109 Horreby	SST	391	340	0,20	1700,0
048 Hvam	VIB	793	374	0,22	1700,0	110 Havbro	NDJ	861	340	0,25	1360,0
049 Hørødum	VIB	785	373	0,21	1776,2	111 Rindsholm	VIB	791	339	0,27	1255,6
050 Tjebberup	VSJ	315	372	0,18	2066,7	112 Mejlby	ARH	751	338	0,22	1536,4
051 Arnakke	VSJ	315	371	0,22	1686,4	113 Sjørup	VIB	763	338	0,18	1877,8
052 Stepping	SDJ	509	369	0,30	1230,0	114 Tranum	NDJ	803	338	0,31	1090,3
053 Ravnstrup	VIB	791	369	0,38	971,1	115 Rostrup	NDJ	801	337	0,20	1685,0
054 Rens	SDJ	539	368	0,46	800,0	116 Vegger	NDJ	861	337	0,20	1685,0
055 Grimstrup	RIB	567	368	0,30	1226,7	117 Kornig	VEJ	613	336	0,29	1158,6
056 Hørby	VSJ	315	367	0,24	1529,2	118 Vinderslev	VIB	771	336	0,18	1866,7
057 Hjarup	VEJ	629	367	0,38	965,8	119 Døstrup	NDJ	823	336	0,26	1292,3
058 Vrinner	ARH	701	367	0,37	991,9	120 Resenstad	RIN	671	335	0,26	1288,5
059 Ravnkilde	NDJ	833	367	0,26	1411,5	121 Vester Torup	NDJ	811	335	0,27	1240,7
060 Bisserup	VSJ	331	364	0,52	700,0	122 Nymindegab	RIB	553	334	0,22	1518,2
061 Lime	ARH	733	364	0,24	1516,7	123 Sebbersund	NDJ	831	334	0,19	1757,9
062 Viskinge	VSJ	301	362	0,26	1392,3	124 Sejjet	VEJ	615	332	0,23	1443,5
063 Klippinge	SST	389	362	0,25	1448,0	125 Rækker Mølle	RIN	669	332	0,24	1383,3
064 Avnslev	FYN	449	362	0,29	1248,3	126 Ullits	NDJ	809	332	0,24	1383,3
065 Sjølund.....	SDJ	509	362	0,29	1248,3	127 Villingeby	FRB	213	331	0,36	919,4
066 Hodsager	RIN	651	361	0,21	1719,0	128 Staving	RIN	669	331	0,24	1379,2
067 Høgild	RIN	657	361	0,20	1805,0	129 Øster Larsker	BOR	401	329	0,26	1265,4
068 Jordløse	FYN	437	360	0,35	1028,6	130 Klinkby	RIN	665	329	0,15	2193,3
069 Laven	ARH	743	359	0,43	834,9	131 Grauballe	ARH	705	329	0,24	1370,8
070 Store Valby	ROS	255	358	0,17	2105,9	132 Hald Tostrup	NDJ	823	329	0,24	1370,8
071 Håstrup	FYN	431	358	0,36	994,4	133 Søby	ROS	251	328	0,20	1640,0
072 Vedsted	SDJ	543	358	0,40	895,0	134 Birket	SST	379	328	0,37	886,5
073 Randbøldal	VEJ	605	358	0,23	1556,5	135 Bårdesø	FYN	471	327	0,35	934,3
074 Voldby	ARH	711	358	0,26	1376,9	136 Stenderup	VEJ	619	327	0,23	1421,7

Bilag I. (fortsat) Byerne fordelt efter folketallets størrelse 1/1 1981

	Amts- kom.	Kom- nr.	Fol- ketal	Areal i km ²	Folke- tal pr km ²		Amts- kom.	Kom- nr.	Fol- ketal	Areal i km ²	Folke- tal pr km ²
137 Sundby	VIB	787	327	0,16	2043,8	012 Asp	RIN	671	296	0,26	1138,5
138 Sønder Vedby Skovhuse	SST	369	324	0,18	1800,0	013 Ejsing	RIN	683	296	0,25	1184,0
139 Dalby	FYN	439	324	0,37	875,7	014 Tybjerglille Bakker	SST	393	295	0,21	1404,8
140 Arrild	SDJ	525	324	0,30	1080,0	015 Lisbjerg	ÅRH	751	295	0,17	1735,3
141 Dalby	FRB	225	323	0,16	2018,8	016 Rubjerg	NDJ	829	295	0,17	1735,3
142 Øster Alling	ÅRH	747	323	0,29	1113,8	017 Uggerhalne	NDJ	851	295	0,14	2107,1
143 Nørre Kongerslev	NDJ	837	323	0,21	1538,1	018 Lundby	FYN	479	294	0,28	1050,0
144 Munke Bjerghby	VSJ	337	321	0,28	1146,4	019 Nørre Vilstrup	VEJ	631	294	0,25	1176,0
145 Skejby	ÅRH	751	321	0,20	1605,0	020 Tiset	SDJ	511	293	0,21	1395,2
146 Sjørslev	VIB	771	321	0,27	1188,9	021 Farstrup	NDJ	831	293	0,25	1172,0
147 Adsbøl	SDJ	513	320	0,17	1882,4	022 Langebæk	SST	361	292	0,28	1042,9
148 Jørlunde	FRB	233	319	0,29	1100,0	023 Østerlyng	FYN	471	292	0,40	730,0
149 Herringløse	ROS	255	319	0,27	1181,5	024 Årøund	SDJ	515	292	0,30	973,3
150 Magleby	SST	389	319	0,26	1226,9	025 Bregninge	FYN	493	291	0,32	909,4
151 Frøslev	VIB	773	318	0,28	1135,7	026 Gudum	RIN	665	291	0,26	1119,2
152 Rolsted	FYN	497	317	0,24	1320,8	027 Seden Strandby	FYN	461	290	0,21	1381,0
153 Lyderslev	SST	389	316	0,40	790,0	028 Borbjerg	RIN	661	290	0,22	1318,2
154 Vindeballe	FYN	493	316	0,31	1019,4	029 Rørbæk	NDJ	833	288	0,30	960,0
155 Hvam Mejeriby	RIN	661	316	0,14	2257,1	030 Mosbjerg	NDJ	839	288	0,17	1694,1
156 Tarup	FYN	497	315	0,16	1968,8	031 Listed	BOR	405	287	0,24	1195,8
157 Øster Assels	VIB	773	315	0,16	1968,8	032 Kyndby	FRB	225	286	0,19	1505,3
158 Hvbestrup	NDJ	801	315	0,23	1369,6	033 Røsted	VIB	773	286	0,27	1059,3
159 Hvorum	NDJ	823	315	0,50	630,0	034 Vodstrup	VIB	773	286	0,19	1505,3
160 Lyngså	NDJ	847	315	0,39	807,7	035 Havneby	SDJ	531	285	0,58	491,4
161 Lyndby	ROS	251	314	0,58	541,4	036 Højslev Kirkeby	VIB	779	283	0,28	1010,7
162 Feldballe	ÅRH	739	314	0,20	1570,0	037 Bredal	VEJ	631	282	0,21	1342,9
163 Mesinge	FYN	439	313	0,25	1252,0	038 Over Simmelkær	RIN	657	282	0,20	1410,0
164 Øster Doense	NDJ	801	312	0,16	1950,0	039 Dalbyover	ÅRH	723	282	0,29	972,4
165 Uggerby	NDJ	819	312	0,22	1418,2	040 Eskebjerg	VSJ	301	281	0,26	1080,8
166 Udbyhøj Vasehuse	ÅRH	723	311	0,22	1413,6	041 Svanninge	FYN	431	281	0,22	1277,3
167 Gjessø	ÅRH	749	310	0,18	1722,2	042 Åsum	FYN	461	281	0,27	1040,7
168 Lørslev	NDJ	839	310	0,13	2384,6	043 Tvede	ÅRH	723	281	0,24	1170,8
169 Søby	ÅRH	733	309	0,18	1716,7	044 Sønderup	NDJ	845	280	0,19	1473,7
170 Tornemark	VSJ	307	309	0,31	996,8	045 Allense	FYN	461	279	0,29	962,1
171 Hillested	SST	363	309	0,34	908,8	046 Brændekilde	FYN	461	279	0,22	1268,2
172 Stenvad	ÅRH	725	309	0,29	1065,5	047 Vester Vedsted	RIB	571	279	0,45	620,0
173 Hvam	VIB	771	309	0,23	1343,5	048 Ødum	ÅRH	709	279	0,20	1395,0
174 Tapdrup	VIB	791	307	0,21	1461,9	049 Munkerup	FRB	213	278	0,20	1390,0
175 Sæby	VSJ	319	306	0,25	1224,0	050 Vesterby	SST	379	278	0,56	496,4
176 Idum	RIN	661	306	0,24	1275,0	051 Rønninge	FYN	441	278	0,31	896,8
177 Dråby	ÅRH	701	306	0,10	3060,0	052 Allerslev	SST	377	277	0,29	955,2
178 Demstrup	VIB	771	306	0,20	1530,0	053 Simsted	VIB	793	277	0,22	1259,1
179 Landerslev	FRB	225	305	0,15	2033,3	054 Øster Kippinge	SST	375	276	0,28	985,7
180 Branderup	SDJ	525	304	0,49	620,4	055 Norup	ÅRH	719	275	0,24	1145,8
181 Diernæs	FYN	431	303	0,26	1165,4	056 Sønder Nissum	RIN	679	274	0,16	1712,5
182 Klintebjerg	FYN	471	303	0,23	1317,4	057 Albæk	ÅRH	723	274	0,17	1611,8
183 Everdrup	SST	353	302	0,19	1589,5	058 Lemming	ÅRH	743	274	0,33	830,3
184 Skarrild	RIN	685	301	0,31	971,0	059 Fåborg	RIB	567	273	0,24	1137,5
185 Nordby	ÅRH	741	300	0,25	1200,0	060 Højmark	RIN	667	273	0,27	1011,1
						061 Vejrumstad	RIN	671	273	0,14	1950,0
Byer med 200-299 indbyggere			77985	70,64	1104,0	062 Skraverup	SST	373	272	0,23	1182,6
001 Gurre	FRB	217	299	0,21	1423,8	063 Skelde	SDJ	507	272	0,21	1295,2
002 Kirke Hørup	SDJ	535	299	0,20	1495,0	064 Tørsbøl	SDJ	513	272	0,27	1007,4
003 Skast	RIB	561	299	0,17	1758,8	065 Hovborg	RIB	569	272	0,42	647,6
004 Kragelund	VEJ	613	298	0,25	1192,0	066 Pedersker	BOR	409	271	0,19	1426,3
005 Sønder Jernløse	VSJ	321	298	0,25	1192,0	067 Ørsted	FYN	433	271	0,32	846,9
006 Øster Ulslev	SST	371	298	0,22	1354,5	068 Fårhus	SDJ	503	271	0,21	1290,5
007 Borum	ÅRH	751	298	0,29	1027,6	069 Haldrup	VEJ	615	271	0,34	797,1
008 Bislev	NDJ	831	298	0,20	1490,0	070 Sahl	VIB	761	271	0,23	1178,3
009 Hejsager	SDJ	515	297	0,29	1024,1	071 Mølby	SDJ	543	270	0,28	964,3
010 Englerup	ROS	251	296	0,17	1741,2	072 Vognsild	NDJ	861	270	0,29	931,0
011 Branderslev	SST	367	296	0,21	1409,5	073 Bonderup	NDJ	811	269	0,22	1222,7

Bilag I. (fortsat) Byerne fordelt efter folketallets størrelse 1/1 1981

	Amts-	Kom-	Fol-	Areal	Folke-		Amts-	Kom-	Fol-	Areal	Folke-
	kom.	nr.	ketal	i km ²	tal pr		kom.	nr.	ketal	i km ²	tal pr
					km ²						km ²
074 Sønderho	RIB	563	268	0,40	670,0	136 Linde	ARH	723	248	0,18	1377,8
075 Bur	RIN	679	268	0,27	992,6	137 Ørding	VIB	773	248	0,23	1078,3
076 Vilsted	NDJ	827	268	0,23	1165,2	138 Gøttrup	NDJ	811	248	0,19	1305,3
077 Sønderby	FRB	229	267	0,19	1405,3	139 Stårup	V SJ	343	247	0,21	1176,2
078 Tumbøl	SDJ	519	267	0,20	1335,0	140 Holtug	SST	389	247	0,28	882,1
079 Tange	VIB	761	267	0,27	988,9	141 Skelby	SST	393	247	0,21	1176,2
080 Egense	NDJ	837	267	0,17	1570,6	142 Vejruplund	FYN	441	247	0,14	1764,3
081 Gludsted	VEJ	625	266	0,19	1400,0	143 Kelstrup	SDJ	515	247	0,21	1176,2
082 Farre	ARH	711	266	0,16	1662,5	144 Lønborg	RIN	655	247	0,24	1029,2
083 Sall	ARH	711	266	0,17	1564,7	145 Valsted	NDJ	831	247	0,22	1122,7
084 Ortved	V SJ	329	265	0,19	1394,7	146 Hørritslev	SST	371	246	0,17	1447,1
085 Klarskov	SST	397	265	0,29	913,8	147 Nørre Bork	RIN	655	246	0,24	1025,0
086 Holbæk	ARH	735	265	0,23	1152,2	148 Vester Herborg	RIN	681	246	0,22	1118,2
087 Skellebjerg	V SJ	303	264	0,23	1147,8	149 Helstrup	ARH	717	246	0,22	1118,2
088 Vantinge	FYN	473	264	0,25	1056,0	150 Sønder Dråby	VIB	773	246	0,19	1294,7
089 Fole	SDJ	511	264	0,22	1200,0	151 Jernved	RIB	571	245	0,18	1361,1
090 Uge	SDJ	539	264	0,32	825,0	152 Hørning	ARH	747	245	0,17	1441,2
091 Vellev	VIB	767	264	0,26	1015,4	153 Menstrup	SST	373	244	0,18	1355,6
092 Mårsø	V SJ	315	263	0,13	2023,1	154 Østerby	SST	379	244	0,29	841,4
093 Vålse	SST	375	263	0,23	1143,5	155 Vester Marie	BOR	409	244	0,17	1435,3
094 Mammen	VIB	761	263	0,21	1252,4	156 Åbyskov	FYN	479	244	0,18	1355,6
095 Aidt	VIB	767	263	0,15	1753,3	157 Rodskov	ARH	733	244	0,16	1525,0
096 Nøvling	NDJ	851	263	0,20	1315,0	158 Dyreborg	FYN	431	243	0,21	1157,1
097 Søllinge	FYN	473	262	0,26	1007,7	159 Grønhøj	VIB	769	243	0,32	759,4
098 Frifelt	SDJ	531	261	0,21	1242,9	160 Kær	SDJ	537	242	0,24	1008,3
099 Lading	ARH	711	261	0,21	1242,9	161 Hosby	VEJ	619	242	0,25	968,0
100 Bregninge	FYN	479	260	0,42	619,0	162 Velling	RIN	667	242	0,11	2200,0
101 Lyne	RIN	655	260	0,22	1181,8	163 Handest	NDJ	823	242	0,15	1613,3
102 Bonnet	RIN	665	259	0,22	1177,3	164 Rakkeby	NDJ	829	242	0,16	1512,5
103 Kjeldbjerg	VIB	763	259	0,23	1126,1	165 Broby Overdrev	V SJ	335	241	0,33	730,3
104 Vidstrup	NDJ	819	259	0,23	1126,1	166 Staby	RIN	679	241	0,23	1047,8
105 Jegindø	RIN	675	258	0,16	1612,5	167 Storning	ARH	703	241	0,16	1506,3
106 Alsønderup	FRB	219	257	0,20	1285,0	168 Lyngstrup	FRB	225	240	0,22	1090,9
107 Hoven	RIN	655	257	0,28	917,9	169 Herrestrup	V SJ	305	240	0,20	1200,0
108 Skjød	ARH	711	257	0,17	1511,8	170 Sønder Ørslev	SST	395	240	0,18	1333,3
109 Mundelstrup	ARH	751	257	0,20	1285,0	171 Taps	SDJ	509	240	0,23	1043,5
110 Flade	VIB	773	257	0,21	1223,8	172 Astrup	RIN	669	240	0,16	1500,0
111 Vejlbj	FYN	445	256	0,27	948,1	173 Kvorning	VIB	789	240	0,24	1000,0
112 Nørager	ARH	735	256	0,20	1280,0	174 Børglum	NDJ	829	240	0,21	1142,9
113 Fly	VIB	763	256	0,33	775,8	175 Sejerby	V SJ	301	239	0,19	1257,9
114 Rold	NDJ	801	256	0,22	1163,6	176 Tryggelev	FYN	481	239	0,29	824,1
115 Herrup	RIN	683	255	0,29	879,3	177 Krunderup	RIN	661	239	0,15	1593,3
116 Ramten	ARH	725	255	0,28	910,7	178 Pårup	RIN	663	239	0,23	1039,1
117 Kølby	NDJ	831	255	0,19	1342,1	179 Ballen	ARH	741	239	0,20	1195,0
118 Landet	FYN	479	254	0,19	1336,8	180 Stenum	NDJ	805	239	0,16	1493,8
119 Skydebjerg	FYN	499	254	0,24	1058,3	181 Tolne	NDJ	839	239	0,23	1039,1
120 Kirkholm Overby	VEJ	619	254	0,34	747,1	182 Svallerup	V SJ	309	237	0,19	1247,4
121 Følle	ARH	739	254	0,34	747,1	183 Damsholte	SST	365	237	0,33	718,2
122 Onsbjerg	ARH	741	254	0,21	1209,5	184 Hornborg	VEJ	627	237	0,24	987,5
123 Kagerup	FRB	215	253	0,16	1581,3	185 No	RIN	667	237	0,20	1185,0
124 Løve	V SJ	319	253	0,34	744,1	186 Statshospitalet	NDJ	805	237
125 Snave	FYN	437	253	0,19	1331,6	187 Øster Hjermitzlev	NDJ	805	237	0,17	1394,1
126 Søsium	FRB	235	252	0,17	1482,4	188 Vindblæs	NDJ	827	237	0,23	1030,4
127 Råsted	ARH	731	252	0,23	1095,7	189 Teestrup	V SJ	313	236	0,21	1123,8
128 Fandrup	NDJ	809	251	0,22	1140,9	190 Nørre Knudstrup	VIB	771	236	0,15	1573,3
129 Bjerge	V SJ	309	250	0,20	1250,0	191 Hasselø Plantageby	SST	369	235	0,13	1807,7
130 Rude	V SJ	331	250	0,22	1136,4	192 Hillerslev	FYN	473	235	0,25	940,0
131 Ny Nørup	VEJ	605	250	0,21	1190,5	193 Sjelle	ARH	703	235	0,23	1021,7
132 Fruering	ARH	745	250	0,17	1470,6	194 Hvilson	VIB	793	235	0,19	1236,8
133 Hørby	NDJ	823	250	0,16	1562,5	195 Skarp Salling	NDJ	827	235	0,18	1305,6
134 Styding	SDJ	543	248	0,20	1240,0	196 Ryde	RIN	683	234	0,18	1300,0
135 Roager	RIB	571	248	0,20	1240,0	197 Heden	FYN	473	233	0,25	932,0

Bilag I. (fortsat) Byerne fordelt efter folketallets størrelse 1/1 1981

	Amts-	Kom-	Fol-	Areal	Folke-		Amts-	Kom-	Fol-	Areal	Folke-
	kom.	nr.	ketal	i km ²	tal pr km ²		kom.	nr.	ketal	i km ²	tal pr km ²
198 Sød	SDJ	541	233	0,29	803,4	259 Bybjerg	VSJ	315	216	0,22	981,8
199 Gimming	ARH	731	233	0,22	1059,1	260 Kværkeby st.by	VSJ	329	216	0,19	1136,8
200 Tødsø	VIB	773	233	0,19	1226,3	261 Spodsbjerg	FYN	475	216	0,13	1661,5
201 Kvanløse	VSJ	321	232	0,20	1160,0	262 Lintrup	SDJ	527	216	0,21	1028,6
202 Hvorslev	VIB	767	232	0,26	892,3	263 Østerby	VEJ	607	216	0,10	2160,0
203 Hundelejv	NDJ	829	232	0,15	1546,7	264 Havnstrup	RIN	657	216	0,14	1542,9
204 Blokhush	NDJ	835	232	0,61	380,3	265 Løvskaal	VIB	761	216	0,20	1080,0
205 Sønder Tranders	NDJ	851	232	0,28	828,6	266 Nårup	FYN	485	215	0,18	1194,4
206 Sigerslev	SST	389	231	0,21	1100,0	267 Kædeby	FYN	481	214	0,30	713,3
207 Houlbjerg	ARH	717	231	0,21	1100,0	268 Sejling	ARH	743	214	0,16	1337,5
208 Skørring	ARH	733	231	0,25	924,0	269 Ormslev	ARH	751	214	0,24	891,7
209 Stenbjerg	VIB	787	231	0,18	1283,3	270 Gyrstinge	VSJ	329	213	0,28	760,7
210 Ryå	NDJ	849	231	0,22	1050,0	271 Førslev	VSJ	313	212	0,31	683,9
211 Frejlev	SST	371	230	0,29	793,1	272 Hagested	VSJ	315	212	0,20	1060,0
212 Torø Huse	FYN	421	230	0,10	2300,0	273 Langå	FYN	495	212	0,24	883,3
213 Magstrup	SDJ	543	230	0,28	821,4	274 Ketting	SDJ	501	212	0,20	1060,0
214 Adum	RIN	655	230	0,22	1045,5	275 Venslev	FRB	229	211	0,17	1241,2
215 Dokkedal	NDJ	837	230	0,22	1045,5	276 Tårnby	ROS	271	211	0,22	959,1
216 Bølling	RIN	669	229	0,18	1272,2	277 Trunderup	FYN	477	211	0,23	917,4
217 Skørring	ARH	703	229	0,26	880,8	278 Bjernstrup	SDJ	519	211	0,17	1241,2
218 Torkilstrup	ROS	257	228	0,14	1628,6	279 Brændstrup	SDJ	527	211	0,20	1055,0
219 Strammelse	FYN	479	228	0,21	1085,7	280 Nørre Vedby	SST	375	210	0,23	913,0
220 Sønderbæk	ARH	729	228	0,26	876,9	281 Helnæs	FYN	421	210	0,72	291,7
221 Harre	VIB	777	228	0,17	1341,2	282 Dunkær	FYN	493	210	0,18	1166,7
222 Bramdrup	SDJ	515	227	0,17	1335,3	283 Vestbirk	VEJ	609	210	0,24	875,0
223 Brundby	ARH	741	227	0,27	840,7	284 Tånum	ARH	731	210	0,20	1050,0
224 Hundstrup	FYN	427	226	0,18	1255,6	285 Kolby	ARH	741	210	0,25	840,0
225 Store Rise	FYN	493	226	0,31	729,0	286 Store Brøndum	NDJ	843	210	0,27	777,8
226 Flemming	VEJ	627	226	0,20	1130,0	287 Vejringe	SST	391	209	0,19	1100,0
227 Sandager	FYN	421	225	0,26	865,4	288 Nordenbro	FYN	481	209	0,24	870,8
228 Reersnæs	SST	363	224	0,18	1244,4	289 Rørkær	SDJ	541	209	0,30	696,7
229 Orte	FYN	499	224	0,25	896,0	290 Rårup	VEJ	619	209	0,19	1100,0
230 Ødis-Bramdrup	VEJ	629	224	0,32	700,0	291 Sønder Viium	RIN	655	209	0,20	1045,0
231 Stenmagle	VSJ	337	223	0,19	1173,7	292 Bjergby	VIB	773	209	0,20	1045,0
232 Astrup	FYN	431	223	0,19	1173,7	293 Vittrup	NDJ	829	209	0,16	1306,3
233 Ellinge	FYN	489	223	0,16	1393,8	294 Handbjerg	RIN	683	208	0,21	990,5
234 Skodsbøl	SDJ	507	223	0,19	1173,7	295 Haurum	ARH	711	208	0,15	1386,7
235 Storhøj	ARH	751	223	0,08	2787,5	296 Kogsbølle	FYN	449	207	0,16	1293,8
236 Støvring	ARH	723	222	0,21	1057,1	297 Hokkerup	SDJ	503	207	0,25	828,0
237 Fjelsø	VIB	793	222	0,21	1057,1	298 Trelde	VEJ	607	207	0,22	940,9
238 Sønder Onsild	NDJ	823	222	0,39	569,2	299 Gørslev	ROS	267	206	0,27	763,0
239 Endrup	RIB	557	221	0,30	736,7	300 Møllevangen	BOR	407	206	0,06	3433,3
240 Skægkær	ARH	743	221	0,18	1227,8	301 Ølstrup	RIN	667	206	0,15	1373,3
241 Vester Bjerregrav	VIB	775	221	0,16	1381,3	302 Tise	NDJ	805	205	0,12	1708,3
242 Knudby	VIB	791	221	0,39	566,7	303 Skuderløse	VSJ	313	204	0,16	1275,0
243 Vedde	VSJ	337	220	0,12	1833,3	304 Drigstrup	FYN	439	204	0,19	1073,7
244 Tingsted	SST	369	220	0,24	916,7	305 Stadil	RIN	667	204	0,14	1457,1
245 Grønbjerg	VEJ	611	220	0,19	1157,9	306 Hjorthede	VIB	761	204	0,23	887,0
246 Svenstrup	ARH	711	220	0,18	1222,2	307 Sterup	NDJ	805	204	0,15	1360,0
247 Tersløse	VSJ	303	219	0,20	1095,0	308 Ugerløse	VSJ	317	203	0,14	1450,0
248 Sønder Rind	VIB	791	219	0,29	755,2	309 Nørreby	FYN	423	203	0,20	1015,0
249 Arnager	BOR	409	218	0,08	2725,0	310 Udby	SST	365	202	0,16	1262,5
250 Bråskov	VEJ	619	218	0,15	1453,3	311 Rø	BOR	401	202	0,17	1188,2
251 Alsø	ARH	707	218	0,16	1362,5	312 Bækskov	FYN	441	202	0,07	2885,7
252 Galten	ARH	709	218	0,17	1282,4	313 Manna	NDJ	805	202	0,10	2020,0
253 Enslev	ARH	723	218	0,27	807,4	314 Ferslev	FRB	229	201	0,16	1256,3
254 Torrild	ARH	727	218	0,17	1282,4	315 Vejrup	FYN	451	201	0,14	1435,7
255 Gedesby	SST	395	217	0,20	1085,0	316 Serup	ARH	743	201	0,19	1057,9
256 Holmstrup	FYN	461	217	0,16	1356,3	317 Davinde	FYN	461	200	0,23	869,6
257 Mjels	SDJ	523	217	0,18	1205,6	318 Gettrup	VIB	785	200	0,14	1428,6
258 Henne st.by	RIB	553	217	0,14	1550,0						

Bilag II

Bilag II. Administrative ændringer ikrafttrådt 1/7 1976-1/1 1984

(for bilag II.03 dog kun perioden 2/12 1977-1/1 1984)

Bilaget i denne publikation er udbygget således, at det omfatter perioden fra statustabellerne i den foregående publikation - Stat. Tabelværk 1981 nr. IV med status 1/7

1976, dog for tabel 5 1/12 1977 - til statustabellerne 1/1 1981 i denne og videre frem til 1/1 1984. Tidligere anførte ændringer markeres med "ó".

II.01 Navneændringer for kommuner og sogne - tabel 1-15

Om benævnelse af skrivelser mv. se afsnit II.02.1

1976 - K 29/4 1976 - Nakskov sogn i Nakskov kommune (367) navneændring til Skt. Nikolaj sogn.

1970 - L 4/3 1983 - berigtigelse af bek. nr. 62 af 27/2 1970, hvorefter Nykøbing Falster kommuner benævnes Nykøbing F kommune.

1978 - K 22/6 1978 - Zions sogn i Københavns kommune (101) benævnes påny Sions sogn.

II.02 Arealændringer for amtskommuner/kommuner og sogneII.02.1 Revisionsrettelser og arealændringer ved opfyldning mv. - tabel 1-5

Afsnittet omhandler revisionsrettelser, landvindinger mv. - jf. anm. 4.43-4.44 til tabel 4 - mens det følgende afsnit omhandler grænseændringer mellem sogne og kommuner/ amtskommuner. Ændringer under 1/2 ha omtales ikke.

tal refererer til kortbladets revisionsår. Anføres ingen skrivelse regnes ændringen fra kortbladets revisionsår. Er der derimod anført en skrivelse med revision af en tidligere fejl eller lign., er ændringen tilregnet det oprindelige tidspunkt.

De nedennævnte opmålinger af Danmarks Statistik er foretaget på Geodætisk Instituts nye 4 cm-kort (1:25 000) fra årene 1963-79 - 1. udgave samt enkelte senere udgaver - der er udsendt til afløsning af målebordsbladene (1:20 000), jf. anmærkning 4.42 til tabel 4, og det efterfølgende års-

Anvendte forkortelser:

Indenrigsministeriets bekendtgørelser benævnes	I.
Kirkeministeriets skrivelser	"	K
Landsbrugsministeriets skrivelser	"	L

København og Frederiksberg101 Københavns kommune

2/7 1976-1/1 1981: Kommunen oplyst tilgang af 177 ha ved havneopfyldning.

2/1 1981-1/1 1984: Kommunen oplyst tilgang af 16 ha ved havneopfyldning.

Tårnby sogn ved ændring af kystlinien ved Kastrup Lufthavn. Opmålt på 4 cm-kort pr. 1978.

187 Vallensbæk kommune

1/1 1982: L 31/3 1981 - 40 ha inddæmnet område tillagt Vallensbæk sogn som del af Køge Bugt Strandpark. Opmålt på 4 cm-kort pr. 1979.

Københavns amtskommune (KBH)153 Brøndby kommune

1/1 1982: L 31/3 1981 - 108 ha inddæmnet område tillagt Brøndby Strand sogn som del af Køge Bugt Strandpark. Opmålt på 4 cm-kort pr. 1979.

Roskilde amtskommune (ROS)253 Greve kommune

1/1 1982: L 31/3 1981 - 64 ha inddæmnet område tillagt Kildebrønde sogn som del af Køge Bugt Strandpark. Opmålt på 4 cm-kort pr. 1979.

155 Dragør kommune

1978 (ó): 12 ha tillagt Dragør sogn og 14 ha tillagt Store Magleby sogn ved ændring af kystlinien - havneudvidelse mv. Opmålt på 4 cm-kort pr. 1978.

Vestsjællands amtskommune (VSJ)327 Nykøbing-Rørvig kommune og 343 Trundholm kommune

1/4 1970: L 4/11 1981 - 5 ha til Højby sogn (fra 1/10 1970 Nykøbing S. sogn), Nykøbing-Rørvig kommune, fra Højby sogn, Trundholm kommune - revision p.g.a. endelig grænse mellem delsognene efter motorvejens færdiggørelse.

183 Ishøj kommune

1/1 1982: L 31/3 1981 - 179 ha inddæmnet område tillagt Ishøj sogn som del af Køge Bugt Strandpark. Opmålt på 4 cm-kort pr. 1979.

333 Slagelse kommune

1/4 1972: L 4/4 1984 - 238 ha fra "Slagelse" til Ottestrup sogn - revision p.g.a. glemt grænseregulering mellem de gamle købstadssogne og Ottestrup sogn.

173 Lyngby-Tårnbæk kommune

1/7 1979: K 20/2 1981 - 34 ha fra Lyngby sogn og 5 ha fra Virum sogn til Sorgenfri sogn - revision p.g.a. fejl i grænsedragningen.

339 Svinnings kommune og 341 Tornved kommune

1/4 1966: L 13/8 1981 - 5 ha fra Hjembæk sogn, Svinnings kommune, til Hjembæk sogn, Tornved kommune - revision p.g.a. endelig grænse mellem delsognene efter motorvejens færdiggørelse.

185 Tårnby kommune

1978 (ó): 2 ha tillagt Kastrup sogn og 34 ha tillagt

Bilag II.02.1 (fortsat) Revisionsrettelser og arealændringer ved opfyldning mv. - tabel 1-5Bornholms amtskommune (BOR)405 Neksø kommune

1978: 13 ha tillagt Neksø sogn ved ændring af kystlinien.
Opmålt på 4 cm-kort pr. 1978.

Fyns amtskommune (FYN)423 Bogense kommune

25/5 1979 (ø): L 25/5 1979 - 1 ha til Klinte sogn ved landvinding.

Sønderjyllands amtskommune (SDJ)507 Broager kommune

1976-80: L 1976-1980 - 1 ha til Broager sogn ved landvinding.

1981-82: L 1981-1982 - 1 ha til Egernsund sogn ved landvinding.

523 Nordborg kommune

1981-82: L 1981-1982 - 1 ha til Nordborg sogn ved landvinding.

537 Sønderborg kommune

29/9 1983: L 29/9 1983 - 4 ha til "Sønderborg" ved landvinding.

545 Abenrå kommune

1976 (ø): 10 ha tillagt Abenrå sogn og 30 ha tillagt Ensted sogn ved ændring af kystlinien - havneudvidelse mv.
Opmålt på 4 cm-kort pr. 1976.

Arhus amtskommune (ARH)733 Rosenholm kommune og 739 Rønde kommune

1/4 1970: L 5/11 1980 - 10 ha fra Mørke sogn, Rosenholm kommune, til Mørke sogn (fra 1/10 1980 Bregnet sogn), Rønde kommune - revision p.g.a. endelig grænse mellem de to delsogne.

Viborg amtskommune (VIB)787 Thisted kommune

1974: L 1/6 1983 - 2 ha fra Hundborg sogn til Jannerup sogn - revision p.g.a. forglemmelse.

Nordjyllands amtskommune (NDJ)807 Dronninglund kommune og 817 Hals kommune

1957: 6 ha fra Aså-Melholt sogn, Dronninglund kommune, til Ulsted sogn, Hals kommune. Revision af Geodætisk Instituts opmåling i 1957 p.g.a. manglende grænse ved opmålingen.

851 Ålborg kommune

1977: 21 ha tillagt Hasseris sogn og 25 ha tillagt Vesterkær sogn ved ændring af kystlinien. Opmålt på 4 cm-kort pr. 1977.

Bilag II fortsat

II.02.2 Grænseændringer mellem sogne og kommuner/amtskommuner - tabel 1-5

1. Dette afsnit meddeler i tabel-form kommunale og/eller kirkelige ændringer, mens det foregående afsnit omhandler revisionsrettelser, landvindinger mv. for amtskommuner/kommuner og sogne.

Ændringer under 1/2 ha omtales ikke, bortset fra de undtagelsestilfælde hvor der opstår del-sogne, der er beboede. Ved del-sogne forstås sogne, der er delt på 2 - i enkelte tilfælde 3 - kommuner.

2. Kilden for kommunale ændringer

Kilden er Indenrigsministeriets årlige bekendtgørelser med ikrafttræden i så godt som alle tilfælde den 1. januar i dateringsåret:

Nr 44 af 4. februar 1977	Nr. 44 af 10. februar 1981
" 23 " 19. januar 1978	" 28 " 3. " 1982
" 35 " 31. " 1979	" 98 " 4. marts 1983
" 30 " 23. " 1980	" 32 " 1. februar 1984

3. Kilden for kommunale ændringer

3.1 Kirkelige ændringer medtages i de senere år ofte i de ovennævnte bekendtgørelser, og har derfor som hovedregel samme ikrafttrædelsesdato som de kommunale.

3.2 Kilden til de øvrige kirkelige ændringer er:

Kongelige resolutioner	benævnt i tabellen: R
Kirkeministeriets skrivelser	" " ": K
Landbrugsministeriets " " "	" " ": L

idet nye sogne oprettes ved kongelige resolutioner, mindre arealoverførsler fra et sogn til et andet meddeles i skrivelser fra Landbrugsministeriet (hvorunder Matrikel-direktoratet sorterer) i henhold til særlige bemyndigelser og større arealoverførsler meddeles i skrivelser fra Kirkeministeriet.

4. Tabeloplysninger ved en kommunal ændring

4.1 Der anføres kommune-nummer og navn for tilgangs-kommunen og nummer for afgangskommunen, ikrafttrædelsesdato, tilgangs- og afgangssogn samt arealets størrelse i ha.

4.2 Et del-sogn opstår, når et sogneareal overføres kommunalt, og ikke straks følges op af en kirkelig ændring, medmindre hele sognet overføres. Når et sogn er delt kommunalt, kan der forekomme kommunale arealoverførsler mellem to del-sogne, således at tilgangs- og afgangssogn også i dette tilfælde er ens. Da arealets størrelse ikke tillader nogen sikker slutning om forholdets art, benyttes forskellige markeringer - jf. 7.

Ved de kommunale sammenlægninger i årene omkring 1970 opstod der et ret betydeligt antal del-sogne - sogne delt på 2 (evt. 3) kommuner - som fortsat er under reduktion.

4.3 Alle arealer tilgået én kommune står samlet under hinanden, mens de tilsvarende afgåede arealer står spredt og må søges i afgangskolonnen under kommunenummeret dels i vedkommende amtskommune dels i tilstødende (de enkelte kommuners nummer og navn er anført i tabel 3).

5. Tabeloplysninger ved en kirkelig ændring

5.1 Ved samtidig kirkelig ændring af en kommunal arealoverførsel anføres på linien samme kirkelige ikrafttrædelsesdato som den kommunale. Er den kirkelige ændring anført i den indenrigsministerielle bekendtgørelse er der i kolonnen for dateringsdatoen sat prikker, ellers anføres skrivelsens art - jf. 3.2 - og datering.

5.2 Kommer den kirkelige ændring først senere, men i den omhandlede periode, anføres ligeledes i samme linie kirkelig ikrafttrædelsesdato og dateringsdato samt tilgangssognet i overensstemmelse med ændringen. Indtil den kirkelige ikrafttrædelsesdato har der været tale om en sognedeling - del-sogne med samme navn.

5.3 Er der alene en kirkelig ændring oplyses kommunens nummer og navn, tilgangs- og afgangssogn, kirkelig ikrafttrædelsesdato og dateringsdato samt arealets størrelse, mens kolonnen for afgangskommune og kommunal ikrafttrædelsesdato har prikker.

Bringer den kirkelige ændring en sognedeling til ophør ved at lægge sognedelen til et andet sogn, eller ved at sognedelen oprettes som nyt sogn, kan det aflæses af de anførte markeringer - jf. 7.

6. Ingen arealangivelse

Med "ø" markeres, at Danmarks Statistik ikke kan opgøre arealet, hvad der må ses på baggrund af, at sognegrænserne i "gamle købstæder mv." ikke indgår på Geodætisk Instituts kort, mens grænserne for de "gamle købstæder" og sognene udenfor disse gør det.

Ved arealoverførsel mellem to sogne eller udskillelse af nyt sogn i "gamle købstæder", kan arealets størrelse således ikke angives, mens det er muligt ved arealoverføring til "gammel købstad" fra et tilstødende sogn udenfor - men i dette tilfælde kan tilgangssognet ikke angives og i stedet benyttes købstadsnavnet i anførselstegn.

7. Tabellen benytter følgende markeringer

ø i kolonnen "Til kommune" angiver, at ændringen også er anført i forrige publikation, evt. uden arealangivelse.
 ≠ i kolonnen "Til sogn" angiver oprettelse af nyt sogn.
 † i kolonnen "Til sogn" og "Fra sogn" angiver, at den i omhandlede periode anførte kommunale ændring har foranlediget en sognedeling helt frem til periodens slutning.
 ‡ i kolonnen "Til sogn" og "Fra sogn" angiver en arealoverførsel mellem to del-sogne.
 † i kolonnen "Fra sogn" angiver, at hele sognet overføres til anden kommune.
 ‡ i kolonnen "Fra sogn" angiver, at et del-sogn udgår.
 ø i kolonnen "Areal" angiver, at D.St. ikke kan opgøre arealet.

¹ Ubenyttet i denne publikation.

Bilag II.02.2 (fortsat). Grænseændringer mellem sogne og kommuner/amtskommuner - tabel 1-5

Kommunal ændring			Kirkelig ændring				Areal i ha
Kommune Til	Fra	Ikraft dato	Til sogn	Fra sogn	Ikraft dato	Daterings- dato	
<u>København-Frederiksberg kommuner (Kbh-Frb)</u>							
101 København	Solvang ≠	Højdevang	26/9 76	R 6/3 75	e
<u>Københavns amtskommune (KBH)</u>							
165 Albertslund	1/1 77	Herstedvester	Vallensbæk	1/1 77	2
151 Ballerup	1/1 78	Skovlunde	Herstedøster	1/1 78	3
153 Brøndby	Nygårds ≠	Brøndbyøster	1/6 79	R 18/4 79	240
"	Brøndbyøster	Brøndbyvester	16/1 80	L 16/1 80	1
159 Gladsaxe	Buddinge	Søborggård	1/10 79	K 25/7 79	5
167 Hvidovre	Risbjerg	Strandmarks	28/7 82	L 28/7 82	1
169 Høje Tåstrup	Rønnevang ≠	Tåstrup Nykirke	5/9 76	R 20/7 76	173
"	Fløng	Hedehusene	18/5 77	L 18/5 77	1
"	Høje Tåstrup	Torslunde †	1/1 81	K 24/10 80	79
"	265/ROS	1/1 82	Fløng	Domsogn	1/1 82	5
173 Lyngby-Tårnbæk	Sorgenfri	{ Lyngby Virum }	1/7 79	K 26/4 79	{ 34 ¹ 5 ¹
181 Søllerød	Gammel Holte	Søllerød	1/1 81	K 13/11 80	43
<u>Frederiksborg amtskommune (FRB)</u>							
209 Frederikssund	1/1 78	Snostrup	Jørlunde	1/1 78	11
"	Islebjerg ≠	Frederikssund	1/4 79	R 9/3 79	399
217 Helsingør	Mørdrup ≠	Egebæksvang	1/7 77	R 30/6 77	783
"	Sthens ≠	{ Egebæksvang Skt. Olai }	1/12 77	R 17/2 77	{ 252 137
223 Hørsholm	Hørsholm	Rungsted	14/4 77	L 14/4 77	1
<u>Roskilde amtskommune (ROS)</u>							
253 Greve	Karlslunde Strand ≠	Karlslunde	1/6 78	R 8/5 78	452
"	Mosedø ≠	Greve	3/9 78	R 22/8 78	272
"	Karlslunde Strand	Karlslunde	2/4 81	L 2/4 81	8
259 Køge	Sædder	Tureby †	1/10 77	K 21/6 77	28
"	Sædder	Herfølge	29/12 77	L 29/12 77	1
"	Højelse	Ølsemagle	14/9 79	L 14/9 79	10
"	Boholte ≠	Køge	1/10 79	R 22/8 79	177
"	267	1/1 82	Højelse	Ejby	1/1 82	10
265 Roskilde	Søndre	Vindinge	1/7 76	K 26/5 76	11
<u>Vestsjællands amtskommune (VSJ)</u>							
307 Fuglebjerg	Krummerup	Hårslev	1/10 82	L 1/10 82	5
313 Haslev	385/SST	1/1 81	Freerslev	Sdr. Dalby	1/1 81	1
"	385/SST	1/1 82	Freerslev	Sdr. Dalby	1/1 82	8
315 Holbæk	Tveje Merløse	Skt. Nikolaj	1/10 79	R 25/8 79	e
"	Tveje Merløse	Skt. Nikolaj	5/5 81	L 5/5 81	e
323 Kalundborg	Nyvang	Årby	1/1 84	K 21/11 83	33
329 Ringsted	Benløse	Bringstrup	10/8 78	L 10/8 78	12
"	Ringsted	Benløse	25/5 82	L 25/5 82	2
"	Ringsted	Kværkeby	25/5 82	L 25/5 82	1
331 Skælskør	Eggeslevmagle	Boeslunde	4/6 81	L 4/6 81	25
333 Slagelse	319	1/1 84	Sønderup	Ørslev	1/1 84	1
335 Sorø	307	1/1 80	Lyngø	Tystrup	1/1 80	9
341 Tornved	Frydendal	Mørkøv	30/3 77	L 30/3 77	4
343 Trundholm	Nr. Asmindrup	Højby	5/2 81	L 5/2 81	2
<u>Storstrøms amtskommune (SST)</u>							
361 Langebæk	Stensby ≠	Kalvehave	1/1 79	R 27/10 78	2040
373 Næstved	Skt. Jørgens ≠	Skt. Mortens	1/3 79	R 29/1 79	e
377 Præstø	Beldringe	Skibinge	5/4 77	L 5/4 77	1
"	Skibinge	Præstø	23/12 82	L 23/12 82	1
383 Rødby	Ringsebølle	Tågerup	6/10 78	L 6/10 78	1
"	359	1/1 81	Vejleby	Landet	1/1 81	1
395 Sydfalster	Gedesby	Væggerløse	29/6 81	L 29/6 81	1

¹ Ændret arealfordeling i forhold til forrige publikation.

Bilag II.02.2 (fortsat). Grænseændringer mellem sogne og kommuner/amtskommuner - tabel 1-5

Kommunal ændring			Kirkelig ændring				Areal i ha
Kommune Til	Fra	Ikraft dato	Til sogn	Fra sogn	Ikraft dato	Daterings- dato	
<u>Bornholms amtskommune (BOR)</u>							
403 Hasle			Hasle	Klemensker	1/1 84	K 17/11 83	319
405 Neksø			Ibsker	Neksø	28/2 79	L 28/2 79	1
"			Neksø	Ibsker	1/8 80	K 24/7 80	18
407 Rønne			Knudsker	Rønne	25/8 83	L 25/8 83	1
<u>Fyns amtskommune (FYN)</u>							
421 Assens	433	1/1 83	Sønderby	Flemløse	1/1 83		1
429 Ejby			Ejby	Ingslev	5/3 79	L 5/3 79	1
"			Ingslev	Ejby	21/6 82	L 21/6 82	4
437 Hårby			Dreslette	Hårby	15/8 78	L 15/8 78	1
441 Langeskov	489	1/1 82	Rønninge	Ullerslev	1/1 82		7
445 Middelfart			Vejlby	Kavslunde	{ 2/12 76 13/6 77	{ L 2/12 76 L 13/6 77	1
447 Munkebo	439	1/1 80	Munkebo	Kølstrup	1/1 80		7
461 Odense			Korsløkke	Munkebjerg	27/9 76	L 27/9 76	0
"			Korsløkke	Fraugde	27/9 76	L 27/9 76	1
"			Åsum	Fraugde	22/8 79	L 22/8 79	5
"			Åsum	Fraugde	19/5 81	L 19/5 81	2
475 Rudkøbing			Rudkøbing	Skrøbelev	8/9 78	L 8/9 78	2
485 Tommerup	433	1/1 79	Verninge	Ørsted	1/1 79		55
"			Broholm ≠	{ Brylle Tommerup	{ 1/10 79	{ R 28/8 79	{ 421 559
489 Ullerslev	441	1/1 82	Ullerslev	Rønninge	1/1 82		7
499 Årup	429	1/1 81	Rørup	Fjelsted	1/1 81		7
<u>Sønderjyllands amtskommune (SDJ)</u>							
511 Gram			Gram	Højrup	1/1 77	L 19/3 76	3
519 Lundtoft	539	1/1 78	Klipleve	Uge	1/1 78		1
"	503	1/1 83	Klipleve	Holbøl	1/1 83		8
529 Rødekro ¹			Øster Løgum	Hoptrup ≠	1/7 77	K 19/4 77	18
"			Hjordkær	Egvad	25/1 78	L 25/1 78	2
"	539	1/1 84	Hjordkær	Bjolderup	1/1 84		1
531 Skærbæk	571/RIB	1/1 84	Vodder	Roager	1/1 84		28
533 Sundeved			Sottrup	Dybbøl ≠	1/7 79	K 18/4 79	10
537 Sønderborg			Dybbøl	Sottrup ≠	1/7 79	K 18/4 79	9
539 Tinglev			Tinglev	Uge	1/1 78	L 12/11 76	1
"	503	1/1 81	Tinglev	Bov	1/1 81		43
545 Åbenrå			Åbenrå	Rise	1/8 78	K 27/6 78	235
<u>Ribe amtskommune (RIB)</u>							
553 Blåbjerg			Kvong	Lunde	10/1 79	L 10/1 79	2
"			Lønne	Nørre Nebel	10/7 79	L 10/7 79	1
"			Nørre Nebel	Henne	1/6 81	L 1/6 81	1
"	573	1/1 82	Ovtrup	Janderup	1/1 82		1
557 Bramming			Bramming	Gørding	1/1 82	L 2/7 81	1
561 Esbjerg			Kvaglund ≠	Jerne	1/12 77	R 10/5 77	0
"			Sædden ≠	Guldager	6/8 78	R 16/5 78	665
"			Grundtvigs	Jerne	1/6 79	K 18/5 79	0
"			Gesing ≠	Bryndum	1/10 79	R 7/9 79	579
"			Skast	Kvaglund	27/7 81	L 27/7 81	5
565 Grindsted			Stenderup ≠	Ansager ≠	1/5 79	R 30/3 79	3081
569 Holsted			Holsted	Føvling	1/7 79	K 23/5 79	776
571 Ribe			Vilslev	Jernved	8/11 76	L 8/11 76	3
"			Farup	Ribe Domsogn	7/6 77	L 7/6 77	4
"			Skt. Katharinæ	Ribe Domsogn	1/10 79	K 6/9 79	0
573 Varde	553	1/1 82	Janderup	Ovtrup	1/1 82		3
"	577	1/1 82	Torstrup	Tistrup	1/1 82		2
<u>Vejle amtskommune (VEJ)</u>							
601 Brædstrup			Tønning	Ring	1/12 76	L 1/12 76	1
"			Ring	Tønning	5/9 78	L 5/9 78	1

¹ Øen Kalvø.

Bilag II.02.2 (fortsat). Grænseændringer mellem sogne og kommuner/amtskommuner - tabel 1-5

Kommunal ændring			Kirkelig ændring				Areal i ha
Kommune Til	Fra	Ikraft dato	Til sogn	Fra sogn	Ikraft dato	Daterings- dato	
<u>Vejle amtskommune (fortsat)</u>							
601 Brødstrup	749/ARH	1/1 80	Sønder Vissing	Vinding	1/1 80		3
607 Fredericia			"Fredericia"	Bredstrup	16/6 77	L 16/6 77	1
609 Gedved			Ørrikslev	Kattrup	1/1 81	K 21/11 80	13
611 Give			Vester	Thyregod	28/4 80	L 28/4 80	6
613 Hedensted			Løsning	Hedensted	10/3 78	L 10/3 78	1
615 Horsens			Torsted	Ølsted †	1/8 79	R 7/7 79	455
"			Torsted	Tyrsted	1/4 80	K 12/3 80	125
619 Juelsminde			Juelsminde ≠	Klakring	1/3 79	R 12/2 79	482
621 Kolding			Simon Peters ≠	Skt. Nikolaj	2/9 79	R 22/8 79	e
"			Simon Peters	Harte	1/5 80	K 24/4 80	14
"			Eltang	Nørre Bramdrup	4/11 81	L 4/11 81	2
"	629	1/1 83	Vonsild	Ødis	1/1 83		1
623 Lunderskov	629	1/1 84	Skanderup	Hjarup	1/1 84		2
629 Vamdrup	623	1/1 84	Hjarup	Skanderup	1/1 84		10
631 Vejle			Nørremarks ≠	Vor Frelsers	1/7 76	R 2/6 76	e
"			Bredballe ≠	Hornstrup	1/10 77	R 10/5 77	700
<u>Ringkøbing amtskommune (RIN)</u>							
655 Egvad			Tarm ≠	Egvad	1/1 80	R 7/9 79	1650 ¹
"			Egvad	Adum	12/12 80	L 12/12 80	1
"			Tarm	Lønborg	22/6 83	L 22/6 83	1
"			Adum	Tarm	22/6 83	L 22/6 83	2
"			Egvad	Tarm	19/7 83	L 19/7 83	7
"	669	1/1 84	Lønborg	Stavning	1/1 84		3
"	669	1/1 84	Lønborg	Skjern	1/1 84		12
"	669	1/1 84	Adum	Skjern	1/1 84		39
"	669	1/1 84	Adum	Sønder Borris	1/1 84		13
657 Herning			Snejbjerg	Havnstrup	7/5 79	L 7/5 79	3
"			{ Kollund ≠	Rind	1/9 79	R 28/8 79	{ 1649
"			{ Kølker ≠				
"			Sinding	Sunds	4/9 79	L 4/9 79	1
"			Sinding	Ørre	4/9 79	L 4/9 79	1
661 Holstebro			Nørrelands	Måbjerg	23/5 80	L 23/5 80	13
663 Ikast			Isenvad ≠	Ikast	1/10 79	R 13/9 79	5850
665 Lemvig			Vandborg	Hove	21/4 80	L 21/4 80	3
669 Skjern			Skjern	Sønder Borris	22/6 83	L 22/6 83	12
"	655	1/1 84	Skjern	Tarm	1/1 84		9
671 Struer			Struer	Gimsing	1/1 82	K 8/12 81	15
"			Struer	Ølby	1/1 82	K 8/12 81	147
681 Videbæk			Troldhede ≠	Nørre Vium	1/1 80	R 27/11 79	1494
685 Askov			Ilderhede ≠	{ Sønder Omme †	1/1 80	R 2/1 80	{ 156
"			Assing	{ Sønder Felding			
"			Sønder Felding	Skarrild	1/6 81	L 1/6 81	1
"			Sønder Felding	Assing	26/6 81	L 26/6 81	1
<u>Århus amtskommune (ARH)</u>							
701 Ebeltoft			Ebeltoft	Dråby	27/8 80	L 27/8 80	1
709 Hadsten			Hadsten	Over og Neder Hadsten	31/3 81	L 31/3 81	1
713 Hinnerup			Grundfør	Haldum	13/7 78	L 13/7 78	1
715 Hørning	745	1/1 84	Hørning	Stilling	1/1 84		4
723 Nørhald	719	1/1 80	Dalbynder	Udbynder	1/1 80		4
725 Nr. Djurs			Fjellerup	Glesborg	25/8 81	L 25/8 81	1
729 Purhus			Asferg	Fårup	8/2 79	L 8/2 79	1
731 Randers			Borup	Råsted	11/1 77	L 11/1 77	1
"			Vorup	Haslund	1/10 82	L 1/10 82	1
737 Ry			Ry ≠	Dover	1/5 78	R 6/3 78	777
739 Rønde			Bregnet	Mørke †	1/10 80	K 15/9 80	700
743 Silkeborg	749	1/1 78	Them †	Them †			1
"			Balle	Alderslyst	1/3 82	K 1/2 82	2

¹ Som foreløbigt areal er anført 1571 i forrige publikation.

Bilag II.02.2 (fortsat). Grænseændringer mellem sogne og kommuner/amtskommuner - tabel 1-5

Kommunal ændring			Kirkelig ændring				Areal i ha
Kommune Til	Fra	Ikraft dato	Til sogn	Fra sogn	Ikraft dato	Daterings- dato	
<u>Århus amtskommune (fortsat)</u>							
743 Silkeborg	Alderslyst	Balle	1/3 82	K 1/2 82	11
745 Skanderborg	Fruering	Hylke	1/5 80	K 23/4 80	162
"	Skanderborg Slotssogn	Skanderup	12/11 81	L 12/11 81	2
"	715	1/1 84	Stilling	Hørning	1/1 84	11
"	Stilling	Skanderup	1/1 84	K 14/11 83	350
751 Århus	Ravnsbjerg ≠	Viby	31/10 76	R 27/10 76	386
"	Gellerup ≠	Brabrand	1/8 77	R 26/2 77	350
"	Vor Frue	Skt. Markus	23/10 79	L 23/10 79	e
"	"Århus"	Tilst	20/10 81	L 20/10 81	2
"	Skejby	"Århus"	20/10 81	L 20/10 81	4
"	Vejlby	Christians	5/8 83	L 5/8 83	7
<u>Viborg amtskommune (VIB)</u>							
761 Bjerringbro	Vindum	Sjorslev †	1/10 77	K 20/6 77	11
"	Hjorthede	Skjern	1/1 78	K 8/12 77	187
"	Bjerringbro	Hjermind	24/4 78	L 24/4 78	1
"	Hjermind	Bjerringbro	25/6 79	L 25/6 79	11
763 Fjends	Mønsted	Daugbjerg	7/3 78	L 7/3 78	1
765 Hanstholm	Hansted	Røhr	12/4 77	L 12/4 77	42
"	787	1/4 78	Hjardemål	Hunstrup	1/4 78	3
"	Røhr	Hansted	30/11 79	L 30/11 79	2
"	Klitmøller ≠	Vester Vandet †	1/12 81	K 29/9 81	2055
767 Hvorslev	Ulstrupbro ≠	{ Hvorslev Vellew }	1/12 77	R 15/4 77	{ 542 108
"	Thorsø	Aidt	5/5 80	L 5/5 80	1
775 Møldrup	Vester Tostrup	Roum	14/3 79	L 14/3 79	1
777 Sallingsund	Glyngøre	Nautrup	22/12 78	L 22/12 78	8
"	Glyngøre	Nautrup	2/4 79	L 2/4 79	4
"	Glyngøre	Nautrup	7/6 79	L 7/6 79	4
"	Glyngøre	Nautrup	8/5 80	L 8/5 80	5
"	Glyngøre	Nautrup	11/8 80	L 11/8 80	11
781 Spøttrup	Vejlby	Ramsing	5/10 77	L 5/10 77	1
"	Balling	Ramsing	14/4 83	L 14/4 83	2
785 Sydthy	Ørum	Bedsted	6/7 77	L 6/7 77	3
"	Agger	Vestervig	1/1 82	K 2/11 81	...
"	Hurup	Ydby	22/12 82	L 22/12 82	1
787 Thisted	Snedsted	Stagstrup	8/12 77	L 8/12 77	1
"	765	1/4 78	Tved	Hjardemål	1/4 78	1
"	Hunstrup	Tved	1/4 78	L 29/8 77	4
"	Tved	Kåstrup	1/4 78	L 29/8 77	2
"	Hundborg	Jannerup	22/6 78	L 22/6 78	3
"	Hillerslev	Tved	31/10 80	L 31/10 80	4
"	Thisted	Hillerslev	13/11 80	L 13/11 80	5
"	Vorupør ≠	{ Hundborg Jannerup }	1/1 83	R 20/12 82	{ 947 43
789 Tjele	Pederstrup	Løvel	20/10 82	L 20/10 82	1
"	Ørum	Viskum	17/1 83	L 17/1 83	1
791 Viborg	Vorde	Fiskbæk	3/7 80	L 3/7 80	1
"	Asmild	Viborg Domsogn	17/2 81	L 17/2 81	23
"	Søndermarks ≠	Søndre	12/4 81	R 6/4 81	e
"	Asmild	Viborg Domsogn	18/9 81	L 18/9 81	4
"	Viborg Domsogn	Asmild	5/5 83	L 5/5 83	1
793 Ålestrup	809/NDJ	1/1 82	Gedsted	Ullits	1/1 82	2
"	809/NDJ	1/1 82	Vester Bølle	Ullits	1/1 82	1
<u>Nordjyllands amtskommune (NDJ)</u>							
803 Brovst	Øland	Brovst	28/12 78	L 28/12 78	2
"	Øland	Brovst	2/2 81	L 2/2 81	6
"	Brovst	Øland	2/2 81	L 2/2 81	2
"	Tranum	Brovst	23/11 82	L 23/11 82	1

Bilag II.02.2 (fortsat). Grænseændringer mellem sogne og kommuner/amtskommuner - tabel 1-5

Kommunal ændring			Kirkelig ændring				Areal i ha
Kommune Til	Fra	Ikraft dato	Til sogn	Fra sogn	Ikraft dato	Daterings- dato	
Nordjyllands amtskommune (fortsat)							
803 Brovst	811 ...	1/1 84	Torslev	Haverslev	1/1 84	1
805 Brønderslev	Serritslev	Tolstrup	23/11 78	L 23/11 78	2
"	Brønderslev	Jerslev	4/8 83	L 4/8 83	1
"	Serritslev	Jerslev	29/9 83	L 29/9 83	1
"	Tolstrup	Serritslev	29/9 83	L 29/9 83	9
807 Dronninglund	Hellevad	Skæve ♣	1/1 78	K 24/10 77	10
809 Farsø	Svingelbjerg ≠	Vester Bølle ♣	1/12 76	R 24/7 76	1285
"	793/VIB	1/1 82	Alstrup	Gedsted	1/1 82	1
"	793/VIB	1/1 82	Ullits	Vester Bølle	1/1 82	1
"	Strandby	Hyllebjerg	3/8 82	L 3/8 82	1
813 Frederikshavn	Abildgård	Flade	17/1 77	L 17/1 77	1
817 Hals	Vester Hassing	Øster Hassing	8/11 76	L 8/11 76	5
"	Øster Hassing	Vester Hassing	1/8 80	K 8/7 80	1115
"	Vester Hassing	Øster Hassing	1/8 80	K 8/7 80	455
"	Øster Hassing	Hals	1/8 80	K 8/7 80	3
"	Hals	Øster Hassing	1/8 80	K 8/7 80	3
"	Øster Hassing	Ulsted	1/8 80	K 8/7 80	9
821 Hjørring	Bistrup ≠	{ Hjørring	19/3 78	R 25/5 77	{ 769 428 856
				{ Skt. Hans			
				{ Skt. Olai			
827 Løgstør	Løgstør	Løgsted	17/10 78	L 17/10 78	1
829 Løkken-Vrå	Vrå	Serritslev ♣	1/1 78	K 7/12 77	78
"	Vrå	Vrejlev ♣	1/1 83	K 15/12 82	113
837 Sejflod	Mou	Gudum	8/1 81	L 8/1 81	21
841 Skagen	839 ...	1/1 78	Råbjerg	Mosbjerg	1/1 78	1
843 Skørping	851 ...	1/1 81	Skørping	Volsted	1/1 81	1
"	Lyngby	Store Brøndum	29/7 83	L 29/7 83	1
845 Støvring	Suldrup	Veggerby	1/2 78	L 1/2 78	1
847 Sæby	Karup	Volstrup	24/9 76	L 24/9 76	6
"	Karup	Volstrup	30/8 79	L 30/8 79	10
"	Volstrup	Sæby	6/5 82	L 6/5 82	1
849 Abybro	Vedsted	Gjøl	16/3 82	L 16/3 82	2
"	Gjøl	Vedsted	29/3 83	L 29/3 83	3
851 Ålborg	Sønder Tranders	Nørre Tranders	1/7 76	K 28/5 76	4
"	Nørre Tranders	Sønder Tranders	1/7 76	K 28/5 76	24
"	Lindholm	Vadum	16/12 77	L 16/12 77	6
"	Nørre Tranders	Sønder Tranders	23/11 78	L 23/11 78	4
"	Godthåb ≠	Øster Hornum ♣	1/12 78	R 12/6 78	900
"	Margrethe ≠	Ansgar	1/2 79	R 16/1 79	e
"	Hammer	Horsens	1/5 83	K 19/4 83	...
"	Nøvling	Gunderup	1/7 83	K 26/5 83	19
"	Hans Egede	Sønder Tranders	5/7 83	L 5/7 83	1

Bilag II fortsat

II.03 Den kirkelige inddeling - tabel 5

Arealændringer for sognene er meddelt i bilagsafsnittene II.02.1-II.02.2.

Dette afsnit omhandler ændringer i den kirkelige inddeling i perioden 2/12 1977-1/1 1984; ændringer allerede anført i forrige publikation markeres således: (ø).

Ved hver ændring anføres stifts-provsti-koden, der svarer til forrige publikations - bortset fra ændringer i de

to provstier på Falster (4:01 og 4:02).

Tabelrækkefølgen for stifter og provstier er geografisk orienteret, men alfabetisk for pastorater.

Følgende forkortelser anvendes:

Kongelig resolutioner benævnes: R
Kirkeministeriets skrivelser ": Km
Indenrigsministeriets bekendtgørelser ": Im

1: Københavns stift

1/2 1979 (ø) - R 9/1 1979 - sammenlægges Eliaskirkens og Maria pastorater (Københavns Vestre provsti = 1:06) til Eliaskirken-Maria pastorat.

1/1 1982 - R 9/12 1981 - udskilles Frederiksberg Slotskirkedistrikt af Frederiksberg sogn og pastorat (Frederiksberg provsti = 1:08) som Frederiksberg Slotssogn og pastorat.

1/12 1982 - R 29/10 1982 - deles Eliaskirken-Maria pastorat (Københavns Vestre provsti = 1:06) i Eliaskirkens og Maria pastorater.

1/5 1983 - Km 14/4 1983 - foretages ændringerne:

Fra Bispebjerg provsti (1:04) til Nordøstre provsti (1:03) overføres Kapernaums pastorat.

Fra Nordvestre provsti (1:05) til Nordøstre provsti (1:03) overføres Ansgarkirkens pastorat.

Fra Nordvestre provsti (1:05) til Bispebjerg provsti (1:04) overføres Bellahøj, Brønshøj, Husum, Husumvold og Utterslev pastorater.

Fra Vestre provsti (1:06) til Nordvestre provsti (1:05) overføres Johannes Døbers, Margrethe, Timoteus, Valby, Vigerslev og Alholm pastorater.

Nordøstre provsti (1:03) benævnes Københavns Nordøstre p.
Bispebjerg " (1:04) " Bispebjerg-Brønshøj "
Nordvestre " (1:05) " Valby-Vanløse provsti
Vestre " (1:06) " Københavns Vestre "

2: Helsingør stift

1/4 1979 (ø) - R 9/3 1979 - udskilles af Frederikssund sogn (Frederikssund provsti = 2:12) Islebjerg sogn og pastorat.

1/6 1979 (ø) - R 18/4 1979 - udskilles Nygårdskirkens kirkedistrikt af Brøndbyøster sogn (Glostrup provsti = 2:05) som Nygårds sogn og pastorat.

1/8 1979 (ø) - R 15/7 1978 - deles Hedehusene-Fløng-Reerslev pastorat (Høje Tåstrup provsti = 2:06) i Fløng og Hedehusene-Reerslev pastorater.

3: Roskilde stift

1/6 1978 (ø) - R 8/5 1978 udskilles Karlslunde Strandkirke kirkedistrikt af Karlslunde sogn, Karlslunde-Karlstrup pastorat (Køge provsti = 3:03) som Karlslunde Strandsogn og pastorat.

8/9 1978 (ø) - R 22/8 1978 - udskilles af Greve sogn (Køge provsti = 3:03) Mosede sogn og pastorat.

1/1 1979 (ø) - R 11/10 1978 - deles Jyllinge-Gundsømagle pastorat (Lejre provsti = 3:01) i Jyllinge og Gundsømagle pastorater.

1/1 1979 (ø) - R 27/10 1978 - udskilles Stensby kirkedistrikt af Kalvehave sogn (Stege-Vordingborg provsti = 3:12) som Stensby sogn, der indgår i Kalvehave-Stensby pastorat.

1/3 1979 (ø) - R 29/1 1979 - udskilles af Skt. Mortens sogn (Næstved provsti = 3:10) Skt. Jørgens sogn og pastorat.

1/6 1979 (ø) - R 2/1 1979 - ændres Munke Bjergby-Bromme-Flinterup pastorat (Kalundborg/Ringsted-Sorø/Kalundborg provsti = 3:07/04/07) og Pedersborg pastorat (3:04) til Pedersborg-Bromme (3:04) og Munke Bjergby-Flinterup (3:07) pastorater.

1/10 1979 (ø) - R 22/8 1979 - udskilles Boholte kirkedistrikt af Køge sogn (Køge provsti = 3:03) som Boholte sogn og pastorat.

1/10 1979 (ø) - R 21/9 1979 - ændres Kongsted-V. Egede og Sdr. Dalby-Tureby-Ulse-Ø. Egede pastorater (Tryggevalde provsti = 3:11) til Kongsted, Sdr. Dalby-Tureby og Ulse-V. Egede-Ø. Egede pastorater.

1/10 1980 - R 2/6 1980 - ændres Buerup og Reerslev-Ruds Vedby pastorater (Kalundborg provsti = 3:07) til Reerslev-Buerup og Ruds Vedby pastorater.

1/3 1981 - R 20/2 1981 - deles Havdrup-Solrød pastorat (Køge provsti = 3:03) i Havdrup og Solrød pastorater.

1/3 1982 - R 30/11 1981 - ændres Agersø-Omø, Magleby og Skælskør pastorater (Skælskør provsti = 3:09) til Magleby-Omø og Skælskør-Agersø pastorater.

1/9 1983 - R 12/4 1983 - sammenlægges Fakse og Roholte pastorater (Tryggevalde provsti = 3:11) til Fakse-Roholte pastorat.

3: Roskilde stift/4: Lolland-Falsters stift

1/8 1978 (ø) - Km 4/7 1978 - overføres Bogø sogn fra Falster Østre provsti = 4:01 (jf. ændring 1/4 1978 af Lolland-Falsters stift) til Stege-Vordingborg provsti = 3:12.

Bilag II.03 (fortsat). Den kirkelige inddeling - tabel 54: Lolland-Falster stift

1/4 1978 (ó) - Km 1/2 1978 - foretages ændringerne: Fra Falster Nørre provsti (4:01) til Falster Søndre provsti (4:02) overføres Bogø, Horbelev-Falkerslev, Karleby-Horreby, Stubbekøbing-Maglebrønde, Sdr. Kirkeby-Sdr. Alslev og Åstrup pastorater samt Nr. Ørslev sogn. Fra Falster Søndre provsti (4:02) til Falster Nørre provsti (4:01) overføres Nykøbing F., Tingsted og Toreby pastorater samt Systofte sogn. Falster Søndre p.(4:02) benævnes Falster Østre pr. (4:01) Falster Nørre " (4:01) " Falster Vestre " (4:02).

1/9 1978 (ó) - R 8/5 1978 - deles Vålse-Kippinge-Stadager-Brarup pastorat (Falster Vestre provsti = 4:02) i Vålse-Kippinge og Stadager-Brarup pastorater.

1/1 1981 - R 28/4 1980 - deles Radsted-Slemminge-Fjelde pastorat (Lolland Østre provsti = 4:03) i Radsted og Slemminge-Fjelde pastorater.

5: Fyns stift

1/4 1978 (ó) - R 24/7 1976 - deles Korup-Ubberud pastorat (Hjallese provsti = 5:07) i Korup og Ubberud pastorater.

1/3 1979 (ó) - R 23/2 1979 - ændres Kerteminde og Munkebo-Drigstrup pastorater (Kerteminde provsti = 5:05) til Kerteminde-Drigstrup og Munkebo pastorater.

1/10 1979 (ó) - R 28/8 1979 - udskilles Broholm kirkedistrikt af Brylle og Tommerup sogne (Fåborg provsti = 5:09) som Broholm sogn, og indgår i Tommerup-Broholm pastorat.

6: Haderslev stift

1/3 1979 (ó) - R 12/2 1979 - udskilles Juelsminde kirkedistrikt af Klakring sogn, As-Klakring pastorat (Hedensted provsti = 6:01) som Juelsminde sogn og pastorat.

2/9 1979 (ó) - R 22/8 1979 - udskilles af Skt. Nikolaj sogn (Kolding provsti = 6:04) Simon Peters sogn og pastorat.

1/2 1980 - R 23/5 1979 - ændres Seest-Hjarup og Vamdrup pastorater (Kolding provsti = 6:04) til Seest og Vamdrup-Hjarup pastorater.

1/6 1980 - R 26/10 1979 - ændres Herslev-Bredstrup og Pjedsted pastorater (Fredericia provsti = 6:03) til Bredstrup-Pjedsted og Herslev pastorater.

1/12 1980 - R 2/10 1980 - deles Vojens-Jegerup pastorat (Vojens-Christiansfeld provsti = 6:05) i Jegerup og Vojens pastorater.

1/11 1982 - R 18/6 1982 - sammenlægges Vonsbæk og Åstrup pastorater (Haderslev domprovsti = 6:06) til Åstrup-Vonsbæk pastorat.

6: Haderslev stift/8: Århus stift

1/8 1979 (ó) - R 7/7 1979 - deles Ølsted-Torsted pastorat (Horsens-Cedved provsti = 8:02), og den del af Ølsted sogn - der ligger i Hedensted kommune (613) - overføres til Hedensted provsti = 6:01, som Ølsted sogn og pastorat.

7: Ribe stift

1/8 1978 (ó) - R 16/1 1978 - ændres Gørding-Vejrup pastorat (Ribe domprovsti = 7:03) og Grimstrup-V. Nykirke pastorat (Skast/Ribe provstier = 7:04/03) til Gørding og Vejrup-V. Nykirke (7:03) samt Grimstrup (7:04) pastorater.

6/8 1978 (ó) - R 16/5 1978 - udskilles Sædden kirkedistrikt af Guldager sogn (Skast provsti = 7:04) som Sædden sogn og pastorat.

1/5 1979 (ó) - R 30/3 1979 - udskilles Stenderup kirkedistrikt af Ansager sogn (Malt provsti = 7:08) som Stenderup sogn og udgør med Ansager sogn (Varde provsti = 7:05) Ansager-Stenderup pastorat (7:05/08).

1/10 1979 (ó) - R 7/9 1979 - udskilles Gesing kirkedistrikt af Bryndum sogn, Bryndum-V. Nebel pastorat (Skast provsti = 7:04) som Gesing sogn og pastorat.

1/11 1979 (ó) - R 7/7 1979 - sammenlægges Skovlund pastorat (Varde provsti = 7:05) med Ansager-Stenderup pastorat (Varde/Malt provstier = 7:05/08) til Ansager-Stenderup-Skovlund pastorat (7:05/08/05).

1/1 1980 (ó) - R 7/9 1979 - udskilles Tarm kirkedistrikt af Egvad sogn (Skjern provsti = 7:06) som Tarm sogn og pastorat. Lønborg og Egvad pastorater sammenlægges til Lønborg-Egvad pastorat.

1/6 1980 - R 21/3 1980 - deles Daler-Møgeltønder pastorat (Tønder provsti = 7:01) i Daler og Møgeltønder pastorater.

1/1 1981 - R 21/11 1980 - ændres Ballum-Sdr. Skast pastorat (Tønder provsti = 7:01), Døstrup pastorat (Tørninglen provsti = 7:02) og Mjolden-Randerup pastorat (7:02/01) til Ballum-Sdr. Skast-Randerup (7:01) og Døstrup-Mjolden (7:02) pastorater.

1/1 1981 - R 12/11 1980 - deles Velling-Stavning pastorat (Ringkøbing/Skjern provstier = 7:07/06) i Stavning (7:06) og Velling (7:07) pastorater.

7: Ribe stift/9: Viborg stift

1/1 1980 (ó) - R 2/1 1980 - udskilles den del af Ilderhede kirkedistrikt (Skjern provsti = 7:06), der ligger i Askov kommune (685), af Sdr. Omme og Sdr. Felding sogne som Ilderhede sogn. Sognet overføres til Herning provsti = 9:02 og sammenlægges med Hoven pastorat (7:06) til Hoven-Ilderhede pastorat (7:06/9:02).

(I anm. 6.5 til tabel 5 i forrige publikation er der redegjort for Ilderhede, Trolhede m.fl. kirkedistrikter).

1/1 1980 (ó) - R 27/11 1979 - udskilles den del af Trolhede kirkedistrikt (Herning provsti = 9:02), der ligger i Nr. Vium sogn, Videbæk kommune (681), som Trolhede sogn. Sognet overføres til Skjern provsti = 7:06 og sammenlægges med Sdr. Felding pastorat (9:02) til Sdr. Felding-Trolhede pastorat (9:02/7:06).

(I anm. 6.5 til tabel 5 i forrige publikation er der redegjort for Trolhede, Ilderhede m.fl. kirkedistrikter).

Bilag II.03 (fortsat). Den kirkelige inddeling - tabel 56: Haderslev stift/8: Århus stift
(se ovenfor)8: Århus stift

1/5 1978 (ó) - R 6/3 1978 - udskilles Ry kirkedistrikt af Dover sogn (Silkeborg-Ry-Galten-Hørning provsti = 8:15) som Ry sogn og pastorat. Dover og Alling-Tulstrup pastorater sammenlægges til Dover-Alling-Tulstrup pastorat.

1/12 1978 (ó) - R 7/6 1978 - deles Storrिंग-Stjær-Galten pastorat (Silkeborg-Ry-Galten-Hørning provsti = 8:15) i Galten og Storrिंग-Stjær pastorater.

1/12 1978 (ó) - R 11/8 1978 - deles Alderslyst-Balle pastorat (Silkeborg-Ry-Galten-Hørning provsti = 8:15) i Alderslyst og Balle pastorater.

1/7 1979 (ó) - R 23/1 1979 - ændres Sjelle-Skørring og Skivholme-Skovby pastorater (Silkeborg-Ry-Galten-Hørning provsti = 8:15) til Skivholme-Sjelle-Skørring og Skovby pastorater.

1/8 1979 (ó) - R 7/7 1979 - deles Ølsted-Torsted pastorat (Horsens-Gedved provsti = 8:02), og den del af Ølsted sogn, der ligger i Hedensted kommune (613), overføres til Hedensted provsti = 6:01 som Ølsted sogn og pastorat. Den del af Ølsted sogn, der ligger i Horsens kommune (615), overføres til Torsted sogn og pastorat (8:02).

1/7 1980 - R 30/4 1980 - deles Tønning-Træden-Nim-Underup pastorat (Them-Nr. Snede-Brædstrup provsti = 8:01) i Nim-Underup og Tønning-Træden pastorater.

1/10 1980 - Km 15/9 1980 - overføres den del af Mørke sogn, Mørke pastorat (Ebeltoft-Rosenholm-Rønde provsti = 8:08), der ligger i Rønde kommune (739) til Bregnet sogn, Thorsager-Bregnet pastorat (8:08).

1/9 1981 - R 8/10 1980 - deles Mygind-Krogsbæk-Skørring-Søby-Skader-Halling pastorat (Ebeltoft-Rosenholm-Rønde provsti = 8:08) i Mygind-Krogsbæk-Skørring og Søby-Skader-Halling pastorater.

1/7 1982 - R 14/6 1982 - deles Sdr. Onsild-Nr. Onsild-Hvorum-Snæbum pastorat (Hobro-Purhus provsti = 8:12) i Hvorum-Snæbum og Sdr. Onsild-Nr. Onsild pastorater.

1/1 1983 - R 5/11 1982 - deles Skanderborg Slotssogn-Skanderup-Stilling pastorat (Skanderborg-Odder provsti = 8:03) i Skanderborg Slotssogn-Skanderup og Stilling pastorater.

7: Ribe stift/9: Viborg stift
(se ovenfor)9: Viborg stift

1/9 1979 (ó) - R 28/8 1979 - udskilles Kølkkær og Kollund kirkedistrikter af Rind sogn (Herning provsti = 9:02) som Kølkkær og Kollund sogne, der sammenlægges til Kølkkær-Kollund pastorat.

1/10 1979 (ó) - R 13/9 1979 - udskilles Isenvad kirkedistrikt af Ikast sogn (Ikast provsti = 9:01) som Isenvad sogn og pastorat.

31/10 1980 - Km 8/8 1980 - deles Måbjerg sogn (Holstebro provsti = 9:03) i Måbjerg og Ellebæk kirkedistrikter.

12/4 1981 - R 6/4 1981 - udskilles af Søndre sogn (Viborg domprovsti = 9:07) Søndermarks sogn og pastorat.

1/11 1982 - R 24/9 1982 - deles Skive-Resen pastorat (Skive-Fjends provsti = 9:06) i Skive og Resen pastorater.

10: Ålborg stift

1/1 1978 (ó) - Km 24/10 1977 - overføres den del af Skæve sogn (Sæby provsti = 10:10), der ligger i Dronninglund kommune (807), til Hellevad sogn, Hellevad-Ørum pastorat (10:10)

1/1 1978 (ó) - Km 7/12 1977 - overføres den del af Serritslev sogn, Brønderslev-Serritslev pastorat (Brønderslev provsti = 10:11), der ligger i Løkken-Vrå kommune (829), til Vrå sogn, Vrå-Em pastorat (10:11).

19/3 1978 (ó) - R 25/5 1977 - udskilles af Hjørring sogn og af Skt. Hans og Skt. Olai sogne, Skt. Hans-Skt. Olai pastorat (Hjørring provsti = 10:12) Bistrup sogn og pastorat.

1/9 1978 (ó) - R 10/2 1978 - ændres Astrup-Store Arden og Vive-Rostrup pastorater (Hadsund provsti = 10:09) til Astrup-Rostrup, Store Arden og Vive pastorater.

1/12 1978 (ó) - R 12/6 1978 - udskilles Godthåb kirkedistrikt af Ø. Hornum sogn (Ålborg Søndre provsti = 10:07) som Godthåb sogn og pastorat.

1/1 1979 (ó) - R 17/10 1978 - deles Sulsted-Ajstrup pastorat (Ålborg Nordre provsti = 10:05) i Ajstrup og Sulsted pastorater.

1/2 1979 (ó) - R 16/1 1979 - udskilles Margrethekirkens kirkedistrikt af Ansgar sogn (Ålborg Budolfi provsti = 10:06) som Margrethe sogn og pastorat.

1/6 1980 - R 17/4 1980 - deles Thisted-Tilsted pastorat (Thisted provsti = 10:03) i Thisted og Tilsted pastorater.

1/12 1981 - R 25/9 1981 - udskilles Klitmøller kirkedistrikt af V. Vandet sogn, V. Vandet-Ø. Vandet pastorat (Thisted provsti = 10:03) som Klitmøller sogn. Sognet overføres til Hanherred provsti = 10:04 og sammenlægges med Røhr-Hansted-Vigsø pastorat til Røhr-Hansted-Vigsø-Klitmøller pastorat.

1/1 1983 - Km 15/12 1982 - overføres den del af Vrejlev sogn, Vrejlev-Hæstrup pastorat (Hjørring provsti = 10:12), der ligger i Løkken-Vrå kommune (829), til Vrå sogn, Vrå-Em pastorat (Brønderslev provsti = 10:11).

1/1 1983 - R 20/12 1982 - udskilles Vorupør kirkedistrikt af Hundborg sogn, og en del af Jannerup sogn, Hundborg-Jannerup pastorat (Thisted provsti = 10:03) som Vorupør sogn og sammenlægges med Hundborg-Jannerup og Vang pastorater til Hundborg-Jannerup-Vang-Vorupør pastorat.

1/3 1983 - R 22/2 1983 - deles V. Hassing-Ø. Hassing pastorat (Sæby provsti = 10:10) i V. Hassing og Ø. Hassing pastorater.

Bilag II.03 (fortsat). Den kirkelige inddeling - tabel 5

1/5 1983 - Km 19/4 1983 - deles Hammer sogn, Horsens-Hammer pastorat (Ålborg Nordre provsti = 10:05) i Hammer og Vodskov kirke-distrikter.

II.04 Retskredse - tabel 6

1/10 1976 (ó) - bek. 234 af 23/4 1976 - overføres en mindre del af Roskilde kommune fra retskreds 19 (Roskilde herredsret) til retskreds 18 (Roskilde byret). Retskreds 18 omfatter derefter Roskilde kommune, og retskreds 19 kommunerne: Bramsnæs, Greve, Gundsø, Hvalsø, Lejre, Ramsø og Solrød.

1/11 1976 (ó) - bek. 392 af 29/7 1976 - oprettes bidingsted i Greve for retskreds 19 (Roskilde herredsret). Bidingstedets område omfatter Greve og Solrød kommuner.

1/2 1977 (ó) - bek. 234 af 23/4 1976 - sammenlægges retskreds 69 og 69a (Randers byret henh. Randers herredsret) til retskreds 69, (Randers by- og herredsret).

Hidtil har retskreds 69 omfattet dele af Randers og Langå kommuner, mens mindre dele af de 2 kommuner hørte under retskreds 69a sammen med kommunerne Hadsten, Rougsø og Sønderhald.

1/10 1978 (ó) - bek. 417 af 28/8 1978 - får retskreds 5 (Retten i Gladsakse) tingsted i Gladsakse i stedet for København.

11/6 1979 (ó) - bek. 228 af 30/5 1979 - får retskreds 3 (Retten i Gentofte) tingsted i Gentofte i stedet for København.

II.05 Udskrivningskredse - tabel 8

1/1 1981 - skr. fra værnepligtsstyrelsen, december 1980 - nedsættes antallet af udskrivningskredse fra 7 til 5. Nedenfor anføres områderne for de nye udskrivningskredse ved angivelse af amtskommune og kommune-nr.

1. udskrivningskreds: .. 101,147, KBH, FRB, ROS, VSJ, SST
 2. udskrivningskreds: BOR
 3. udskrivningskreds: FYN, SDJ, RIB
 (af VEJ): 603,605,607,611,621,623,629
 (af RIN): 653,655,659,667,669,681,685

4. udskrivningskreds: ARH
 (af VEJ): 601,609,613,615,617
 619,625,627,631
 (af RIN): 651,657,663,677
 5. udskrivningskreds: VIB, NDJ
 (af RIN):661,665,671,673,675,679,683

II.06 Arbejdsformidlingsområder - tabel 9

1/1 1979 - lov nr. 637 af 13/12 1978 - ændres bestemmelserne om oprettelse af arbejdsformidlingskontorer i loven om arbejdsformidling og arbejdsløshedsforsikring, jf. lov-

bekendtgørelse nr. 471 af 26/8 1978 (se side 218). Antallet af arbejdsformidlingskontorer er pr. 1/1 1981 uændret 27 i forhold til 1/7 1976.

II.07 Amtsskatteinspektorater - tabel 10

1/1 1979 (ó) - bek. nr. 154 af 6/4 1978, jf. lov nr. 281 af 8/6 1977 - tilpasses de 25 amtsskatteinspektorater til den nye skattekreds-inddeling pr. 1/1 1979. De 25 inspektorater omfatter herefter følgende skatte-kredse - angivet ved nummer, jf. II.08:

1. København nr. 1 : 3,7
 2. " " 2 : 4,6
 3. " " 3 : 5
 4. Rønne : 17
 5. Hillerød nr. 1 : 9,10
 6. " " 2 : 8
 7. Roskilde : 11,12
 8. Holbæk : 13

9. Slagelse : 14
 10. Næstved : 16
 11. Maribo : 15
 12. Odense : 18,19
 13. Svendborg ... : 20
 14. Haderslev ... : 21
 15. Sønderborg .. : 22
 16. Esbjerg : 23,24
 17. Vejle : 25,26,27
 18. Herning : 28,29
 19. Randers ... : 30,31
 20. Skanderborg : 32
 21. Århus : 33
 22. Viborg : 34
 23. Thisted ... : 35
 24. Hjørring .. : 36,37
 25. Ålborg : 38,39

II.08 Skattekredse - tabel 11

1/1 1979 (ó) - bek. nr. 154 af 6/4 1978 - nedskæres antallet af skattekredse fra 65 til 39. Nedenfor anføres

navnet på de nye skattekredse og deres område angives ved kommunenumre - jf. tabel 3.

Bilag II.08 (fortsat). Skatte kredse - tabel 11

1. København	101	<u>Ribe amtskommune</u> (RIB)	23. Esbjerg	557,561,563,571	
2. Frederiksberg	147	<u>Københavns amtskommune</u> (KBH)	24. Varde	551,553,555,559,565,567,569,573,575,577	
3. Amager-Hvidovre	155,167,175,185		<u>Vejle amtskommune</u> (VEJ)	25. Horsens	601,609,613,615,619,625
4. Ballerup	151,169,171,189		26. Kolding	607,621,623,629	
5. Gentofte	157,173,181		27. Vejle	603,605,611,617,627,631	
6. Gladsaxe	159,163		<u>Ringkøbing amtskommune</u> (RIN)	28. Herning	653,655,657,663,669,677,681,685
7. Brøndby	165,153,161,183,187		29. Holstebro ..	651,659,661,665,667,671,673,675,679,683	
<u>Frederiksborg amtskommune</u> (FRB)			<u>Århus amtskommune</u> (ARH)	30. Randers	709,711,713,717,731
8. Birkerød	201,205,207,209,225,229,233,235,237		31. Grenå	701,707,719,721,723,725	
9. Helsingør	208,217,223,227			729,733,735,739,747	
10. Hillerød	211,213,215,219,221,231		32. Silkeborg	703,705,715,727,737,741,743,745,749	
<u>Roskilde amtskommune</u> (ROS)			33. Århus	751	
11. Greve	253,259,267,269,271		<u>Viborg amtskommune</u> (VIB)	34. Viborg	761,763,767,769,771,775,789,791,793
12. Roskilde	251,255,257,261,263,265		35. Thisted	765,773,777,779,781,783,785,787	
<u>Vestsjællands amtskommune</u> (VSJ)			<u>Nordjyllands amtskommune</u> (NDJ)	36. Brønderslev	805,807,817,829,835,847,849
13. Holbæk	301,303,305,309,315,317,319		37. Frederikshavn	813,819,821,825,839,841	
	321,323,327,339,341,343,345		38. Hobro	801,803,809,811,815,823,827	
14. Slagelse	307,311,313,325,329,331,333,335,337			831,833,837,843,845,861	
<u>Storstrøms amtskommune</u> (SST)			39. Ålborg	851	
15. Lolland-Falster	355,359,363,367,369,371,375				
	379,381,383,387,391,395				
16. Næstved	351,353,357,361,365,373,377				
	385,389,393,397				
<u>Bornholms amtskommune</u> (BOR)					
17. Bornholm	401,403,405,407,409				
<u>Fyns amtskommune</u> (FYN)					
18. Nordfyn	421,423,425,429,433,437,439,441,445				
	447,451,471,483,485,491,497,499				
19. Odense	461				
20. Sydfyn	427,431,435,443,449,473,475,477				
	479,481,487,489,493,495				
<u>Sønderjyllands amtskommune</u> (SDJ)					
21. Haderslev	505,509,511,515,517,521				
	525,527,531,541,543				
22. Sønderborg	501,503,507,513,519,523,529				
	533,535,537,539,545				

Samme dato oprettes 14 amtsligningsråd udenfor København og Frederiksberg i stedet for amtsskatterådene. Inddelingen svarer til den amtskommunale, idet dog skattekredsene i Københavns og Bornholms amtskommuner er opdelt på amtsligningsråd 1 og 2 - således:

1. Kbh. amts vestre og Bornholms amtsskattekreds: 4,6,17
2. Københavns amts østre amtsskattekreds: 3,5,7

II.09 Tolddistrikter - tabel 13

1/11 1976 (Ø) - cirk. 218 af 26/10 1976 - ændres antal distriktstoldkamre i Københavnsområdet fra 11 til 9.

1/5 1980 - cirk. 72 af 21/4 1980 - ændres antal distriktstoldkamre i Københavnsområdet fra 9 til 6.

1/11 1982 - cirk. 172 af 25/10 1982 - udgår distriktstoldkammeret i Rødbyhavn.

Bilag III

Bilag III. Summary in English

TEXT SECTION1. Introduction

The present publication, Denmark's Administrative Division, is part of a series of publications dealing with the Danish population and housing census on 1 January 1981.

At the same time it marks the continuation of a series of quinquennial publications concerning administrative areas at the census date and administrative changes during the inter-census period. For each administrative area, summary population numbers are indicated, and in tables 1-4 figures for size of area are given too. Coloured pages are inserted to separate tables or groups of tables and annexes and the subject index.

2. Reference date of the tables

The census date, 1 January 1981, is the reference date of all geographical and administrative divisions indicated in this book.

3. Spelling of place names

This publication consistently writes å instead of aa and ks instead of x.

4. Area size on 1 January 1981

Area size figures appear in tables 1-4. The figures for counties, municipalities, parishes, islands and regions are updated on the basis of the national surveying results of the Danish Geodetic Institute for the period 1953-1959, which put Denmark's total area at 4 305 821 ha (100 ha = 1 km²). Of this, lakes and other inland water accounted for 69 968 ha (including 8 203 ha tidal area between Jutland and the island of Roemoe), corresponding to 1.6 per cent of the total area. The length of the total coastline was set at 7 314 km and the frontier line on Germany at 67.7 km.

The total area as at 1 January 1981 was found to be 4 308 014 ha.

For the second time, area size figures are given for Denmark's urban areas (cf. table 4). The 1423 urban areas covered 252 889 ha, corresponding to 5.9 per cent of Denmark's total area.

5. Population size on 1 January 1981 and 1 July 1976

The census population consists of all persons resident in Denmark, according to the records of the Central Population Register (CPR), which derives its data from the local population registers. The population concept is thus the so-called de jure population.

According to Danish law, people must register with the local population register of the municipality where they have their permanent residence, i.e. the place where they normally sleep, except when away on vacation, business trips, etc.

The CPR (and thus the census) includes Danish seamen engaged in voyages in foreign waters, Danish diplomats (and their families) stationed in foreign countries, and Danish residents, whose workplace is outside Denmark.

Conversely, the census excludes foreign diplomats (and their families) resident in Denmark, and foreign residents (mainly Swedes and Germans) whose workplace is in Denmark.

6. Households on 1 January 1981

Tables 2-4 and 15 indicate numbers of private households on 1 January 1981. These households do not represent the entire population of Denmark, because 6 070 persons are registered as having no permanent address, and 90 909 persons live in institutional households (i.e. in residential institutions such as nursing homes and children's homes).

7. Urban areas

Data on urban areas are given in table 4 for municipalities and parishes and in Annex I, where urban areas are listed by order of population size on 1 January 1981. Urban areas are ascertained in connection with each census, according to the definition in use at the time of the census. For the 1981 and 1976 censuses the 1960 definition is used, which defines an urban area as a continuously built-up area with at least 200 inhabitants at the time of the census. The term continuously built-up is understood to mean that the distance between houses does not exceed 200 metres, except owing to public parks, churchyards, athletic grounds, industrial plants, etc.

The Copenhagen metropolitan area (Hovedstadsområdet), consists of the municipalities of Copenhagen and Frederiksberg, the county of Copenhagen, the municipalities of Allerød, Birkerød, Farum, Fredensborg-Humlebæk, Hørsholm and Karlebo (in the county of Frederiksberg) and the municipalities of Greve and Solrød (in the county of Roskilde). The Copenhagen metropolitan area is regarded as wholly urban, irrespective of actual circumstances.

8. Maps

In connection with table 4, the publication contains two maps for each county, one showing boundaries of municipalities and parishes together with the names of the areas thus indicated, whereas in the other map these names are replaced by indications and names of urban areas.

In the case of Copenhagen county, however, there is only one map, showing parishes, the county being entirely urban. A map of the Copenhagen Region (i.e. the municipalities of Copenhagen and Frederiksberg and the counties of Copenhagen, Frederiksberg and Roskilde) appears at the beginning of the table.

It has not been possible to show parish boundaries in the areas of the old "chartered towns".

In connection with table 5, there are maps of each of the ten dioceses. The maps show boundaries of dioceses, deaneries, parishes, counties and municipalities, names of parishes and code numbers of deaneries. For parishes in the old "chartered towns" the same remark applies as the one mentioned above concerning the county maps.

9. Annexes

Annex I lists urban areas by order of population size on 1 January 1981.

Annex II describes administrative changes in the period 2 July 1976 - 1 January 1984. The annex is arranged primarily according to a) administration areas - and for tables 4 and 5 with further breakdown by counties, respectively dioceses - and subsequently according to b) dates when the

Bilag III (fortsat) Summary in English

changes became effective (previously changes were described with reference to issue dates of ministerial orders, royal decrees, etc.).

10 Structural data for counties, municipalities, parishes and urban areas

The section comprises the following summary tables:

I : Population in counties, by size-class of urban areas and rural districts

Number of municipalities in each county, by

II : population size

III : degree of urbanization

IV : area size

V : population per km²

Number of parishes in each county, by

VI : population size

VIII : area size

IX : population per km²

VII : Number of parishes in each diocese, by population size

Number of urban areas in each county, by

X : population size

XII : area size

XIII : population per km²

XI : Number of urban areas, population size, area and population per km², of size-classes of urban areas

TABLE SECTION

On the following pages, titles and headings of tables 1-15 are given.

Table 1 lists island groups (names of principal islands being underlined) and the peninsula of Jutland, and indicates size of area and population of each inhabited island and the aggregate area of uninhabited islands with official names. In checkmark columns the table states the counties and municipalities to which the islands belong; when an entire municipality is situated on an island the sign "x" is used, and when it is scattered over two or more islands the sign "+" is used. For the main islands - Zealand, Funen and Vendsyssel-Thy - and for Jutland, those municipalities are excluded which are found on only one of them.

Tables 2 and 3 summarize data of table 4, analysed by counties, etc., and by counties and municipalities, respectively.

Table 4 is divided into 15 main sections, the first one concerning central Copenhagen (the municipalities of Copenhagen and Frederiksberg, which are outside the county division) and the rest concerning Denmark's 14 counties. The municipalities are listed alphabetically in each main section; and for each municipality there are two sub-sections: one in which its parishes are listed and another in which its urban areas are listed, the latter being omitted in cases where the population of an urban area equals that of the municipality.

Population size figures for 1981 and 1976 and household numbers for 1981 are shown for parishes (with specification for their urban areas) of each municipality and for its various urban areas.

Area size figures for 1981 are indicated for each parish and each urban area, an exception being parishes in the

previous "chartered towns" where this is not possible, so that area size is not indicated for 72 parishes in Copenhagen, 9 in Frederiksberg and 100 in 26 other municipalities. These parishes are marked by the symbol "ø", their total area being stated opposite one of them, three dots opposite the others.

Table 5 is divided into 10 main sections (= dioceses), each subdivided into its deaneries, whose pastorates are listed alphabetically. The latter may comprise from one to six parishes, which in turn may be divided into two or three local church districts. Municipality code numbers are written after the names of the parishes and local church districts; and under the names of the deaneries municipality code numbers are written for municipalities situated wholly or partly in each deanery (partly being indicated by a broken line under the code number).

Tables 6-14 deal with administrative divisions differing from those based on the county division.

Table 15 is a checkmark table showing counties and municipalities (cf. tables 3 and 4) in relation to other administrative divisions (cf. tables 5-14).

Each county is shown on a double page, municipalities being listed in the front column and the other administrative divisions in the table heading. The municipalities of Copenhagen and Frederiksberg are found on the same double page as Copenhagen county.

The reference date is 1 January 1981. The symbol "x" implies that the entire municipality is situated in the administrative area concerned, whereas "+" implies that only part of the municipality is situated there. In the columns concerning lower-court districts the symbols "o" and "x" signify that a district has 1, respectively 2, subsidiary session districts in addition to the principal session district.

ANNEX SECTION

See TEXT SECTION, item 9.

TABLE TITLES AND HEADINGS

Table 1. Main geographical areas and inhabited islands, 1 January 1981

	:	Area	:	Population	:	
	:	(ha)	:		:	Counties and municipalities
	:	1 January	:	1 January	:	1 July
	:	1981	:	1981	:	1976

Table 2. Counties, 1 January 1981

Table 3. Counties and municipalities, 1 January 1981

	:		:		:	Of whom in urban areas				
	:	Area (ha) 1 January 1981:	:	Population	:	Number of	:	Population	:	Number of
	:		:		:	households	:		:	households
	:	Of which	:	1 January	:	1 July	:	1 January	:	1 July
	:	1981	:	1976	:	1981	:	1981	:	1976
	:	Total	:	urban	:	1981	:	1981	:	1981

Table 4. Counties, municipalities, parishes and urban areas, 1 January 1981

	:		:		:	Of whom in urban areas				
	:	Area	:	Population	:	Number of	:	Population	:	Number of
	:	(ha)	:		:	households	:		:	households
	:	1 January	:	1 January	:	1 July	:	1 January	:	1 July
	:	1981	:	1981	:	1976	:	1981	:	1976
	:		:		:		:		:	

Table 5. Dioceses, deaneries, pastorates, parishes and local church districts, 1 January 1981

	:	Municipality	:	Population	:	Municipality	:	Population
	:	code numbers	:	1 January 1981	:	code numbers	:	1 January 1981

Table 6. Lower-court districts, 1 January 1981

Table 7. Police districts, 1 January 1981

Table 9. Employment exchange districts, 1 January 1981

Table 13. Customs districts, 1 January 1981

	:	Counties	:	Population	:	Counties	:	Population
	:		:	1 January 1981	:		:	1 January 1981

Bilag III (fortsat) Summary in English

Table 8. Conscription districts, 1 January 1981

Table 10. County tax inspectorates, 1 January 1981

Table 11. Income assessment districts, 1 January 1981

Table 12. Real property assessment and valuation districts, 1 January 1981

	: Population :	: Population
	: 1 January 1981 :	: 1 January 1981

Table 14. Parliamentary election districts, 1 January 1981

	: <u>Population</u> :	: <u>Population</u>
	: 1 January : 1 July :	: 1 January : 1 July
	: 1981 : 1976 :	: 1981 : 1976

Table 15. Checkmark table showing counties and municipalities in relation to other administrative divisions, 1 January 1981

Counties and municipalities	: <u>Population</u> :	: Number of households :	: Dioceses and deaneries :	: Lower-court districts :	: Police districts :	: Conscription districts :	: Employment exchange districts :
Tables 3 - 4	: 1981 : 1976 :	: 1 January 1981 :	: Table 5 :	: Table 6 :	: Table 7 :	: Table 8 :	: Table 9

: County tax : inspec- : torates	: Income : assessment : districts	: Real property : assessment : districts	: Customs : districts	: Parliamentary : election : districts
: Table 10	: Table 11	: Table 12	: Table 13	: Table 14

Stednavne -register

Stednavne-register

1. Registrets indhold

1.1 Registret omfatter stednavnene i tabel 1 og 3-5 med undtagelse af amtskommunerne i tabel 3-4 samt stifter og pastorater (sidstnævnte er enslydende med sognet eller sammensat af flere sogne navne) i tabel 5. Nedenstående fortegnelse over de nævnte tabeller muliggør at omsætte de i registret anførte nummer-koder til det omtrentlige sidetal.

1. Landsdele og beboede øer 1/1 1981	18- 21
Sjællandske øgruppe	} kom.-nr. 101-397
Lolland-falsterske øgruppe	
Bornholmske øgruppe	" " 401-411
Fynske øgruppe	" " 421-493
Jylland med øer	" " 501-851

3. Amtskommuner og kommuner 1/1 1981 23- 284. Amtskommuner, kommuner, sogne og byer 1/1 1981 30-164

Københavns kommune	: nr. 101	35- 36
Frederiksberg "	: " 147	36
Københavns amtskom. med 18 kom.: "	151-189	38- 40
Frederiksborg " " 19 " :	" 201-237	43- 47
Roskilde " " 11 " :	" 251-271	50- 53
Vestsjællands " " 23 " :	" 301-345	56- 62
Storstrøms " " 24 " :	" 351-397	66- 73
Bornholms " " 5 " :	" 401-411	76- 77
Fyns " " 32 " :	" 421-499	80- 89
Sønderjyllands " " 23 " :	" 501-545	93- 99
Ribe " " 14 " :	" 551-577	103-106
Vejle " " 16 " :	" 601-631	110-115
Ringkøbing " " 18 " :	" 651-685	119-124
Århus " " 26 " :	" 701-751	128-138
Viborg " " 17 " :	" 761-793	142-149
Nordjyllands " " 27 " :	" 801-861	153-162

5. Stifter, provstier, pastorater, sogne og

<u>kirkedistrikter 1/1 1981</u>	167-215
1: Københavns stift med 10 provstier ..	186-187
2: Helsingør " " 12 " ..	187-189
3: Roskilde " " 12 " ..	189-193
4: Lolland-Falsters " " 6 " ..	193-195
5: Fyns " " 12 " ..	195-198
6: Haderslev " " 8 " ..	198-200
7: Ribe " " 9 " ..	200-203
8: Århus " " 15 " ..	203-207
9: Viborg " " 10 " ..	207-211
10: Ålborg " " 13 " ..	211-215

1.2 Stednavnene er ordnet alfabetisk, og gentagelsestegn benyttes, indtil navnet skifter.

Er et stednavn sammensat af flere ord, er også de efterfølgende optaget i registret, men med henvisning til første led - som fx et foranstående Vestre, Søndre eller Store. Ved flere muligheder anføres alle.

2. Stednavnet efterfølges af inddelings-angivelse

Efter stednavnet anføres provsti, kommune, sogn, kirkedistrikt, by eller ø - og denne rækkefølge anvendes, hvis

flere eller alle inddelinger forekommer i forbindelse med samme stednavn.

Inddelingerne "sogn og ø" efterfølger hinanden på samme linie, når det geografiske område er det samme.

Samme stednavn forekommer i en del tilfælde for flere sogne og byer, der da anføres i rækkefølge efter kommune-koden. Er en by, et sogn eller kirkedistrikt delt på 2 kommuner, eller er et sogn eller kirkedistrikt delt på provstier, anføres de enkelte delområder.

3. Opslag i tabellerne

Valg af tabel sker på grundlag af den efter stednavnet følgende inddelings-angivelse sammenholdt med tabeloverskriften for de 4 ovenfor anførte tabeller, mens de i anmærkning 4 omtalte nummer-koder er vejledende for opslaget indenfor den enkelte tabel.

Fx giver kun tabel 1 oplysninger om landsdele og øer.

4. Nummer-koden anføres i de to kolonner til højre

4.1 De to kolonner til højre for stednavnet meddeler kommune-nummer og pastoratskode - stift:provsti.pastorat - som er afledet af inddelingerne i tabel 3-4 henholdsvis tabel 5.

6.2 For sogne - der indgår både i tabel 4's og tabel 5's inddelinger - anføres altid begge nummerkoder. Sogne, der er oprettet efter de to tabellers opgørelsestidspunkt, omtales kun i tabel-noterne.

For kommuner og kirkedistrikter anføres ligeledes begge koder, dog med en afkortning til provsti-kode - og i enkelte tilfælde til stifts-kode - for kommunernes vedkommende.

For byer og øer anføres kun kommune-nr.; dette bortfalder dog for øer, der omfatter mere end 1 kommune.

For provstier anføres kun provsti-kode i de mange tilfælde, hvor provstiet omfatter flere kommuner.

6.3 Også ved de i 1.2 omtalte henvisninger anføres nummerkoderne, dog ved henvisning til flere muligheder kun i det omfang pladsforholdene tillader det. Ved henvisning til 2 sogne (eller flere) afkortes pastorats-koden til provsti-kode, ider der fx benyttes angivelsen "5:06-07", når sognene ligger i provsti 06 og 07, eller "5:06;08", når de ligger i provsti 06 og 08. I enkelte tilfælde afkortes til stifts-kode, fx "5: & 7:", når sognene ligger i stift 5 og 7. Da samme afkortningsmuligheder ikke foreligger for kommune-numrene, er dette felt i nogle tilfælde blankt.

5. Folketallet anføres i kolonnen til venstre

Kolonnen til venstre for stednavnet anfører folketal pr. 1/1 1981, således at videre opslag i en del tilfælde kan undgås.

Kolonnen er blank udfor henvisninger og udfor kirkedistrikter; for sidstnævnte kan folketal normalt ikke anføres.

Kolonnen har prik udfor sogne oprettet 2/1 1981 og senere og udfor byer, der opfyldte by-definitionen ved 1976- men ikke ved 1981-tællingen.

ALFABETISK STEDNAVNEREGISTER

ALFABETISK STEDNAVNEREGISTER

FOLKETAL 1/1 81	KOM- STIFT: MUNE-PROVSTI KODE PASTORAT
1319	ABILD SOGN 541 7:01.01
589	" BY 541
9214	ABILDGARD SOGN 813 10:13.01
4501	ABSALDENS SOGN 101 1:06.01
3248	ADSØL KIRKEDISTRIKT, DEL AF 513 6:07.05
125	" " " " " " 533 6:07.05
320	" BY 513
499	ADSLEV SOGN 715 8:15.03
7216	ADVENTS SOGN 101 1:05.01
3055	AGEDRUP SOGN 461 5:07.01
	AGERØK KIRKEDISTRIKT 567 7:04.02
1250	" BY 567
2580	AGERSKOV SOGN 525 7:02.01
1231	" BY 525
	AGERSTED KIRKEDISTRIKT 807 10:10.14
601	" BY 807
252	AGERSØ SOGN 331 3:09.01
251	" Ø 331
	AGERØ KIRKEDISTRIKT 773 10:01.10
47	" Ø 773
427	AGGER SOGN 785 10:02.10
	" BY, SE Ø. AGGER 785
617	AGGERSBO SOGN 827 9:10.04
432	AGGERSUND BY 827
519	AGRI SOGN 701 8:08.01
	AGTRUP BY, SE SDR. BJERT 621
632	AIDT SOGN 767 9:08.11
263	" BY 767
2168	AJSTRUP SOGN 851 10:05.01
	" " SE STORE AJSTRUP 831 10:08.02
30331	ALBERTSLUND KOMMUNE 165 2:05
432	ALBÆK SOGN 723 8:11.04
2157	" " 847 10:10.01
	" KIRKEDISTRIKT 847 10:10.01
274	" BY 723
388	ALBØGE SOGN 707 8:09.06
12642	ALDESLYST SOGN 743 8:15.01
6475	ALDERSØ SOGN 101 1:03.01
791	ALGESTRUP BY 259
9074	ALLEHELGENS SOGN 101 1:07.01
615	ALLER SOGN 509 6:05.02
1254	ALLERSLEV SOGN 261 3:01.07
778	" " 377 3:12.01
277	" BY 377
374	ALLERUP SOGN 461 5:07.02
21310	ALLERØD KOMMUNE 201 2:08
465	ALLESE SOGN 461 5:07.03
279	" BY 461
	ALLESHAVE KIRKEDISTRIKT 301 3:06.02
751	ALLESTED SOGN 425 5:09.01
286	ALLINDEMAGLE SOGN 329 3:04.03
225	ALLING SOGN 737 8:15.04
	" SE V. EL. Ø. ALLING 747 8:10.11
8640	ALLINGE-GUØHJEM KOMMUNE 401 1:09-10
2097	ALLINGE-SANDVIG SOGN 401 1:09.01
2000	" BY 401
1737	ALLINGÅBRO BY 735
1362	ALMINO SOGN 621 6:04.01
1229	" " 791 9:07.01
972	" BY 621
189	ALRØ SOGN, Ø 727 8:03.10
2421	ALS SOGN 815 10:09.01
	" KIRKEDISTRIKT 815 10:09.01
828	" BY 815
52595	" Ø 351 3:11.05
275	ALSLEV SOGN 573 7:05.01
1405	" " 573
994	" BY 573
	" SE NR. EL. SDR. ALSLEV 4:01-02
523	ALSTED SOGN 335 3:04.10
252	" " 773 10:01.01
153	ALSTRUP SOGN 809 9:10.02
125	" " 835 10:11.09
2243	ALSØNDERUP SOGN 219 2:08.10
257	" BY 219
155435	AMAGER, Ø 363
474	ANDERSTRUP BY 561
877	ANDRUP BY 575 7:08.01
1472	ANDST SOGN 575 7:08.01
	" BY, SE STORE ANDST 575
147	ANHOLT SOGN, Ø 707 8:09.01
6992	ANNA SOGN 101 1:03.02
2448	ANNISSE SOGN 215 2:11.10
350	" BY 215
1647	" NORD BY 215
1361	ANS BY 771
1954	ANSAGER SOGN 577 7:05.02
1358	" BY 577
4642	ANSGAR SOGN 461 5:06.01
7054	" " 851 10:06.01
8956	ANSGARKIRKENS SOGN 101 1:05.02
3687	APØSTELKIRKENS SOGN 101 1:06.02

FOLKETAL 1/1 81	KOM- STIFT: MUNE-PROVSTI KODE PASTORAT
8139	ARDEN KOMMUNE 801 10:09
1967	" BY 801
	" SOGN, SE STDRE ARDEN 801 10:09.11
	" KIRKEDISTRIKT 801 10:09.11
509	ARENDSMINDE BY 803
218	ARNAGER BY 409
371	ARNAKKE BY 315
1453	ARNBORG SOGN 657 9:02.01
	" KIRKEDISTRIKT 657 9:02.01
614	" BY 657
299	ARNINGE SOGN 381 4:05.01
671	ARNUM BY 511
799	ARRILD SOGN 525 7:02.02
324	" BY 525
341	ARUP SOGN 787 10:03.16
715	AS SOGN 619 6:01.01
1044	ASDAL SOGN 819 10:12.06
1026	ASFERG SOGN 729 8:12.01
608	" BY 729
	ASKOV KIRKEDISTRIKT 575 7:08.12
1160	" BY 575
105	ASKØ SOGN 363 4:04.01
85	" Ø 363
5686	ASMILD SOGN 791 9:07.02
7824	ASMINDRØD SOGN 208 2:09.01
	" BY, SE FREDENSBORG 208
	ASMINDRUP SOGN, SE NR. EL. SDR. A. 3:05-06
3352	ASNÆS SOGN 305 3:06.01
2361	" BY 305
1208	ASP SOGN 671 9:03.18
296	" BY 671
1293	ASPERUP SOGN 451 5:11.01
685	" BY 451
	ASSELS, SE V. EL. Ø. ASSELS 773 10:01.15
	ASSENDLØSE BY 263
	ASSENDRUP BY 631
	ASSENS PROVSTI 5:10
11117	" KOMMUNE 421 5:10
5290	" SOGN 421 5:10.01
5736	" BY 421
1637	" " 719
2185	ASSENTOFT BY 747
1056	ASSERBALLE SOGN 501 6:08.01
406	" BY 501
	ASSERBO BY, SE LISELEJE 211
2752	ASSING SOGN 685 9:02.02
9	ASTRUP SOGN, DEL AF 727 8:05.01
1142	" " " " " " 751 8:05.01
1147	" " 801 10:09.02
1178	" " 839 10:13.10
240	" BY 669
481	" " 801
449	" " 839
	ASÅ KIRKEDISTRIKT 807 10:10.02
1458	" BY 807
2475	ASÅ-MELHOLT SOGN 807 10:10.02
6650	AUGUSTENBERG KOMMUNE 501 6:08
2917	" SOGN 501 6:08.02
3114	" BY 501
2534	AUNING SOGN 747 8:10.01
2293	" BY 747
14102	AVEDØRE SOGN 167 2:04.01
148	AVERNAKØ SOGN, Ø 431 5:09.02
219	AVERSI SOGN 393 3:10.01
3763	AVLUM SOGN 651 9:01.01
2719	" BY 651
6640	AVLUM-HADERUP KOMMUNE 651 9:01
453	AVNØL BY 533
514	AVNEDE SOGN 359 4:05.03
1285	AVNSLEV SOGN 449 5:04.01
362	" BY 449
1267	AVNSØ SOGN 301 3:06.14
	BAGENKOP KIRKEDISTRIKT 481 5:01.06
702	" BY 481
10520	BAGSVØD SOGN 159 2:03.01
223	BAKKENDRUP SOGN 309 3:07.03
6299	BALLE SOGN 743 8:15.02
578	" BY, DEL AF 701
59	" " " " " " 707
239	BALLEN BY 741
48657	BALLERUP KOMMUNE 151 2:07
14114	" SOGN 151 2:07.01
	" -VÆRLØSE PROVSTI 2:07
1209	BALLING SOGN 781 9:05.01
1042	" BY 781
715	BALLUM SOGN 505 7:01.02
326	BALSLEV SOGN 429 5:11.02
1175	BANDHØLM SOGN 363 4:04.02
772	" BY 363
7792	BANGSØDSTRAND SOGN 813 10:13.02
397	BANGSEBRO BY 369

ALFABETISK STEDNAVNEREGISTER

ALFABETISK STEDNAVNEREGISTER

FOLKETA 1/1 81	KOM- STIFT: MUNE-PROVSTI KODE PASTORAT
418	BARDE BY
589	BARLØSE SOGN
2	BARNEHOLM, Ø
1540	BARRIT SOGN
914	" BY
27	BARSDØ, Ø
164	BAVELSE SOGN
3222	BEDER SOGN
2926	" BY
250	BEDERSLEV SOGN
957	BEDSTED SOGN
1688	"
534	" BY
1069	"
436	BEJSTRUP SOGN
517	BELDRINGE SOGN
6607	BELLAHØJ SOGN
4020	BELLINGE SOGN
3663	" BY
4732	BENLØSE SOGN
659	BESSER SOGN
2800	BETLEHEMS SOGN
1509	BEVTOFT SOGN
769	" BY
3787	BIERSTED SOGN
1900	" BY
112	BIGUM SOGN
769	BILLUM SOGN
402	" BY
6731	BILLUND KOMMUNE
4056	" BY
333	BINDERUP SOGN
1972	BINDSLEV SOGN
	" BY, SE NR. BINDSLEV
712	BIRGITTELYST BY
690	BIRKELSE BY
1513	BIRKENDE SOGN
538	" BY
21680	BIRKERØD KOMMUNE
13513	" SOGN
936	BIRKET SOGN
328	" BY
14	BIRKHOLM, Ø
	BIRKUM BY
849	BISLEV SOGN
298	" BY
10131	BISPEBJERG PROVSTI
	" SOGN
364	BISSERUP BY
8167	BISTRUP SOGN
4474	"
681	BJERAGER SOGN
374	BJERGBY SOGN
1193	"
	" SE SLOTS BJERGBY
209	" BY
	" SE MUNKE BJERGBY
	" SE STIGS BJERGBY
763	VESTMARK BY
250	BJERGE BY
	" SOGN, SE SDR. BJERGE
7220	BJERGSTED KOMMUNE
381	" SOGN
211	BJERNDRUP BY
640	BJERNEDE SOGN
405	BJERNING SOGN
653	BJERRE SOGN
	" BY, SE SDR. BJERRE
1198	BJERREBY SOGN
400	" BY
	BJERREGFAV, SE V.EL.Ø.BJERREGRAV
1818	BJERRING SOGN
13064	BJERRINGBRO KOMMUNE
4483	" SOGN
6033	" BY
	" HVORSLEV-TJELE PROVSTI
	BJERT, SE NR. EL. SDR. BJERT
2011	BJOLOERUP SOGN
4200	BJÆVERSKOV SOGN
1804	" BY
52	BJØRNØ, Ø
507	BLANS BY
287	BLEGIND SOGN
1010	BLENSTRUP SOGN
576	" BY
222	BLIDSTRUP SOGN
3187	BLISTRUP SOGN
935	" BY
232	BLOKHUS BY
425	BLOMMELYST BY
3205	BLOVSTRØD SOGN, DEL AF
485	"

FOLKETA 1/1 81	KOM- STIFT: MUNE-PROVSTI KODE PASTORAT
	BLOVSTRØD BY
518	BLÅRE SOGN
6685	BLÅBJERG KOMMUNE
2467	BLÅGÅRDS SOGN
917	BLÅHØJ SOGN
398	" BY
3609	BLÅVANDSHUK KOMMUNE
232	BODDUM SOGN
1292	BODILSKER SOGN
1362	BOESLUNDE SOGN
674	" BY
	BOGENSE PROVSTI
6299	" KOMMUNE
3223	" SOGN
3057	" BY
775	BOGØ SOGN
518	" BY
770	" Ø
6383	BOHOLTE SOGN
11816	BOLBRØ SOGN
1184	BOLDERSLEV BY
269	BONDERUP BY
259	BONNET BY
2328	BORBJERG SOGN
	" KIRKEDISTRIKT
290	" BY
3448	BORDING SOGN
	" KIRKEDISTRIKT
2015	" BY
47370	BORK, SE NR. EL.SDR. BORK
	BORNHOLM, Ø
	BORNHOLMS VESTRE PROVSTI
	" ØSTRE PROVSTI
691	BORRE SOGN
349	" BY
759	BORRIS BY
	" SOGN, SE NR.EL.SDR. BORRIS
483	BORUM SOGN
298	" BY
2758	BORUP SOGN
2667	"
2227	" BY
10108	BOV KOMMUNE
8361	" SOGN
	" BY, SE PADBØRG
334	BOVENSE SOGN
463	BOVRUP BY
10971	BRABRAND SOGN
1945	BRAHETROLLEBORG SOGN
227	BRAMDRUP BY
	" SOGN, SE NR. BRAMDRUP
4453	BRAMDRUPDAM BY
12568	BRAMMING KOMMUNE
6377	" SOGN
5857	" BY
7105	BRAMSØS KOMMUNE
	BRANDE PROVSTI
8355	" KOMMUNE
7438	" SOGN
	" KIRKEDISTRIKT
5693	" BY
586	BRANDERSLEV SOGN
296	" BY
644	BRANDERUP SOGN
304	" BY
	BRANDSTRUP KIRKEDISTRIKT
753	BRARUP SOGN
	BRED BY, SE VISSENBJERG
282	BREDAL BY
6300	BREDBALLE SOGN
2178	BREDE SOGN
3953	BREDEBRO KOMMUNE
1573	" BY
1840	BREDSTEN SOGN
1149	" BY
701	BREDSTRUP SOGN
419	" BY
3304	BREGNET SOGN
1395	BREGNINGE SOGN
204	"
3582	" (TÅSINGE)
804	" (ÆRØ)
	" KIRKEDISTRIKT
260	" BY
291	"
2528	BREJNING SOGN
	" KIRKEDISTRIKT
2187	" BY
1104	BREMDAL BY
2057	BRENDERUP SOGN
1131	" BY
810	BREUM BY

ALFABETISK STEDNAVNREGISTER

FOLKETAL 1/1 81	KOM- STIFT: MUNE-PROVSTI KODE PASTORAT
443	BRINGSTRUP SOGN 329 3:04.02
6139	BROAGER KOMMUNE 507 6:08
4482	" SOGN 507 6:08.03
2890	" BY 507
6622	BROBALLE BY, SE OKSBØL 523
	BROBY KOMMUNE 425 5:09
	" , SE NR. SDR., V. BROBY ELLER NÆSBYHOVED BROBY
241	" OVERDREV BY 335
2080	BREHOLM SOGN 485 5:09.12
471	BROMME SOGN 335 3:04.08
3793	BRORSØNS SOGN 101 1:01.03
543	BRODSTRUP SOGN 833 9:09.01
8660	BROVST KOMMUNE 803 10:04
4762	" SOGN 803 10:04.01
	" KIRKEDISTRIKT 803 10:04.01
2511	" BY 803
362	BRUDAGER SOGN 435 5:04.04
227	BRUNDBY BY 741
698	BRUNSHAB BY 791
1669	BRYLLE SOGN 485 5:09.04
1153	" BY 485
2011	BRYNDUM SOGN 561 7:04.01
418	" BY 561
1606	BRYRUP SOGN 749 8:01.10
1213	" BY 749
8400	BRØDSTRUP KOMMUNE 601 8:01
2912	" BY 601
581	BRÆNDEKILDE SOGN 461 5:07.04
279	" BY 461
5855	BRÆNDKJÆR SOGN 621 6:04.02
211	BRÆNDSTRUP BY 527
402	BRØDERUP BY 353
37615	BRØNDBY KOMMUNE 153 2:05
13627	" STRAND SOGN 153 2:05.01
9820	BRØNDBYVESTER SOGN 153 2:05.02
6608	BRØNDBYØSTER SOGN 153 2:05.03
	BRØNDERSLEV PROVSTI 10:11
20233	" KOMMUNE 805 10:11
11447	" SOGN 805 10:11.01
10748	" BY 805
	" , SE Ø. BRØNDERSLEV
327	BRØNDUM SOGN 781 9:05.02
	" , SE STORE BRØNDUM 843 10:09.12
843	BRØNS SOGN 531 7:02.05
499	" BY 531
8360	BRØNSHØJ SOGN 101 1:05.04
6071	BRØRUP KOMMUNE 559 7:08
3962	" SOGN 559 7:08.02
	" KIRKEDISTRIKT 559 7:08.02
	" ST. BY KIRKEDISTRIKT 559 7:08.02
3846	" BY 559
463	BRÅBY SOGN 313 3:04.12
218	BRÅSKOV BY 619
7957	BUDDIGE SOGN 159 2:03.02
5454	BUDERUP SOGN 845 10:08.01
5407	BUDOLFI SOGN (DOMSOGN) 851 10:06.02
594	BUERUP SOGN 319 3:07.10
2748	BULLERUP BY 461
454	BUR SOGN 679 7:07.01
268	" BY 679
2097	BURKAL SOGN, DEL AF 539 7:01.05
175	" " " " 541 7:01.05
370	BURSØ SOGN 355 4:04.06
242	BUTTERUP SOGN 315 3:05.01
216	BYBJERG BY 315
1129	BYLDERUP SOGN 539 7:01.06
1329	" -BOV BY 539
955	BYRUM SOGN 825 10:13.03
531	" BY 825
1626	BÆKKE SOGN 575 7:08.16
930	" BY 575
557	BÆKMARKSBRØ BY 665
202	BÆKSKOV BY 441
1137	BÆLUM SOGN 843 10:09.03
716	" BY 843
375	BØGESKOV BY 607
	BØGET BY, SE UTTERSLEV 379
351	BØJDEN BY 431
	BØLLE SOGN, SE V. EL. Ø. BØLLE
451	BØLLING SOGN 669 7:06.02
229	" BY 669
689	BØNNERUP STRAND BY 725
1052	BØRGLUM SOGN 829 10:11.02
240	" BY 829
11046	BØRKOP KOMMUNE 603 6:03
2334	" BY 603
	BØRSMØSE KIRKEDISTRIKT 555 7:05.13
710	BØSTRUP SOGN 487 5:01.01
1344	BØVLING SOGN 665 9:04.01
657	BØVLINGBJERG BY 665
	BØVLSØL BY, SE HUSUM

ALFABETISK STEDNAVNREGISTER

FOLKETAL 1/1 81	KOM- STIFT: MUNE-PROVSTI KODE PASTORAT
69	BÅGØ SOGN, Ø 421 5:10.01
327	BÅRØSØ BY 471
	BÅRING BY, SE ASPERUP
796	BÅRSE SOGN 377 3:12.04
528	" BY 377
5613	CHRISTIANS SOGN 101 1:07.02
8481	" " 173 2:02.01
12450	" " 537 6:08.04
12279	" " 607 6:03.02
13301	" " 751 8:07.02
9262	CHRISTIANSFELD KOMMUNE 509 6:05
2355	" BY 509
	CHRISTIANSHEDE KIRKEDISTRIKT 663 9:01.02
129	CHRISTIANSØ - UDENFOR KOMMUNE I NO. 411 1:10
129	" SOGN 411 1:10.02
129	" OG FREDERIKSØ, ØER 411
558	DALBY SOGN 439 5:05.01
2559	" " 621 6:04.13
323	" BY 225
1102	" " 385
324	" " 439
1325	" " 851
	" SOGN, SE NR. EL. SDR. DALBY
	" , SE STORE DALBY 613 6:01.05
	" BY, SE NR. DALBY
174	DALBYNEDER SOGN 723 8:11.10
399	DALBYØVER SOGN 723 8:11.10
282	" BY 723
456	DALER SOGN 517 7:01.07
1514	DALL SOGN 851 10:07.02
1293	DALLERUP SOGN 705 8:14.01
860	DALMOSE BY 311
14604	DALUM SOGN 461 5:07.05
	DAMME BY, SE STORE DAMME
1140	DAMSHOLTE SOGN 365 3:12.05
237	" BY 365
642	DANNEMARE SOGN 381 4:05.02
472	" BY 381
1152	DARUM SOGN 557 7:03.02
	" BY, SE STORE DARUM
534	DAUGBJERG SOGN 763 9:06.01
1039	DAUGÅRD SOGN 613 6:01.15
695	" BY 613
5897	DAVIDS SOGN 101 1:02.01
451	DAVINDØ SOGN 461 5:07.02
200	" BY 461
	DEBEL BY, SE NEDERBY 783
540	DEJBJERG SOGN 669 7:06.03
306	DEMSTRUP BY 771
926	DEN KELLERSKE INSTITUTION 603
7129	DIALALUND KOMMUNE 303 3:07
3361	" BY 303
1161	DIERNÆS SOGN 431 5:09.05
303	" BY 431
	DJURS KOMMUNE, SE NR. DJURS
	DOENSE BY, SE Ø. DOENSE 801
230	DOKKEDAL BY 837
264	DOLLERUP SOGN, DEL AF 769 9:07.03
1242	" " " " 791 9:07.03
1276	DOMMERBY SOGN 779 9:06.05
676	" BY 779
18637	DOMSOGN (ROSKILDE) 265 3:02.01
	DORF KIRKEDISTRIKT 807 10:10.03
548	DOVER SOGN 737 8:15.04
12165	DRAGSHOLM KOMMUNE 305 3:06
259	DRAGSTRUP SOGN 773 10:01.02
12695	DRAGØR KOMMUNE 155 1:07
4272	" SOGN 155 1:07.03
182	ØREJØ SOGN 479 5:03.03
127	" Ø 479
933	ØRESLETTE SOGN 437 5:10.03
1284	ØRIGSTRUP SOGN 439 5:05.03
204	" BY 439
3500	ØRNINGBORG SOGN 731 8:13.02
15387	ØRNINGLUND KOMMUNE 807 10:10
5091	" SOGN 807 10:10.03
	" KIRKEDISTRIKT 807 10:10.03
	" BY 807
2715	ØRNINGMØLLE BY, SE VILLINGEBÆK
461	ØRØSSELBJERG SOGN 309 3:07.04
3961	ØRÅBY SOGN 225 2:12.02
1866	" " 701 8:08.02
	" KIRKEDISTRIKT 225 2:12.02
	" " " " 701 8:08.02
	" BY 701
	" " , SE OVER ØRÅBY
	" , SE SDR. DRÅBY 225 10:01.01
210	DUNKÆR BY 493
1168	DURUP SOGN 777 9:05.03
1211	" " 833 9:09.06

ALFABETISK STEDNAVNEREGISTER

FOLKETAL 1/1 81	KOM- STIFT: MUNE-PROVSTI KODE PASTORAT
1163	DURUP BY 777
3211	DYBBØL SOGN 537 6:08.05
930	" BY 537
325	DYBE SOGN 665 9:04.02
828	DYBVAD BY 847
	DYNDVED BY, SE GUDERUP 523
243	DYREBORG BY 431
8367	DYSSEGÅRD SOGN 157 2:01.01
271	DØLBY SOGN 779 9:06.04
236	DØLLEFJELDE SOGN 371 4:03.01
10	DØSTRUP SOGN, DEL AF 505 7:02.06
945	" " " " 531 7:02.06
584	" " " " 823 8:12.08
424	" " 8Y 531
336	" " " " 823
1689	DÅSTRUP SOGN 263 3:03.20
873	" BY 263
1262	EBBERUP BY 421
138	EBDRUP SOGN 721 8:10.04
11936	EBELTOFT KOMMUNE 701 8:08
4036	" SOGN 701 8:08.02
3763	" " 8Y 701
	" -ROSENHOLM-RØNDE PROVSTI 8:08
8853	EGE 8Y, SE HALD EGE 791
1511	EGEBJERG KOMMUNE 427 5:03
374	" SOGN 343 3:06.03
1328	" BY 343
1307	" " " " 615
4132	EGEBÆK BY 571
	EGEBÆKSVANG SOGN 217 2:10.01
	EGEDE SOGN, SE V. EL. Ø. EGEDE 385 3:11.15
	" " 8Y, SE STRØBY EGEDE 271
2849	EGEN SOGN 523 6:08.06
209	EGENS SOGN 701 8:08.01
1732	EGENSE SOGN 479 5:03.04
267	" BY 837
6378	EGERIS SOGN 779 9:06.02
1657	EGERNESUND SOGN 507 6:08.07
1599	" BY 507
	EGESBORG SOGN, SE V. EL. Ø. EGESB. 3:10;12
543	EGESKOV BY 607
2400	EGGESLEVHAGLE SOGN 331 3:09.03
1	EGHOLM, Ø 331
57	" " " " 851
448	EGSMARK BY 701
	" STRAND BY, SE EGSMARK 701
14125	EGTVED KOMMUNE 605 6: & 7:
3174	" SOGN 605 6:02.03
1765	" BY 605
9836	EGVAD KOMMUNE 655 7:06
486	" SOGN 529 6:07.06
344	" " " " 655 7:06.08
7888	EGÅ SOGN 751 8:07.07
603	" BY 751
10111	EJBY KOMMUNE 429 5:10-11
2590	" SOGN 267 3:03.03
1752	" " " " 429 5:11.02
1643	" BY 251
1882	" " " " 267
1639	" " " " 429
308	EJDRUP SOGN 831 10:08.06
289	EJERSLEV SOGN 773 10:01.11
155	EJLBY SOGN 483 5:12.11
1	EJLINGE, Ø 423
706	EJLSTRUP BY 461
1050	EJSING SOGN 683 9:03.02
296	" BY 683
2990	EJSTRUP SOGN 625 8:01.01
	" KIRKEDISTRIKT 625 8:01.01
1496	EJSTRUPHOLM BY 625
645	ELEV SOGN 751 8:07.04
525	" BY 751
4021	ELIASKIRKENS SOGN 101 1:06.03
	ELLEBÆK KIRKEDISTRIKT 661 9:03.07
260	ELLESTED SOGN 495 5:08.02
5992	ELLEVANG SOGN 751 8:07.03
875	ELLIDSHØJ SOGN 851 10:07.01
574	" BY 851
5523	ELLING SOGN 813 10:13.04
	" KIRKEDISTRIKT 813 10:13.04
1357	" BY 813
535	ELLINGE SOGN 489 5:05.10
223	" BY 489
535	ELMELUNDE SOGN 365 3:12.09
604	ELSBORG SOGN 761 9:08.05
6794	ELSTED SOGN 751 8:07.04
	" BY, SE LYSTRUP 751
	ELSTRUP BY 523
235	ELSØ SOGN 773 10:01.08
507	ELTANG SOGN 621 6:04.03
232	EM SOGN 829 10:11.13

ALFABETISK STEDNAVNEREGISTER

FOLKETAL 1/1 81	KOM- STIFT: MUNE-PROVSTI KODE PASTORAT
4590	EMDRUP SOGN 101 1:04.02
764	EMMERLEV SOGN 517 7:01.08
	EMMERSKE KIRKEDISTRIKT 541 7:01.17
205	ENDELAVE SOGN, Ø 615 8:02.01
605	ENDESLEV SOGN 271 3:11.01
221	ENDRUP BY 557
	ENEHØJE, Ø 379
63	ENGBJERG SOGN 673 5:04.04
130	ENGESTOFTE SOGN 387 4:03.09
2422	ENGESVANG SOGN 663 5:01.03
1473	" BY 663
9075	ENGHAVE SOGN 101 1:06.04
296	ENGLERUP BY 251
929	ENGUM SOGN 631 6:02.04
323	ENSLEV SOGN 707 8:09.05
364	" " " " 723 8:11.02
218	" BY 723
2331	ENSTED SOGN 545 6:07.03
112	ENØ, Ø 373
826	ERRINDLEV SOGN 355 4:04.03
359	" BY 355
7940	ERRITSØ SOGN 607 6:03.03
6014	" BY 607
778	ERSLEV SOGN 773 10:01.13
434	" BY 773
79694	ESBJERG KOMMUNE 561 7:04
70220	" BY 561
2564	ESBØNDERUP SOGN 213 2:11.02
	" KIRKEDISTRIKT 213 2:11.02
	" BY 213
720	" " " " 213
281	ESKEBJERG BY 301
1165	ESKILSTRUP SOGN 345 3:05.10
1442	" " " " 375 4:02.10
1101	" BY 375
	" " SE KIRKE ESKILSTRUP 345
6	ESKILSØ, Ø 229
929	ESPE SOGN 473 5:08.01
553	" BY 473
471	ESRUM BY 213
2528	ESSENBÆK SOGN 747 8:10.08
246	ESTRUP LUND SOGN 735 8:10.03
695	ESTVAD SOGN 779 5:06.03
1137	EVERDRUP SOGN 353 3:10.02
302	" BY 353
581	FABJERG SOGN 665 9:04.03
10999	FAKSE KOMMUNE 351 3:11
4305	" SOGN 351 3:11-02
3350	" BY 351
2111	" LADEPLADS BY 351
611	FALDSLED BY 431
317	FALKERSLEV SOGN 391 4:01.01
466	FALLING SOGN 727 8:03.10
1511	FALSLEV SOGN 719 8:11.01
	FALSTER VESTER PROVSTI 4:02
	" ØSTRE PROVSTI 4:01
44019	" Ø 809
251	FANDRUP BY 365 3:12.06
1525	FANEFJORD SOGN 461 5:07.13
924	FANGEL SOGN 461
375	" BY 461
2999	FANØ KOMMUNE, Ø 563 7:04
522	FARENDLØSE SOGN 329 3:04.07
	FARRE KIRKEDISTRIKT 611 7:09.04
	" BY 611
404	" " " " 711
266	" " " " 831 10:08.02
1053	FARSTRUP SOGN 831
293	" BY 831
8208	FARSØ KOMMUNE 809 9:10
3879	" SOGN 809 5:10.09
2954	" BY 809
16664	FARUM KOMMUNE 207 2:08
16664	" SOGN 207 2:08.02
789	FARUP SOGN 571 7:03.03
5	FARØ, Ø 365
978	FASTER SOGN 669 7:06.14
	FASTERHOLT KIRKEDISTRIKT 657 9:02.01
	" BY 657
432	FAUSING SOGN, DEL AF 735 8:10.01
100	" " " " 747 8:10.01
569	" " " " 663 9:01.09
	FAVRHOLT KIRKEDISTRIKT 379 4:06.02
738	FEJØ SOGN 379
721	" " " " 379
826	FELDBALLE SOGN 739 8:08.03
314	" BY 739
	FELDBORG KIRKEDISTRIKT 671 9:03.03
	" SE QVER FELDBORG 651 9:01.07
	FELDING, SE NR. EL. SDR. FELDING 763 9:06.06
1737	FELDINGBJERG SOGN 513 6:07.04
6	FELSTED SOGN, DEL AF 519 6:07.04
2397	" " " " 519
964	" BY 519

ALFABETISK STEDNAVNEREGISTER

FOLKETAL	KOM- STIFT:	MUNE-PROVSTI	KODE PASTORAT
1/1 81			
300	FEMØ SOGN, Ø	379	4:06.03
3641	FENSMARK SOGN	357	3:10.03
3496	" BY	357	
195	FERRING SOGN	665	9:04.11
896	FERRITSLEV BY	497	
956	FERSLEV SOGN	229	2:12.08
781	" "	851	10:07.02
201	" BY	229	
458	" "	851	
11143	FILIPS SOGN	101	1:07.04
1001	FILSKOV SOGN	565	7:08.03
543	" BY	565	
4235	FINDERUP SOGN	319	3:07.01
17	" " DEL AF	769	9:07.03
347	" " "	791	9:07.03
	KIRKEDISTRIKT	669	7:06.04
1098	FISKBÆK SOGN	791	9:07.10
1062	FISKOPHUSE BY	479	
383	FJALTRING SOGN	665	9:04.02
243	FJELDE SOGN	387	4:03.07
390	FJELLERAD BY	851	
698	FJELLERUP SOGN	725	8:09.02
469	" BY	469	
925	FJELSTED SOGN	429	5:11.04
356	" BY	429	
	FJELSTERVANG KIRKEDISTRIKT	681	7:06.18
425	" BY	681	
953	FJELSTRUP SOGN, DEL AF	509	6:05.02
266	" " "	515	6:05.02
597	" BY	509	
592	FJELSØ SOGN	793	9:09.02
222	" BY	793	
8099	FJENDS KOMMUNE	763	9:06
948	FJENNESLEV SOGN	335	3:04.10
753	" BY	335	
8301	FJERRITSLEV KOMMUNE	811	10:04
	KIRKEDISTRIKT	811	10:04.06
2780	" BY	811	
524	FLADE SOGN	773	10:01.03
947	" " "	813	10:13.05
257	" BY	773	
6968	FLADSA KOMMUNE	353	3:10
646	FLAKKEBJERG SOGN	311	3:09.08
344	" BY	311	
758	FLAUNSKJOLD BY	807	
357	FLAJSBERG SOGN	809	9:10.12
1245	FLEMLØSE SOGN	433	5:10.04
694	" BY	433	
226	FLEMMING BY	627	
326	FLINTERUP SOGN	337	3:07.06
9055	FLINTHOLM SOGN	147	1:08.01
699	FLY SOGN	763	9:06.09
	KIRKEDISTRIKT	763	9:06.09
256	" BY	763	
956	FLYNDER SOGN	665	9:04.01
999	FLØDSTRUP SOGN	489	5:05.02
4806	FLØNG SOGN	169	2:06.01
796	FØDBY SOGN	373	3:10.04
180	FØDSLETTE SOGN	481	5:01.10
1326	FOLBY SOGN	713	8:14.13
712	" BY	713	
1180	FOLDING SOGN	559	7:08.12
496	FOLE SOGN	511	7:02.17
264	" BY	511	
1862	FØRLEV BY	325	
463	FØVLUM SOGN	809	9:10.10
443	FØVSING SOGN	671	9:03.18
2553	FRAHLEV SOGN	751	8:06.03
	BY, SE HARLEV	751	
3583	FRAUGØE SOGN	461	5:07.06
843	" BY	461	
2083	FREDENS SOGN	101	1:01.04
13058	" " "	461	5:06.03
5756	" " "	657	9:02.03
6853	" " "	751	8:05.03
	KIRKEDISTRIKT	479	5:03.14
	FREDENSBORG PROVSTI	209	
17667	" -HUMLEBÆK KOMMUNE	208	2:09
	OG ASMINDERØD BYER	208	
	FREDERICIA PROVSTI	6:03	
45859	" KOMMUNE	607	6:03
29350	" BY	607	
2898	FREDERIKS SOGN	101	1:02.02
2683	" "	769	9:01.04
1533	" BY	769	
	FREDERIKSBERG PROVSTI	1:08	
88167	" KOMMUNE	147	1:08
	SLOTSSOGN		
	(OPR 1/1 82)	147	1:09.02
14658	" SOGN	147	1:08.02
	KIRKEDISTRIKT	147	1:08.02
	SLOTSKIRKEDISTRIKT	147	1:08.02

ALFABETISK STEDNAVNEREGISTER

FOLKETAL	KOM- STIFT:	MUNE-PROVSTI	KODE PASTORAT
1/1 81			
2791	FREDERIKSBERG BY	335	
7519	FREDERIKSBORG SLGTSSOGN	219	2:08.03
	FREDERIKSHAVN PROVSTI		10:13
35119	" KOMMUNE	813	10:10.13
8029	" SOGN	813	10:13.06
24938	" BY	813	
7010	FREDERIKSHOLM SOGN	101	1:06.05
	FREDERIKSSUND PROVSTI		2:12
15548	" KOMMUNE	209	2:12
4954	" SOGN	209	2:12.01
13584	" BY	209	
	FREDERIKSVÆRK PROVSTI		2:11
16980	" KOMMUNE	211	2:11
5083	" SOGN	211	2:11.03
11559	" BY	211	
	FREDERIKSØ, Ø, SE CHRISTIANSØ	411	
212	FREJESLEV SOGN	313	3:04.04
2395	FRÆR SOGN	851	10:07.09
230	" BY	371	
1958	" " "	851	
261	FRIFELT BY	531	
	FRIJSENBOG PROVSTI		8:14
6849	FRIHAVNS SOGN	101	1:02.03
	FRUE SOGN, SE VOR FRUE		
1652	FRUERING SOGN	745	8:03.01
250	" BY	745	
74	FRYDENDAL SOGN	341	3:05.09
369	FRÆR SOGN	843	10:09.10
	FRØLUNDE BY, SE SVENSTRUP		
1498	FRØRUP SOGN	495	5:04.02
291	" "	509	6:05.11
	KIRKEDISTRIKT	495	5:04.02
440	" BY	495	
356	FRØSLEV SOGN	389	3:11.08
546	" "	773	10:01.04
318	" BY	773	
	" , SE PADBORG	503	
599	FRØSTRUP BY	765	
6338	FUGLEBJERG KOMMUNE	307	3:09
1854	" SOGN	307	3:09.04
1717	" BY	307	
	FUGLEDE, SE STORE EL. LILLE FUGL	317	3:07.15
293	FULGSBØLLE SOGN	475	5:01.05
753	FUGLSE SOGN	355	4:04.04
216	FUGLLEV SOGN	701	8:08.11
1923	FUNDER SOGN	743	8:15.08
385	" KIRKEBY BY	743	
1139	FUR SOGN, Ø	783	9:05.04
1171	FURREBY SOGN	829	10:11.03
	KIRKEDISTRIKT	829	10:11.03
418823	FYN, Ø		
584	FYNHAVN BY	501	
777	FYRENDAL SOGN	307	3:09.10
9	FÆNØ, Ø	445	
254	FØLLE BY	739	
1158	FØLLENSLEV SOGN	301	3:06.04
427	" BY	301	
308	FØNS SOGN	451	5:11.05
893	FØRSLEV SOGN	307	3:09.10
212	" BY	313	
	SOGN, SE ØDE FØRSLEV	313	3:04.16
1368	FØVING SOGN	569	7:08.04
592	" "	601	8:01.06
	KIRKEDISTRIKT	569	7:08.04
	FABORG PROVSTI		5:09
17647	" KOMMUNE	431	5:08.09
4503	" SOGN	431	5:09.05
2437	" "	567	7:04.02
	KIRKEDISTRIKT	567	
6795	" BY	431	
273	" "	567	
279	FÆRDRUP SOGN	311	3:09.08
3485	FÆREVEJLE SOGN	305	3:06.05
686	" BY	305	
1666	" ST.BY	305	
271	FÆRHUS BY	503	
1197	FÆRUP SOGN	729	8:12.01
694	" "	751	8:07.05
1021	" BY	729	
999	FÆRVANG BY	705	
	GADBJERG SOGN	611	7:09.03
545	" BY	611	
	GADEVANG KIRKEDISTRIKT	219	2:08.07
	" BY	219	
937	GADSTRUP SOGN	263	3:03.04
1812	" BY	263	
9189	GALTEN KOMMUNE	703	8:15
3710	" SOGN	703	8:15.05
	" , SE NR. GALTEN	709	8:13.03
3553	" BY	703	
218	" "	709	

ALFABETISK STEDNAVNREGISTER

Table with 3 columns: FOLKETAL 1/1 81, KOM- STIFT: MUNE-PROVSTI KODE PASTORAT, and a list of place names with their corresponding numbers and dates.

ALFABETISK STEDNAVNREGISTER

Table with 3 columns: FOLKETAL 1/1 81, KOM- STIFT: MUNE-PROVSTI KODE PASTORAT, and a list of place names with their corresponding numbers and dates.

ALFABETISK STEDNAVNEREGISTER

FOLKETAL 1/1 81	KOM- STIFT: MUNE-PROVSTI KODE PASTORAT
1876	HOLEBY SOGN 355 4:04.06
1958	" " BY 355
189	HOLEVAD SOGN 421 5:10.02
468	HOLM BY 523
8124	HOLME SOGN 751 8:05.04
6220	HOLMEGÅRD KOMMUNE 357 3:10
	" " FABRIKSBY, SE FENSMARK 357
	HOLMENS PROVSTI 101 1:02
2995	" " SOGN 101 1:02.06
1180	HOLME OLSTRUP SOGN 357 3:10.18
877	" " " BY 357
5156	HOLMSLAND KOMMUNE 659 7:07
3736	" " KLIT SOGN 659 7:07.03
528	HOLMSTRUP SOGN 341 3:05.04
217	" " BY 461
	HOLSTEBRO PROVSTI 9:03
36983	" " KOMMUNE 661 9:03
12002	" " SOGN 661 9:03.04
28270	" " BY 661
6907	HOLSTED KOMMUNE 569 7:03.08
3622	" " SOGN 569 7:08.09
	" " KIRKEDISTRIKT 569 7:08.09
	" " ST.8Y KIRKEDISTRIKT 569 7:08.09
1607	" " BY 569
1363	" " ST.8Y 569
756	HOLSTEINBORG SOGN 331 3:09.07
	HOLTE SOGN, SE GAMMEL EL. NY HOLTE 181 2:02
622	HOLTUG SOGN 389 3:11.09
247	" " BY 389
328	HOMA SOGN 707 8:09.10
2222	HOPTRUP SOGN 515 6:06.04
641	" " BY 515
1261	HORBELEV SOGN 391 4:01.01
556	" " BY 391
1113	HORNØR SOGN 627 6:01.06
237	" " BY 627
4243	HORNØR SOGN 217 2:10.03
2130	" " " " 731 8:13.12
2888	" " BY 217
	" " SE OVER HORNØR 731
2458	HORNE SOGN 431 5:09.06
1280	" " " " 573 7:05.10
1136	" " " " 819 10:12.06
895	" " BY 431
446	" " " " 573
808	" " " " 819
4218	HORNSLET SOGN 733 8:08.04
3296	" " BY 733
867	HORNSTRUP SOGN 631 6:02.05
1139	HORNØR BY 619
149	HORNØR SOGN 619 6:01.11
801	" " BY 861
	" " SE V. EL. Ø. HORNØR 861
624	HORREBY SOGN 391 4:01.03
340	" " BY 391
54684	HORSSENS KOMMUNE 615 8:02
1686	" " SOGN 851 10:05.04
46855	" " BY 615
903	" " " " 851
	" " -GEDVED PROVSTI 8:02
1602	HORSLUNDE SOGN 379 4:06.04
	" " KIRKEDISTRIKT 379 4:06.04
742	" " BY 379
242	HOSBY BY 619
1172	HØSTRUP SOGN 541 7:01.09
472	" " " " 561 7:04.07
381	HØSTRUPSKOV BY 545
	HØV KIRKEDISTRIKT 817 10:10.04
552	" " BY 817
679	HØULBJERG SOGN 717 8:14.05
231	" " BY 717
874	HØV SOGN 487 5:01.02
822	" " BY 727
531	HØVBORG KIRKEDISTRIKT 569 7:08.11
272	" " BY 569
634	HØVE SOGN 665 9:04.05
1584	HØVEDGÅRD BY 609
813	HØVEN SOGN 655 7:06.06
257	" " BY 655
5031	HØVER SOGN 631 6:02.06
463	" " " " 667 7:07.11
343	HØVSLUND BY 529
	HØVSLUND KIRKEDISTRIKT 841 10:12.09
1789	HØVSLUND SOGN 481 5:01.03
691	" " BY 481
8686	HØVSLUND SOGN 208 2:09.04
	" " SLETTEN OG TORPEN BYER 208
2217	HØVSLUND SOGN 671 9:03.11
885	" " BY 671
1838	HØVSLUND SOGN 787 10:03.03
	" " KIRKEDISTRIKT 787 10:03.03
585	" " BY 787

ALFABETISK STEDNAVNEREGISTER

FOLKETAL 1/1 81	KOM- STIFT: MUNE-PROVSTI KODE PASTORAT
701	HUNDERUP SOGN 557 7:03.15
8126	HUNDESTED KOMMUNE 221 2:11
7308	" " BY 221
	HUNDIGE, GREVE OG MOSEDE STRAND BY 253
232	HUNDELEV BY 829
506	HUNDSLEV BY 501
1278	HUNDSLUND SOGN 727 8:03.04
435	" " BY 727
677	HUNDSTRUP SOGN 427 5:03.13
226	" " BY 427
999	HUNE SOGN 835 10:11.04
514	" " BY 835
2045	HUNSEBY SOGN 363 4:04.07
531	" " BY 363
443	HUNSTRUP SOGN 787 10:03.04
3020	HURUP SOGN 785 10:02.04
	" " KIRKEDISTRIKT 815 10:09.01
2747	" " BY 785
	" " SE Ø. HURUP 815
464	HUSBY SOGN 429 5:11.05
23	" " " " DEL AF 667 7:07.04
325	" " " " " " 679 7:07.04
10299	HUSUM SOGN 101 1:05.06
407	" " BY 505
13089	HUSUMVOLD SOGN 101 1:05.07
734	HVALPSUND BY 809
6788	HVALSØ KOMMUNE 257 3:01
3324	" " SOGN 257 3:01.03
2997	" " BY 257
724	HVAM SOGN 793 9:09.05
309	" " BY 771
374	" " " " 793
316	" " MEJERIBY BY 661
537	HVEDSTRUP SOGN 255 3:01.12
1267	HVEJSEL SOGN 617 6:02.07
	" " KIRKEDISTRIKT 617 6:02.07
2033	HVIDBJERG SOGN 675 10:02.05
712	" " " " 773 10:01.10
300	" " " " 781 9:05.02
	" " KIRKEDISTRIKT 773 10:01.10
1313	" " BY 675
353	" " VESTEN Å SOGN 785 10:02.06
5473	HVIDEBÆK KOMMUNE 317 3:07
	HVIDE SANDE KIRKEDISTRIKT 659 7:07.03
3100	" " BY 659
998	HVIDING SOGN 571 7:03.06
	" " BY, SE EGEBÆK 571
51059	HVIDOVRE KOMMUNE 167 2:04
9190	" " SOGN 167 2:04.04
715	HVILSAGER SOGN 733 8:08.05
567	HVILSOM SOGN 793 9:09.05
235	" " BY 793
20	HVILSTED SOGN, ØEL AF 727 8:05.01
440	" " " " 751 8:05.01
1776	HVIRRING SOGN 627 6:01.06
681	HVORNUM SOGN 823 8:12.07
315	" " BY 823
6602	HVORSLEV KOMMUNE 767 8: 8 9:
473	" " SOGN 767 5:08.04
232	" " BY 767
5847	HVORUP SOGN 851 10:05.05
300	HYGUM SOGN 665 9:04.05
	" " SE SØR. HYGUM 527 7:02.17
810	HYLKE SOGN 745 8:03.06
384	" " BY 745
177	HYLLEBJERG SOGN 809 9:10.05
2529	HYLLEHOLT SOGN 351 3:11.03
433	HYLLESTED SOGN 311 3:09.07
	" " " " 701 8:08.06
	" " BY 701
1526	HYLLINGE SOGN 251 3:01.04
825	" " " " 373 3:10.10
487	" " BY 373
	" " SE KIRKE HYLLINGE 251
9244	HYLTBJERG SOGN 101 1:05.08
	HÆSINGE, SE V. EL. Ø. HÆSINGE 5:08-09
379	HÆSTRUP SOGN 821 10:12.14
726	HØBJERG SOGN 761 9:08.05
361	HØGILD BY 657
3321	HØJBY SOGN 343 3:06.07
2929	" " " " 461 5:07.02
	" " KIRKEDISTRIKT 343 3:06.07
1159	" " BY 343
3310	" " BY 461
	" " NORDMARK BY, SE HØJBY 461
11202	HØJDEVANGS SOGN 101 1:07.05
5005	HØJELSE SOGN 259 3:03.08
1193	HØJEN SOGN 631 6:02.08
	" " BY, SE NY HØJEN 631
3064	HØJER KOMMUNE 517 7:01
1696	" " SOGN 517 7:01.10
1425	" " BY 517

ALFABETISK STEDNAVNEREGISTER

FOLKETAL 1/1 81	KOM- MUNE- KODE	STIFT- PROVSTI PASTORAT	
254	HØJERUP SOGN		389 3:11.07
	HØJE TASTRUP	PROVSTI	2:06
43294	" " KOMMUNE		169 2:06
4477	" " SOGN		169 2:06.03
273	HØJMARK BY		667
4808	HØJREBY KOMMUNE		359 4:05
1016	HØJRUP SOGN, DEL AF		511 7:02.08
-	" " SE NR. EL. SDR. HØJRUP		525 5:08:12
1690	HØJSLEV SOGN		779 9:06.05
283	" " KIRKEBY BY		779
1890	" " ST. BY		779
1103	HØJST SOGN		521 7:01.11
	" " BY, SE Ø. HØJST		521
564	HØM SOGN		329 3:04.14
353	" " BY		329
7768	HØNG KOMMUNE		319 3:07
3430	" " BY		319
871	HØRBY SOGN		315 3:05.17
1249	" " " "		823 8:12.08
90	" " DEL AF		839 10:10.07
1339	" " " "		847 10:10.07
367	" " BY		315
250	" " " "		823
550	" " " "		847
1366	HØRDUM SOGN		785 10:02.07
373	" " BY		785
820	HØRMESTED SOGN		839 10:13.07
7219	HØRNING KOMMUNE		715 8:15
5095	" " SOGN		715 8:15.03
556	" " " "		747 8:10.11
4850	" " BY		715
245	" " " "		747
21572	HØRSHOLM KOMMUNE		223 2:08-09
15094	" " SOGN		223 2:09.05
124	HØRSTED SOGN		787 10:03.06
2998	HØRUP SOGN		535 6:08.09
4120	" " " "		771 9:01.12
	" " BY, SE KIRKE HØRUP		535
2140	HØRUPHAV BY		535
2277	HØRVE SGN		305 3:06.12
2055	" " BY		305
376	HØVE SOGN		311 3:09.08
4985	HØRBY KOMMUNE		437 5:09-10
3227	" " SOGN		437 5:10.06
2240	" " BY		437
2148	HARLEV SOGN, DEL AF		271 3:11.04
84	" " " "		351 3:11.04
1838	" " BY		271
851	HARSLEV SOGN		307 3:09.09
1489	" " " "		483 5:12.03
	" " KIRKEDISTRIKT		483 5:12.03
376	" " BY		483
522	HARUP BY		751
657	HÅSTRUP SOGN		431 5:09.07
358	" " BY		431
287	HASUM SOGN		781 9:05.10
1494	IBSKER SOGN		405 1:10.03
2079	IDESTRUP SOGN		395 4:01.02
1029	" " BY		395
690	IDUM SOGN		661 9:03.05
306	" " BY		661
	IGLSØ KIRKEDISTRIKT		763 9:06.09
	IKAST PPOVSTI		9:01
20210	" " KOMMUNE		663 9:01-02
13046	" " SOGN		663 9:01.09
	" " KIRKEDISTRIKT		663 9:01.09
	" " BY		663
641	ILDERHEDE SOGN		685 9:02.07
	ILDVED KIRKEDISTRIKT		617 6:02.07
3	ILLUM, Ø		431
974	ILSKOV SOGN, DEL AF		657 9:02.12
246	" " " "		663 9:02.12
695	" " BY		657
481	INGSLEV SOGN		429 5:11.05
826	INGSTRUP SOGN		835 10:11.05
411	" " BY		835
1048	ISENVAD SOGN		663 9:01.10
540	" " BY		663
20856	ISHØJ KOMMUNE		183 2:06
20233	" " SOGN		183 2:06.06
	" " BY		183
	" " STRAND BY		183
7064	ISLANDS BRYGGES SOGN		101 1:07.06
3951	ISLEBJERG SOGN		209 2:12.04
11405	ISLEV SOGN		175 2:04.05
1360	JANDERUP SOGN		573 7:05.06
703	" " BY		573
163	JANNERUP SOGN		787 10:03.02
1408	JEBJERG SOGN		783 9:05.08

ALFABETISK STEDNAVNEREGISTER

FOLKETAL 1/1 81	KOM- MUNE- KODE	STIFT- PROVSTI PASTORAT	
1250	JEBJERG BY		783
3399	JEGERUP SOGN		543 6:05.05
506	" " BY		543
636	JEGINDØ SOGN, Ø		675 10:02.08
258	" " BY		675
501	JEJSING BY		541
	JELLERØD BY (KOKKEDAL STATION)		227
4965	JELLING KOMMUNE		617 6:02
2853	" " SOGN		617 6:02.09
1882	" " BY		617
	JELLINGE SOGN, SE TING JELLINGE		307 3:09.09
2172	JELS SOGN		527 6:05.06
1449	" " BY		527
665	JELSTRUP SOGN		829 10:11.08
845	JERLEV SOGN		605 6:02.08
548	" " BY		605
12579	JERNLØSE SOGN		561 7:04.08
5359	JERNLØSE KOMMUNE		321 3:05
	" " SE NR. EL. SDR. JERNLØSE		321 3:05
1867	JERNVED SOGN		571 7:03.07
245	" " BY		571
3747	JERSIE SOGN		269 3:03.09
	" " BY		269
	" " STRAND BY, SE KARLSTRUP ST.		269
2451	JERSLEV SOGN		805 10:11.06
	" " KIRKEDISTRIKT		805 10:11.06
601	" " BY		317
854	" " " "		805
	JERSTAL BY, SE OVER JERSTAL		543
	JERUP KIRKEDISTRIKT		813 10:13.04
765	" " BY		813
6081	JETSMARK SOGN		835 10:11.07
6387	JOHANNES DØBERS SOGN		101 1:06.07
825	JORDLØSE SOGN		437 5:09.07
360	" " BY		437
706	JORDRUP SOGN		623 7:08.10
407	" " BY		623
344	JORLØSE SOGN		317 3:07.15
14638	JUELSMINDE KOMMUNE		619 6:01
2605	" " SOGN		619 6:01.07
2609	" " BY		619
413	JUNGET SOGN		783 9:05.09
729	JUNGSHOV SOGN		377 3:12.01
3719	JYDERUP SOGN		341 3:05.04
3441	" " BY		341
5338	JYLLINGE SOGN		255 3:01.05
4769	" " BY		255
1942976	JYSKE HALVØ		
805	JYSTRUP SOGN		329 3:04.05
420	" " BY		329
7163	JÆGERSBORG SOGN		157 2:01.05
7150	JÆGERSPRIS KOMMUNE		225 2:12
2372	" " BY		225
	JØLBY, SE Ø. JØLBY		773 10:01.05
723	JØRLUNDE SOGN, DEL AF		233 2:12.05
1453	" " " "		237 2:12.05
319	" " BY		233
130	JØRSBY SOGN		773 10:01.11
253	KAGERUP BY		215
192	KALLERUP SOGN		787 10:03.10
	KALUNDBORG PROVSTI		3:07
19446	" " KOMMUNE		323 3:07
5510	" " , VGR FRUE SOGN		323 3:07.05
15413	" " BY		323
2255	KALVEHAVE SOGN		361 3:12.07
687	" " BY		361
	" " SE GAMMEL KALVEHAVE		361
346	KALVSLUND SOGN		571 7:03.05
27	KALVØ, Ø		529
7167	KAPERNOMS SOGN		101 1:04.03
1032	KAPPEL SOGN		361 4:05.04
	" " KIRKEDISTRIKT		381 4:05.04
342	KAPPENDRUP BY		471
652	KARBY SOGN		773 10:01.06
358	" " BY		773
2099	KARISE SOGN		351 3:11.05
1550	" " BY		351
129	KARLBY SOGN		725 8:09.08
18165	KARLEBO KOMMUNE		227 2:09
18165	" " SOGN		227 2:09.06
312	KARLEBY SOGN		391 4:01.03
	" " BY		391
2754	KARLSLUNDE SOGN		253 3:03.10
	" " BY		253
6182	" " STRANDSGGN		253 3:03.11
	" " STRAND BY		253
1131	KARLSTRUP SOGN		269 3:03.10
	" " STRAND, SCLRØD STRAND GG		
	" " JERSIE STRAND BYER		269
1599	KARREBÆK SOGN		373 3:10.09
	" " BY, SE KARREBÆKSMINDE		373

ALFABETISK STEDNAVNEREGISTER

FOLKETA	1/1 81	KOM- STIFT: MUNE-PROVSTI KODE PASTORAT
1102	KARREBÆKSMINDE BY	373
	KARSTOFTE KIRKEDISTRIKT	685
6980	KARUP KOMMUNE	769
3760	" SOGN	769
144	" "	847
2133	" BY	769
258	KASTBJERG SOGN	719
303	" "	725
155	KASTEC SOGN	751
4631	KASTELS SOGN	101
10550	KASTRUP SOGN	185
2599	" "	397
	" BY, SE NEDER VINDINGE BY	397
411	KATTRUP SOGN	609
4559	KAVSLUNDE SOGN	445
377	" BY	445
683	KEGNÆS SOGN	535
673	KELDBY SOGN	365
247	KELSTRUP BY	515
732	KERTE SOGN	499
	KERTEMINDE PROVSTI	
10298	" KOMMUNE	439
4159	" SOGN	439
4984	" BY	439
902	KETTING SOGN	501
212	" BY	501
1570	KETTINGE SOGN	371
754	" BY	371
670	KETRUP SOGN	811
1826	KIBÆK BY	685
14973	KILDEBRØNDE SOGN	253
	KILDEHOLM BY, SE STENLØSE	
778	KILDEN BY	813
8832	KILDEVELDS SOGN	101
306	KIMMERSLEV SOGN	267
183	KINDERTOFTE SOGN	333
10099	KINGOS SOGN	101
569	KIPPINGE SOGN	375
	" BY, SE Ø. KIPPINGE	375
1436	KIRKEBY SOGN	427
548	" BY	427
	" " SE GJELLERUP, HØJSLEV EL. LØJT KIRKEBY	
	" SOGN, SE NR. EL. SDR. K. BY	4:01-02
674	KIRKE ESKILSTRUP BY	345
432	" HELSINGE BY	309
1062	" HYLINGE BY	251
299	" HØRUP BY	535
608	KIRKERUP SOGN	255
434	" "	311
974	KIRKE SØNNERUP BY	251
416	" STILLINGE BY	333
1417	" SÅBY BY	257
254	KIRKHOLM ØVERBY BY	619
200	KISSERUP SOGN	257
259	KJELDBJERG BY	763
13542	KJELLERUP KOMMUNE	771
3848	" BY	771
762	KLAKRING SOGN	619
414	" BY	619
265	KLARSKOV BY	397
2813	KLARUP SOGN	851
3772	" BY	851
	KLEJS KIRKEDISTRIKT	619
980	KLEJTRUP SOGN	775
574	" BY	775
	KLEMENS BY, SE SKT. KLEMENS BY	461
2539	KLEMENSKER SOGN	403
749	" BY	403
781	KLIM SOGN	811
556	" BY	811
329	KLINKBY BY	665
468	KLINTE SOGN	423
303	KLINTEBJERG BY	471
2451	KLIPLEV SOGN	519
1084	" BY	519
362	KLIPPINGE BY	389
	KLITMØLLER SOGN (OPR. 1/12 81)	765
668	" KIRKEDISTRIKT	765
628	" BY	765
891	KLICKERHOLM BY	807
557	KLICSTER BY	659
10461	KLICSTERSOBN SOGN	615
1159	KLIVBOERG SOGN	625
604	" BY	625
979	KNABSTRUP BY	341
596	KNABEL SOGN	701
346	" BY	701
221	KNØDBY BY	791
3313	KNUDSKER SOGN	407
	KNUDSTRUP BY, SE NR. KNUDSTRUP	771
350	KØBERUP SOGN, DEL AF	763

ALFABETISK STEDNAVNEREGISTER

FOLKETA	1/1 81	KOM- STIFT: MUNE-PROVSTI KODE PASTORAT
1007	KØBERUP SOGN, DEL AF	779
527	KØED SOGN	721
207	KØGSBØLLE BY	449
	KØKKEDAL ST.BY, SE JELLERØD	227
719	KØLBY SOGN	741
210	" BY	741
672	KØLDBY BY	785
	KØLDING PROVSTI	
56010	" KOMMUNE	621
41374	" BY	621
	KØLDMOSE KIRKEDISTRIKT	803
1411	KØLIND SOGN	721
1353	" BY	721
	KØLLEMORTEN BY, SE NR. KØLLEMORTEN	611
558	KØLLERUP SOGN	617
3260	" "	811
	" KIRKEDISTRIKT	811
363	KØLLUND SOGN	657
822	" BY	503
5395	KØLT SOGN	751
1611	" BY	751
199	KØMDRUP SOGN	837
	KØNGENS LYNGBY PROVSTI	
347	" TISTED SOGN	833
1305	KØNGERSLEV BY	837
	" SOGN, SE NR. EL. SDR. K.	837
2587	KØNGSTED SOGN	385
1872	" BY	385
1054	KØRINTH BY	431
215	KØRNERUP SOGN	261
587	KØRNING SOGN	613
336	" BY	613
381	KØRNUNG SOGN	827
10178	KØRSLØKKE SOGN	461
8068	KØRSVEJENS SOGN	185
20850	KØRSØR KOMMUNE	325
15281	" BY	325
4952	KØRUP SOGN	461
	KØSTRÆDE BANKER BY, SE KØNG	397
248	KØUSTED SOGN	729
1086	KØGELUND SOGN	743
298	" BY	613
481	" "	743
602	KØRARUP SOGN	473
3878	KØREGNE SOGN	211
434	KØREBJERG SOGN	781
5182	KØSTKIRKENES SOGN	101
11825	" "	621
6921	KØRSTRUP SOGN	731
	KØRGAGER BY, SE STENDERUP	565
414	KØRGSBÆK SOGN	733
1283	KØRGSBØLLE SOGN	471
963	KØRIGSTRUP SOGN	225
622	KØRUMMERUP SOGN	307
239	KØRNERUP BY	661
1944	KØRUSÅ BY	503
212	KØRØNGE SOGN	355
333	KØLLERUP SOGN	495
1633	KØUNDBY SOGN	339
538	" BY	339
4927	KØVAGLUND SOGN	561
517	KØVÅNLØSE SOGN	321
232	" BY	321
218	KØVILEMARK SOGN	307
	KØVISSEL KIRKEDISTRIKT	813
538	" BY	813
687	KØVISTGÅRD BY	217
137	KØVØLS SOGN	791
647	KØVØNG SOGN	553
	" BY	553
454	KØVØRNING SOGN	789
240	" BY	789
1475	KØVÆRKEBY SOGN	329
655	" BY	329
216	" ST. BY	329
2295	KØVÆRNDRUP SOGN	477
1408	" BY	477
1060	KØVÆRS SOGN, DEL AF	513
B	" " " "	519
403	" BY	513
834	KØYNDY SOGN	225
286	" BY	225
435	" HUSE BY	225
214	KØDEBY BY	481
242	KØR BY	537
221	KØRBY SOGN	723
1126	KØRUM SOGN	421
715	KØRELEV SOGN	379
493771	KØBENHAVNS KOMMUNE	101
	" BISPEBJERG PROVSTI	101
	" HOLMENS PROVSTI	101
	" NORDVESTRE PROVSTI	101

ALFABETISK STEDNAVNREGISTER

ALFABETISK STEDNAVNREGISTER

FOLKETAL		KOM-	STIFT:	FOLKETAL	KOM-	STIFT:
1/1	81	MUNE-	PROVSTI	1/1	MUNE-	PROVSTI
		KODE	PASTORAT		KODE	PASTORAT
		KØBENHAVNS	NORDØSTRE PROVSTI			LILLEVORDE 8Y
		''	SØNDRE PROVSTI			LILLEØ, Ø
		''	VESTRE PROVSTI	543		LIME SOGN
		''	VOR FRUE PROVSTI	364		'' BY
		KØGE	PROVSTI	3441		LIND BY
34677		''	KOMMUNE	1053		LINDE SOGN
9110		''	SOGN	400		'' BY
25683		''	8Y	248		''
255		KØLBY	BY	587		LINDEBALLE SOGN
1111		KØLKÆR	SOGN	16927		LINDEHØJ SOGN
615		''	BY	1041		LINDELSE SOGN
889		KØLSTRUP	SOGN	393		'' 8Y
1013		KØLVRA	8Y			LINDET, SE Ø. LINDET
1490		KØNG	SOGN	12079		LINDEVANGS SOGN
3346		''		8864		LINDHOLM SOGN
		''	KIRKEDISTRIKT	1		'' Ø
		''	''	11		'' Ø
		''	BY, SE GLAMSBJERG	929		LINDKNUD SOGN, DEL AF
868		''	''	531		''
1918		KÅS	8Y	929		KIRKEDISTRIKT
95		KASTRUP	SOGN	446		'' 8Y
		949	LADING SOGN	421		LINDUM SOGN
261		''	8Y			'' 8Y
305		LANDERSLEV	BY	951		LINDVED 8Y
475		LANDET	SOGN	343		LINDVEDPARKEN BY, SE HØJBY
1141		''	''	937		LINNERUP SOGN
254		''	BY	216		LINTRUP SOGN
6083		LANGEBÆK	KOMMUNE	5999		LINA SOGN
292		''	8Y	412		'' BY
16092		LANGELAND	PROVSTI	643		LISBJERG SOGN
		''	Ø	295		'' BY
6476		LANGELUND	KIRKEDISTRIKT	2092		LISELEJE BY
5830		LANGENÆS	SOGN	287		LISTED BY
3211		LANGESKOV	KOMMUNE	25		LIVØ, Ø
		''	BY	224		LJØRSLEV SOGN
		LANGESLUND	KIRKEDISTRIKT	376		LOBBÆK 8Y
974		LANGESØ	BY, SE NØRDBORG	31		LØDBJERG SOGN
		LANGSKOV	SOGN	649		LØHALS BY
		LANGØ	KIRKEDISTRIKT	77431		LOLLAND, Ø
437		''	8Y			NØRRE PROVSTI
9		''	Ø			SØNDRE PROVSTI
8087		LANGÅ	KOMMUNE			ØSTRE PROVSTI
344		''	SOGN	912		LØGBORG SOGN
2703		''	''	387		'' BY
212		''	BY	820		LONGELSE SOGN
2498		''	''	425		LOV 8Y
		LARSKER, SE Ø: LARSKER		866		LOVNS SOGN
967		LAURBJERG	SOGN	6647		LUMBY SOGN
914		''	BY			'' KIRKEDISTRIKT
359		LAVEN	BY	538		'' BY
		LAVENSBY	BY, SE NØRDBORG			LUMSÅS KIRKEDISTRIKT
953		LEDØJE	SOGN			'' BY
		''	BY	973		LUND BY
8570		''	-SMØRUM KOMMUNE	884		LUNDBY SOGN
380		LEE	SOGN	243		''
		LEJRE	PROVSTI	747		'' BY
8231		''	KOMMUNE	294		''
1468		''	8Y	550		LUNDE SOGN
1087		LEJRSKOV	SOGN	770		''
695		LELLINGE	SOGN	1077		''
410		''	BY	481		'' BY
265		LEM	SOGN	390		''
964		''	''			LUNDEBY SOGN
1372		''	BY	448		LUNDEBORG KIRKEDISTRIKT
507		''	''	5884		'' BY
		''	SYDSOGNS KIRKEDISTRIKT			LUNDEHUS SOGN
		''	SOGN, SE SDR. LEM			LUNDEBY, SE NØRDBORG
711		LEMMING	SOGN	4870		LUNDERSKOV KOMMUNE
274		''	BY	2083		'' BY
		LEMVIG	PROVSTI	206		LUNDFORLUND SOGN
19804		''	KOMMUNE	6251		LUNDTØFT KOMMUNE
5243		''	SOGN	12706		LUNDTOFTE SOGN
7303		''	BY	288		LUNDUM SOGN
		LENDEMARK	BY, SE BYLDERUP-ØV	130		LUNDØ SOGN
1272		LENDUM	SOGN			LUNGHØJ BY, SE GELSTED
591		''	BY	500		LYBY SOGN
135		LERBJERG	SOGN	742		LYDERSLEV SOGN
198		LERUP	SOGN	316		'' BY
658		LEVRING	SOGN	376		LYDUM SOGN
304		LIDEMARK	SOGN	703		LYNDBY SOGN
817		LIHME	SOGN	314		'' BY
374		''	BY			LYNDELSE SOGN, SE NR. EL
345		LILD	SOGN	249		SANDHOLTS LYNDELSE
302		LILLEBRÆNDE	SOGN	639		LYNDERUP SOGN
775		LILLE FUGLEDE	SOGN	260		LYNE SOGN
1101		''	HEDDINGE SOGN	13138		'' BY
1843		''	LYNGBY SOGN	1804		LYNGBY SOGN
9541		LILLERØD	SOGN	173		''
		''	BY	172		''
1188		LILLE SKENSVED	BY	1976		''
349		LILLEVORDE	SOGN			KIRKEDISTRIKT

ALFABETISK STEDNAVNEREGISTER

FOLKETAL 1/1 81	KOM- STIFT: MUNE-PROVSTI KODE PASTORAT		
391	LYNGBY BY	707	
	" " , SE LILLE EL. STORE LYNGBY.	231	2.11.11
51703	" " -TÅRBÆK KOMMUNE	173	2.02
6053	LYNGE SOGN	201	2:08.06
3755	" " " "	335	3:04.06
	" " BY	201	
240	LYNGERUP BY	225	
390	LYNGS SOGN	675	10:02.05
	LYNGSA KIRKEDISTRIKT	847	10:10.01
315	" " BY	847	
	LYNGVIG KIRKEDISTRIKT, SE NR. L. .	659	7:07.03
548	LYNGA SOGN	709	8:13.06
	LYNÆS BY, SE HUNDESTED	221	
1941	LYSABILD SOGN	535	6:08.12
668	" " BY	535	
256	LYSGARD SOGN, DEL AF	769	9:07.04
301	" " " " " "	791	9:07.04
6734	LYSTRUP BY	751	
185	LYØ SOGN, Ø	431	5:09.08
653	LÆBORG SOGN	575	7:08.17
261	LÆSTEN SOGN	729	8:12.05
2685	LÆSØ KOMMUNE, Ø	825	10:13
1793	LØDDERUP SOGN	773	10:01.08
462	LØGSTED SOGN	827	9:10.03
1296	LØGSTROP BY	791	
11113	LØGSTØR KOMMUNE	827	9:10
3922	" " SOGN	827	9:10.03
4160	" " BY	827	
3818	LØGTEN BY	751	
	LØGUM, SE NR. EL. Ø. LØGUM		
703	LØGUMGÅRDE BY	521	
7017	LØGUMKLOSTER KOMMUNE	521	7:01
3375	" " SOGN	521	7:01.12
2840	" " BY	521	
3274	LØJT SOGN	545	6:07.11
1820	" " KIRKEBY BY	545	
231	LØJTØFTE SOGN	379	4:06.09
	LØKKEN KIRKEDISTRIKT	829	10:11.03
1361	" " BY	829	
9293	" " VRÅ KOMMUNE	829	10:11-12
881	LØNBORG SOGN	655	7:06.08
247	" " BY	655	
565	LØNNE SOGN	553	7:05.03
422	LØNSTRUP BY	821	
310	LØRSLEV BY	839	
3681	LØSNING SOGN	613	6:01.08
3234	" " BY	613	
253	LØVE BY	319	
874	LØVEL SOGN	789	9:08.06
513	" " BY	789	
216	LØVSKAL BY	761	
1923	LØSBY SOGN	737	8:15.10
1402	" " BY	737	
437	LÅSTRUP SOGN	775	9:09.07
371	MADUM SOGN	679	7:07.08
375	MAGLEBRÆNDE SOGN	391	4:01.06
653	MAGLEBY SOGN	331	3:09.12
875	" " " "	365	3:12.12
1644	" " " "	481	5:01.06
1164	" " STEVNS SOGN	389	3:11.09
	" " KIRKEDISTRIKT	481	5:01.06
319	" " BY	389	
	" " SOGN, SE STORE MAGLEBY ..	155	1:07.12
5812	MAGLEGARDS SOGN	157	2:01.06
	MAGLEMER BY, SE HUNSEBY	363	
604	MAGSTRUP SOGN	543	6:05.07
230	" " BY	543	
1124	MAJØLLE SOGN	387	4:03.03
235	MALLE SOGN	827	9:10.06
3421	MALLING SOGN	751	8:05.02
2451	" " BY	751	
	MALT PROVSTI		7:08
1792	" " SOGN	575	7:08.12
	" " KIRKEDISTRIKT	575	7:08.12
587	MAMMEN SOGN	761	9:08.01
263	" " BY	761	
97	MANDØ SOGN, Ø	571	7:03.08
202	MANNA BY	805	
6386	MARGRETHE SOGN	101	1:06.09
4124	" " " "	851	10:06.05
4147	MARIA SOGN	101	1:06.03
8197	MARIAGER KOMMUNE	719	8:11
2890	" " SOGN	719	8:11.06
1590	" " BY	719	
	" " -NØRHALD PROVSTI		8:11
	MARIØ DOMPROVSTI		4:04
11881	" " KOMMUNE	363	4:04
5081	" " SOGN (DOMSOGN)	363	4:04.08
5490	" " BY	363	
	MARIE, SE V. EL. Ø. MARIE		1:09-10
5739	MARIEHØJ SOGN	743	8:15.11

ALFABETISK STEDNAVNEREGISTER

FOLKETAL 1/1 81	KOM- STIFT: MUNE-PROVSTI KODE PASTORAT		
2853	MARIE MAGDALENE SOGN	721	8:10.05
12106	MARIENDALS SOGN	147	1:08.05
1072	MARSLEV SOGN	441	5:05.05
3853	MARSTAL KOMMUNE	443	5:02
3853	" " SOGN	443	5:02.02
2702	" " BY	443	
682	MARSTRUP BY	515	
	MARTØFTE BY	439	
605	MARVEDE SOGN	373	3:10.10
154	MASNEØ, Ø	397	
	MEJERIBY BY, SE HVAM MEJERIBY ..	661	
534	MEJLBY SOGN	751	8:07.13
632	" " BY	723	
338	" " " "	751	
1923	MEJRUP SOGN	661	9:03.06
722	" " BY	661	
2821	MELBY SOGN	211	2:11.08
236	" " " "	483	5:12.11
	" " BY, SE LISELEJE	211	
	MELHOLT KIRKEDISTRIKT	807	10:10.02
701	MELLERUP SOGN	723	8:11.08
644	" " BY	723	
578	MELØSE BY	231	
244	MENSTRUP BY	373	
	MERLØSE BY, SE STORE MERLØSE ..	345	
1392	MERN SOGN	361	3:12.13
850	" " BY	361	
296	MESING SOGN	715	8:15.19
929	MESINGE SOGN	439	5:05.06
313	" " BY	439	
	MIDDELFAHRT-PROVSTI		5.11
18057	" " KOMMUNE	445	5:11
7824	" " SOGN	445	5:11.08
12064	" " BY	445	
7324	MJOTDJURS KOMMUNE	721	8:10
577	MILLINGE BY	431	
217	MJELS BY	523	
300	MJØLDEN SOGN	531	7:02.06
1333	MOGENSTRUP SOGN	353	3:10.11
1164	" " BY	353	
	" " " "	683	
245	MOLLERUP SOGN	773	10:01.04
589	MØLTRUP SOGN	515	6:06.05
24540	MØRS, Ø	773	
	MØRSØ PROVSTI	773	10:01
24587	" " KOMMUNE	773	10:01
981	MORUD BY	483	
944	MOSBJERG SOGN	839	10.13.09
288	" " BY	839	
543	MOSEBY BY	835	
	" " STRAND BY, SE HUNDIGE	253	
5589	MOSEØE SOGN	253	3:03.15
	MOSEVRÅ KIRKEDISTRIKT	555	7:05.05
2257	MOU SOGN	837	10:08.04
1000	" " BY	837	
645	MULEBY BY	403	
257	MUNØLSTRUP BY	751	
8550	MUNKEBJERG SOGN	461	5:06.06
1171	MUNKE BJERGBY SOGN	337	3:07.06
321	" " BY	337	
6252	MUNKEØ KOMMUNE	447	5:05
6252	" " SOGN	447	5:05.07
5796	" " BY	447	
278	MUNKERUP BY	213	
338	MUSSE SOGN	371	4:03.01
752	MYGØAL SOGN	821	10:12.03
115	MYGIIND SOGN	733	8:08.08
	MYLUND KIRKEDISTRIKT	805	10:11.06
796	MØBORG SOGN	665	9:04.08
1205	MØGELTØNDER SOGN	541	7:01.13
805	" " BY	541	
270	MØLBY BY	543	
7454	MØLDRUP KOMMUNE	775	9:09
1257	" " BY	775	
4231	MØLHOLM SOGN	631	6:02.11
	MØLLE BY, SE RASK MØLLE EL. RÆKKER MØLLE		
384	MØLLEHAVE BY	369	
9560	MØLLEVANG SOGN	751	8:06.05
206	MØLLEVANGEN BY	407	
11451	MØN KOMMUNE	365	3:12
10593	MØN, Ø	365	
943	MØNSTED SOGN	763	9:06.01
691	" " BY	763	
8092	MØRDTRUP SOGN	217	2:10.04
1762	MØRKE SOGN	733	8:08.09
1093	" " BY	733	
7239	MØRKHØJ SOGN	157	2:03.07
1836	MØRKØV SOGN	341	3:05.11
1651	" " BY	341	
6079	MØRBERG SOGN	661	9:03.07
	" " KIRKEDISTRIKT	661	9:03.07

ALFABETISK STEDNAVNREGISTER

FOLKETAL 1/1 81	KOM- STIFT: MUNE-PROVSTI KDDE PASTORAT		
5602	MALØV SOGN	151	2:07.03
566	MARE BY	495	
2959	MARSLET SOGN	751	8:05.06
2018	" BY	751	
263	MARSØ BY	315	
1034	MARUM SOGN	215	2:11.09
445	MARUP SOGN	821	10:12.10
641	NAGELSTI BY	369	
16939	NAKSKOV KOMMUNE	367	4:06
	" SKT. NIKOLAJ SOGN, SE SKT. NIKOLAJ	367	
16218	NAKSKOV BY	367	
6759	NATANAELS SOGN	101	1:07.09
344	NAUTRUP SOGN	777	9:05.03
712	NAVR SOGN	661	9:03.08
2870	NAZARET SOGN	101	1:01.07
346	NEBBELUNDE SOGN	383	4:04.09
311	NEBEL SOGN	615	8:02.12
	" SE NR. EL. V. NEBEL		7:04-05
1361	NEBSAGER SOGN	619	6:01.09
810	NEDERBY BY	783	
	NEDER DRÅBY BY, SE JÆGERSPRIS	225	
1668	" HOLLUF BY	461	
1983	" VINDINGE BY	397	
559	NEES SOGN	665	9:04.08
19	NEKSELØ, Ø	301	
9044	NEKSØ KOMMUNE	405	1:10
3864	" SOGN	405	1:10.04
3783	" BY	405	
7505	NIBE KOMMUNE	831	10:08
3093	" SOGN	831	10:08.05
3139	" BY	831	
792	NILØSE SOGN	303	3:07.07
680	NIM SOGN	601	8:01.04
437	" BY	601	
832	NIMTOFTE SOGN	721	8:10.06
581	" BY	721	
	NISSUM, SE NR. EL. SDR. NISSUM		
450	NISSUMBY BY	665	
877	NISSUM SEMINARIEBY BY	665	
.	NIVERØD BY	227	
.	NIVA BY	227	
733	NO SOGN	667	7:07.02
237	" BY	667	
15316	NOLLUND KIRKEDISTRIKT	565	7:08.07
4945	" SOGN	523	6:08.13
8402	" BY	523	
2626	NORDBY SOGN	563	7:04.10
609	" "	741	8:04.03
2419	" BY	563	
300	" "	741	
209	NORDENBRØ BY	481	
655	NORDENSKOV BY	567	
137	NORDLUNDE SOGN	379	4:06.04
	NORDMARK BY, SE HØJBY	461	
384	NORDRUPVESTER SOGN	333	3:08.08
624	NORDRUPØSTER SOGN	329	3:04.07
1493	NØRS SOGN	787	10:03.05
1057	" BY	787	
910	NØRUP SOGN	471	5:12.06
	" KIRKEDISTRIKT	471	5:12.06
275	" BY	719	
1775	NOTMARK SOGN, DEL AF	501	6:08.14
4	" "	523	6:08.14
1481	NUSTRUP SOGN	543	7:02.10
619	" BY	543	
18619	NYBØRG PRØVSTI	449	5:04
14956	" KOMMUNE	449	5:04.07
	" SOGN	449	5:04.07
	" KIRKEDISTRIKT	449	5:04.07
15466	" BY	449	
1344	NYBØL SOGN	533	6:08.15
1056	" BY	533	
7560	NYGARDS SOGN	153	2:05.06
1358	NY HAMMERSHOLT BY	219	
6362	" HOLTE SOGN	181	2:02.05
576	" HØJEN BY	631	
2046	NYKER SOGN	403	1:09.05
799	" BY	403	
	NYKIRKE, SE V., Ø. EL. TAstrup N..		
25576	NYKØBING F. KOMMUNE	611	7:09.10
16403	" "	369	4:02
19038	" SOGN	369	4:02.01
	" BY	369	
8604	" M. SOGN	773	10:01.09
9503	" BY	773	
6591	" -RØRVIG KOMMUNE	327	3:06
5516	" S. SOGN	327	3:06.08
5062	" BY	327	
1096	NYLARSKER SOGN	409	1:09.06

ALFABETISK STEDNAVNREGISTER

FOLKETAL 1/1 81	KOM- STIFT: MUNE-PROVSTI KDDE PASTORAT		
.	NYLARSKER BY	409	
334	NYMINDEGAB BY	553	
250	NY NØRUP BY	605	
72	NYØRD SOGN, Ø	365	3:12.15
351	NYRUP BY	337	
1757	NYRAD BY	397	
712	NY SNOGHØJ BY	607	
1174	NY SOGN	659	7:07.05
6039	NYSTED KOMMUNE	371	4:03
1436	" SOGN	371	4:03.04
1369	" BY	371	
4058	NYVANG SOGN	323	3:07.08
5859	NØRUM SOGN	181	2:02.06
	NØRÅ SOGN, SE NR. EL. SDR. NØRÅ ..		5:08:12
1027	NÆSBJERG SOGN	567	7:04.19
591	" BY	567	
499	NÆSBJØRG SOGN	827	9:10.04
321	NÆSBJØRG SOGN	393	3:10.19
7056	" "	461	5:07.09
1887	NÆSBYHOVED BRØBY SOGN	461	5:07.03
1002	" BY	461	
663	NÆSTELSØ SOGN	353	3:10.11
	NÆSTVED PRØVSTI		3.10
45252	" KOMMUNE	373	3:10
38455	" BY	373	
	NØBLET KIRKEDISTRIKT	379	4:06.04
814	NØDAGER SOGN	721	8:10.07
2556	NØDEBØ SOGN	219	2:08.07
	" KIRKEDISTRIKT	219	2:08.07
1410	" BY	219	
214	NØLEV SOGN	727	8:03.08
5730	NØRAGER KOMMUNE	833	9:09
659	" SOGN	735	8:10.02
256	" BY	735	
919	" "	853	
274	NØRBÆK SOGN	729	8:12.05
9131	NØRHOLD KOMMUNE	723	8:11
563	NØRHOLM SOGN	851	10:07.05
489	NØRHÅ SOGN	787	10:03.06
	" KIRKEDISTRIKT	787	10:03.06
1753	NØRLEM SOGN	665	9:04.06
10002	NØRRE ALSLEV KOMMUNE	375	4:02
2280	" SOGN	375	4:02.02
2024	" BY	375	
1235	" ASMINDRUP SOGN	343	3:06.13
584	NØRREBALLER BY	363	
1157	NØRRE BINDSLEV BY	819	
2987	" BJERT SOGN	621	6:04.06
541	" BY	621	
461	" BORK SOGN	655	7:06.13
246	" BY	655	
854	" BORRIS SOGN	763	9:06.07
3750	" BRAMDRUP SOGN	621	6:04.04
2091	" BRØBY SOGN	425	5:09.09
1302	" BY	425	
203	NØRREBY BY	423	
813	NØRRE DALBY SOGN	267	3:03.03
583	" BY	267	
8047	" DJURS KOMMUNE	725	8:09
957	" FELDING SOGN	661	9:03.09
467	" BY	661	
425	" GALTEN SOGN	709	8:13.03
1201	" HALNE BY	849	
2375	" HERLEV SOGN	219	2:08.08
442	" BY	219	
196	" HØJRUP SOGN	471	5:12.09
1817	" JERNLØSE SOGN	321	3:05.06
265	" KIRKEBY SOGN	375	4:02.02
236	" KNUDSTRUP BY	771	
354	" KOLLEMØRTEN BY	611	
632	" KONGERSLEV SOGN	837	10:08.08
323	" BY	837	
8091	NØRRELANDS SOGN	661	9:03.10
2450	NØRRE LYNDELSE SOGN	497	5:08.07
1667	" BY	497	
	LYNGVIG KIRKEDISTRIKT	659	7:07.03
1582	" LØGUM SOGN	521	7:01.14
5124	NØRREMARKS SOGN	631	6:02.12
1537	NØRRE NEBEL SOGN, DEL AF	553	7:05.09
-	" "	573	
-	" "	655	
-	" BY	553	
1226	" NISSUM SOGN	665	9:04.09
1726	" NØRÅ SOGN	471	5:12.07
495	" OMME SOGN, DEL AF	677	9:02.09
1257	" "	681	7:06.09
716	" "	681	7:06.09
716	" KIRKEDISTRIKT	681	7:06.09
253	" ONSILD SOGN	823	8:12.07
9595	" RANGSTRUP KOMMUNE	525	7:02
741	" SALTUM BY	835	
335	" SANDAGER SOGN	423	5:12.02
	" SNEDEBY BY, SE KRUSA	503	

ALFABETISK STEDNAVNEREGISTER

ALFABETISK STEDNAVNEREGISTER

FOLKETAL 1/1 81	KOM- MUNE- KODE	STIFT: PROVSTI PASTORAT	FOLKETAL 1/1 81	KOM- MUNE- KODE	STIFT: PROVSTI PASTORAT
7351	NØRRE SNEDE KOMMUNE	625 8:01		OVER SIMMELKÆR BY	657
3202	" " SOGN	625 8:01.05	1017	OVSTED SOGN	745 8:03.06
	" " KIRKEDISTRIKT	625 8:01.05	1565	OVTRUP SOGN	553 7:05.08
1783	" " BY	625	333	" "	773 10:01.04
6858	NØRRESUNDØY SOGN	851 10:05.07	759	" " BY	553
1081	NØRRE SØBY SOGN	497 5:08.08			
763	" " BY	497	4332	PADDBORG BY	503
10738	" " TRANDERS SOGN	851 10:07.06		PADDESØ KIRKEDISTRIKT	483
	" " KIRKEDISTRIKT	851 10:07.06	10243	PANDRUP KOMMUNE	835 10:11
1565	" " VEDBY SOGN	375 4:02.03	2257	" " BY	835
210	" " BY	375	1791	PEDERSBERG SOGN	335 3:04.08
679	" " VEJRUP BY	557	871	PEDERSKER SOGN	409 1:10.05
294	" " VILSTRUP BY	631	271	" " BY	409
137	" " VINGE SOGN	789 9:08.08	14913	PEDERSTRUP SOGN	151 2:07.04
895	" " VIUM SOGN	681 7:06.10	151	" " "	789 9:08.06
716	" " VORUPØR BY	787	806	PINDSTRUP BY	721
546	" " ØRSLEV SOGN	391 4:01.04	873	PJEDSTED SOGN	607 6:03.01
5244	" " ÅBY KOMMUNE	451 5:11	588	" " BY	607
2731	" " SOGN	451 5:11.09	453	POULSTRUP BY	821
2541	" " BY	451	1267	POVLKER SOGN	405 1:10.06
1790	NØRUP SOGN	605 7:09.06	343	PRÆSTBRO BY	847
887	NØVLLING SOGN	677 9:02.20	6385	PRÆSTEBRO SOGN	163 2:03.08
4501	" " "	851 10:07.04	10953	PRÆSTEVANG SOGN	219 2:08.09
263	" " BY	851	6818	PRÆSTØ KOMMUNE	377 3:12
215	NÅRUP BY	485	1588	" " SOGN	377 3:12.14
			3110	" " BY	377
261	ØBBEKÆR SOGN	571 7:03.05	8903	PURHUS KOMMUNE	729 8:12
653	ØDBY SOGN	675 10:02.09	10381	PARUP SOGN	461 5:07.10
1272	ØDDEN SOGN	343 3:06.09	239	" " BY	663
728	" " HAVNEBY BY	343			
931	ØDDENSE SOGN	781 9:05.11	997	RADSTED SOGN	387 4:03.05
672	" " BY	781	237	RAKKEBY SOGN	773 10:01.06
17651	ØDDER KOMMUNE	727 8:03.05	612	" " "	829 10:11.11
9130	" " SOGN	727 8:03.05	242	" " BY	829
8198	" " BY	727	5433	RAKLEV SOGN	323 3:07.09
	ØDDUM, SE ADUM		2725	RAMLØSE SOGN	215 2:11.10
169183	ØDENSE KOMMUNE	461 5:06.07	1451	" " BY	215
136646	" " BY	461	1128	RAMME SOGN	665 9:04.02
	" " SKT. KNUDS PROVSTI	461 5:06	562	" " BY	665
	ØDS-SKIPPINGE PROVSTI	3:06	610	RAMSING SOGN	781 9:05.10
402	ØKSBY SOGN	555 7:05.05	443	" " BY	781
	" " KIRKEDISTRIKT	555 7:05.05	8540	RAMSØ KOMMUNE	263 3:03
1115	ØKSØL SOGN	523 6:08.16	255	RAMTEN BY	725
581	" " BY	523	1634	RANDBØL SOGN	605 7:09.07
2212	" " "	555	358	RANDBØLDAL BY	605
745	ØKSENVAD SOGN	543 6:05.08	62232	RANDERS KOMMUNE	731 8:13
	ØKSEØ, SE STØRE ØKSEØ	503	56704	" " BY	731
1192	ØLLERUP SOGN	427 5:03.05		" " -HADSTEN PROVSTI	8:13
1200	" " BY	427	166	RANDERUP SOGN	505 7:01.02
1803	ØLSKER SOGN	401 1:09.07	611	RANDLEV SOGN	727 8:03.07
274	ØLSTRUP SOGN	355 4:04.03		RANGSTRUP KOMMUNE, SE NR. RANGST.	525 7:02
	" " , SE HOLME ØLSTRUP	357 3:10.18		RANTZAUSMINDE BY, SE FISKOPHUSE	479
	ØMME, SE NR. EL. SDR. ØMME		1883	RANUM SOGN	827 9:10.06
428	ØMMEL BY	443	1453	" " BY	827
182	ØMØ SOGN, Ø	331 3:09.01	760	RASK MØLLE BY	627
774	ØNSBJERG SOGN	741 8:04.02		RAVNEBJERG KIRKEDISTRIKT	461 5:07.11
254	" " BY	741	1121	RAVNKILDE SOGN	833 9:09.01
394	ØNSILD ST. BY	823	367	" " BY	833
	" " , SE NR. EL. SDR. ØNSILD	823 8:12.07	7632	RAVNSBJERG SOGN	751 8:05.08
4829	ØPPE SUNDØY SOGN	209 2:12.07	427	" " BY	561
11569	ØRDRUP SOGN	157 2:01.07	7252	RAVNSBORG KOMMUNE	379 4:06
625	ØRE SOGN	423 5:12.10	533	RAVNSHØJ BY	813
450	ØREHØVED BY	375	619	RAVNSTRUP SOGN	791 9:07.03
606	ØRMSLEV SOGN	751 8:05.07	369	" " BY	791
214	" " BY	751	1095	RAVSTED SOGN	539 7:01.15
931	ØRTE SOGN	499 5:10.09	468	" " BY	539
224	" " BY	499	533	REBILD BY	843
265	ØRTVED BY	329	704	REDSTED SOGN	773 10:01.10
650	ØRØ SOGN, Ø	315 3:05.07	286	" " BY	773
2712	ØSTED SOGN	261 3:01.07	710	REERSLEV SOGN	169 2:06.02
2233	" " BY	261	576	" " "	319 3:07.10
11127	ØTTERUP KOMMUNE	471 5:12	224	REERSNÆS BY	363
4251	" " SOGN	471 5:12.08		REERSØ KIRKEDISTRIKT	309 3:07.04
3976	" " BY	471	447	" " BY	309
557	ØTTESTRUP SOGN	333 3:08.06		REFSNÆS SOGN, SE RØSNÆS	323 3:07.13
91	ØTTING SOGN	781 9:05.11	888	REFS VINOINGE SOGN	495 5:04.10
279	ØUDRUP SOGN	827 9:10.07	453	" " BY	495
1228	ØURE SOGN	435 5:04.08	1416	REGSTRUP BY	321
	" " KIRKEDISTRIKT	435 5:04.08	495	REJSBY SOGN	531 7:02.11
357	" " BY	435	345	" " BY	531
981	ØVE SOGN	801 10:09.06	368	RENS BY	539
452	" " BY	801	940	RESEN SOGN	671 9:03.11
	ØVERBY BY, SE KIRKHOLM ØVERBY	619	252	" " "	763 9:06.10
	ØVERDREV BY, SE BRØBY ØVERDREV	335	2915	" " "	779 9:06.08
503	ØVER DRÅBY BY	225	1441	RESENBRO BY	743
	" " FELDBORG KIRKEDISTRIKT	651 9:01.07	335	RESENSTAD BY	671
584	" " BY	651	432	REVNINGE SOGN	439 5:05.08
1001	" " HORNØK BY	731		" " BY	439
1230	" " JERSTAL BY	543		RIBE DOMPROVSTI	7:03
1187	ØVERLADE SOGN	827 9:10.05	18127	" " KOMMUNE	571 7:03
541	" " BY	827	4342	" " DOMSOGN	571 7:03.09
1961	ØVER OG NEDER HADSTEN SOGN	709 8:13.03	7646	" " BY	571

ALFABETISK STEDNAVNEREGISTER

FOLKETAL 1/1 81	KOM- STIFT: MUNE-PROVSTI KODE PASTORAT
344	RIMSØ SOGN 725 8:09.07
4375	RIND SOGN 657 9:02.10
	" , SE SDR. RIND 791 9:07.09
339	RINDSHOLM BY 791
2435	RINDUM SOGN 667 7:07.06
3089	RING SOGN 601 8:01.06
	RINGE PROVSTI 5:08
11181	" KOMMUNE 473 5:08-09
5796	" SOGN 473 5:08-09
4440	" BY 473
1274	RINGIVE SOGN 611 7:09.08
	" KIRKEDISTRIKT 611 7:09.08
	RINGKØBING PROVSTI 7:07
16632	" KOMMUNE 667 7:07
5334	" SOGN 667 7:07.07
7907	" BY 667
363	RINGSEBØLLE SOGN 383 4:04.11
28207	RINGSTED KOMMUNE 329 3:04
12550	" SOGN 329 3:04.09
16564	" BY 329
	-SORØ PROVSTI 3:04
2469	RINKENES SOGN 513 6:07.12
1075	" BY 513
12773	RISBJERG SOGN 167 2:04.06
1188	RISE SOGN 493 5:02.03
4757	" " , DEL AF 529 6:07.13
199	" " " 545 6:07.13
	" BY, SE STORE RISE 493
6815	RISSKOV SOGN 751 8:07.08
727	ROAGER SOGN 571 7:03.10
248	" BY 571
244	RODSKOV BY 733
814	ROHOLTE SOGN 351 3:11.10
471	ROLD SOGN 801 10:09.07
256	" BY 801
1692	ROLSTED SOGN 497 5:05.09
317	" BY 497
512	ROLSØ SOGN 701 8:08.07
346	ROM SOGN 665 9:04.07
1175	ROMDRUP SOGN 851 10:07.07
292	ROMLUND SOGN 791 9:07.10
3	ROMSØ, Ø 439
459	RORSLEV SOGN 451 5:11.01
715	RORUP SOGN 261 3:01.08
9016	ROSENHOLM KOMMUNE 733 8:08
6741	ROSENVENGETS SOGN 101 1:02.08
	ROSKILDE DOMPROVSTI 265 3:02
48487	" KOMMUNE 265 3:02
	" DOMSOGN, SE DOMSOGN 265 3:02.01
1393	" VOR FRUE SOGN 265 3:02.03
39659	" BY 265 3:02.03
1454	ROSLEV SOGN 777 9:05.12
1330	" BY 777
941	ROSMUS SOGN 701 8:08.06
900	ROSTRUP SOGN 801 10:09.02
337	" BY 801
7981	ROUGSØ KOMMUNE 735 8:10
	" -SØNDERHALD-MIDTJURS PROV. 8:10
880	ROUM SOGN 775 9:09.12
	ROVSTHØJE KIRKEDISTRIKT 567 7:04.04
431	RUBJERG SOGN 829 10:11.08
295	" BY 829
408	RUD SOGN 709 8:13.13
4156	RUDBJERG KOMMUNE 381 4:05
250	RUDE BY 331
6998	RUDKØBING KOMMUNE 475 5:01
4063	" SOGN 475 5:01.07
4667	" BY 475
1768	RUDS VEDBY SOGN 303 3:07.11
1368	" " " 303
5993	RUNGSTED SOGN 223 2:09.07
917	RUTSKER SOGN 403 1:09.02
8849	RY KOMMUNE 737 8:15
3667	" SOGN 737 8:15.12
3648	" BY 737
288	RYBJERG SOGN 777 9:05.12
448	RYDE SOGN 359 4:05.05
684	" " " 683 9:03.12
234	" BY 683
2097	RYE SOGN 251 3:01.09
	" , SE GAMMEL RYE 737 8:15.06
1176	RYNKEBY SOGN 439 5:05.08
545	" BY 439
1578	RYOMGÅRD BY 721 5:08
7136	RYSLINGE KOMMUNE 477 5:08.10
2447	" SOGN 477
1798	" BY 477
231	RYÅ BY 849
847	RÆHR SOGN 765 10:04.08
625	" BY 765
332	RÆKKER MØLLE BY 669
702	RØ SOGN 401 1:09.08

ALFABETISK STEDNAVNEREGISTER

FOLKETAL 1/1 81	KOM- STIFT: MUNE-PROVSTI KODE PASTORAT
202	RØ BY 401
7812	RØDBY KOMMUNE 383 4:04
2161	" SOGN 383 4:04.11
2572	" BY 383
2658	RØDBYHAVN SOGN 383 4:04.10
2517	" BY 383
11051	RØDDING KOMMUNE 527 6: & 7:
2949	" SOGN 527 7:02.12
1564	" " 781 9:05.13
1005	" " 789 9:08.06
2291	" BY 527
949	" " 781
519	" " 789
10540	RØDEKRO KOMMUNE 529 6:07
4195	" BY 529
	RØDELED BY, SE UDBY 365
1541	RØDKÆRSBRØ BY 761
37673	RØDOVRE KOMMUNE 175 2:04
11936	" SOGN 175 2:04.07
	-HVIDOVRE PROVSTI 2:04
1177	RØDVIG BY 389
334	RØGEN SOGN 711 8:14.09
	RØJLESKOV KIRKEDISTRIKT 445 5:11.10
833	RØMØ SOGN, Ø 531 7:02.13
275	RØNBJERG SOGN 779 9:06.03
399	" BY 779
5844	RØNDE KOMMUNE 739 8:08
1745	" BY 739
15271	RØNNE KOMMUNE 407 1:09
11958	" SOGN 407 1:09.09
14413	" BY 407
3107	RØNNEBÆK SOGN 373 3:10.12
478	" BY 373
6105	RØNNEDE KOMMUNE 385 3:11
	" BY, SE KONGSTED 385
8672	RØNNEVANG SOGN 169 2:06.04
3245	RØNNINGE SOGN 441 5:05.09
278	" BY 441
1408	RØRBY SOGN 317 3:07.12
636	" BY 317
584	RØRBÆK SOGN 833 9:09.08
288	" BY 833
	" " , SE STORE RØRBÆK 209
	RØRDAL KIRKEDISTRIKT 851 10:07.06
209	RØRKÆR BY 541
883	RØRUP SOGN 499 5:10.14
1075	RØRVIG SOGN 327 3:06.10
769	" BY 327
871	RØSNÆS SOGN 323 3:07.13
2044	RØBJERG SOGN 841 10:12.07
611	RÅBY SOGN 723 8:11.07
	" BY 723
1876	RÅRUP SOGN 619 6:01.10
	" KIRKEDISTRIKT 619 6:01.10
209	" BY 619
199	RÅSTED SOGN 661 9:03.05
494	" " 731 8:13.07
252	" BY 731
1387	SABRØ SOGN 751 8:07.05
1209	" BY 751
3735	SAHL SOGN 683 9:03.13
539	" " 761 9:08.07
	" KIRKEDISTRIKT 683 9:03.13
271	" BY 761
1064	SAKSILD SOGN 727 8:03.08
697	" BY 727
9445	SAKSKØBING KOMMUNE 387 4:03
4687	" SOGN 387 4:03.06
4518	" BY 387
560	SALL SOGN 711 8:14.05
266	" BY 711
	SALLING PROVSTI 9:05
	" , SE SKARP SALLING 827 9:10.07
6320	SALLINGSUND KOMMUNE 777 9:05
450	SALTEN BY 749
4	SALTHOLM, Ø 185
1527	SALTUM SOGN 835 10:11.09
	" BY, SE NR. SALTUM 835
4859	SAMSØ KOMMUNE, Ø 741 8:04
	" -TUNØ PROVSTI 8:04
4495	SAMUELS SOGN 101 1:03.05
301	SANDAGER SOGN 421 5:10.02
225	" BY 421
	" SOGN, SE NR. SANDAGER 423 5:12.02
	SANDAL BY, SE ERRITSØ 607
1099	SANDBY SOGN 379 4:06.07
508	" " 393 3:10.19
466	" BY 379
12017	SANDERUM SOGN 461 5:07.11
	" KIRKEDISTRIKT 461 5:07.11
276	SANDHOLDTS LYNDELSE SOGN 425 5:09.14

ALFABETISK STEDNAVNREGISTER

FOLKETAL	KOM- STIFT:	MUNE-PROVSTI:	KODE PASTORAT
1/1 81			
566	SANDVED BY	307	
	SANDVIG BY, SE ALLINGE-SANDVIG	401	
3841	SKT. ANDREAS SOGN	101	1:01.08
6460	"	731	8:13.08
	"	557	7:03.01
13925	" ANSGAR KIRKEDISTRIKT	731	8:13.09
4100	" CLEMENS SOGN	461	5:06.07
4436	"	821	10:12.08
10948	"	101	1:02.09
11019	" JAKØBS SOGN	101	1:01.09
4487	" JOHANNES SOGN	631	6:02.13
6845	"	657	9:02.11
9845	"	751	8:07.09
6928	" JØRGENS SOGN	373	3:10.13
4370	"	479	5:03.06
8268	" JØRGENSØJERG SOGN	265	3:02.04
5011	" KATHARINE SOGN	571	7:03.11
2686	" KLEMENS BY	461	
5976	" KNUDS SOGN (DOMSOGN)	461	5:06.08
	" KIRKEDISTRIKT	557	7:03.01
6753	" LUKAS SOGN	147	1:08.06
8828	"	751	8:05.09
4874	" MARIE SOGN	217	2:10.05
7409	"	537	6:08.17
9464	" MARKUS SOGN	147	1:08.07
7451	"	751	8:06.06
8348	"	851	10:06.06
7824	" MATTÆUS SOGN	101	1:06.10
3620	" MICHAELIS SOGN	607	6:03.08
14526	" MIKKELS SOGN	333	3:08.03
8135	" MORTENS SOGN	373	3:10.14
7558	"	731	8:13.10
10815	" NIKOLAJ SOGN	315	3:05.08
11341	"	367	4:06.06
2602	"	479	5:03.07
7373	"	621	6:04.07
9585	"	631	6:02.14
9562	" OLAI SOGN (DDMSOGN)	217	2:10.06
2814	"	821	10:12.08
4525	" PAULS SOGN	101	1:02.10
8464	"	751	8:05.10
14551	" PEDERS SOGN	333	3:08.04
9074	"	373	3:10.15
8586	"	731	8:13.11
7603	" POVLVS SOGN	325	3:08.05
11801	" STEFANS SOGN	101	1:03.06
7787	" THOMAS SOGN	147	1:08.08
838	SEØBER SOGN	831	10:08.06
334	SEØBERSUND BY	831	
2908	SEDEN SOGN	461	5:07.12
2435	" BY	461	
290	" STRANDBY BY	461	
760	SEEM SOGN	571	7:03.12
3905	SEEST SOGN	621	6:04.08
235	SEJERØY BY	301	
902	SEJERSLEV SOGN	773	10:01.11
472	" BY	773	
481	SEJERØ SOGN, Ø	301	3:06.11
332	SEJET BY	615	
8417	SEJLFLCD KOMMUNE	837	10:08
622	" SOGN	837	10:08.07
	" SE STORVORDE BY	837	
440	SEJLING SOGN	743	8:15.13
214	" BY	743	
249	SEJLSTRUP SOGN	829	10:11.11
	SEJS BY, SE SVEJØK	743	
711	SELDE SOGN	783	9:05.14
439	" BY	783	
708	SELLING BY	709	
647	SELSØ SOGN	229	2:12.09
174	SEM SOGN	719	8:11.05
	SEMINARIEBY BY, SE NISSUM SEMIN	665	
2299	SENGELØSE SOGN	169	2:06.05
1239	SENNELS SOGN	787	10:03.07
728	" BY	787	
999	SERRITSLEV SOGN	805	10:11.01
484	" BY	805	
701	SERUP SOGN	743	8:15.14
201	" BY	743	
2376	SEVEL SOGN	683	9:03.14
	" KIRKEDISTRIKT	683	9:03.14
	" BY	683	
536	SIEM SOGN	843	10:09.12
136	SIG BY	573	
716	SIGERSLEV BY	389	
231	SIGERSLEV VESTER SOGN	209	2:12.03
370	SIGERSTED SOGN	329	3:04.02
464	SILKEBORG KOMMUNE	743	8:01.15
46875	" SOGN	743	8:15.15
5103	" BY	743	
33304	" -RY-GALTEN-HØRNING PROV.		8:15
7508	SIMEONS SOGN	101	1:01.10

ALFABETISK STEDNAVNREGISTER

FOLKETAL	KOM- STIFT:	MUNE-PROVSTI:	KODE PASTORAT
1/1 81			
945	SIMESTED SOGN	793	9:09.09
277	" BY	793	
575	SIMMELKÆR SOGN	657	9:02.12
	" BY, SE OVER SIMMELKÆR	657	
863	SIMMERBØLLE SOGN	475	5:01.08
9073	SIMON PETERS SOGN	101	1:07.10
6597	"	621	6:04.09
9558	SINDAL KOMMUNE	839	10:10.13
3223	" SOGN	839	10:13.08
2665	" BY	839	
1666	SINDØJERG SOGN	627	6:01.04
602	SINDING SOGN	657	9:02.22
380	"	743	8:15.13
9032	SIONS SOGN	101	1:03.07
323	SIR SOGN	661	9:03.08
24	SJØ, Ø	487	
394	SJELLE SOGN	703	8:15.16
235	" BY	703	
	SJELLERUP BY, SE GUDERUP	523	
1987090	SJÆLLAND, Ø		
5679	SJÆLØR SOGN	101	1:06.11
362	SJØLUND BY	509	
1391	SJØRRING SOGN	787	10:03.08
733	" BY	787	
1195	SJØRSLEV SOGN	771	9:01.13
321	" BY	771	
338	SJØRUP BY	763	
227	SKADER SOGN	733	8:08.08
	SKADS, SE SKAST		
13961	SKAGEN KOMMUNE	841	10:12
11917	" SOGN	841	10:12.09
	" KIRKEDISTRIKT	841	10:12.09
11674	" BY	841	
664	SKALBJERG BY	491	
6073	SKALBØRG SOGN	851	10:07.08
557	SKALBØLLE BY	491	
248	SKALLERUP SOGN	773	10:01.02
531	"	821	10:12.10
1882	SKALS SOGN	775	9:09.07
1410	" BY	775	
15	SKALØ, Ø	379	
889	SKAMBY SOGN	483	5:12.09
460	" BY	483	
1780	SKAMSTRUP SOGN	341	3:05.09
19255	SKANDERBORG KOMMUNE	745	8:03
11094	" BY	745	
	" -ODDER PROVSTI		8:03
5546	" SØGTSOGN	745	8:03.09
3077	SKANDERUP SOGN	623	7:08.13
8133	"	745	8:03.09
624	SKANNERUP SOGN	705	8:14.02
587	SKARP SALLING SOGN	827	9:10.07
235	" BY	827	
331	SKARRESØ SOGN	721	8:10.04
1179	SKARRILD SOGN	685	9:02.13
	" KIRKEDISTRIKT	685	9:02.13
301	" BY	685	
41	SKARØ, Ø	479	
	SKAST PROVSTI		7:04
1726	" SOGN	561	7:04.11
299	" BY	561	
	" SOGN, SE SDR. SKAST	505	7:01.02
461	SKAVE BY	661	
961	SKEBY SOGN	471	5:12.15
386	SKJØBY SOGN	751	8:07.10
321	" BY	751	
672	SKELBY SOGN	393	3:10.16
247	" BY	393	
480	" SOGN	395	4:01.05
272	SKELDE BY	507	
485	SKELHØJE BY	769	
542	SKELLEBJERG SOGN	303	3:07.18
264	" BY	303	
708	SKELLERUP SOGN	489	5:05.10
379	" BY	489	
1363	SKELUND SOGN	815	10:09.08
496	" BY	815	
258	SKENSVEO SOGN	269	3:03.09
	" BY, SE LILLE SKENSVED	259	
	SKERNINGE, SE V. EL. Ø. SKERNINGE	427	5:03
536	SKIBBILD BY	677	
5419	SKIBBY KOMMUNE	229	2:12
2568	" SOGN	229	2:12.08
2259	" BY	229	
2828	SKIBET SOGN	631	6:02.15
422	" BY	631	
2410	SKIBINGE SOGN	377	3:12.14
347	" BY	377	
427	SKIBSTED SOGN	843	10:09.09
253	SKINNERUP SOGN	787	10:03.09
26849	SKIVE KOMMUNE	779	9:06
10033	" SOGN	779	9:06.08

ALFABETISK STEDNAVNEREGISTER

FOLKETAL 1/1 81	KOM- MUNE- KODE	STIFT- PROVSTI PASTORAT
19034	SKIVE BY	779
	" -FJENDS PROVSTI	9:06
879	SKIVHCLME SOGN	703 8:15.16
709	SKIVUM SOGN	861 9:10.08
427	SKJELLERUP SOGN	823 8:12.02
	SKJERN PROVSTI	7:06
12593	" KOMMUNE	669 7:06
6809	" SOGN	669 7:06.11
592	"	761 9:08.12
6351	" BY	669
601	SKJOLD SOGN	619 6:01.10
	SKJOLDBJERG KIRKEDISTRIKT	551 7:08.18
617	SKJOLDBERG SOGN	787 10:03.10
542	SKJØD SOGN	711 8:14.10
257	" BY	711
1927	SKODBORG SOGN	527 6:05.09
1255	" BY	527
223	SKODSBØL BY	507
250	SKORUP SOGN, DEL AF	705 8:14.11
72	" " " " " " "	767 8:14.11
12371	SKOVBO KOMMUNE	267 3:03
993	SKOVBY SOGN	423 5:12.10
2485	" " " " " " "	703 8:15.17
388	" BY	535
2365	" " " " " " "	703
	" " " " " " " " SE SYSTOFTE SKOVBY	369
	SKOVEN KIRKEDISTRIKT	225 2:12.02
	SKOVHUSE BY, SE SDR. VEDBY SKOVH.	369
896	SKOVLUND SOGN	577 7:05.02
458	" BY	577
14068	SKOVLUNDE SOGN	151 2:07.05
166	SKOVLÆNGE SOGN	359 4:05.06
1024	SKOVSGÅRD BY	803
7049	SKOVSHOVED SOGN	157 2:01.08
605	SKRAVE SOGN	527 7:02.14
272	SKRAVERUP BY	373
1367	SKRYDSTRUP SOGN	543 7:02.15
1091	" BY	543
352	SKRÆM SOGN	811 10:04.02
716	SKRØBELEV SOGN	475 5:01.08
204	SKUDERLØSE BY	313
1119	SKULDELEV SOGN	229 2:12.09
788	" BY	229
345	SKYDEBJERG SOGN	499 5:10.09
254	" BY	499
324	SKYUM SOGN	785 10:02.07
221	SKÆGKÆR BY	743
	SKÆLSKØR PROVSTI	3:09
10923	" KOMMUNE	331 3:09
3685	" SOGN	331 3:09.13
5574	" BY	331
7724	SKÆRBÆK KOMMUNE	531 7:02
3414	" SOGN	531 7:02.16
2946	" BY	531
1380	" " " " " " "	607
	SKÆRLUND KIRKEDISTRIKT	653 7:09.02
496	SKÆRUM SOGN	813 10:13.12
726	SKÆRUP SOGN, DEL AF	603 6:03.09
180	" " " " " " "	631 6:03.09
552	" BY	603
459	SKÆRØD BY	215
1809	SKÆVE SOGN	847 10:10.08
5078	SKÆVINGE KOMMUNE	231 2:11
1685	" SOGN	231 2:11.11
1457	" BY	231
5108	SKØDSTRUP SOGN	751 8:07.11
	" BY, SE LØGTEN	751
9597	SKØRPING KOMMUNE	843 10:09
3056	" SOGN	843 10:09.10
	" KIRKEDISTRIKT	843 10:09.10
	" NY KIRKEDISTRIKT	843 10:09.10
2016	" BY	843
269	SKØRPINGE SOGN	311 3:09.08
353	SKØRRING SOGN	703 8:15.16
308	"	733 8:08.08
229	" BY	703
231	" " " " " " "	733
424	SKØRRINGE SOGN	383 4:04.05
7054	SKÅDE SOGN	751 8:05.11
2242	SKÅRUP SOGN	479 5:03.08
1204	" BY	479
33579	SLAGELSE KOMMUNE	333 3:08
28483	" " " " " " " " BY	333
	" -KORSØR PROVSTI	3:08
526	SLAGLILLE SOGN	335 3:04.10
1340	SLAGSLUNDE SOGN	235 2:12.10
940	" BY	235
7592	SLANGERUP KOMMUNE	233 2:12
5804	" SOGN	233 2:12.11
5218	" BY	233
	SLELDE BY, SE SKIBET	631
623	SLEMMINGE SOGN	387 4:03.07

ALFABETISK STEDNAVNEREGISTER

FOLKETAL 1/1 81	KOM- MUNE- KODE	STIFT- PROVSTI PASTORAT
532	SLETEN BY, SE HUMLEBÆK	208
343	SLIMMINGE BY	267
61	SLGTSHOLMEN, Ø	101 3:09.11
299	SLUDSTRUP SOGN	311 3:09.11
406	SMERUP SOGN	351 3:11.11
1601	SMIDSTRUP SOGN	603 6:03.10
542	" BY	213
568	"	603
774	SMOLLERUP SOGN	763 9:06.01
7617	SMØRUM SOGN	171 2:07.02
	SMØRUMNEDRE OG SMØRUMVANG BYER	171
341	SNAPTUM BY	619
253	SNAVE BY	437
	SNEDE, SE NR. EL. Ø. SNEDE	
1891	SNEDEST SOGN	787 10:03.11
1153	" BY	787
3717	SNEJBJERG SOGN	657 9:02.14
3093	" BY	657
793	SNERTINGE BY	301
2265	SNESERE SOGN	353 3:10.17
565	SNESLEV SOGN	329 3:04.16
345	SNEUM SOGN	561 7:04.12
726	SNOGBÆK BY	405
	SNOGHØJ BY, SE GAMMEL EL. NY S.	607
1170	SNOULDELEV SOGN	263 3:03.16
468	" BY	263
1062	SNOSTRUP SOGN	209 2:12.07
240	SNÆBUM SOGN	823 8:12.07
536	SNØDE SOGN	487 5:01.01
399	SNØDE BY	487
1128	SODERUP SOGN	345 3:05.10
	SOESMARKE BY	387
7448	SOLBJERG SOGN	147 1:08.09
260	" " " " " " "	319 3:07.21
591	" " " " " " "	773 10:01.12
648	" " " " " " "	843 10:09.03
2168	" BY	751
	" " " " " " "	843
16459	SOLRØD KOMMUNE	269 3:03
7949	" SOGN	269 3:03.06
	" BY	269
	" STRAND BY, SE KARLSTRUP ST.	269
10765	SOLVANG SOGN	101 1:07.11
1678	SOMMERSTED SOGN	543 6:05.10
1147	" BY	543
1495	SØNNERUP SOGN	251 3:01.09
	" BY, SE KIRKE SØNNERUP	251
5094	SØRGENFRI SOGN	173 2:02.07
639	SØRRING BY	705
399	SØRTERUP SOGN	333 3:08.06
14093	SØRØ KOMMUNE	335 3:04
4972	" SOGN	335 3:04.11
6067	" BY	335
1910	SOTTRUP SOGN	533 6:08.18
	" BY, SE V. SOTTRUP	533
574	SPANDET SOGN	571 7:03.10
472	SPANGSBRO BY	323
645	SPARKER BY	763
2570	SPENTRUP SOGN	729 8:12.06
2256	" BY	729
1253	SPJALD BY	681
350	SPJELLERUP SOGN	351 3:11.11
216	SPØDSBJERG BY	475
647	SPØRUP SOGN	711 8:14.09
4	SPRØGØ, Ø	325
802	SPØRRING SOGN	751 8:07.14
617	" BY	751
7881	SPØTTRUP KOMMUNE	781 9:05
1130	STABY SOGN	679 7:07.08
241	" BY	679
228	STADAGER SOGN	375 4:02.04
599	STADIL SOGN	667 7:07.09
204	" BY	667
452	STAE BY	817
1249	STAGSTRUP SOGN	787 10:03.01
375	STAKROGE BY	685
1863	STARUP BY	515
	STARUP SOGN, SE SDR., V. EL. Ø. ST	
237	STATSHOSPITALET	805
797	STAVNING SOGN	669 7:06.12
331	" BY	669
1877	STAVTRUP BY	751
5165	STEGE SOGN	365 3:12.15
3506	" BY	365
	" -VORDINGBORG PROVSTI	3:12
	STENBJERG KIRKEDISTRIKT	787 10:03.06
	" BY	787
1101	STENDERUP SOGN	565 7:08.14
827	" SOGN	619 6:01.09
	" KIRKEDISTRIKT	569 7:08.04
612	" BY	565

ALFABETISK STEDNAVNREGISTER

FOLKETAL 1/1 81	KOM- MUNE- KODE	STIFT: PROVSTI PASTGRAT
327	STENDERUP BY	619
	" , SE SDR. STENDERUP	621 6:04.11
12307	STENGARD SOGN	155 2:03.09
476	STENILD SOGN	833 9:09.08
4834	STENLILLE KOMMUNE	337 3:07
1883	" SOGN	337 3:07.14
1370	" BY	337
12264	STENLØSE KOMMUNE	235 2:12
6782	" SOGN	235 2:12.12
3746	"	461 5:07.13
5914	" BY, DEL AF	235
1375	"	237
1454	STENMAGLE SOGN	337 3:07.14
223	" BY	337
1787	STENSBY SOGN	361 3:12.07
2052	STENSTRUP SOGN	427 5:03.09
633	" BY	217
1501	"	427
1369	STENSVD BY	361
446	STENUM SGN	805 10:11.10
239	" BY	805
309	STENVAD BY	725
	STENØRE BY, SE NEDERBY	783
899	STEPPING SOGN	509 6:05.11
365	" BY	509
204	STERUP BY	805
564	STEVENING BY	523
10072	STEVNS KOMMUNE	389 3:11
1218	STEVENSTRUP BY	717
6982	STHENS SOGN	217 2:10.07
	STIGE KIRKEDISTRIKT	461 5:07.08
2173	" BY	461
692	STIGS BJERGBY SOGN	341 3:05.11
388	" BY	341
1460	STILLING SOGN	745 8:03.09
3224	" BY	745
1557	STILLINGE SOGN	333 3:08.07
	" BY, SE KIRKE STILLINGE	333
834	STJÆR SOGN	703 8:15.18
662	" BY	703
263	STOENSE SOGN	487 5:01.02
	" BY, SE SNØDE	487
1830	STOHLBY	763
1654	STOKKEMARKE SOGN	363 4:04.12
529	" BY	363
265	STORE AJSTRUP SOGN	831 10:08.02
636	" ANDST BY	575
2177	" ARDEN SOGN	801 10:09.11
	" KIRKEDISTRIKT	801 10:09.11
427	" BRØNDUM SOGN	843 10:09.12
210	" BY	843
131	" DALBY SOGN	613 6:01.05
578	" DAMME BY	365
815	" DARUM BY	557
516	" FUGLEDE SOGN	317 3:07.15
3809	" HEDDINGE SOGN	389 3:11.12
2881	" BY	389
608	" LYNGBY BY	231
8423	" MAGLEBY SOGN	155 1:07.12
1228	" MERLØSE BY	345
8	" OKSØ, Ø	503
226	" RISE BY	493
677	" RØRBÆK BY	209
1	" SVELMØ, Ø	431
1955	" TASTRUP SOGN	345 3:05.12
358	" VALBY BY	255
223	STORHØJ BY	751
5012	STORMARKS SOGN	367 4:06.08
534	STORRING SOGN	703 8:15.18
241	" BY	703
1818	STORVORDE SOGN	837 10:08.07
2017	" BY	837
1547	STOUBY SOGN	619 6:01.10
545	" BY	619
228	STRAMMELSE BY	479
992	STRANDBY SOGN	809 9:10.09
357	" BY	809
2264	"	813
	" , SE SEDEN STRANDBY	461
	" , SE BØNNERUP STRAND	725
14994	STRANDMARKS SOGN	167 2:04.08
398	STRELLEV SOGN	577 7:05.12
	STRIB KIRKEDISTRIKT	445 5:11.10
3372	" BY	445
3782	" -RØJLESKCV SOGN	445 5:11.10
18950	STRUER KOMMUNE	671 9:03
8049	" SOGN	671 9:03.15
10973	" BY	671
243	STRYNØ SOGN, Ø	475 5:01.09
460	STRØ SOGN	231 2:11.12
3658	STRØBY SOGN	271 3:11.13
550	" BY	271

ALFABETISK STEDNAVNREGISTER

FOLKETAL 1/1 81	KOM- MUNE- KODE	STIFT: PROVSTI PASTORAT
2419	STRØBY EGEDE BY	271
7172	STUBBEKØBING KOMMUNE	391 4:01
2109	" SOGN	391 4:01.06
2255	" BY	391
529	STUBBERUP SOGN	439 5:05.01
380	" BY	369
1005	STUBBÆK BY	545
917	STUDSGÅRD SOGN	657 9:02.15
491	" BY	657
899	STUDSTRUP BY	751
248	STYDING BY	543
.	STYRT-ØM BY	545
	STØVRING PROVSTI	10:08
11410	" KOMMUNE	845 10:08
350	" SOGN	723 8:11.04
	" KIRKEDISTRIKT	845 10:08.01
222	" BY	723
4615	"	845
247	STÅRUP BY	343
1278	SULDRUP SOGN	845 10:08.09
935	" BY	845
4262	SULSTED SOGN	851 10:05.08
418	" BY	851
971	" ST. BY	851
15012	SUNDBY SOGN	101 1:07.13
665	"	773 10:01.12
502	" BY	773
327	"	787
	" SOGN, SE OPPE SUNDBY	209 2:12.07
5327	SUNDEVED KOMMUNE	533 6:07.08
4655	SUNKIRKENS SOGN	101 1:07.14
3767	SUNDS SOGN	657 9:02.16
3141	" BY	657
7304	SUNDSØRE KOMMUNE	783 9:05
7840	SUSA KOMMUNE	393 3:10
582	SVALLERUP SOGN	309 3:07.16
237	" BY	309
1127	SVANEKE SOGN	405 1:10.03
1116	" BY	405
3994	SVANNINGE SOGN	431 5:09.10
281	" BY	431
1574	SVEBØLLE BY	301
2925	SVEJBÆK BY	743
	SVELMØ Ø, SE STORE SVELMØ	431
	SVENDBORG PROVSTI	5:03
38165	" KOMMUNE	479 5:03
23847	" BY	479
1602	SVENSTRUP SOGN	523 6:08.19
371	"	719 8:11.05
4080	"	851 10:07.01
1838	" BY	325
724	"	523
220	"	711
3848	"	851
1838	"	325
	" SOGN, SE Ø. SVENSTRUP	803 10:04.09
648	SVINDINGE SOGN	495 5:04.06
347	" BY	495
214	SVINGELBJERG SOGN	809 9:10.10
6114	SVINNINGE KOMMUNE	339 3:05
2595	" SOGN	339 3:05.03
2281	" BY	339
633	"	343
	SVINØ KIRKEDISTRIKT	397 3:12.10
3851	SVOGERSLEV SOGN	265 3:02.05
3737	" BY	265
1026	SVØSTRUP SOGN	705 8:14.12
1022	SVÆRDBORG SOGN	397 3:12.16
6951	SYDALS KOMMUNE	535 6:08
6806	SYDFALSTER KOMMUNE	395 4:01
5186	SYDLANGELAND KOMMUNE	481 5:01
	SYDTHY PROVSTI	10:02
12656	" KOMMUNE	785 10:02
	SYDVESTHIMMERLANDS PROVSTI	9:09
945	SYSTOFTE SOGN	369 4:02.05
.	" BY	369
459	" SKOBY BY	369
3235	SYV SOGN	263 3:03.04
375	SYVSTEN BY	847
	SÆBY PROVSTI	10:10
17866	" KOMMUNE	847 10:10
833	" SOGN	251 3:01.10
506	"	319 3:07.17
171	"	777 9:05.05
5426	"	847 10:10.09
328	" BY	251
306	"	319
7464	"	847
233	SÆD BY	541
10525	SÆDDEN SOGN	561 7:04.13
1282	SÆDDER SOGN, DEL AF	259 3:03.17
51	"	313 3:03.17

ALFABETISK STEDNAVNEREGISTER

FOLKETAL 1/1 81	KOM- STIFT: MUNE-PROVSTI KODE PASTORAT
598	SÆDDING SOGN 669 7:06.02
479	SÆDINGE SOGN 383 4:04.09
644	SÆRLØSE SOGN 257 3:01.03
1100	SÆRSLEV SOGN 301 3:06.04
1394	" " 483 5:12.11
646	" " BY 483
	" " SE SNERTINGE 301
1222	SØBORG SOGN 213 2:11.13
8456	SØBORG GÅRD SOGN 159 2:03.10
3971	SØBORG MAGLE SOGN 159 2:03.11
282	SØBY SOGN 421 5:10.10
1053	" " 493 5:02.04
544	" " 711 8:14.09
439	" " 733 8:08.08
788	" " BY 493
309	" " 733
	" " SE NR. SØBY 497 5:08.08
362	SØDRING SOGN 723 8:11.07
2074	SØFTEN SOGN 713 8:14.13
1831	" " BY 713
31705	SØLLERØD KOMMUNE 181 2:02
8564	" " SOGN 181 2:02.08
1589	SØLLESTED SOGN 359 4:05.06
398	" " 433 5:10.13
1431	" " BY 359
504	SØLLINGE SOGN 473 5:08.03
262	" " BY 473
337	SØNDBJERG SOGN 675 10:02.09
168	SØNDER ALSLEV SOGN 391 4:01.07
1119	" " ASMINDRUP SOGN 315 3:05.13
328	" " BJERGE SOGN 331 3:05.16
380	" " BJERRE BY 619
2274	" " BJERT SOGN 621 6:04.10
1701	" " BY 621
	SØNDERBORG PROVSTI 6:08
27904	" " KOMMUNE 537 6:08
25885	" " BY 537
459	SØNDER BØRK SOGN 655 7:06.13
1484	" " BORRIS SOGN 669 7:06.14
4827	SØNDERBØ SOGN 615 8:02.07
1480	SØNDER BRØBY SOGN 425 5:09.11
1067	" " BY 425
1072	SØNDERBY SOGN 421 5:10.11
267	" " BY 229
	" " SE EBBERUP 421
339	SØNDERBÆK SOGN 729 8:12.05
228	" " BY 729
1989	SØNDER DALBY SOGN 385 3:11.14
343	" " DRÅBY SOGN 773 10:01.01
246	" " BY 773
2020	" " FELDING SOGN 685 9:02.17
1425	" " BY 685
409	" " HADSUND BY 815
8301	SØNDERHALD KOMMUNE 747 8:10
	SØNDERHEDE BY, SE NEDERBY 783
373	SØNDERHØ SOGN 563 7:04.14
268	" " BY 563
1858	SØNDERHOLM SOGN 851 10:07.09
906	" " BY 851
1220	SØNDER HYGUM SOGN 527 7:02.17
503	" " BY 527
545	" " HØJRUP SOGN 473 5:08.11
393	SØNDERHÅ SOGN 787 10:03.06
662	SØNDER JERNLØSE SOGN 321 3:05.14
298	" " BY 321
318	" " KIRKEBY SOGN 391 4:01.07
1466	" " KONGERSLEV SOGN 837 10:08.08
2326	" " LEM SOGN 667 7:07.10
	" " KIRKEDISTRIKT 667 7:07.10
	SØNDERMARKS SOGN (OPR. 12/4-81) 791 9:07.05
	" " KIRKEDISTRIKT 791 9:07.05
1269	SØNDER NISSUM SOGN 679 7:07.04
274	" " BY 679
2216	" " NERÅ SOGN 497 5:08.12
2495	" " GEMME SOGN 565 7:08.15
1751	" " BY 565
747	" " ØNSILD SOGN 823 8:12.07
222	" " BY 823
668	" " RIND SOGN 751 9:07.09
215	" " BY 791
172	" " SKAST SOGN 505 7:01.02
2593	" " STARUP SOGN 515 6:06.06
347	SØNDERSTED SOGN 321 3:05.19
885	SØNDER STENDERUP SOGN 621 6:04.11
580	" " BY 621
11093	SØNDERSØ KOMMUNE 483 5:12
3201	" " SOGN 483 5:12.12
2667	" " BY 483
6159	SØNDER TRANDERS SOGN 851 10:07.10
232	" " BY 851
507	SØNDERUP SOGN 333 3:08.08
784	" " 845 10:08.09

ALFABETISK STEDNAVNEREGISTER

FOLKETAL 1/1 81	KOM- STIFT: MUNE-PROVSTI KODE PASTORAT
280	SØNDERUP BY 845
324	SØNDER VEDBY SKOVHUSE BY 369
358	" " VILSTRUP SOGN 621 6:04.03
342	" " BY 515
400	" " VINGE SOGN 767 9:08.12
904	" " VISSING SOGN 601 8:01.07
351	" " BY 601
572	" " VIUM SOGN 655 7:06.05
209	" " BY 655
240	" " ØRSLEV BY 395
924	" " ARSLEV SOGN 751 8:06.01
8918	SØNDRE SOGN 265 3:02.06
11507	" " 791 9:07.05
1256	SØRBYMAGLE SOGN 311 3:09.14
840	" " BY 311
	SØRIG KIRKEDISTRIKT 819 10:12.12
3917	SØRUP SOGN 479 5:03.10
	" " KIRKEDISTRIKT 845 10:08.01
	" " BY 208
	" " 845
356	SØRVAD BY 677
886	SØSTRUP SOGN, DEL AF 315 3:05.14
55	" " " " 321 3:05.14
502	" " " " 235
252	SØSUM BY 235
1459	SØVIND SOGN 609 8:02.02
884	" " BY 609
2620	SÅBY SOGN 257 3:01.11
	" " BY, SE KIRKE EL. V. SÅBY 257
6194	TAGENSBO SOGN 101 1:04.05
1804	TAMDRUP SOGN 615 8:02.08
508	TANDERUP SOGN 429 5:10.07
1329	TANDSLET SOGN 535 6:08.20
702	" " BY 535
731	TANGBJERG BY 237
267	TANGE BY 761
585	TAPDRUP SOGN 791 9:07.02
307	" " BY 791
693	TAPPERNØJE BY 353
705	TAPS SOGN 509 6:05.14
240	" " BY 509
4089	TARM SOGN 655 7:06.15
4008	" " BY 655
555	TARP BY 561
315	TARUP BY 497
4315	TÅULOV SOGN 607 6:03.11
2377	" " BY 607
395	TEBSTRUP BY 745
977	TEESTRUP SOGN 313 3:04.12
236	" " BY 313
1177	TEJN BY 401
-	TERNDRUP KIRKEDISTRIKT 843 10:09.09
1583	" " BY 843
1422	TERSLEV SOGN 313 3:04.13
514	" " BY 313
4027	TERSLØSE SOGN 303 3:07.18
219	" " BY 303
238	TESTRUP SOGN 793 9:09.09
6065	THEM KOMMUNE 749 8:01
2392	" " SOGN, DEL AF 743 8:01.08
3519	" " " " 749 8:01.08
1382	" " BY 749
	" " -NR. SNEDE-BRÆDSTRUP PROVSTI 8:01
487	THISE SOGN 783 9:05.06
	THISTED PROVSTI 10:03
29974	" " KOMMUNE 787 10:03
11254	" " SOGN 787 10:03.12
12469	" " BY 787
7824	THOMAS KINGO SOGN 461 5:06.09
1714	THORSAGER SOGN 739 8:08.10
1072	" " BY 739
357	THORSHØJ BY 847
1340	THORSØ SOGN 767 9:08.11
1378	" " BY 767
3200	THURØ SOGN, Ø 479 5:03.11
2887	" " BY 479
2767	THYBØRØN SOGN 673 9:04.10
2766	" " BY 673
5217	" " -HARBØR KOMMUNE 673 9:04
4049	THYHOLM KOMMUNE 675 10:02
2109	THYREGOD SOGN 611 7:09.09
1207	" " BY 611
1496	TIBIRKE SOGN 215 2:11.15
	" " BY, SE TISVILDE 215
3083	TIKØB SOGN 217 2:10.08
	" " KIRKEDISTRIKT 217 2:10.08
722	" " BY 217
748	TILLITSE SOGN 381 4:05.01
4948	TILST SOGN 751 8:07.12
9066	" " BY 751
1725	TILSTED SOGN 787 10:03.13
1281	TIM SOGN 667 7:07.09

ALFABETISK STEDNAVNREGISTER

FOLKETAL	KOM- STIFT:	MUNE-PROVSTI	KODE PASTORAT
1/1 81			
778	TIM BY	667	
8654	TIMOTEUS SOGN	101	1:06.12
1320	TIMRING SOGN	677	9:02.18
	KIRKEDISTRIKT	677	9:02.18
574	BY	677	
133	TING JELLINGE SOGN	307	3:09.09
10406	TINGLEV KOMMUNE	539	6: & 7:
5	SOGN, DEL AF	519	7:01.16
3454	"	539	7:01.16
2508	BY	539	
2691	TINGSTED SOGN	369	4:02.06
220	BY	369	
	TIPHEDE KIRKEDISTRIKT	677	9:02.18
696	TIRSTED SOGN	383	4:04.13
900	TIRSTRUP SOGN	701	8:08.11
527	BY	701	
1039	TISE SOGN	805	10:11.12
205	BY	805	
1356	TISET SOGN	751	8:05.12
293	BY	511	
452	TISLUND SOGN	525	7:02.03
2113	TISTRUP SOGN	577	7:05.04
1195	BY	577	
1360	TISVILDE BY	215	
	TISVILDELEJE BY, SE TISVILDE	215	
372	TJEBBERUP BY	315	
8292	TJELE KOMMUNE	789	9:08
389	SOGN	789	5:08.08
2516	TJÆREBORG SOGN	561	7:04.12
2117	BY	561	
638	TJÆREBY SOGN	219	2:08.10
814	BY	331	3:09.15
5037	TJØRRING SOGN	657	9:02.19
1157	TODBJERG SOGN	751	8:07.13
620	TOFTERUP BY	567	
4011	TOFTLUND SOGN	525	7:02.18
3388	BY	525	
1399	TOKSVÆRD SOGN	357	3:10.18
471	BY	357	
654	TOLNE SOGN	839	10:13.09
239	BY	839	
1518	TOLSTRUP SOGN	609	8:02.04
939	BY	805	10:11.10
	KIRKEDISTRIKT	805	10:11.10
7093	TOMMERUP KOMMUNE	485	5:09
1548	SOGN	485	5:09.12
1890	ST. BY	485	
	BY, SE GAMMEL TOMMERUP	485	
5537	TOREBY SOGN	369	4:02.07
515	BY	369	
470	TORKILSTRUP SOGN	375	4:02.08
228	BY	257	
1285	TORNBY SOGN	819	10:12.11
801	BY	819	
309	TORNEMARK BY	307	
2532	TORNING SOGN	771	9:01.14
	KIRKEDISTRIKT	771	9:01.14
896	BY	771	
8793	TORNVED KOMMUNE	341	3:05
6	TORNØ, Ø	447	
	TORPEN BY, SE HUMLEBÆK	208	
	TORRIG BY, SE BIRKET	379	
494	TORRILD SOGN	727	8:03.04
218	BY	727	
1148	TORSLEV SOGN	803	10:04.09
3050	"	847	10:10.10
	KIRKEDISTRIKT	847	10:10.10
	BY, SE SKOVSGÅRD BY	803	
623	TORSLUNDE SOGN	183	2:06.06
318	"	355	4:04.04
647	TORSMINDE BY	679	
7071	TORSTED SOGN	615	8:02.09
493	"	667	7:07.11
194	"	787	10:03.08
1134	TORSTRUP SOGN	573	7:05.10
500	TORUM SOGN	783	9:05.09
8126	TORUP SOGN	221	2:11.14
197	"	717	8:14.07
294	"	843	10:09.12
	, SE V. TORUP	811	10:04.05
11	TORØ, Ø	421	
230	HUSE BY	421	
	TOSTRUP SOGN, SE V. TOSTRUP	775	9:09.12
	BY, SE HALD TOSTRUP BY	823	
6728	TRANBJERG SOGN	751	8:05.13
6409	BY	751	
	TRANDERS, SE NR. EL. SDR. TRANDERS	851	10:07
526	TRANDERUP SOGN	493	5:02.05
	BY, SE VINDEBALLE	493	
	TRANDUM KIRKEDISTRIKT	683	9:03.14
2098	TRANBJERG SOGN	741	8:04.04
830	BY	741	

ALFABETISK STEDNAVNREGISTER

FOLKETAL	KOM- STIFT:	MUNE-PROVSTI	KODE PASTORAT
1/1 81			
4175	TRANEKER KOMMUNE	487	5:01
419	SOGN	487	5:01.11
68	TRANS SOGN	665	9:04.02
997	TRANUM SOGN	803	10:04.07
	KIRKEDISTRIKT	803	10:04.07
338	BY	803	
7767	TREENIGHEDS SOGN	561	7:04.15
8912	TREHØJE KOMMUNE	677	9:02
207	TRELDE BY	607	
	SE ØSTERBY	607	
2171	TRIGE SOGN	751	8:07.14
1706	BY	751	
3097	TRINITATIS SOGN	101	1:01.11
5309	"	607	6:03.12
543	TRØENSE BY	479	
894	TROLDHEDE SOGN	681	7:06.16
778	BY	681	
211	TRUNDERUP BY	477	
10077	TRUNDHOLM KOMMUNE	343	3:06
888	TRUSTRUP BY	707	
532	TRYGGELEV SOGN	481	5:01.10
239	BY	481	
	TRYGGEVÆLDE PROVSTI		3:11
277	TRÆDEN SOGN	601	8:01.09
1373	TULLEBØLLE SOGN	487	5:01.11
859	BY	487	
715	TULSTRUP SOGN	737	8:15.04
180	"	751	8:05.01
1347	BY	219	
543	"	663	
267	TUMBØL BY	519	
4832	TUNE SOGN	253	3:03.16
	BY	253	
121	TUNØ SOGN, Ø	727	8:04.05
4	TUREBY SOGN, DEL AF	313	3:11.14
272	"	385	3:11.14
	BY, SE ALGESTRUP	259	
695	TURUP SOGN	421	5:10.10
449	BY	421	
2673	TUSE SOGN	315	3:05.01
783	BY	315	
2559	TVED SOGN	479	5:03.12
722	"	701	8:08.12
306	"	787	10:03.05
362	TVEDE SOGN	723	8:11.08
281	BY	723	
8054	TVEJE MERLØSE SOGN	315	3:05.15
1251	TVERSTED SOGN	819	10:12.12
	KIRKEDISTRIKT	819	10:12.12
461	BY	819	
1635	TVILUM SOGN	705	8:14.11
	TVINDSKOLERNE	679	
466	TVINGSTRUP BY	609	
3639	TVIS SOGN	661	9:03.09
1024	BY	661	
770	TYBJERG SOGN	393	3:10.01
	TYBJERGLILLE, SE TYB. BAKKER BY	393	
295	BAKKER BY	393	
1062	TYLSTRUP BY	851	
9924	TYRSTED SOGN	615	8:02.10
246	TYRSTING SOGN	601	8:01.03
3224	TYRSTRUP SOGN	509	6:05.12
354	TYSTRUP SOGN	307	3:09.04
282	TYVLESE SOGN	393	3:10.19
313	TÆBRING SOGN	773	10:01.06
3	TÆRØ, Ø	361	
860	TØDSØ SOGN	773	10:01.13
233	BY	773	
8803	TØLLØSE KOMMUNE	345	3:05
3203	SOGN	345	3:05.16
2279	BY	345	
1005	TØMMERBY SOGN	765	10:04.10
1240	TØMMERUP SOGN	323	3:07.19
	TØNDER PROVSTI		7:01
12567	KOMMUNE	541	7:01
8271	SOGN	541	7:01.17
	KIRKEDISTRIKT	541	7:01.17
7914	BY	541	
371	TØNDERING SOGN	777	9:05.03
555	TØNNING SOGN	601	8:01.09
	TØRNINGLEN PRGVSTI		7:02
	TØRRESØ BY, SE BARDESØ	471	
2380	TØRRING SOGN	627	6:01.12
453	"	665	9:04.05
1922	BY	627	
11431	ULDUM KOMMUNE	627	6:01
272	TØRSØL BY	513	
	TØRSLEV, SE V. EL. Ø. TØRSLEV		8:11
418	TØSTRUP SOGN	721	8:10.06
85	TAGERUP SOGN, DEL AF	355	4:04.03
376	"	383	4:04.03
343	TANING SOGN	745	8:03.06

ALFABETISK STEDNAVNEREGISTER

FOLKETAL		KOM- MUNE- KODE	STIFT- PROVSTI- PASTORAT
395	TANUM SOGN	731	8:13.12
210	" BY	731	
1794	TARBÆK SOGN	173	2:02.09
2639	TARNBORG SOGN	325	3:08.09
41517	TARNBY KOMMUNE	185	1:07
22899	" SOGN	185	1:07.15
316	" "	271	3:11.16
211	" BY	271	
635	TARS SOGN	387	4:03.08
3682	" "	821	10:12.13
1766	" BY	821	
463	TARUP SOGN	791	9:07.06
	" KIRKEDISTRIKT	495	5:04.02
377	" BY	495	
5921	TASINGE, Ø	479	
15957	TÅSTRUP KOMMUNE, SE HØJE TÅSTRUP	169	2:06.07
	" NYKIRKE SOGN	169	
	" BY	739	
	" SOGN, SE STORE TÅSTRUP	345	3:05.12
2274	UBBERUD SOGN	461	5:07.14
1875	UBBY SOGN	317	3:07.20
1191	" BY	317	
425	UBJERG SOGN	541	7:01.18
839	UDBY SOGN	315	3:05.17
388	" "	397	3:12.17
453	" "	451	5:11.05
290	" "	735	8:10.03
379	" BY	315	
202	" "	365	
311	UDBYHØJ VASEHUSE BY	723	
1484	UDBYNEDER SOGN	719	8:11.09
616	UGE SOGN	539	6:07.14
264	" BY	539	
760	UGELBØLLE BY	739	
1352	UGERLØSE SOGN	345	3:05.18
203	" BY	317	
786	" "	345	
459	UGGELHUSE BY	747	
2511	UGGELØSE SOGN	201	2:08.06
617	UGGERBY SOGN	819	10:12.12
312	" BY	819	
295	UGGERHALNE BY	851	
674	UGGERSLEV SOGN	471	5:12.09
385	" BY	471	
1377	UGILT SOGN	839	10:13.10
349	UGLEV BY	675	
	UHRE KIRKEDISTRIKT	653	7:09.02
977	ULBJERG SOGN	775	9:09.10
444	" BY	775	
1005	ULBØLLE SOGN	427	5:03.13
580	" BY	427	
1243	ULDUM SOGN	627	6:01.13
1124	" BY	627	
2055	ULFBORG SOGN	679	7:07.12
1781	" BY	679	
7334	" -VEMB KOMMUNE	679	7:07
4834	ULKEBØL SOGN	537	6:08.21
5022	ULLERSLEV KOMMUNE	489	5:05
2780	" SOGN	489	5:05.02
2416	" BY	489	
1948	ULLERUP SOGN	533	6:08.22
420	" BY	533	
3342	ULLERØD SOGN	219	2:08.11
286	ULLITS SOGN	809	9:10.10
332	" BY	809	
477	ULSE SOGN	385	3:11.15
	ULSLEV, SE V. EL. Ø. ULSLEV	371	4:03.10
1531	ULSTED SOGN	817	10:10.11
977	" BY	817	
1467	ULSTRUP SOGN	861	9:10.11
454	" BY	323	
1601	" "	767	
1709	ULSTRUPBRO SOGN	767	9:08.09
507	UNDERSTED SOGN, DEL AF	813	10:10.12
489	" " "	847	10:10.12
311	UNDERUP SOGN	601	8:01.04
1514	UNDLØSE SOGN	321	3:05.19
970	" BY	321	
254	URLEV SOGN	613	6:01.15
	URUP KIRKEDISTRIKT	565	7:08.07
767	UTH SOGN	615	8:02.10
5687	UTTERSLEV SOGN	101	1:05.09
908	" "	379	4:06.09
379	" BY	379	
	UTTRUP BY, SE Ø. UTTRUP	851	
1065	UVELSE SOGN	233	2:12.11
719	" BY	233	
3120	VADUM SOGN	851	10:05.09
2434	" BY	851	
8354	VALBY SOGN	101	1:06.13

ALFABETISK STEDNAVNEREGISTER

FOLKETAL		KOM- MUNE- KODE	STIFT- PROVSTI- PASTORAT
510	VALBY SOGN	215	2:11.06
	" BY, SE STORE VALBY	255	
903	VALLEKILDE SOGN	305	3:06.12
	" BY, SE HØRVE	305	
12256	VALLENSBÆK KOMMUNE	187	2:05
12256	" SOGN	187	2:05.07
526	VALLENSVED SOGN	373	3:10.04
8503	VALLØ KOMMUNE	271	3:11
930	VALLØBY SOGN	271	3:11.16
654	" BY	271	
1049	VALSGÅRD SOGN	801	10:09.06
566	" BY	801	
247	VALSTED BY	831	
449	VALSØLILLE SOGN	329	3:04.05
6843	VAMDRUP KOMMUNE	629	6:04
4914	" SOGN	629	6:04.12
3960	" BY	629	
808	VAMMEN SOGN	789	9:08.10
500	" BY	789	
402	VANDBORG SOGN	665	9:04.11
813	VANDEL BY	605	
	VANDET SOGN, SE V. EL. Ø. VANDET		10:03.15
508	VANG SOGN	787	10:03.14
9830	VANGEDE SOGN	157	2:01.09
10204	VANLØSE SOGN	101	1:05.10
347	VANTINGE SOGN	473	5:08.01
264	" BY	473	
398	VANTORE SOGN	371	4:03.04
	VARDE PROVSTI		7:05
18185	" KOMMUNE	573	7:05
12237	" SOGN	573	7:05.11
10888	" BY	573	
1390	VARNES SOGN	519	6:07.15
471	" BY	519	
192	VARPELEV SOGN	271	3:11.04
	VASEHUSE BY, SE UDBYHØJ VASEHUSE	723	
1414	VEBBESTRUP SOGN	801	10:09.07
315	" BY	801	
6517	VEDBY, SE NR. VEDBY	375	4:02.03
220	VEDBÆK SOGN	181	2:02.10
1245	VEDDE BY	337	
	VEDDELEV BY	265	
	VEDDELEV STRAND BY, SE VEDDELEV	265	
405	VEDDUM BY	815	
439	VEDERSØ SOGN	667	7:07.13
	VEDSKØLLE BY	259	
507	VEDSLET SOGN	609	8:02.13
2518	VEDSTED SOGN	543	6:05.13
1441	" "	849	10:05.10
358	" BY	543	
	" , SE RYÅ BY	849	
	" , SE V. EL. Ø. VEDSTED	571	
243	VEDTOFFE SOGN	433	5:10.13
620	VEERST SOGN	575	7:08.16
1536	VEFLINGE SOGN	483	5:12.13
790	" BY	483	
337	VEGGER BY	861	
938	VEGGERBY SOGN	845	10:08.10
262	VEGERSLEV SOGN	725	8:09.08
2187	VEJBY SOGN	215	2:11.15
213	" "	781	9:05.10
273	" "	829	10:11.11
532	" BY	215	
15373	VEJEN KOMMUNE	575	7:08
7742	" SOGN	575	7:08.17
7412	" BY	575	
461	VEJERSLEV SOGN	767	9:08.11
776	" "	773	10:01.14
13670	VEJGÅRD SOGN	851	10:06.07
1333	VEJLBY SOGN	445	5:11.11
1599	" "	607	6:03.13
281	" "	707	8:09.10
1842	" "	735	8:10.09
6663	" "	751	8:07.15
256	" BY	445	
	VEJLE PROVSTI		6:02
49513	" KOMMUNE	631	6:02-03
1050	" SOGN	425	5:09.01
1122	" BY	425	
43300	" "	631	
309	VEJLEBY SOGN	383	4:04.13
	" BY, SE HØRVE	305	
2157	VEJLØ SOGN	373	3:10.20
3	" Ø	379	
209	VEJRINGE BY	391	
706	VEJRUN SOGN	671	9:03.16
624	" "	789	9:08.15
353	" BY	789	
273	VEJRUNSTAD BY	671	
1242	VEJRUP SOGN	557	7:03.13
201	" BY	461	
	" SE NR. VEJRUP	557	

ALFABETISK STEDNAVNREGISTER

ALFABETISK STEDNAVNREGISTER

FOLKETAL 1/1 81	KOM- STIFT: MUNE-PROVSTI KODE PASTORAT	FOLKETAL 1/1 81	KOM- STIFT: MUNE-PROVSTI KODE PASTORAT
247	VEJRULUND BY	441	
2	VEJRØ, Ø	379	
672	VEJSTRUP SOGN	435	5:04.08
1033	" "	509	6:05.14
387	" BY	435	
668	VEKSØ SOGN	235	2:12.12
544	" BY	235	
129	VELLERUP SOGN	229	2:12.08
648	VELLEV SOGN	767	9:08.04
264	" BY	767	
1046	VELLING SOGN	667	7:07.14
"	" " , SE V. EL. Ø. VELLING		
242	" BY	667	
1550	VEMB SOGN	679	7:07.01
1261	" BY	679	
1904	VEMMEDRUP BY	267	
2439	VEMMELEV SOGN	325	3:08.10
"	" BY, SE FORLEV	325	
137	VEMMETOFTE SOGN	351	3:11.11
309834	VENSYSSEL-THY, Ø		
1042	VENG SOGN	715	8:15.19
499	VENNEBJERG SOGN	821	10:12.10
212	VENSLEV SOGN	331	3:09.07
211	" BY	229	
147	VENØ SOGN, Ø	671	9:03.17
1796	VERNINGE, SOGN	485	5:09.13
757	" BY	485	
634	VESLØS SOGN	787	10:03.16
389	" BY	787	
210	VESTBJERK BY	609	
2320	VESTBJERG BY	851	
642	VESTENSKOV SOGN	381	4:05.07
360	VESTER SOGN	611	7:09.09
182	" ALLING SOGN	747	8:10.11
264	" ASSELS SOGN	773	10:01.15
534	" BJERREGRAV SOGN	775	9:09.04
221	" BY	775	
740	VESTERBERG SOGN	359	4:05.08
467	VESTER ØRØBY SOGN	335	3:04.06
278	VESTERBY BY	379	
440	VESTER BØLLE SOGN	793	9:09.11
630	" EGEDE SOGN	385	3:11.15
366	" EGESBORG SOGN	353	3:10.06
2888	" HASSING SOGN	817	10:10.13
1883	" BY	817	
"	VESTERHEDE KIRKEDISTRIKT	565	7:08.08
246	VESTER HERBERG BY	681	
685	" HJERMITSLEV SOGN	835	10:11.05
512	" BY	835	
722	" HORNUM SOGN	809	9:10.12
524	" BY	809	
974	" HÆSINGE SOGN	425	5:09.14
390	" BY	425	
3974	VESTERKÆR SOGN	851	10:06.08
"	VESTERLUND BY	611	
1776	VESTER MARIE SOGN	409	1:09.10
244	" BY	409	
"	VESTERMARK BY, SE BJERGBY VESTERM.	821	
764	VESTER NEBEL SOGN	561	7:04.01
1229	" "	605	6:02.19
344	" BY	561	
903	" "	605	
577	" NYKIRKE SOGN	557	7:03.13
1175	" SKERNINGE SOGN	427	5:03.13
901	" BY	427	
1261	" SOTTRUP BY	533	
1187	" STARUP SOGN	567	7:04.16
561	" SÅBY BY	257	
680	" TORUP SOGN	811	10:04.05
335	" BY	811	
1176	" TØSTUP SOGN	775	9:09.12
125	" TØRSLEV SOGN	719	8:11.05
504	" ULSLEV SOGN	371	4:03.10
668	" VANDT SOGN, DEL AF	765	10:03.15
258	" "	787	10:03.15
258	" KIRKEDISTRIKT	787	10:03.15
10693	VESTERVANG SOGN	217	2:10.09
4946	" "	791	9:07.07
1322	VESTER VEDSTED SOGN	571	7:03.14
279	" BY	571	
435	" VELLING SOGN	767	9:08.12
2057	VESTERVIG SOGN	785	10:02.10
826	" BY	785	
1002	VESTERØ SOGN	825	10:13.11
651	" HAVN	825	
1507	VESTER ÅBY SOGN	431	5:09.15
884	" BY	431	
"	VESTHIMMERLANDS PROVSTI		9:10
799	VETTERSLEV SOGN	329	3:04.14
633	" BY	329	
"	VIBORG DOMPROVSTI		9:07
38935	" KOMMUNE	791	9:07
6174	VIBORG DOMSOGN	791	9:07.08
28648	" BY	791	
342	VIBY SOGN	439	5:05.06
7391	" "	751	8:05.14
2942	" BY	263	
11911	VIDEBÆK KOMMUNE	681	7:06.
3465	" SOGN	681	7:06.17
3440	" BY	681	
444	VIDSTRUP SOGN	819	10:12.11
259	" BY	819	
"	VIEMOSE BY, SE GAMMEL KALVEHAVE	361	
2738	VIG SOGN	343	3:06.13
1187	" BY	343	
1	VIGELSØ, Ø	471	
8662	VIGERSLEV SOGN	101	1:06.14
2193	" "	483	5:12.14
1375	VIGERSTED SOGN	329	3:04.15
443	" BY	329	
200	VIGSNÆS SOGN	387	4:03.08
147	VIGSØ SOGN	765	10:04.08
3277	VILDBJERG SOGN	677	9:02.20
2703	" BY	677	
98	VILE SOGN	777	9:05.05
433	VILLERSLEV SOGN	785	10:02.11
300	VILLERSØ SOGN	725	8:09.08
331	VILLINGEBÆK BY	213	
"	VILLINGERØD KIRKEDISTRIKT	213	2:11.02
469	VILS BY	773	
690	VILSLEV SOGN	571	7:03.15
407	" BY	571	
535	VILSTED SOGN	827	9:10.13
268	" BY	827	
1388	VILSTRUP SOGN	515	6:06.07
"	" " , SE SDR. VILSTRUP	621	6:04.03
"	" BY, SE NR. EL. SDR. V.		
543	VILSUND BY	787	
539	VIND SOGN	677	9:02.21
617	VINDBLÆS SOGN, DEL AF	719	8:11.01
455	" " " "	815	8:11.01
526	" " " "	827	9:10.13
237	" BY	827	
316	VINDEBALLE BY	493	
378	VINDEBY SOGN	379	4:06.05
1986	" BY	479	
287	VINDELEV SOGN	617	6:02.10
1266	VINDERSLEV SOGN	771	9:01.08
336	" BY	771	
8337	VINDERUP KOMMUNE	683	9:03
"	" KIRKEDISTRIKT	683	9:03.13
2865	" BY	683	
3457	VINDERØD SOGN	211	2:11.03
489	" BY	211	
2705	VINDING SOGN	631	6:02.16
1592	" "	677	9:02.21
329	" "	749	8:01.10
"	" BY, NU I VEJLE	631	
1984	VINDINGE SOGN	265	3:02.03
2044	" "	449	5:04.09
1610	" BY	265	
391	" "	449	
"	" " , SE REFS VINDINGE	495	5:04.10
2223	VINDUM SOGN	761	9:08.13
"	" KIRKEDISTRIKT	761	9:08.13
"	VINGE SOGN, SE NR. EL. SDR. VINGE		9:08
537	VINKEL SOGN	791	9:07.09
1804	VIPPERØD BY	315	
2363	VIRKLUND BY	743	
1114	VIRRING SOGN	747	8:10.08
663	" BY	745	
10490	VIRUM SOGN	173	2:02.11
918	VISBORG SOGN	815	10:09.08
427	" BY	815	
712	VISBY SOGN, DEL AF	505	7:01.19
22	" "	517	7:01.19
127	" "	785	10:02.11
456	" BY	505	
1438	VISKINGE SOGN	301	3:06.14
362	" BY	301	
326	VISKUM SOGN	789	9:08.15
6000	VISSENBJERG KOMMUNE	491	5:10
6000	" SOGN	491	5:10.12
3046	" BY	491	
323	VISSING SOGN	709	8:13.03
"	" BY	709	
"	" " , SE SDR. VISSING	601	8:01.07
573	VISTOFT SOGN	701	8:08.12
347	VITTEN SOGN	713	8:14.03
209	VITTRUP BY	829	
294	VITVED SOGN, DEL AF	745	8:03.01
872	" " " "	751	8:03.01
750	VIUF SOGN	621	6:04.01
395	" BY	621	

ALFABETISK STEDNAVNEREGISTER

FOLKOTAL 1/1 81		KOM- MUNE- KODE	STIFT- PROVSTI- PASTORAT
777	VIUM SOGN	771	9:01.15
	, SE NR. EL. SDR. VIUM		
517	VIVE SOGN	815	10:09.13
1171	VIVILD SOGN	735	8:10.09
752	BY	735	
894	VODDER SOGN	531	7:02.05
4274	VODSKOV BY	851	
	KIRKEDISTRIKT (OPR. 1/5		
	83)	851	10:05.04
286	VODSTRUP BY	773	
1077	VOEL SOGN	705	8:14.14
672	BY	705	
269	VOER SOGN	735	8:10.03
2294	" , DEL AF	807	10:10.14
5	" " , DEL AF	847	10:10.14
	" KIRKEDISTRIKT	807	10:10.14
802	VOERLADDEGÅRD SOGN, DEL AF	601	8:01.07
157	" " " " " "	609	8:01.07
402	" " " " BY	601	
554	VOERSÅ BY	847	
99	VOGNSILD SOGN, DEL AF	809	9:10.01
1034	" " " " " "	861	9:10.01
270	BY	861	
17402	VOJENS KOMMUNE	543	6: & 7:
4116	" SOGN	543	6:05.15
6792	" BY	543	
	-CHRISTIANSFELD PROVSTI		6:05
856	VOKSLEV SOGN	831	10:08.05
719	VOLDBY SOGN	711	8:14.04
774	" " " " " "	725	8:09.08
358	" BY	711	
379	" " " " " "	725	
868	VOLDTOFTE BY, SE FLEMLØSE	433	
807	VOLDUM SOGN	709	8:13.13
320	" BY	709	
134	VOLLERSLEV SOGN	267	3:03.18
10572	VOLLMOSE SOGN	461	5:06.10
239	VOLSTED SOGN	851	10:07.02
3447	VOLSTRUP SOGN	847	10:10.15
	VONGE KIRKEDISTRIKT	611	7:09.10
500	" BY	611	
489	VONSBÆK SOGN	515	6:06.08
2202	VONSILD SOGN	621	6:04.13
1754	" BY	621	
2067	VORBASSE SOGN	551	7:08.18
	" KIRKEDISTRIKT	551	7:08.18
	" BY	551	
992	VORDE SOGN	791	9:07.10
19750	VORDINGBORG KOMMUNE	397	3:12
11166	" SOGN	397	3:12.18
8706	" BY	397	
10867	VOR FRELSERS SOGN	101	1:07.16
5520	" " " " " "	561	7:04.17
11421	" " " " " "	615	8:02.11
6053	" " " " " "	631	6:02.17
5902	" " " " " "	851	10:06.09
3586	" FRUE SOGN (DOMSOGN)	101	1:01.12
	" " , SE ROSKILDE VOR F.	265	3:02.03
6063	" " " " " "	461	5:06.11
11440	" " " " " "	479	5:03.14
7090	" " " " " "	751	8:06.07
4409	" " " " " "	851	10:06.10
	" KIRKEDISTRIKT	479	5:03.14
804	" BY	265	
2678	VORGOD SOGN	681	7:06.18
	" KIRKEDISTRIKT	681	7:06.18
565	" BY	681	
516	VORNING SOGN	789	9:08.14
	VORSLUNDE KIRKEDISTRIKT	611	7:09.04
2	VORSØ, Ø	609	
7161	VORUP SOGN	731	8:13.14
	VORUPØR KIRKEDISTRIKT	787	10:03.03
	" SOGN (OPR. 1/1 83)	787	10:03.03
	" BY, SE NR. VORUPØR	787	
	" VOSTRUP BY	655	
611	VRADS SOGN	749	8:01.10
138	VRANGSTRUP SOGN	393	3:10.19
2110	VREJLEV SOGN, DEL AF	821	10:12.14
54	" " " " " "	829	10:12.14
1235	VRENSTED SOGN	829	10:11.12
455	" BY	829	
687	VRICSTED SOGN	763	9:06.09
528	" BY	763	
369	VRIGSTED SOGN	619	6:01.02
367	VRINNERS BY	701	
	VRIST BY	673	
1086	VRQUE SOGN	763	9:06.10
345	VRØGUM BY	555	
2885	VRA SOGN	829	10:11.13
2312	" BY	829	
	" , SE Ø. VRA	847	

ALFABETISK STEDNAVNEREGISTER

FOLKOTAL 1/1 81		KGM- MUNE- KODE	STIFT- PROVSTI- PASTORAT
347	VRÅBY SOGN	271	3:11.01
138	VUST SOGN	811	10:04.05
	VÆGERSKILDE KIRKEDISTRIKT	681	7:06.01
2688	VÆGGERLØSE SOGN	395	4:01.08
1330	" BY	395	
3920	VÆR SOGN	615	8:02.12
17883	VÆRLØSE KOMMUNE	189	2:07
17883	" SOGN	189	2:07.06
	" KIRKEDISTRIKT	189	2:07.06
555	VÆRSLEV SOGN	317	3:07.12
452	VÆRUM SOGN	717	8:14.08
343	" BY	717	
806	VÅBENSTED SOGN	387	4:03.09
540	VÅLSE SOGN	375	4:02.09
263	" BY	375	
350	VÅRST BY	851	
939	YDBY SOGN	785	10:02.02
393	" BY	785	
391	YDING SOGN	609	8:02.14
	ZIONS SOGN, SE SIONS	101	1:03.07
6845	" " " " " "	561	7:04.18
4	ÆBELØ, Ø	423	
	ÆRØ PROVSTI		5:02
8634	" , Ø		
4795	ÆRØSKØBING KOMMUNE	493	5:02
1224	" SOGN	493	5:02.06
1158	" BY	493	
635	ØDE FØRSLEV SOGN	313	3:04.16
1416	ØDIS SOGN	629	6:04.14
434	" BY	629	
224	" -BRANDRUP BY	629	
1655	ØDSTED SOGN	605	6:02.18
1075	" BY	605	
1392	ØDUM SOGN	709	8:13.15
279	" BY	709	
282	ØKSENDRUP SOGN	495	5:04.06
708	ØKLAND SOGN	803	10:04.11
1230	ØLBY SOGN	671	9:03.18
10998	ØLGOD KOMMUNE	577	7:05
5220	" SOGN	577	7:05.12
3470	" BY	577	
761	ØLHOLM BY	627	
468	ØLS SOGN	823	8:12.08
4293	ØLSEMAGLE SOGN	259	3:03.19
485	ØLST SOGN	731	8:13.04
1741	ØLSTED SOGN	211	2:11.07
1136	" " " " " "	613	6:02.14
202	" " " " " "	751	8:07.14
1123	" BY	211	
805	" " " " " "	613	
497	ØLSTRUP SOGN	667	7:07.10
206	" BY	667	
12778	ØLSTYKKE KOMMUNE	237	2:12
11325	" SOGN	237	2:12.13
5748	" BY	237	
	" , SE GAMMEL ØLSTYKKE	237	
384	ØM BY	261	
915	ØNSLEV SOGN	375	4:02.10
500	" BY	375	
6731	ØRBAK KOMMUNE	495	5:04.08
1397	" SOGN	495	5:04.10
1146	" BY	495	
568	ØRDING SOGN	773	10:01.07
248	" BY	773	
1297	ØRNHØJ KIRKEDISTRIKT	677	9:02.09
749	" BY	677	
309	ØRRE SOGN	657	9:02.22
2388	ØRRIDSLEV SOGN	609	8:02.13
421	ØRSLEV SOGN	319	3:07.21
860	" " " " " "	329	3:04.15
279	" " " " " "	331	3:09.16
2201	" " " " " "	397	3:12.17
237	" " " " " "	429	5:11.05
550	" BY	329	
1921	" " " " " "	397	
	" , SE NR. EL. SDR. ØRSLEV		
1041	ØRSLEVKLOSTER SOGN	779	9:06.11
381	ØRSTED SOGN	263	3:03.20
602	" " " " " "	433	5:10.15
2063	" " " " " "	735	8:10.10
271	" BY	433	
1262	" " " " " "	735	
851	ØRTING SOGN	727	8:03.10
598	" BY	727	
284	ØRUM SOGN	613	6:01.15
554	" " " " " "	717	8:14.08
1775	" " " " " "	725	8:09.09
277	" " " " " "	779	9:06.11

ALFABETISK STEDNAVNREGISTER

FOLKETA 1/1 81	KOM- STIFT: MUNE-PROVSTI KODE PASTORAT
196	ØRUM SOGN 785 10:02.06
1590	" " 789 9:08.15
908	" " 807 10:10.05
628	" BY 725
1015	" " 789
1700	ØSBY SOGN 515 6:06.09
346	" BY 515
1558	ØSE SOGN 567 7:04.19
481	ØSLØS SOGN 787 10:03.16
2563	ØSTBIRK SOGN 609 8:02.14
1435	" BY 609
913	ØSTENGARD BY 631
451	ØSTER AGGER BY 785
576	ØSTER ALLING SOGN 747 8:10.11
323	" BY 747
838	" ASSELS SOGN 773 10:01.15
315	" BY 773
1230	BJERREGRAV SOGN 729 8:12.09
866	" BY 729
1638	BRØNDERSLEV SOGN 805 10:11.14
812	" BY 805
	ØSTERBY KIRKEDISTRIKT 825 10:13.03
244	" BY 379
216	" " 607
452	" " 803
395	" HAVN 825
362	ØSTER BØLLE SOGN 793 9:09.13
312	" DENSE BY 801
150	" EGEDE SOGN 385 3:11.15
649	EGESBORG SOGN 361 3:12.13
2468	HASSING SOGN 817 10:10.13
	" KIRKEDISTRIKT 817 10:10.13
	" HJERMITSLEV KIRKEDISTRIKT 805 10:11.10
237	" BY 805
1904	HORNUM SOGN 845 10:08.11
840	" BY 845
598	HURUP BY 815
426	" HÆSINGE SOGN 431 5:08.05
541	" HØJST BY 521
834	ØSTERILD SOGN 787 10:03.04
578	" BY 787
608	ØSTER JØLBY SOGN 773 10:01.05
643	" BY 773
276	" KIPPINGE BY 375
1177	LARSKER SOGN 401 1:10.07
329	" BY 401
942	LINDET SOGN 527 7:02.19
509	" BY 527
2221	LØGUM SOGN 529 6:07.16
	" KIRKEDISTRIKT 529 6:07.16
2027	MARIE SOGN 401 1:10.08
517	" BY 401
1636	NYKIRKE SOGN 611 7:09.10
766	SKERNINGE SOGN 427 5:03.04
2019	SNEDE SOGN 613 6:01.16
518	" BY 613
1958	STARUP SOGN 605 6:02.19
847	SVENSTRUP SOGN 803 10:04.09
1199	TØRSLEV SOGN 723 8:11.10
776	" BY 723
504	ULSLEV SOGN 371 4:03.10
298	" BY 371
	UTTRUP BY 851
219	VANDET SOGN 787 10:03.15
872	VEDSTED BY 571
334	VELLING SOGN 717 8:14.15
6395	ØSTERVOLD SOGN 101 1:02.11
	ØSTER VRÅ KIRKEDISTRIKT 847 10:10.10
1234	" BY 847
1261	ØSTOFTE SOGN 363 4:04.14
	" BY, SE NØRREBALLE 363
510	ØSTRUP SOGN 471 5:12.15
292	" BY 471
342	" " 861
	ABENRA PROVSTI 6:07
21214	" KOMMUNE 545 6:07
15410	" SOGN 545 6:07.17
15341	" BY 545
10271	ABY SOGN 751 8:06.08
4811	" " 849 10:05.10
	" SE NR. EL. V. ABY 5:09;11
11207	ABYBRO KOMMUNE 849 10:05
4229	" BY 849
604	ABYEN BY 819
244	ABYSKOV BY 479
914	ADUM SOGN 655 7:06.19
230	" BY 655
1381	AGERUP SOGN 255 3:01.12
1478	" " 315 3:05.20
781	" BY 255
	AGARD BY, SE GRAVENS 605

ALFABETISK STEDNAVNREGISTER

FOLKETA 1/1 81	KOM- STIFT: MUNE-PROVSTI KODE PASTORAT
3685	AKER SOGN 409 1:10.09
7428	AKIRKEBY KOMMUNE 409 1:09-10
2043	" BY 409
3060	AL SOGN 555 7:05.13
	" KIRKEDISTRIKT 555 7:05.13
	ALBORG BUDGLFI PROVSTI 851 10:06
	" NORDRE PRGVSTI 10:05
	" SØNDRE PRGVSTI 851 10:07
154385	" KOMMUNE 851 10:05-07
114302	" BY 851
1515	ALBÆK BY 841
764	ÅLE SOGN 627 6:01.17
428	" BY 627
7494	ÅLESTRUP KOMMUNE 793 9:09
2380	" SOGN 793 9:09.13
2288	" BY 793
7773	ÅLHOLM SOGN 101 1:06.15
	ÅLSRODE BY 707
2055	ÅLSØ SOGN 707 8:09.10
218	" BY 707
710	ÅLUM SOGN 729 8:12.09
356	" BY 729
2334	ÅRBY SOGN 323 3:07.22
406	" BY 323
612	ÅRESTRUP SOGN 845 10:08.12
	" BY 845
	ÅRHUS DOMPROVSTI 751 8:06
	" NORDRE PROVSTI 751 8:07
	" SØNDRE PROVSTI 8:05
245565	" KOMMUNE 751 8:
7490	" DOMSOGN 751 8:06.09
181858	" BY 751
903	ÅRRE SOGN 567 7:04.02
504	" BY 567
12193	ÅRS KOMMUNE 861 9:10
6687	" SOGN 861 9:10.14
5938	" BY 861
615	ÅRSDALE BY 405
8601	ÅRSLEV KOMMUNE 497 5:05.08
1162	" SOGN 497 5:08.11
242	" " 747 8:10.11
2569	" BY 497
	" SOGN, SE SDR. ÅLSLEV 751 8:06.01
5185	ÅRUP KOMMUNE 499 5:10
2294	" SOGN 499 5:10.14
2221	" BY 499
214	ÅRØ, Ø 515
292	ÅRØSUND BY 515
6592	ÅSKOV KOMMUNE 685 9:02
562	ÅSTED SOGN 783 9:05.14
1676	" " 813 10:13.12
	" KIRKEDISTRIKT 813 10:13.12
1142	ÅSTRUP SOGN 391 4:01.09
663	" " 431 5:09.15
746	" " 515 6:06.10
1331	" " 569 7:08.19
223	" BY 431
525	ÅSUM SOGN 461 5:07.12
281	" BY 461