

DANMARKS STATISTIK

STATISTISKE MEDDELELSER

4. RÆKKE 63. BIND 1. HÆFTE

COMMUNICATIONS STATISTIQUES 4^{me} SÉRIE TOME 63 1^{ère} LIVRAISON

FOLKEMÆNGDEN

1. FEBRUAR 1921


I KONGERIGET DANMARK

EFTER DE VIGTIGSTE ADMINISTRATIVE INDELINGER

LA POPULATION DU ROYAUME DE DANEMARK
AU 1^{er} FÉVRIER 1921

UDGIVET AF DET STATISTISKE DEPARTEMENT

PUBLIÉ PAR LE DÉPARTEMENT DE LA STATISTIQUE



KØBENHAVN

BIANCO LUNOS BOGTRYKKERI

1921

Indhold.

Forord

Indledning.

Det egentlige Danmark:

- | | |
|---|-----|
| 1. Befolkningens Størrelse og Tilvækst..... | 9* |
| 2. By- og Landbefolkning: | 16* |
| a. Efter administrativ Deling . | 18* |
| b. Efter økonomisk-topografisk Deling | 25* |
| 3. Befolkningstæthed | 41* |
| 4. Mænd og Kvinder | 44* |
| Færøerne..... | 46* |

Tabeller.

Det egentlige Danmark:

- | | |
|---|-----|
| 1. Byerne | 2 |
| 2. Landdistrikter. Sogne..... | 4 |
| Noter til Tabel 1 og 2..... | 52 |
| 3. Byerne og deres Forstæder ... | 61 |
| 4. Bymæssige Bebyggelser i Landkommunerne | 69 |
| 5. Overøvrighedskredsene..... | 85 |
| 6. Amtstuedistrikter | 87 |
| 7. Landsdele. Større og mindre Øer | 92 |
| Noter til Tabel 7..... | 96 |
| 8. Stifterne | 97 |
| 9. Provstier og Pastorater..... | 101 |

Table des matières.

Pag.

Avant-propos.

Introduction.

Le Danemark proprement dite:

- | |
|--|
| 1. Nombre et accroissement de la population. |
| 2. Populations urbaine et rurale: |
| a. Par division administrative. |
| b. Par division économique-topographique. |
| 3. Population spécifique (densité). |
| 4. Répartition d'après le sexe. |
| Iles Féroë. |

Tableaux.

Le Danemark proprement dite:

- | |
|---|
| 1. Villes |
| 2. Paroisses rurales. |
| Annotations aux tab. 1—2. |
| 3. Villes (y compris les faubourgs). |
| 4. Agglomérations urbaines dans les communes rurales. |
| 5. Départements. |
| 6. Circonscriptions de perception. |
| 7. Provinces. Iles et îlots. |
| Annotations au tab. 7. |
| 8. Diocèses. |
| 9. Districts décaux. Paroisses. |

	Pag.	
10. a. Retskredse og Politikredse.	119	10. a. Juridictions.
10. b. Oversigt over Folkemængden i Rets- og Politikredse	136	10. b. Juridictions (resumé).
10. c. Nævningekredse	138	10. c. Circonscriptions de jurys.
11. Amtslægekredse og Lægekredse	139	11. Districts sanitaires.
12. Udskrivningskredse	146	12. Districts de recrutement.
13. Folketingsvalgkredsene	149	13. Circonscriptions électorales au »Folketing«.
14. Landstingsvalgkredsene	161	14. Id. au »Landsting«.
15. Skattekredsene	162	15. Circonscriptions des impôts d'État.
16. Skyldkredsene	164	16. Districts de taxation.
17. By- og Sognekommuner	167	17. Communes rurales.
Noter til Tabel 17	182	Annotations au tab. 17.
Færøerne:		Iles Féroë:
18. Præstegæld og Sogne	184	18. Paroisses.
Bemærkninger til Tabel 18 ..	185	Annotations au tab. 18.
19. De enkelte Øer	186	19. Iles et îlots.
20. Sysseler, Kommuner, Sogne og Bygder	187	20. Juridictions, communes et vil-lages.
-----		-----
Navneregister til Tabel 1—6	190	Index aux tableaux 1—6.
-----		-----
Fortegnelse over officielle statistiske Publikationer vedrørende Folketællingerne i Danmark 1801—1916	206	Liste des publications statistiques officielles concernant les recensements en Danemark 1801—1916.

Forord.

Avant-propos.

I Henhold til kgl. Resolution af 3. September 1898 afholdtes den 17. almindelige Folketælling i Danmark den 1. Februar 1921, jfr. Indenrigsministeriets Cirkulære af 14. December 1920 samt Cirkulæret af 23. April 1921. Tællingen omfattede det egentlige Danmark og Færøerne, medens Befolkningen paa Grønland vil blive optalt den 1. Oktober 1921. Nærværende Hæfte omfatter saaledes kun Tællingsresultaterne for det egentlige Danmark og Færøerne.

Efter at Materialet var indkommet til Departementet i Dagene fra den 7. til den 21. Februar, offentliggjordes den 24. Februar i »Statistiske Efterretninger« Nr. 5 en paa Grundlag af de fra Kommunalbestyrelserne indsendte Sammentællingslister (Købstads- og Sognelister) foretagen foreløbig Opgørelse over Folkemængden i de enkelte Købstæder og i hvert Amts Landdistrikter (undtagen Færø Amt¹⁾). Departementet har al Grund til at anerkende den Hurtighed og Nøjagtighed, hvormed disse Myndigheder har besørget Indsamlingen, Ordningen og Indsendelse af det omfattende Materiale.

Efter at der i Departementet (for Københavns, Frederiksberg og Gentofte Kommuners Vedkommende i Staden Københavns statistiske Kontor) var foretaget en Revision af selve Folketællings-Skemaerne, offentliggjordes den 19. August i »Statistiske Efterretninger« Nr. 21 det endelige Resultat af Folketællingen, med Befolkningens Deling efter Mænd og Kvinder i Landets Hoveddele.

Nærværende Hæfte giver i sin Tabelafdeling en detailleret Fremstilling af Folketallet den 1. Februar 1921 efter de forskellige administrative Inddelinger m. v. (jfr. foranstaaende Indholdsfortegnelse).

¹⁾ Folketællings-Skemaerne for Færøerne indkom først senere, og den foreløbige Opgørelse af Folketallet her blev offentliggjort den 20. April i »Statistiske Efterretninger« Nr. 8.

For Hovedtabellernes Vedkommende er Folketallene anført med Deling efter Køn, ligesom Indbyggertallene for 1921 er sammenstillede med Tallene efter Folketællingerne i 1916, 1911 og 1860. Med Hensyn til ældre Folketællingsresultater henvises til de udførlige Tabeller i Statistiske Meddelelser 4. Række, 37. Bind, Hæfte 1.

For de sønderjydske Landsdele, hvor den sidste officielle Folketælling afholdtes den 1. December 1910, er Tallene fra denne Tælling indført i Kolonnen for 1911, medens der ikke har kunnet gives Oplysninger for 1916; desuden er Tallene for disse Landsdele paa samme Maade som for det øvrige Land meddelt fra den almindelige danske Folketælling i 1860.

Tabellernes Tal angiver overalt de i de forskellige Byer og Sogne paa Tællingsdagen tilstedeværende Personer, saaledes som det har været Tilfældet ved tidligere Tællinger. Ved Tællingen 1916¹⁾ foretog man endvidere en særlig Opgørelse af den hjemmehørende Befolkning og meddelte Tallene for denne for hver By og Sogn ved Siden af Tallene for den tilstedeværende Befolkning. En saadan Opgørelse, der nødvendigjordes ved de Omflytninger i Befolkningen, Indkaldelserne til Sikringsstyrken havde medført, har man — da den dels er meget tidtagende, dels paa Grund af Mangler i Materialet dog ikke kan give fuld Nøjagtighed — ikke ment at burde gentage nu, da Befolkningen atter er kommet nogenlunde i Ro, og hvor man derfor kan gaa ud fra, at Antallet af midlertidigt fraværende og nærværende paa Tællingsdagen indenfor de enkelte administrative Delingsomraader i det hele opvejer hinanden. For Landet som Helhed (med Deling mellem Byer og Landdistrikter) har man dog ved denne Tælling ligesom tidligere foretaget en summarisk Opgørelse til Belysning af Spørgsmaalet, og Resultaterne af Opgivelserne findes i de efterfølgende indledende Bemærkninger S. 12*.

I Tabelafdelingens Tabeller 1—6 er der foruden Folketallene for hver By og hvert Sogn paa Landet m. v. endvidere meddelt Antallet af Bosteder (Huse, Gaarde o. s. v.), og endelig er der i Tabellerne 1—2, 5 og 7—8 anført Arealet i Hektarer efter en pr. 1. Januar 1921 foretagen Revision af den planimetriske Opmaaling af Generalstabens

¹⁾ Det skal dog bemærkes, at Folketællingen i 1769, 1787 og 1801 angav Tallene paa den hjemmehørende Befolkning som det for de Tider naturligste, men til Gengæld ikke optalte den faktiske, tilstedeværende Befolkning. I 1834, 1840 og 1845 angiver Befolkningstallene hjemmehørende Danske samt midlertidigt nærværende Udlændinge efter Opholdssted.

Maalebordsblade (se nærmere Statistiske Meddelelser 4. Række, 20. Bd., Hæfte 3).

Ved de til de forskellige Tabeller knyttede Noter har man søgt at lette Sammenligningen med tidligere Tællinger ogsaa paa de ikke faa Punkter, hvor der ved administrative Omlægninger er foregaaet Forskydninger i de til hver By, hvert Sogn o. s. v. hørende Territorier.

Paa Grund af den store Interesse, det har at kende Folketallet i de mange Bebyggelser af mere eller mindre bymæssig Karakter (Stationsbyer o. l.), som efterhaanden har dannet sig i Landkommunerne, blev der allerede ved de fire foregaaende Folketællinger i 1901, 1906, 1911 og 1916 foretaget særskilte Opgørelser for et stort Antal af saadanne Bebyggelser. Den Omstændighed, at der ved Lovene Nr. 113 og 138 af 27. Maj 1908 om Lønninger for forskellige Tjenestemænd blev fastsat forskellige Lønningssatser efter Indbyggertallet i de Byer og bymæssige Bebyggelser, hvor de paagældende Tjenestemænd er ansatte, gav Departementet særlig Anledning til at søge at gøre Folketalsopgørelserne for de bymæssige Bebyggelser saa nøjagtige, som det efter Omstændighederne er muligt; (jfr. ogsaa § 8, 1. Stykke i Lov Nr. 144 af 8. Juni 1912 om Indkomst- og Formueskat til Staten). Og efter at Ydelsen af Stedtillæg¹⁾ efter § 84 i Lov Nr. 489 af 12. September 1919 om Statens Tjenestemænd nu lovmæssigt for samtlige Statens Tjenestemænd er knyttet til Afgrænsningen af Byerne med deres Forstæder og de bymæssige Bebyggelser i Landkommunerne, har denne topografisk-befolkningsstatistiske Opgørelse faaet en meget udvidet praktisk Betydning. Man har til Arbejdet haft Bistand af Kommunalbestyrelserne, der efter Departementets Anmodning ved Indsendelsen af Materialet har udsondret og særlig mærket de Folketællingslister, hvorpaa Beboerne i de bymæssige Bebyggelser var opførte. Endvidere har de paa Listerne anførte Matrikelsbetegnelser i mange Tilfælde været sammenholdt med Matrikelarkivets detaillerede Kort, og endelig har man i en Række Tilfælde, hvor Afgørelsen var særlig vanskelig, ladet Tjenestemænd udsendte af Departementet foretage Undersøgelse paa Stedet.

Resultaterne af Opgørelsen er for Byerne med de til disse henvorte Forstæder meddelte i Tabel 3 og for de bymæssige Bebyggelser i Landkommunerne i Tabel 4. Man har yderligere til Støtte ved Benyt-

¹⁾ Jfr. § 1 i Lov Nr. 706 af 22. December 1920 og Anmærkning til Finanslov 1921—22, § 22 (Lovtidende A, 1921, S. 545).

telsen af Tabel 3 i det paagældende Afsnit af de indledende Bemærkninger gengivet nogle Kortskitser over de Byer med Forstæder, hvor Bebyggelsen er særlig indviklet og Afgrænsningen derfor særlig vanskelig.

I Tilknytning til Hæftets Tabelafdeling har man i en Indledning sammenfattet de vigtigste af de Hovedresultater, der kan udledes af Tallene. Men ligesom det kun er Folketallets Størrelse, delt efter Køn, dette Hæfte giver Oplysning om, saaledes behandles i Indledningen ogsaa kun Folketallet, Tilvækstforholdene, de forskellige Forskydninger fra Sted til Sted samt Befolkningens Fordeling mellem Mænd og Kvinder. Den detaillerede Redegørelse for Befolkningens Fordeling efter Alder, Indtægts- og Erhvervsforhold, ægteskabelig Stilling, Trossamfund m. v. vil fremkomme i det udførlige Tabelværk, naar den fornødne indgaaende Bearbejdelse af det samlede Folketællingsmateriale har fundet Sted.

Det statistiske Departement i September 1921.

ADOLPH JENSEN.

Einar Cohn.

Det egentlige Danmark.

Le Danemark proprement dite.

1. Befolkningens Størrelse og Tilvækst.

Nombre et accroissement de la population.

I det egentlige Danmark (uden Færøerne) fandtes der ved Folketællingen den 1. Februar 1921: 3 267 831 Mennesker.

I Tabelafdelingen er der gjort Rede for denne Folkemængdes Fordeling efter de enkelte administrative Omraader, saaledes at Tabellerne 1 og 2 angiver Tallene for Byer og Landsogne indenfor de administrative Grænser, disse havde den 1. Februar 1921. I alle de øvrige Tabeller er der derimod regnet med de administrative Delingslinier pr. 1. April 1921, saaledes at den pr. 1. Februar optalte Folkemængde er henført til de efter Omlægninger og Indlemmelser m. v. mellem 1. Februar og 1. April ændrede Omraader.

Den 1. Februar 1916 var Folketallet 2 921 362 og er saaledes i Løbet af de 5 Aar steget med 346 469 eller med 11,9 pCt. af Tallet for 1916. Af denne Forøgelse hidrører dog de 163 622 Indb., eller 5,6 pCt. af Danmarks Folketal i 1916, fra de indlemmede sønderjydske Landsdele; Befolkningen nord for Kongeaaen er steget med 182 847 Indb. eller med 6,3 pCt. af Folketallet i 1916. Samtidig med at Danmarks Folketal saaledes paa Grund af Genforeningen med de sønderjydske Landsdele er forøget med 163 622 Mennesker, er Arealet forøget med 3 984 km² eller med 10 pCt. af Arealet nord for Kongeaaen (39 033 km²).

Tilvæksten i Befolkningen nord for Kongeaaen udgør udregnet efter den sædvanlige Rentesrente-Formel aarligt 1,22 pCt. Til Sammenligning med Befolkningstilvæksten i tidligere Tider anføres Oversigten paa Side 10*.

Aar	Folketal	Gennemsnitlig aarlig Befolkningstilvækst pCt.
1801.....	929 001	0,86
1834.....	1 230 964	0,77
1840.....	1 289 075	1,03
1845.....	1 356 877	1,06
1855.....	1 507 222	1,31
1860.....	1 608 362	1,05
1870.....	1 784 741	0,99
1880.....	1 969 039	0,99
1890.....	2 172 380	1,10
1901.....	2 449 540	1,11
1906.....	2 588 919	1,27
1911.....	2 757 076	1,16
1916.....	2 921 362	1,22
1921	n. f. Kongeaaen 3 104 209	
	sønderj. Landsd. 183 622	
	I alt.... 3 267 831	

Befolkningstilvæksten i sidste Femaar har saaledes været meget betydelig, jfr. ogsaa Tabel I, og fremkommer paa følgende Maade:

Levendefødte.....	361 300
Døde.....	197 000
Fødselsoverskud.....	164 300
Indvandringsoverskud.....	18 500
Befolkningsforøgelse....	182 800

Igennem den naturlige Befolkningstilvækst (Fødselsoverskudet) er Befolkningen nord for Kongeaaen saaledes forøget med ca. 164 000 Mennesker, eller med 109 pr. 10 000 af Middelbefolkningen, hvilket er væsentligt mindre end i de foregaaende Aar, jfr. nedenstaaende Tal:

	pr. 10 000 af Middelbefolkningen		
	Levende- fødte	Døde	Fødsels- overskud
1916—21.....	240	131	109
1911—16.....	247	129	118
1906—10.....	282	137	145
1901—05.....	290	148	142
1890—1900.....	302	176	126

Det vil ses, at Fødselshyppigheden er gaaet tilbage og Dødeligheden (især paa Grund af Influenza-Epidemierne) noget frem i det sidste Femaar. Den forholdsvis store Tilvækst, der har været i Folketallet, maa da skyldes Vandringerne over Landets Grænser.

Til Belysning af disse foreligger der alene Statistik over den oversøiske Udvandring; det er Tallene for denne, der indgaar i Tabel I. Oplysningerne om Indvandringen fremkommer som Differens-Tal mellem Fødselsoverskudet og Udvandringen, hvorhos den samlede beregnede Indvandring efter foreliggende Oplysninger (Antallet af befordrede Passagerer til dansk Havn m. v.) skønmæssigt er fordelt paa de enkelte Aar i Femaaret. Det vil ses, at Femaaret som Helhed giver et Indvandringsoverskud paa ca. 18 500 Mennesker, medens Udvandringsoverskudet i 1911—15 androg 18 200 og i 1906—10 25 600 Personer. Det er de af Verdenskrigen forårsagede Til-

Tabel I. Befolkningens Bevægelse i Aarene 1916—21.*)

Mouvement de la population 1916—21.

	1916—17	1917—18	1918—19	1919—20	1920—21	1916—21	1911—15	
Folketal v. Beg. af Perioden <i>pop. au début de l'année</i>	2 921362	2 957654	2 991262	3 027086	3 061270	2 921362	2 757076	
Tilgang <i>ac-</i> <i>croisse-</i> <i>ment</i>	{ Fødte <i>naissances</i> Indvandrede <i>immigration</i> .. Ialt <i>total</i> ..	71559	70290	72511	68714	78229	361303	
		8263	4170	3 143	8400	10852	34828	17204
		79822	74460	75654	77114	89081	396131	381757
Afgang <i>diminution</i>	{ Døde <i>décès</i> Udvandrede <i>émigration</i> ... Ialt <i>total</i> ..	39265	39238	39037	39589	39842	196971	182181
		4265	1614	793	3341	6300	16313	35290
		43530	40852	39830	42930	46142	213284	217471
Tilgang ÷ Afgang <i>accroissement net</i>	36292	33608	35824	34184	42939	182847	164286	
Folketal v. Slutn. af Perio- den <i>pop. à la fin de l'année</i>	2 957654	2 991262	3 027086	3 061270	3 104209	3 104209	2 921362	

*) I Tallene er ikke medregnet Befolkningen i det sydlige Jylland.

stande, der har umuliggjort den normale Udvandring, der før Krigen androg ca. 9 000 Personer om Aaret, og ført en Mængde Personer tilbage til Danmark, fordi Forholdene hindrede dem i at forblive i det fremmede.

Paa Grundlag af Tabel I har man dernæst beregnet Folketalene ved Midten af hvert af Aarene 1915—20, jfr. nedenstaaende Oversigt, hvor der er tilføjet Tilvækstprocenten fra Aar til Aar:

	Beregnet Folketal	Tilvækst- procent
1. Juli 1915.....	2 901 000 1,21
1. — 1916.....	2 936 000 1,23
1. — 1917.....	2 972 000 1,14
1. — 1918.....	3 006 000 1,16
1. — 1919.....	3 041 000 1,25
1. — 1920.....	3 079 000	

Som det allerede er anført i Forordet, angiver Tallene i nærværende Publikation overalt den faktiske Befolkning, d. v. s. samtlige de Personer, der opholdt sig paa Tællingsstedet paa det Tidspunkt, Folketællingen blev optaget. I det saaledes tilvejebragte Folketal vil altsaa være indbefattet de paa Tællingsstedet midlertidigt nærværende, medens de midlertidigt fraværende er udeladte. Imidlertid har man ved denne som ved tidligere Folketællinger (dog ikke i 1906) foretaget en summarisk Opgørelse over de midlertidigt nærværende og de midlertidigt fraværende. Resultatet af denne Opgørelse, der dog, inden den endelige Bearbejdelse af Folketællingsmaterialet har fundet Sted, kun kan betragtes som foreløbig, fremgaar af følgende Tal:

	Midlertidigt nærværende med Hjemsted i			Midlertidigt fraværende med Opholdssted i		
	Indland	Udland	Tils.	Indland	Udland	Tils.
1921.....	26 593	3 333	29 926	24 822	4 546	29 368
1916.....	76 042	5 828	81 870	76 042	4 085	80 127
1911.....	30 001	1 900	31 901	23 622	2 557	26 179
1901.....	29 738	1 291	31 029	21 964	2 630	24 594

Som det vil ses, er Antallet af midlertidigt nærværende og fraværende i 1921 ialt ca. 59 000 mod ca. 162 000 i 1916 (Indkaldelserne til Sikringsstyrken m. v.), ca. 58 000 i 1911 og ca. 56 000 i 1901.

Medens i tidligere Aar Antallet af midlertidigt nærværende — som en naturlig Følge af deres Tilstedeværelse paa Tællingsstedet — var ikke saa lidt større end Antallet af fraværende (naar bortses fra 1916, hvor man i Rubrikken for de fraværende med Opholdssted i Indlandet opførte Antallet af midlertidigt nærværende), var i 1921 de to Tal næsten lige store. Grunden hertil maa formentlig søges i, at Befolkningen ved de i Krigsaarene til Brug for Rationeringen optagne Mandtal saa at sige blev opøvet i at have Interesse for de midlertidigt fraværende, der skulde have Rationeringskort paa deres Hjemsted og derfor skulde opføres paa Hjemstedets Mandtalsregister, uden Hensyn til om de var midlertidigt fraværende den Dag, Mandtallet optoges. Iøvrigt viser den ovenstaaende Oversigt, at Antallet af Udlændinge, der paa Tællingsdagen midlertidigt opholdt sig her i Landet, saavel som Antallet af Danske, der midlertidigt opholdt sig i Udlandet, i 1921 var ca. det dobbelte af det tilsvarende Tal for 1911, men for de førstnævntes Vedkommende dog væsentligt mindre end i 1916.

Til Belysning af disse Forhold i 1921 i Landets Hoveddele (hvor Hovedstaden her og iøvrigt overalt i Hæftet omfatter Københavns, Frederiksberg og Gentofte Kommuner) anføres følgende Oversigt:

1921	Midlertidigt nærværende med Hjemsted i			Midlertidigt fraværende med Opholdssted i		
	Indland	Udland	Tils.	Indland	Udland	Tils.
Hovedstaden .	4 967	1 346	6 313	5 061	2 892	7 953
Provinsbyerne	10 983	1 113	12 096	8 653	1 119	9 772
Landdistr.	10 643	874	11 517	11 108	535	11 643
Hele Landet..	26 593	3 333	29 926	24 822	4 546	29 368

I Byerne var der saaledes ialt ca. 36 000 midlertidigt nærværende og fraværende eller 2,3 pCt. af Folketallet og paa Landet ca. 23 000 eller 1,2 pCt., altsaa forholdsvis halvt saa mange.

I omstaaende Tabel II findes for hver af Landets Overøvrighedskredse samt for de større Landsdele angivet Folkemængden i 1921, 1916 og 1911 (for det sydlige Jylland 1910) samt den procentvise Befolkningsforøgelse siden 1906. Som det vil ses, har Tilvæksten i Jylland i det sidst forløbne Femaar været større end paa Øerne,

Tabel II. Folketal og Befolkningstilvækst i Overøvrighedskredse og Landsdele.

Population et accroissement dans les départements et les parties du pays.

Overøvrighedskredse og Landsdele <i>départements et parties du pays</i>	Folketal 1921 <i>population</i> 1921	Folketal 1916 <i>population</i> 1916	Folketal 1911*) <i>population</i> 1911	Tilvækst 1916—21**) <i>accroissement</i>		Tilvækst <i>accroissement</i>	
				absolut nombre	pCt. p. 100	1911-16	1906-11
						pCt.	pCt.
Staden København	561 344	506 390	462 161	54 954	10,85	9,57	8,35
Københavns Amt	259 020	245 207	218 661	13 813	5,63	12,14	10,53
Frederiksborg —	106 498	102 052	97 169	4 446	4,36	5,03	2,18
Holbæk —	117 925	115 071	107 854	2 854	2,48	6,69	4,26
Sorø —	110 139	107 235	102 310	2 904	2,71	4,81	4,04
Præstø —	114 825	113 987	108 742	838	0,74	4,82	3,70
Bornholms —	44 426	43 551	42 885	875	2,01	1,55	4,52
Maribo —	128 537	121 693	115 658	6 844	5,62	5,22	7,06
Svendborg —	142 909	138 118	136 607	4 791	3,47	1,11	3,46
Odense —	183 729	174 249	166 572	9 480	5,44	4,61	6,09
Vejle —	157 765	147 128	139 968	10 637	7,23	5,12	6,05
Aarhus —	237 021	219 972	211 382	17 049	7,75	4,06	7,70
Randers —	140 265	133 273	130 914	6 992	5,25	1,80	5,41
Aalborg —	168 182	158 336	145 017	9 846	6,22	9,18	7,52
Hjørring —	142 921	134 716	130 238	8 205	6,09	3,44	3,94
Thisted —	80 949	78 030	76 318	2 919	3,74	2,24	3,38
Viborg —	132 516	125 394	120 727	7 122	5,68	3,87	5,96
Ringkøbing —	146 417	137 478	130 859	8 939	6,50	5,06	8,00
Ribe —	128 821	119 482	113 034	9 339	7,82	5,70	9,59
Haderslev —	56 255	—	56 156	99	0,18	—	—
Aabenraa —	35 067	—	34 711	356	1,03	—	—
Sønderborg —	36 675	—	40 012	÷ 3 337	÷ 8,34	—	—
Tønder —	35 625	—	35 724	÷ 99	÷ 0,28	—	—
Sjælland	1 269 751	1 189 942	1 096 897	79 809	6,71	8,48	6,90
Bornholm	44 426	43 551	42 885	875	2,01	1,55	4,52
Lolland-Falster	128 537	121 693	115 658	6 844	5,62	5,22	7,06
Fyn	326 638	312 367	303 179	14 271	4,57	3,03	4,89
Øerne	1 769 352	1 667 553	1 558 619	101 799	6,10	6,99	6,45
Det østlige Jylland ¹⁾	535 051	500 373	482 264	34 678	6,93	3,76	6,59
— nordlige — ¹⁾	392 052	371 082	351 573	20 970	5,85	5,55	5,26
— vestlige — ¹⁾	407 754	382 354	364 620	25 400	6,64	4,86	7,80
— sydlige — ¹⁾	163 622	—	166 603	÷ 2 981	÷ 1,79	—	—
Jylland uden den sydl. Del	1 334 857	1 253 809	1 198 457	81 048	6,46	4,62	6,56
Jylland	1 498 479	—	1 365 060	—	—	—	—
Hele Landet u. det sydl. Jyll.	3 104 209	2 921 362	2 757 076	182 847	6,26	5,96	6,49
Hele Landet	3 267 831	—	2 923 679	—	—	—	—

¹⁾ Her og i det følgende omfatter det østlige Jylland: Vejle, Aarhus og Randers Amter; det nordlige: Aalborg, Hjørring og Thisted Amter; det vestlige: Viborg, Ringkøbing og Ribe Amter; det sydlige: Haderslev, Aabenraa, Sønderborg og Tønder Amter.

*) For Amterne i det sydlige Jylland 1910.

**) For Amterne i det sydlige Jylland 1910—21.

saaledes som Tilfældet ogsaa var før Verdenskrigen; men Indkaldelserne til Sikringsstyrken medførte i 1916, at en Del af Befolkningen flyttedes til Øerne, saaledes at disses Folketal steg stærkere end Jyllands. I 1921 er disse Personer atter optalt paa deres Hjemsted, hvilket maa have i Erindring overfor Tabellens Tilvækstprocenter, der isøvrigt er vanskelige at sammenligne paa Grund af disse store Omflytninger. Man har derfor i nedenstaaende Oversigt meddelt de tilsvarende Procenter med Anvendelse af de Tal for den hjemmehørende Befolkning, der blev opgjort for 1916, og hvorved altsaa den Forstyrrelse, Omflytningerne medførte, skulde være bortelimineret:

	Befolkningstilvækst 1906—1921		
	1916 ¹⁾ —21	1911—16 ¹⁾	1906—11
	pCt.	pCt.	pCt.
Sjælland	8,20	6,99	6,90
Bornholm	1,01	2,56	4,52
Lolland-Falster	5,74	5,11	7,06
Fyn	3,59	4,00	4,89
Øerne...	6,95	6,15	6,45
Det østlige Jylland	5,78	4,88	6,59
— nordlige —	5,07	6,13	5,26
— vestlige —	5,57	5,93	7,80
Jylland.....	5,51	5,56	6,56
Hele Landet...	6,26	5,96	6,49

¹⁾ Med Anvendelse af de beregnede Folketal for den hjemmehørende Befolkning.

Ifølge disse Tal er Tilvæksten i 1916—21 — i Modsætning til tidligere — større paa Øerne end i Jylland. Men dette skyldes alene Tilvæksten i København, der (jfr. Tabel II) udgjorde næsten 11 pCt.; Befolkningen paa det øvrige Sjælland voksede derimod kun med 5,84 pCt. og paa Øerne, bortset fra København, med 5,03 pCt. mod Jyllands 5,51 pCt.

2. By- og Landbefolkning.

Population urbaine et rurale.

Som allerede nævnt, tager den i nærværende Hæfte meddelte Opgørelse af Folketællingsresultaterne i første Række Sigte paa til Brug for Lovgivning og Administration og til forskellige statistiske Formaal at give en Oversigt over den faktisk tilstedeværende Folke­mængde pr. 1. Februar 1921 i Landets forskellige administrative Dele: Amter, Kommuner, Stifter, Retskredse o. s. v., jfr. de paagældende Tabeller i Hæftets Tabelafdeling og foran S. 9*. Men desuden har man, som ogsaa berørt i Forordet, baade af befolkningsstatistiske Grunde og under Hensyn til de paagældende Skatte- og Lønningsloves herhenhørende Bestemmelser ved denne som ved de nærmest fore­gaaende Folketællinger tilvejebragt Oversigter over Befolkningens Deling i økonomisk-topografisk Henseende, saaledes at man af Landdistrikterne har udskilt saadanne Omraader, hvis Beboere lever under bymæssige Vilkaar (Købstædernes Forstæder og de by­mæssige Bebyggelser i Landkommunerne, jfr. Tabelafdelingens Tabeller 3 og 4). Herved bliver man dels i Stand til at give de i Henhold til fornævnte Love nødvendige Oplysninger og endvidere til at opgøre, hvor stor en Del af Befolkningen der, naar Hensyn tages til dens Bopælsforhold m. v., kan henregnes henholdsvis til By- og Land­befolkning. Og endelig giver denne Opgørelse Mulighed for at be­dømme Tilvæksten i og Forskydningerne imellem Land- og Bybefolk­ningen paa en mere rationel Maade, end Tilfældet er, naar man alene regner efter de rent administrative Delingslinier (en stor Del af By­ernes Tilvækst kan saaledes foregaa i deres til Landkommunerne hørende Forstæder m. v.).

De Bemærkninger, der i det følgende skal gøres om By- og Land­befolkningen, vil derfor blive delt i to Afsnit, hvoraf det første alene behandler den administrative Inddeling, saaledes at der overalt regnes med denne, som den var paa de paagældende Folketællingers Tid¹). De i dette første Afsnit meddelte Oplysninger om Forskydninger i

¹) For 1921 er Folkemængden indenfor de administrative Omraader gjort op efter Omraadernes Afgrænsning pr. 1. April 1921, jfr. S. 9*.

Tallene fra Tælling til Tælling giver saaledes alene Oplysning om, hvor mange Indbyggere der er flere eller færre inden for henholdsvis Byernes og Landdistrikternes Omraade, saaledes som dette administrativt var bestemt paa de enkelte Tællingstidspunkter. Derimod skal der i det næste Afsnit, omhandlende By- og Landbefolkning

Tabel III. Folketal og Befolkningstilvækst i Byer og Landkommuner.

Population et accroissement dans les villes et dans les communes rurales.

	Folketal 1921 <i>population 1921</i>	Folketal 1916 <i>population 1916</i>	Folketal 1911 <i>population 1911</i>	Tilvækst 1916—21 <i>accroisse- ment 1916—21</i>	Tilyækst 1911—16 <i>accroisse- ment 1911—16</i>
København <i>Copenhagen</i>	561344	506390	462161	54954	44229
Frederiksberg <i>Fréderiksberg</i>	104815	99382	97237	5433	2145
Tilsammen <i>total</i> ...	666159	605772	559398	60387	46374
Provinsbyerne: <i>villes de prov.</i>					
Paa Øerne <i>îles</i>	283152	259316	237600	23836	21716
I Jylland: <i>Jutlande:</i>					
uden de sønderj. Landsdele	394899	344887	312728	50012	32159
med - — —	434789	—	354053	—	—
Tils. Provinsbyer: <i>total:</i>					
uden de sønderj. Landsdele	678051	604203	550328	73848	53875
med - — —	717941	—	591753	—	—
Samtlige Byer: <i>villes:</i>					
uden de sønderj. Landsdele	1 344210	1 209975	1 109726	134235	100249
med - — —	1 384100	—	1 151051	—	—
Landdistrikterne: <i>comm. rurales:</i>					
Paa Øerne <i>îles</i>	820041	802465	761621	17576	40844
I Jylland: <i>Jutlande:</i>					
uden de sønderj. Landsdele	939958	908922	885729	31036	23193
med - — —	1 063690	—	1 011007	—	—
Tils. Landdistrikterne: <i>total:</i>					
uden de sønderj. Landsdele	1 759999	1 711387	1 647350	48612	64037
med - — —	1 883731	—	1 772628	—	—
By og Land tils.: <i>total:</i>					
uden de sønderj. Landsdele	3 104209	2 921362	2 757076	182847	164286
med - — —	3 267831	—	2 923679	—	—

I 1921 er for første Gang i den Aarrække, der her omhandles, København-Frederiksbergs Befolkning relativt gaaet tilbage. De to Kommuner's Tilvækst foregaar nu især i deres Forstæder, saaledes som det skal blive omtalt i næste Afsnit.

Det fremgaar endvidere af Tabel III, at Byernes Tilvækst fra 1916—21 udgør 134 235 Mennesker og Landdistrikternes 48 612, hvilket er en væsentlig større Tilvækst for Byernes Vedkommende og en væsentlig mindre for Landdistrikterne end i 1911—16; i Forhold til Folkemængden er Tilvæksten i 1916—21 fire Gange saa stor for Byerne (11,09 pCt.) som for Landdistrikterne (2,84 pCt.). Som det fremgaar af Tabel IV og V (S. 20* ff.) fremkommer denne store Tilvækst for Byerne bl. a. ved, at der er vandret 70 000 Mennesker flere fra end til Landkommunerne; sammen med de 18 500, som angav Omfanget af det oversøiske Indvandringsoverskud, giver dette Byerne et Indvandringsoverskud paa 88 500 Mennesker. I Tabellerne IV og V er der endvidere for hver By og for Landkommunerne i hvert Amt gjort Rede for Folketallene i 1921, 1916 og 1911 efter disse Omraaders administrative Afgrænsning ved de tre Tællinger, samt for, hvor stor en Del af Tilvæksten (henholdsvis Nedgangen) i Folketallene der fra 1916—21 skyldes Fødselsoverskud og Vandring¹). Som det vil ses af Tabel V, havde samtlige Amter undtagen Københavns og Frederiksborg Udvandringsoverskud, men med Hensyn til Tallene for de enkelte Amter maa iøvrigt erindres de foran fremsatte Bemærkninger vedrørende den Forskydning i Folketallene for 1916, som Indkaldelserne til Sikringsstyrken medførte. Det er ligeledes Sikringsstyrkens Hjemsendelse, der fra 1916—21 medfører Tilbagegang for Byer som Helsingør, Vordingborg og Nibe, og som vilde have medført Tilbagegang for

¹) Tallene for den Forøgelse resp. Fomindskelse, der skyldes Vandring, fremkommer som Forskellen mellem Tallene for Tilvæksten og Fødselsoverskudet, hvorfor der i Tallene for »Ved Vandring« ogsaa indgaar de Forskydninger, der skyldes territoriale Indlemmelser og Udskillelser. Systematisk set burde disse Forhold behandles nedenfor i Afsnit b, men da Oplysningerne om Fødte og Døde (Fødselsoverskudet) alene kan gøres op efter administrative Omraader, maa Tallene herfor meddeles i dette Afsnit.

Tabel IV. Folketal og Befolkningsforøgelse i de enkelte Byer.
Population et accroissement de chaque ville.

	Byerne villes	Folke- tallet 1921 <i>population 1921</i>	Folke- tallet 1916 <i>population 1916</i>	Folke- tallet 1911*) <i>popula- tion 1911</i>	Tilvækst 1916—21**) <i>accroissement</i>		
					ved Fødsels- overskud par excédent de nais- sances	ved Van- dring par loco- motion	Samlet Tilvækst <i>accroisse- ment</i>
1	København.....	561344	506390	462161	22295	32659	54954
2	Frederiksberg.....	104815	99382	97237	÷ 310	5743	5433
	Tilsammen.....	666159	605772	559398	21985	38402	60387
3	Aarhus.....	74256	65858	61755	4913	3485	8398
4	Odense.....	49469	45303	42237	1185	2981	4166
5	Aalborg.....	41613	38102	33449	1313	2198	3511
6	Horsens.....	27588	25149	23843	919	1520	2439
7	Randers.....	26495	24428	22970	514	1553	2067
8	Vejle ¹⁾	22001	19597	17261	702	1702	2404
9	Esbjerg.....	21251	18925	18208	1409	917	2326
	Provindb. m. o. 20000 Indb.	262673	237362	219723	—	—	—
10	Fredericia.....	17240	15206	14228	706	1328	2034
11	Kolding.....	17165	15037	14219	372	1756	2128
12	Helsingør.....	15457	15475	13783	533	÷ 551	÷ 18
13	Viborg.....	14244	12663	10885	99	1482	1581
14	Svendborg.....	14210	12991	12667	273	946	1219
15	Nakskov ¹⁾	13729	10483	9480	509	2737	3246
16	Slagelse.....	13359	12748	10463	528	83	611
17	Haderslev.....	13149	—	13048	—	—	103
18	Nykøbing p. F.....	12970	11670	11010	401	899	1300
19	Roskilde.....	12815	12533	9696	115	167	282
20	Holbæk ¹⁾	11198	8178	5915	325	2695	3020
21	Hjørring.....	10945	9993	9473	258	694	952
22	Silkeborg ¹⁾	10896	9180	8792	464	1252	1716
23	Rønne.....	10336	9629	9494	208	499	707
24	Næstved.....	10091	9812	8326	310	÷ 31	279
	Provinsb. m. 10—20000 Indb.	197804	165598	148431	—	—	—
25	Nyborg.....	9507	8646	8470	388	473	861
26	Frederikshavn.....	9411	8532	7916	633	246	879
27	Korsør.....	8939	8380	8065	549	10	559
28	Herning.....	8855	7389	6592	374	1092	1466
29	Sønderborg.....	8533	—	10042	—	—	÷ 1509

*) For Byerne i de sønderjydske Landsdele 1910.

***) For Byerne i de sønderjydske Landsdele 1910—21.

¹⁾ I Vejle Kbst. blev i 1920 indlemmet et Landdistrikt med 74 Indb., i Silkeborg et Landdistrikt med 362 Indb., i Holbæk 1918 et Sogn med 3093 Indb. og i Nakskov 1921 et Landsogn med 745 Indb.

Tabel IV (fortsat). Folketal og Befolkningsforøgelse i de enkelte Byer.
Population et accroissement de chaque ville (suite).

	Byerne villes	Folke- tallet 1921 <i>popula- tion 1921</i>	Folke- tallet 1916 <i>popula- tion 1916</i>	Folke- tallet 1911*) <i>popula- tion 1911</i>	Tilvækst 1916—21**) <i>accroissement</i>		
					ved Fødsels- overskud par excédent de nais- sances	ved Van- dring par loco- motion	Samlet Tilvækst <i>accroisse- ment</i>
30	Holstebro	8423	7343	6861	310	770	1080
31	Nykøbing p. M.	8352	7743	6918	399	210	609
32	Aabenraa	7961	—	7769	—	—	192
33	Thisted	7288	6833	6804	201	254	455
	Provinsb. m. 7—10000 Indb.	77269	54866	45034	—	—	—
34	Middelfart	6870	6079	5716	64	727	791
35	Kalundborg	6833	5277	4732	316	1240	1556
36	Skive	6112	5716	5528	375	21	396
37	Nørresundby	6083	5514	4570	470	99	569
38	Hillerød	6069	5773	5551	÷ 30	326	296
39	Køge	5673	4641	4400	286	746	1032
40	Hobro ¹⁾	5651	3907	3563	34	1710	1744
41	Ribe	5510	5089	4071	÷ 174	595	421
42	Varde	5261	4799	4816	40	422	462
43	Vordingborg	5184	5685	4003	222	÷ 723	÷ 501
44	Brønderslev	5160	4646	4231	299	215	514
45	Tønder	5129	—	4807	—	—	322
46	Ringsted	5047	4897	4045	202	÷ 52	150
	Provinsb. m. 5—7000 Indb.	74582	57377	50995	—	—	—
47	Struer	4715	4166	3711	360	189	549
48	Faaborg	4690	4577	4318	122	÷ 9	113
49	Assens	4674	4523	4629	50	101	151
50	Grenaa	4537	4039	3734	98	400	498
51	Lemvig	4481	3985	3835	205	291	496
52	Maribo	4442	4196	3874	÷ 79	325	246
53	Rudkøbing	4138	3823	3766	131	184	315
54	Skanderborg	3938	3707	3403	70	161	231
55	Ringkøbing	3865	3679	3528	188	÷ 2	186
56	Skagen	3854	3212	3137	181	461	642
57	Nykøbing p. S.	3603	2621	2100	÷ 78	1060	982
58	Rødby	3290	2110	2020	201	979	1180
59	Kerteminde	3068	2872	2719	128	68	196
	Provinsb. m. 3—5000 Indb.	53295	43344	41063	—	—	—

*) For Byerne i de sønderjydske Landsdele 1910.

**) For Byerne i de sønderjydske Landsdele 1910—21.

¹⁾ I Hobro Kbst. blev i 1921 indlemmet Dele af to Sogne med tils. 1780 Indb.

Tabel IV (fortsat). Folketal og Befolkningsforøgelse i de enkelte Byer.
Population et accroissement de chaque ville (suite).

Byerne <i>villes</i>	Folke- tallet 1921 <i>popula- tion 1921</i>	Folke- tallet 1916 <i>popula- tion 1916</i>	Folke- tallet 1911*) <i>popula- tion 1911</i>	Tilvækst 1916—21**) <i>accroissement</i>		
				ved Fødsels- overskud par excédent de nais- sances	ved Van- dring par loco- motion	Samlet Tilvækst <i>accroisse- ment</i>
60 Frederikssund	2967	2666	2514	26	275	301
61 Bogense	2852	2707	2747	175	÷ 30	145
62 Neksø	2724	2722	2703	7	÷ 5	2
63 Skelskør	2720	2675	2581	11	34	45
64 Sorø	2689	2615	2412	79	÷ 5	74
65 Løgstør	2571	2372	2404	82	117	199
66 Marstal Hdlspl.	2519	2407	2578	112	0	112
67 Sæby	2276	2138	2092	91	47	138
68 Storeheddinge	2272	2154	2047	90	28	118
69 Stege	2231	2186	2250	÷ 44	89	45
70 Stubbekøbing	2226	2147	1916	97	÷ 18	79
71 Frederiksværk	2022	1788	1672	16	218	234
Provinsb. m. 2—3000 Indb. .	30069	28577	27916	—	—	—
72 Æbeltoft	1959	1704	1690	39	216	255
73 Nibe	1869	2023	1807	6	÷ 160	÷ 154
74 Allinge-Sandvig	1864	2122	2557	59	÷ 317	÷ 258
75 Saksøbing	1798	1781	1743	4	13	17
76 Nysted	1642	1536	1479	113	÷ 7	106
77 Løgumkloster Flække	1603	—	1597	—	—	6
78 Aakirkeby	1496	1443	1350	÷ 9	62	53
78 Præstø	1470	1463	1527	106	÷ 99	7
80 Hasle	1352	1300	1298	39	13	52
81 Svaneke	1324	1318	1320	5	1	6
82 Ærøskøbing	1323	1364	1427	÷ 29	÷ 12	÷ 41
83 Højer Flække	1125	—	1249	—	—	÷ 124
84 Nørborg Flække	1035	—	1159	—	—	÷ 124
85 Mariager	1034	1025	968	41	÷ 32	9
86 Augustenborg Flække	762	—	1016	—	—	÷ 254
87 Kristiansfeld Flække	593	—	640	—	—	÷ 47
Provinsb. m. u. 2000 Indb. .	22249	17079	17166	—	—	—
Byerne i de sønderj. Landsdele	39890	—	41325	—	—	÷ 1435
De øvrige Byer	1344210	1209975	1109726	45692 ¹⁾	88543 ¹⁾	134235 ¹⁾
Samtlige Byer.	1384100	1209975	1109726	—	—	—

*) For Byerne i de sønderjydske Landsdele 1910.

**) For Byerne i de sønderjydske Landsdele 1910—21.

¹⁾ I disse Tal er for Afstemningens Skyld medregnet Folketalene for Brønderslev og Struer, skønt disse først blev Købstæder henholdsvis 1921 og 1916 og derfor ikke er medregnede i Sammen-
tællingen for Tabellens 2den Kolonne.

Tabel V. Folketal og Befolkningsforøgelse i hvert Amts
Landkommuner.

Population rurale et son accroissement dans chaque département.

Land- kommunerne i <i>communes rurales dans les départe- ments</i>	Folketal 1921 <i>population 1921</i>	Folketal 1916 <i>population 1916</i>	Folketal 1911*) <i>population 1911</i>	Tilvækst 1916—21**) <i>accroissement 1916—21</i>		
				ved Fødsels- overskud <i>par excédent de naissances</i>	ved Vandring <i>par locomotion</i>	Samlet Tilvækst <i>accroisse- ment tota</i>
Københavns Amt ..	135717	128651	107328	5513	1553	7066
Frederiksborg — ..	79983	76350	73649	3389	244	3633
Holbæk — ..	96291	98995	95107	5482	÷ 8186 ¹⁾	÷ 2704
Sorø — ..	77385	75920	74744	4655	÷ 3190	1465
Præstø — ..	93577	92687	90589	4941	÷ 4051	890
Bornholms — ..	25330	25017	24163	1938	÷ 1625	313
Maribo — ..	88440	87770	84136	6639	÷ 5969 ²⁾	670
Svendborg — ..	106522	104310	103381	5528	÷ 3316	2212
Odense — ..	116796	112765	108524	7461	÷ 3430	4031
Vejle — ..	101359	97288	94260	6228	÷ 2157 ³⁾	4071
Aarhus — ..	120343	116078	113589	7853	÷ 3588 ⁴⁾	4265
Randers — ..	102369	98170	97989	7949	÷ 3750	4199
Aalborg ... — ..	114266	110325	102787	10091	÷ 6150 ⁵⁾	3941
Hjørring — ..	111275	110841	107620	9600	÷ 9166 ⁶⁾	434
Thisted — ..	65309	63454	62596	4466	÷ 2611	1855
Viborg — ..	112160	107015	104314	8878	÷ 3733	5145
Ringkøbing — ..	116078	115082	116635	10228	÷ 9232 ⁷⁾	996
Ribe — ..	96799	90669	85939	7817	÷ 1687	6130
Haderslev — ..	42513	—	42470	—	—	43
Aabenraa — ..	27106	—	26942	—	—	164
Sønderborg — ..	26345	—	27795	—	—	÷ 1450
Tønder — ..	27768	—	28071	—	—	÷ 303
Landkm. undt. de sønderjydske	1 759999	1 711387	1 647350	118656	÷ 70044 ⁸⁾	48612
Tils. Landkomm. m.	1 883731	—	1 772628	—	—	—

*) For Landkommunerne i de sønderjydske Landsdele 1910.

**) For Landkommunerne i de sønderjydske Landsdele 1910—21.

¹⁾ Heraf dog 3 093 som Følge af en Indlemmelse i Holbæk Købstad.

²⁾ — 613 — — — i Nakskov —

³⁾ — 74 — — — i Vejle —

⁴⁾ — 362 — — — i Silkeborg —

⁵⁾ — 1 324 — — — i Hobro —

⁶⁾ — 4 646 — — — Brønderslevs Overgang til Købstad.

⁷⁾ — 4 166 — — — Struers —

⁸⁾ — 14 278 — — — af Indlemmelser og Overgang til Købstad.

Holbæk og Hobro, hvis ikke disse Byers Folketal var blevet forøget ved betydelige Indlemmelser (jfr. Note 1 til Tabel IV).

I de sønderjydske Landsdele er der saavel for Byerne som for Landkommunerne Tilbagegang fra 1910 (da den sidste tyske Tælling afholdtes) indtil 1921. Til nærmere Belysning heraf er i nedenstaaende Oversigt efter Tabellerne IV og V samlet Tallene for Landsdelens Byer og Landkommuner:

	Folketal		Tilvækst 1910—21	
	1921	1910	Antal	pCt.
Haderslev	13 149	13 046	103	0,79
Sønderborg	8 533	10 042	÷ 1 509	÷ 15,08
Aabenraa	7 961	7 769	192	2,47
Tønder	5 129	4 807	322	6,70
Løgumkloster	1 603	1 597	6	0,38
Højer	1 125	1 249	÷ 124	÷ 9,98
Nørborg	1 035	1 159	÷ 124	÷ 10,70
Augustenborg	762	1 016	÷ 254	÷ 25,00
Kristiansfeld	593	640	÷ 47	÷ 7,34
Tils. Byer og Flækker . . .	39 890	41 325	÷ 1 435	÷ 3,47
Landkommunerne i				
Haderslev Amt	42 513	42 470	43	0,10
Aabenraa —	27 106	26 942	164	0,61
Sønderborg —	26 345	27 795	÷ 1 450	÷ 5,22
Tønder —	27 768	28 071	÷ 303	÷ 1,08
Tilsammen	123 732	125 278	÷ 1 546	÷ 1,23
I alt	163 622	166 603	÷ 2 981	÷ 1,79

Der har saaledes i Tiden mellem 1910 og 1921 været en samlet Tilbagegang i Folketallet i det sydlige Jylland paa næsten 3 000 Mennesker, hvoraf Halvdelen i Byerne (især paa Grund af Tilbagegangen i Sønderborg med dens betydelige tyske militære og andre Anlæg) og Halvdelen paa Landet. Ved den sidste danske Folketælling før 1864, nemlig i Aaret 1860, havde Landsdelen et samlet Indbyggertal paa 147 290 Mennesker, hvoraf omtrent lige saa mange paa Landet som i 1921, nemlig 122 059, men væsentlig færre i Byerne (25 231).

Tabel VI. Byernes Fordeling i Størrelsesgrupper.
Groupement des villes.

	1921			1916**)			1911**)		
	Antal Byer*) villes	Antal Indbyggere habitants		Antal Byer*) villes	Antal Indbyggere habitants		Antal Byer*) villes	Antal Indbyggere habitants	
		absolut nombre	pCt. p. 100		absolut nombre	pCt. p. 100		absolut nombre	pCt. p. 100
København.....	1	561 344	40,5	1	506 390	41,9	1	462 161	41,6
Frederiksberg.....	1	104 815	7,6	1	99 382	8,2	1	97 237	8,8
Provinsbyer med:									
over 20 000 Indb. ..	7	262 673	19,0	5	198 840	16,4	5	184 254	16,6
10—20 000 — ..	15	197 804	14,3	11	157 328	13,0	9	122 724	11,1
7—10 000 — ..	9	77 269	5,6	11	94 825	7,8	9	79 712	7,2
5— 7 000 — ..	13	74 582	5,4	8	45 966	3,8	7	43 293	3,9
3— 5 000 — ..	13	53 295	3,8	13	53 985	4,5	17	68 424	6,2
2— 3 000 — ..	12	30 069	2,2	16	38 537	3,2	14	33 724	3,0
under 2 000 — ..	16	22 249	1,6	10	14 722	1,2	12	18 197	1,6
Tilfsammen ...	87	1 384 100	100,0	76	1 209 975	100,0	75	1 109 726	100,0

*) Allinge og Sandvig er regnet som en By.

**) Byerne i de sønderjydske Landsdele ikke medregnede.

I Tabel VI har man dernæst fordelt Provinsbyerne i Grupper efter deres Størrelse ved Tællingerne i 1921, 1916 og 1911. Det vil ses, at i 1911 boede 21,9 pCt. af Bybefolkningen i Byer med under 10 000 Indb., i 1916 var Procenten sunket til 20,5 og i 1921 til 18,6. Samtidig er Antallet af Provinsbyer med over 10 000 Indb. steget fra 14 i 1911 til 16 i 1916 og derfra til 22 i 1921, hvoraf kun 1 (Haderslev) skyldes Generhvervelsen af de sønderjydske Landsdele.

b. Efter økonomisk-topografisk Deling.

Par division économique-topographique.

Medens Oplysningerne i det foregaaende Afsnit angav Folketalene i de lokale Omraader, saaledes som disse var afgrænsede paa de paagældende Folketællingers Tid, skal der i nærværende Afsnit gøres Rede for de Oplysninger, der er tilvejebragt om By- og Landbefolkningen, naar Hensyn tages ikke blot til den administrative

Tabel VII. Fordeling i Størrelsegrupper af Byerne med deres
Groupement des villes avec leurs faubourgs et des aggro-

		1921						Byer med deres Forstæder villes avec leurs faubourgs		
		Byer med deres Forstæder villes avec leurs faubourgs		Bymæssige Bebyggelser agglomérations urbaines		Tilsammen total				pCt. af den samlede Bybefolkning p. 100 de la population urbaine
		Antal nombre	Indbyggere habitants	Antal nombre	Indbyggere habitants	Antal nombre	Indbyggere habitants			
1	Hovedstaden	1	710 353	»	»	1	710 353	39,1	1	643 589
	Byer og bymæssige Bebyggelser med									
2	over 20 000 I.	8	328 137	»	»	8	328 137	18,1	7	269 679
3	10 000—20 000 -	16	214 615	»	»	16	214 615	11,8	13	168 498
4	7 000—10 000 -	11	90 108	»	»	11	90 108	5,0	8	67 085
5	5 000—7 000 -	7	39 272	1	6 530	8	45 802	2,5	6	37 616
6	3 000—5 000 -	17	70 412	4	15 619	21	86 031	4,8	17	69 893
7	2 000—3 000 -	10	25 775	7	16 533	17	42 308	2,3	12	29 128
8	1 500—2 000 -	5	8 937	11	19 426	16	28 363	1,5	3	5 028
9	1 000—1 500 -	8	10 159	45	55 498	53	65 657	3,6	7	9 362
10	500—1 000 -	2	1 355	139	94 618	141	95 973	5,3	»	»
11	250—500 -	»	»	216	78 567	216	78 567	4,3	»	»
12	under 250 -	»	»	174	30 769	174	30 769	1,7	»	»
	Tilsammen . . .	85**)	1 499 123	597	317 560	682	1 816 683	100,0	74	1 299 878

*) Herunder ogsaa større offentlige Anstalter i Landkommunerne.

***) København—Frederiksberg regnet som een By; ligeledes Aalborg—Nørresundby.

Inndeling, men ogsaa til den økonomisk-topografiske. Man har derfor udarbejdet Tabellerne VII og VIII saaledes, at man til Folketallene for Byerne¹⁾, saaledes som disse administrativt var afgrænsede paa de enkelte Folketællingers Tid, har henført Befolkningen i de Omraader af Landkommunerne, der paa samme Tid havde en Bebyggelse af en saadan Art, at den var medregnet som Forstadsbebyggelse. Paa samme Maade indgaar i de to Tabeller de Bebyggelser, der ved de paagældende Tællinger blev optagne som »bymæs-

¹⁾ I 1916 og 1921 har man dog særligt opgjort Antallet af Beboere, der indenfor Byernes administrative Omraader lever under ikke bymæssige Forhold, og overført disse Antal til Landbefolkningen.

Forstæder og bymæssige Bebyggelser*) i Landkommunerne.

mérations urbaines dans les communes rurales.

1916					1911							
Bymæssige Bebyggelser agglomérations urbaines		Tilsammen total		pCt. af den samlede Bybefolkning p. 100 de la population urbaine	Byer med deres Forstæder villes avec leurs faubourgs		Bymæssige Bebyggelser agglomérations urbaines		Tilsammen total		pCt. af den samlede Bybefolkning p. 100 de la population urbaine	
Antal nombre	Indbyggere habitants	Antal nombre	Indbyggere habitants		Antal nombre	Indbyggere habitants	Antal nombre	Indbyggere habitants	Antal nombre	Indbyggere habitants		
»	»	1	643 589	41,1	1	588 508	»	»	1	588 508	42,0	1
»	»	7	269 679	17,2	5	206 927	»	»	5	206 927	14,8	2
»	»	13	168 498	10,8	10	142 673	»	»	10	142 673	10,2	3
»	»	8	67 085	4,3	9	83 400	»	»	9	83 400	5,9	4
1	5 791	7	43 407	2,8	8	50 134	2	11 832	10	61 966	4,4	5
6	21 246	23	91 139	5,8	17	68 397	3	10 803	20	79 200	5,7	6
5	11 524	17	40 652	2,6	12	29 335	6	14 490	18	43 825	3,1	7
7	11 992	10	17 020	1,1	5	8 612	6	10 072	11	18 684	1,3	8
40	46 894	47	56 256	3,6	5	6 874	25	29 230	30	36 104	2,6	9
117	79 414	117	79 414	5,1	1	968	96	65 317	97	66 285	4,7	10
169	61 596	169	61 596	3,9	»	»	161	60 724	161	60 724	4,3	11
179	27 426	179	27 426	1,7	»	»	90	14 634	90	14 634	1,0	12
524	265 883	598	1 565 761	100,0	73	1 185 828	389	217 102	462	1 402 930	100,0	

sige«. Herved skulde altsaa de Tal, der for de tre Aar paa denne Maade er opført i de to Tabeller for By- og Landbefolkningen, dels mere nøjagtigt angive dennes Størrelse paa de paagældende Tidspunkter, dels umiddelbart kunne sammenlignes. Til dette statistisk-økonomiske Formaal kommer saa, som nærmere omtalt i Forordet, navnlig de nye Lønningsloves Krav om en Opgørelse af Folketallet i de bymæssige Omraader af Hensyn til »Stedtillægget«.

Endvidere har man i Tabel IX, S. 29*, udarbejdet en samlet Oversigt over Befolkningens Fordeling efter By- og Landbefolkning efter de samme Principper, som er anvendt ved Opstillingen af Tabellerne VII og VIII. Det fremgaar af Tabel IX, at Hovedstaden (inkl. Forstæder, jfr. S. 19*) er i stadig Vækst paa samme

Tabel VIII. Folketal og Befolkningsforøgelse i Landkommunerne med Udeladelse af Forstæder, bymæssige Bebyggelser og større offentlige Anstalter.

Population rurale et son accroissement dans chaque département avec l'exception des faubourgs, des agglomérations urbaines etc.

Landkommunerne i <i>communes rurales dans les départements</i>	Folketal 1921 <i>population 1921</i>	Folketal 1916 <i>population 1916</i>	Folketal 1911 <i>population 1911</i>	Tilvækst 1916—21 <i>accroissement 1916—21</i>		Tilvækst 1911—16 <i>accroissement 1911—16</i>	
				absolut nombre	pCt. p. 100	absolut nombre	pCt. p. 100
Københavns Amt.....	47 718	54 705	48 778	÷ 6987	÷ 12,8	5927	12,1
Frederiksborg —	52 354	54 469	55 055	÷ 2115	÷ 3,9	÷ 586	÷ 1,1
Holbæk —	80 401	81 743	83 782	÷ 1342	÷ 1,6	÷ 2039	÷ 2,4
Sorø —	64 551	64 419	64 722	132	0,2	÷ 303	÷ 0,5
Præstø —	81 082	82 157	81 878	÷ 1075	÷ 1,3	279	0,3
Bornholms —	22 189	22 091	21 629	98	0,4	462	2,1
Maribo —	79 346	79 818	78 541	÷ 472	÷ 0,6	1277	1,6
Svendborg —	87596	89 796	90 507	÷ 2 200	÷ 2,4	÷ 711	÷ 0,8
Odense —	91 851	90 548	93 237	1 303	1,4	÷ 2689	÷ 2,9
Vejle —	79 812	78 163	78 230	1 649	2,1	÷ 67	÷ 0,1
Aarhus —	89 684	88 162	92 408	1 522	1,7	÷ 4 246	÷ 4,6
Randers —	81 152	78 064	81 159	3 088	4,0	÷ 3 095	÷ 3,8
Aalborg —	85 390	86 999	84 161	÷ 1 609	÷ 1,8	2 838	3,4
Hjørring —	91 010	91 490	91 547	÷ 480	÷ 0,5	÷ 57	÷ 0,1
Thisted —	53 880	53 620	55 013	260	0,5	÷ 1 393	÷ 2,5
Viborg —	95 639	93 395	92 554	2 244	2,4	841	0,9
Ringkøbing —	99 993	96 788	94 560	3 205	3,3	2 228	2,4
Ribe —	71 067	69 174	66 385	1 893	2,7	2 789	4,2
Haderslev ¹⁾ —	34 559	—	—	—	—	—	—
Aabenraa ¹⁾ —	20 012	—	—	—	—	—	—
Sønderborg ¹⁾ —	20 269	—	—	—	—	—	—
Tønder ¹⁾ —	21 593	—	—	—	—	—	—
Tils. uden de sønder- jydske Landsdele....	1 354 715	1 355 601	1 354 146	÷ 886	÷ 0,1	1 455	0,1
I alt...	1 451 148	—	—	—	—	—	—

¹⁾ For de sønderjydske Landsdele haves fra tidligere Tællinger ingen Tal særskilt for bymæssige Bebyggelser o. l., hvorfor Tallene for disse Amter kun er opførte for 1921.

Maade som Provinsbyerne og de bymæssige Bebyggelser; Bybefolkningen er herefter steget fra 50,9 pCt. af den hele Befolkning i 1911 til 53,8 pCt. i 1916 og videre til 56,4 pCt. i 1921. Da Tabel IX af Hensyn til Sammenligningen med de tidligere Tællinger alene

Tabel IX. Befolkningens Fordeling efter By- og Landbefolkning*).
Population urbaine et rurale.

	1921		1916		1911	
	Antal	pCt.	Antal	pCt.	Antal	pCt.
Hovedstaden <i>capitale</i>	710 353	22,9	643 589	22,0	588 508	21,3
Provinsbyerne <i>villes de prov.</i>	748 146	24,1	656 289	22,5	597 320	21,7
heraf disses Forstæder <i>dont faubg.</i>	75 409	—	57 061	—	46 992	—
Bymæss. Bebygg. <i>agrl. urb.</i> . .	290 995	9,4	265 883	9,1	217 102	7,9
Egentlig Landbef. <i>pop. rur.</i> . .	1 354 715	43,6	1 355 601	46,4	1 354 146	49,1
Tilsammen <i>total</i>	3 104 209	100,0	2 921 362	100,0	2 757 076	100,0

*) I Tallene er ikke medregnet Befolkningen i de sønderjydske Landsdele.

indeholder Tallene for Befolkningen nord for Kongeaaen, skal endnu tilføjes nedenstaaende Oversigt over den samlede Befolknings Fordeling i 1921 efter samme Delingslinier som i Tabel IX.

	1921	
	Antal	pCt.
Hovedstaden	710 353	21,8
Provinsbyerne	788 770	24,1
heraf disses Forstæder	76 143	2,3
Bymæssige Bebyggelser	317 560	9,7
Egentlig Landbefolkning	1 451 148	44,4
Tilsammen	3 267 831	100,0

Det vil heraf ses, at af Landets 3 267 831 Indb. i 1921 levede 1 816 683 (56 pCt.) under bymæssige Forhold og 1 451 148 (44 pCt.) som Landbefolkning. Foretages Delingen mellem By- og Landbefolkning alene efter administrative Delingslinier, finder man 1 384 100 Mennesker indenfor Byernes Omraade (42 pCt.) og 1 883 731 (58 pCt.) indenfor Landkommunernes Omraade (jfr. S. 18*). Der lever saaledes 432 583 Mennesker under »bymæssige« Forhold i Landkommunerne, hvoraf 317 560 i de bymæssige Bebyggelser og 115 023 i Byernes i Landkommunerne beliggende Forstæder.

Endvidere viser Tabel IX en ringe absolut Tilbagegang fra 1916 til 1921 i den egentlige Landbefolknings Antal, men, som det ses af Tabel VIII, falder største Delen af Tilbagegangen paa Københavns

og Frederiksborg Amter, og staaar saaledes bl. a. i Forbindelse med Hjemsendelsen af de der garnisonerede Dele af Sikringsstyrken; naturligvis er det dog ogsaa navnlig disse Amters Befolkning, der mere og mere kommer ind under bymæssige Forhold. Saaledes kan Tallet paa den »bymæssige« Befolkning i de to Amter tilsammen i 1916 opgøres til 105 700, men i 1921 ca. 19 000 mere, nemlig 124 700.

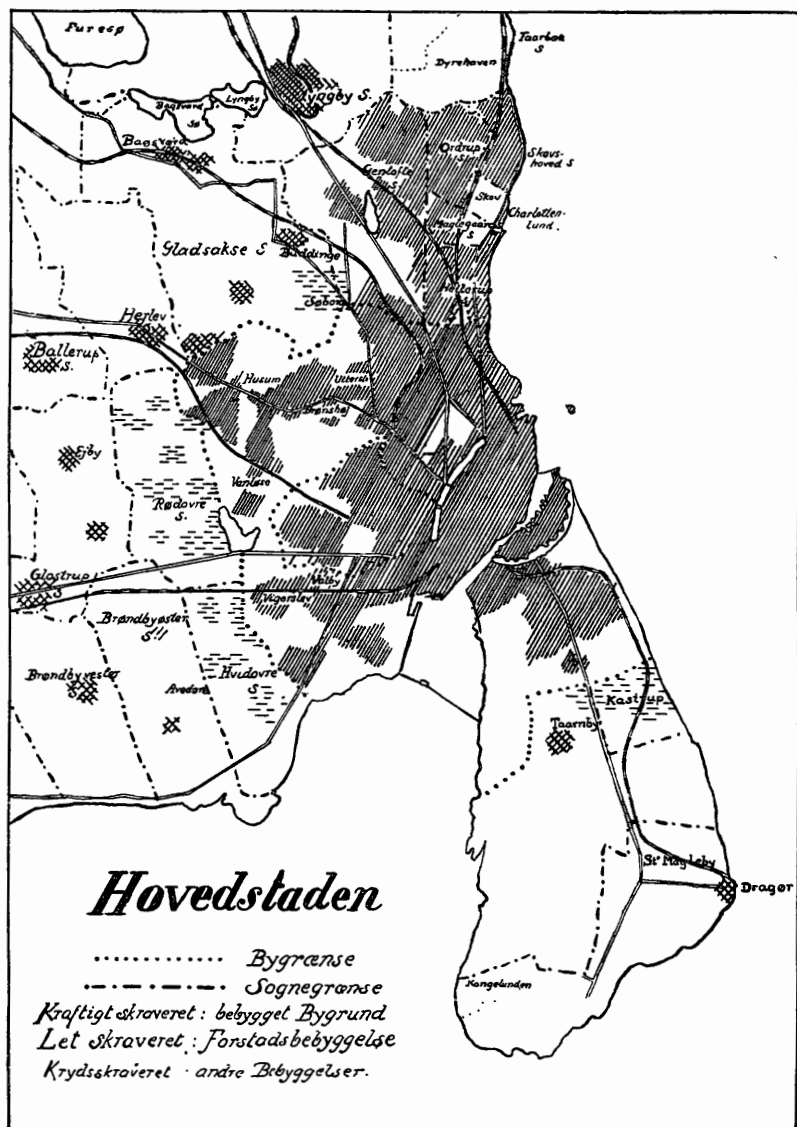
Med Hensyn til Forskydningerne mellem de enkelte Grupper af Byer og bymæssige Bebyggelser viser Tabel VII, at de store og mellemstore Provinsbyer (Byerne med over 20 000 og med 10—20 000 Indb.) stadig stiger stærkere end de øvrige Byer, saaledes at Folketallene for Grupperne med disse Byer udgør en større og større Del af samtlige Byers Folketal. Derimod falder Procenten for Hovedstaden og desuden for de mellemstore Byer og bymæssige Bebyggelser med fra 3 000—10 000 Indb.; for disse Grupper under eet (undt. Hovedstaden) var Procenten i 1911: 16,0; 1916: 12,9 og 1921: 12,3 af den samlede Bybefolkning ved hver af de tre Tællinger. For Byerne og de bymæssige Bebyggelser med under 3 000 Indb. er der derimod, paa Grund af den stærke Tilvækst for de bymæssige Bebyggelser, en Stigning i Procenten fra 17,0 i 1911, til 18,0 i 1916 og 18,7 i 1921.

Oplysninger om Folketallene i de enkelte Byer med deres Forstæder og de bymæssige Bebyggelser findes i øvrigt meddelte i Tabelafdelingens Tabeller 3 og 4. I Tabel 3 er der for hver By anført, hvilke Omraader der er henregnet til Forstadsbebyggelsen samt dennes Folkemængde. I Tabel 4 er der redegjort for 597 andre bymæssige Bebyggelser i Landkommunerne. Paa Grundlag af disse Tabeller er udarbejdet Tabellerne X og XI, Side 37* og 40*.

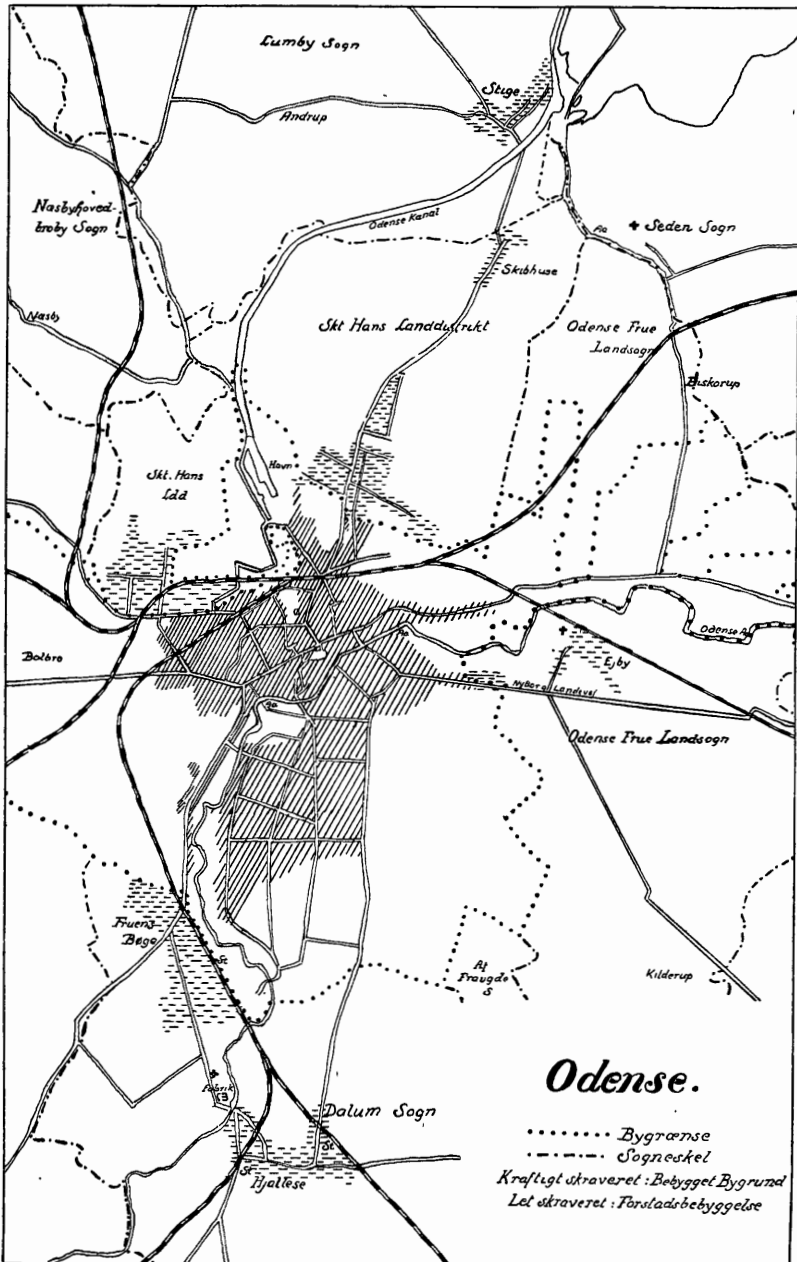
Imidlertid er for flere af Byerne Bebyggelsesforholdene saa udviklede, at man har ment det rigtigt ved Kortskitser nærmere at præcisere, hvilke Bebyggelser der for disse Byers Vedkommende er henregnede til Forstæder. Dette er gjort for Hovedstaden, Aarhus, Odense, Randers, Esbjerg, Hillerød og Vordingborg. Som det angives paa Kortene, betegner den tætte Skravering Bybebyggelsen

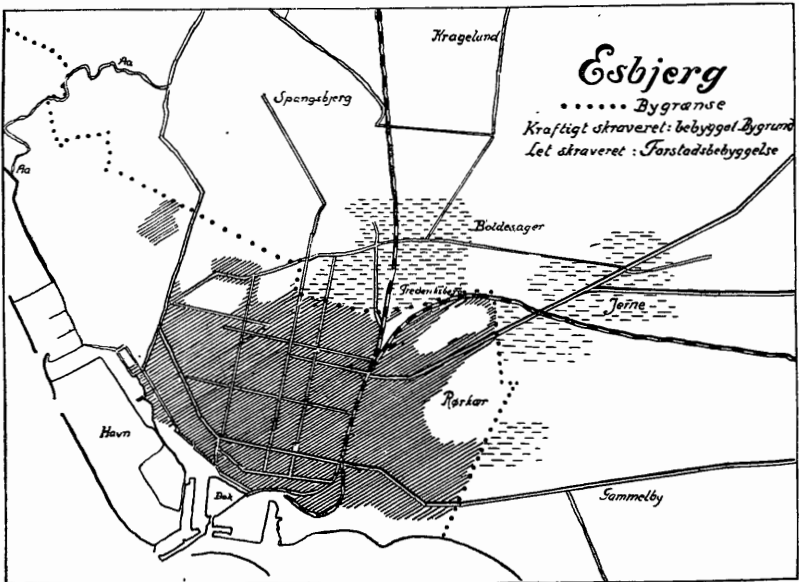
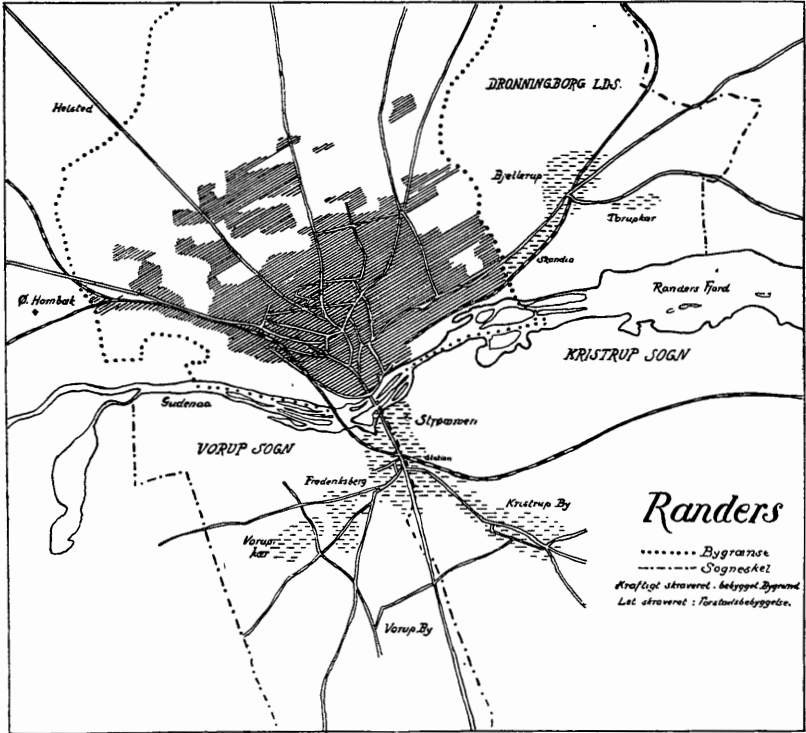
paa Bygrunden, medens den aabne Skravering betegner Forstadsbebyggelsen udenfor Bygrunden.

Disse Kortskitser giver en Oversigt over de Omraader, der for disse Byers Vedkommende i økonomisk-topografisk Henseende udgør det samlede Bysamfund. Som et typisk Eksempel



lige Statens Sindssygehospital med Funktionærboliger m. v. Bymæssigt bebyggede er tillige, som Kortet viser, de tæt til den egentlige





By liggende Dele af Landsognet særligt paa de Steder, hvor de 3 Hovedveje fører ud af Byen. — Endelig er de Dele af Vordingborg Landsogn, der grænser op til den paa Købstadens Grund liggende Landsby Nyraad, bymæssigt bebyggede.

De indviklede Grænseforhold mellem Vordingborg Købstad og Landsogn giver en naturlig Forklaring paa, at Bebyggelsen her har bredt sig fra Vordingborg ud i Nabokommunen, skønt der i og for sig paa Bygrunden var Plads nok til at rumme den samlede Befolkning, og tilsvarende Forhold træffes ved mange andre danske Købstæder, især ved dem, der i sin Tid havde langt større Omraader, hvoraf Dele, under Navn af Landsogn blev kommunalt løste fra Forbindelsen med den købstadmæssigt bebyggede Del, saaledes f. Eks. Aalborg, Odense, Randers, Roskilde, Hillerød og Næstved. Noget tilsvarende er Tilfældet ved Esbjerg Kbst., som Aar 1899 udskiltes af Jerne Sogn.

For de større Byer som f. Eks. København—Frederiksberg, Aarhus og Vejle er Bebyggelsen ogsaa vokset ud i Omegnens Kommuner, men Forholdet skyldes her ikke saa meget mindre heldige Grænseforhold som den Omstændighed, at Bygrunden praktisk talt er fuldt udnyttet, saaledes at Udvidelse maa ske udover Bygrænsen.

Det er, som foran anført, Hensynet til at faa den økonomisk samhørende Befolkning konstateret, der fører med sig, at By og Forstadsbebyggelse maa betragtes under eet, men hertil kommer, at man alene paa denne Maade har Mulighed for fra Tælling til Tælling at kunne belyse Bysamfundenes Vækst. Holder man sig udelukkende til den administrative Deling, vil Byernes Tilvækst komme til at foregaa i Spring, idet fra Tid til anden Forstadsbebyggelser indlemmes i Byerne, og det drejer sig ofte om ret store Folkemængder, der saaledes statistisk og administrativt fra Landbefolkning bliver Bybefolkning; her skal kun eksempelvis nævnes Sundbyerne med ca. 22 000 Indb., som i 1900 indlemmedes i København, og Forstadsbebyggelsen ved Hobro, hvor Indlemmelser i 1921 bragte Byens Folketal til at stige fra 3 871 til 5 651 Indb.

Disse og lignende tilsyneladende Spring i Udviklingen undgaar man

Tabel X. Folketal og Befolkningsforøgelse i de enkelte Byer*) med deres Forstæder.

Population et accroissement de chaque ville y compris les faubourgs.

	Byerne villes	Folke-	Folke-	Folke-	Tilvækst		Tilvækst	
		tallet	tallet	tallet	1916—21***)		1911—16	
		1921	1916	1911**)	accroissement		accroissement	
	popula-	popula-	popula-	absolut	pCt.	absolut	pCt.	
	tion 1921	tion 1916	tion 1911	nombre	p. 100	nombre	p. 100	
1	Hovedstaden	710 353	643 589	588 508	66 764	10,4	55 081	9,4
2	Aarhus	81 210	71 360	65 360	9 850	13,8	6 000	9,2
3	Odense	62 291	54 429	47 843	7 862	14,4	6 586	13,8
4	Aalborg-Nørresundby ..	57 736	51 436	44 388	6 300	12,2	7 048	15,9
5	Randers	31 053	27 669	26 246	3 384	12,2	1 423	5,5
6	Horsens	27 588	25 149	23 843	2 439	9,7	1 306	5,5
7	Vejle	23 967	21 063	19 488	2 904	13,8	1 575	8,1
8	Esbjerg	23 721	20 915	19 902	2 806	13,4	1 013	5,1
9	Kolding	20 571	18 183	16 636	2 388	13,1	1 547	9,3
10	Roskilde	17 661	16 547	13 387	1 114	6,7	3 160	23,6
11	Svendborg	17 243	15 713	14 988	1 530	9,8	725	4,8
12	Helsingør	17 099	16 863	14 852	236	1,4	2 011	13,5
13	Fredericia ¹⁾	16 811	14 829	14 228	1 982	13,4	601	4,2
14	Slagelse	13 849	13 216	11 257	633	4,8	1 959	17,4
15	Nakskov	13 729	10 746	9 737	2 983	27,8	1 009	10,4
16	Nykøbing p. F. ¹⁾	13 667	11 670	11 010	1 997	17,1	660	6,0
17	Haderslev	13 149	—	13 046	103	0,8	—	—
18	Viborg ¹⁾	12 825	11 556	10 885	1 269	11,0	671	6,2
19	Frederikshavn	12 050	10 952	9 948	1 098	10,0	1 004	10,1
20	Silkeborg	12 037	10 022	9 429	2 015	20,1	593	6,3
21	Næstved	11 793	11 288	9 665	505	4,5	1 623	16,8
22	Holbæk	11 198	10 312	7 771	886	8,6	2 541	32,7
23	Hjørring	10 945	9 993	9 473	952	9,5	520	5,5
24	Rønne	10 336	9 629	9 494	707	7,8	135	1,4
25	Nyborg	10 223	9 402	9 155	821	8,7	247	2,7
26	Korsør	9 847	9 162	8 728	685	7,5	434	5,0
27	Sønderborg	9 107	—	10 042	÷ 935	÷ 9,3	—	—
28	Holstebro	8 423	7 343	6 861	1 080	14,7	482	7,0
29	Hillerød	8 232	6 979	6 737	1 253	18,0	242	3,6
30	Nykøbing p. M. ¹⁾	8 189	7 478	6 918	711	9,5	560	8,1
31	Herning ¹⁾	7 997	6 640	6 592	1 357	20,4	48	0,7
32	Aabenraa	7 961	—	7 769	192	2,5	—	—

*) Med Fradrag af den Del af Befolkningen, der levede under ikke bymæssige Forhold.

**) For Byerne i de sønderjydske Landsdele 1910.

***) For Byerne i de sønderjydske Landsdele 1910—21.

¹⁾ Da den Del af Befolkningen, der levede under ikke bymæssige Forhold, ikke taltes særskilt 1911, er 1911-Tallene for disse Byer for store i Forhold til Tallene for 1916 og 1921.

Tabel X (fortsat). Folketal og Befolkningsforøgelse i de enkelte Byer*) med deres Forstæder.

Population et accroissement de chaque ville y compris les faubourgs (suite).

	Byerne villes	Folketallet	Folketallet	Folketallet	Tilvækst		Tilvækst	
		1921	1916	1911**)	1916—21***)		1911—16	
		popula- tion 1921	popula- tion 1916	popula- tion 1911	accroissement		accroissement	
				absolut nombre	pCt. p. 100	absolut nombre	pCt. p. 100	
33	Skive	7 909	7 051	6 782	858	12,2	269	4,0
34	Thisted	7 846	7 027	6 933	819	11,7	94	1,4
35	Vordingborg	7 337	7 761	5 852	÷ 424	÷ 5,5	1 909	32,6
36	Kalundborg	7 260	5 711	5 023	1 549	27,1	688	13,7
37	Middelfart	6 870	6 079	5 716	791	13,0	363	6,4
38	Køge	5 673	4 641	4 400	1 032	22,2	241	5,5
39	Hobro	5 651	5 231	4 808	420	8,0	423	8,8
40	Grenaa	5 582	4 912	4 466	670	13,6	446	10,0
41	Tønder	5 289	—	4 954	335	6,8	—	—
42	Brønderslev	5 160	4 646	4 231	514	11,1	415	9,8
43	Ringsted	5 047	4 897	4 045	150	3,1	852	21,1
44	Faaborg	4 930	4 811	4 506	119	2,5	305	6,8
45	Sorø	4 881	4 601	3 997	280	6,1	604	15,1
46	Ribe ¹⁾	4 809	4 313	4 341	496	11,5	÷ 28	÷ 0,6
47	Struer	4 715	4 166	3 711	549	13,2	455	12,3
48	Assens	4 674	4 523	4 629	151	3,3	÷ 106	÷ 2,3
49	Varde ¹⁾	4 617	4 228	4 816	389	9,2	÷ 588	÷ 12,2
50	Skanderborg	4 512	4 359	3 691	153	3,5	668	18,1
51	Lemvig	4 481	3 985	3 835	496	12,4	150	3,9
52	Maribo	4 442	4 196	3 874	246	5,9	322	8,3
53	Ringkøbing	4 235	3 829	3 621	406	10,6	208	5,7
54	Rudkøbing	4 138	3 823	3 766	315	8,2	57	1,5
55	Skagen	3 854	3 212	3 137	642	20,0	75	2,4
56	Marstal Hdlspl.	3 493	3 269	3 424	224	6,9	÷ 155	÷ 4,5
57	Nykøbing p. S. ¹⁾	3 224	2 268	2 100	956	42,2	168	8,0
58	Stege	3 172	3 100	3 041	72	2,3	59	1,9
59	Sakskøbing	3 167	3 204	2 668	÷ 37	÷ 1,2	536	20,1
60	Kerteminde	3 068	2 872	2 719	196	6,8	153	5,6
61	Frederikssund	2 967	2 666	2 514	301	11,3	152	6,0
62	Bogense	2 852	2 707	2 747	145	5,4	÷ 40	÷ 1,5
63	Neksø	2 724	2 722	2 703	2	0,1	19	0,7
64	Skelskør	2 720	2 675	2 581	45	1,7	94	3,6

*) Med Fradrag af den Del af Befolkningen, der levede under ikke bymæssige Forhold.

**) For Byerne i de sønderjydske Landsdele 1910.

***) For Byerne i de sønderjydske Landsdele 1910—21.

¹⁾ Da den Del af Befolkningen, der levede under ikke bymæssige Forhold, ikke taltes særskilt i 1911, er 1911-Tallene for disse Byer for store i Forhold til Tallene for 1916 og 1921.

Tabel X (fortsat). Folketal og Befolkningsforøgelse i de enkelte Byer *) med deres Forstæder.

Population et accroissement de chaque ville y compris les faubourgs (suite).

	Byerne villes	Folke-	Folke-	Folke-	Tilvækst		Tilvækst	
		tallet	tallet	tallet	1916—21***)		1911—16	
		1921	1916	1911**)	accroissement		accroissement	
		popula-	popula-	popula-	absolut	pCt.	absolut	pCt.
		tion 1921	tion 1916	tion 1911	nombre	p. 100	nombre	p. 100
65	Rødby ¹⁾	2 717	1 449	2 020	1 268	87,5	÷ 571	÷ 28,8
66	Løgstør	2 571	2 372	2 404	199	8,4	÷ 32	÷ 1,8
67	Storeheddinge.....	2 532	2 416	2 230	116	4,8	186	8,8
68	Sæby	2 276	2 138	2 092	138	6,5	46	2,2
69	Stubbekøbing	2 226	2 147	1 916	79	3,7	231	12,1
70	Frederiksværk.....	2 190	1 788	1 672	402	22,5	116	6,9
71	Æbeltoft	1 959	1 704	1 690	255	15,0	14	0,8
72	Nibe	1 869	2 023	1 807	÷ 154	÷ 7,6	216	12,0
73	Allinge-Sandvig	1 864	2 122	2 557	÷ 258	÷ 12,2	÷ 435	÷ 17,1
74	Nysted	1 642	1 536	1 479	106	6,9	57	3,9
75	Løgumkloster Flække..	1 603	—	1 597	6	0,4	—	—
76	Aakirkeby	1 496	1 443	1 350	53	3,7	93	6,9
77	Præstø	1 470	1 463	1 527	7	0,5	÷ 64	÷ 4,2
78	Hasle	1 352	1 300	1 298	52	4,0	2	0,2
79	Svaneke	1 324	1 318	1 320	6	0,5	÷ 2	÷ 0,2
80	Ærøskøbing	1 323	1 364	1 427	÷ 41	÷ 3,0	÷ 63	÷ 4,4
81	Højer Flække.....	1 125	—	1 249	÷ 124	÷ 10,0	—	—
82	Nørborg Flække	1 035	—	1 159	÷ 124	÷ 10,7	—	—
83	Mariager	1 034	1 025	968	9	0,9	57	5,9
84	Augustenborg Flække..	762	—	1 016	÷ 254	÷ 25,0	—	—
85	Kristiansfeld Flække...	593	—	640	÷ 47	÷ 7,8	—	—

*) Med Fradrag af den Del af Befolkningen, der levede under ikke bymæssige Forhold.

***) For Byerne i de sønderjydske Landsdele 1910.

****) For Byerne i de sønderjydske Landsdele 1910—21.

¹⁾ Da den Del af Befolkningen, der levede under ikke bymæssige Forhold, ikke taltes særskilt i 1911, er 1911-Tallet for stort i Forhold til Tallene for 1916 og 1921.

ved at betragte Byen med dens Forstæder som een samhørende Enhed, og man faar en Mulighed for at kunne give et Billede af den jævne og naturlige Vækst, som Bysamfundene i Almindelighed frembyder.

Paa Grundlag af Tabelafdelingens Tabeller 3 og 4 har man, som nævnt, udarbejdet foranstaaende Tabeller X og XI over Folketallene i de enkelte Byer med deres Forstæder og i de større bymæssige Bebyggelser. I Tabel X har man, i Modsætning til hvad Tilfældet var

Tabel XI. Folketallet og Befolkningsforøgelsen
i bymæssige Bebyggelser i Landkommunerne med over
1500 Indbyggere hver i 1921.

*Population et accroissement des agglomérations urbaines à plus de 1500 habitants en
1921 dans les communes rurales.*

	Folke- tallet 1921 <i>popula- tion 1921</i>	Folke- tallet 1916 <i>popula- tion 1916</i>	Folke- tallet 1911 <i>popula- tion 1911</i>	Tilvækst 1916—21 <i>accroissement</i>		Tilvækst 1911—16 <i>accroissement</i>	
				absolut nombre	pCt. p. 100	absolut nombre	pCt. p. 100
1 Kongens Lyngby	6 530	5 791	5 240	739	12,8	551	10,5
2 Holte m. m.	4 328	3 213	2 675	1 115	34,7	538	20,1
3 Haslev	4 132	3 727	3 668	405	10,9	59	1,6
4 Odder	3 923	3 665	3 424	258	7,0	241	7,0
5 »Strandvejen« fra Klam- penborg til Vedbæk	3 236	3 319	2 496	÷ 83	÷ 2,5	823	33,0
6 Vejen	2 838	2 651	2 138	187	7,1	513	24,0
7 Glostrup	2 837	2 502	2 231	335	13,4	271	12,2
8 Vamdrup	2 327	2 181	2 103	146	6,7	78	3,7
9 Skern	2 325	2 105	1 768	220	10,5	337	19,1
10 Birkerød	2 125	1 845	1 504	280	15,2	341	22,7
11 Dragør	2 048	2 085	1 628	÷ 37	÷ 1,8	457	28,0
12 Taastrup	2 033	1 406	1 146	627	44,6	260	22,7
13 Brande	1 989	1 202	658	787	65,4	544	82,7
14 Hadsund	1 971	1 822	1 533	149	8,2	289	18,9
15 Odden (Nordby)	1 916	1 734	1 873	182	10,5	÷ 139	÷ 7,4
16 Bramminge	1 907	1 622	1 394	285	17,6	228	16,4
17 Fakse	1 781	1 449	1 050	332	22,9	399	38,0
18 Grindsted	1 724	1 060	460	664	62,6	600	130,5
19 Usserød	1 683	1 354	1 244	329	24,3	110	8,8
20 Brabrand	1 682	1 352	1 217	330	24,4	135	11,1
21 Ringe	1 680	1 551	1 287	129	8,3	264	20,5
22 Hammel	1 554	1 513	1 347	41	2,7	166	12,3
23 Aars	1 539	1 311	1 020	228	17,4	291	28,5

for Tabellerne VII og VIII's Vedkommende, saavidt gørligt regnet med de samme Forstadsomraader i 1911 og 1916 som i 1921. Den Fremgangsmaade, der er fulgt ved Opstillingen af Tabellerne VII og VIII, synes nemlig det naturligeste til Belysning af Forskydningerne mellem Land- og Bybefolkning m. v., men det giver lidet rimelige Resultater, naar Forandringerne i hver Bys Folketal skal undersøges.

Som det fremgaar af Tabel X, jfr. ogsaa Tabelafdelingens Tabel 3, viser Skibsværftsbyerne Rødby, Nakskov, Kalundborg og Køge betydelig Tilvækst fra 1916—21, nemlig henholdsvis 87,5; 27,8; 27,1 og 22,2 pCt. Stærk Tilvækst viser ogsaa Nykøbing S. (42,2 pCt.), Frederiksværk (22,5), Herning (20,4), Silkeborg (20,1) og Skagen (20,0 pCt.). I de store Provinsbyer svinger Tilvæksten imellem 12 og 14 pCt., og i de 15 Byer med under 2 000 Indb. er der — naar bortses fra Æbeltoft og Nysted — Tilbagegang eller Stilstand. I denne Gruppe udgør de smaa sønderjydske Flækker en stor Del af Gruppens Byer.

I Tabel XI findes en Oversigt over bymæssige Bebyggelser med over 1 500 Indb. Det fremgaar af denne Tabel, at Jernbaneknudepunkterne Brande og Grindsted stadig vokser meget stærkt, omend mindre stærkt end i det foregaaende Femaar. Desuden har Villabebyggelserne i Hovedstadens Nærhed (Holte, Taastrup) store Tilvækstprocenter at opvise.

3. Befolkningstæthed.

Population spécifique (densité).

Danmarks samlede Areal er pr. 1. Januar 1921 opgjort til 43 017 km². Befolkningstætheden nord for Kongeaaen udgør i 1921 7 953 Indb. pr. 100 km² mod 7 484 i 1916 og 7 075 i 1911.

Befolkningstætheden i de enkelte Landsdele fremgaar af Tabel XII, hvor til Sammenligning er anført Indbyggerantallet pr. 100 km² ved de to foregaaende Tællinger. Øernes Areal udgør 13 369 km², Jyllands 29 647 km²; Befolkningstætheden bliver saaledes paa Øerne 13 235 Indb. pr. 100 km² og i Jylland 5 054 Indb. Paa det sydlige Jyllands 3 983 km² bor i alt 163 622 Mennesker eller 4 108 pr. 100 km² imod 5 201 for det øvrige Jylland, altsaa en væsentlig mindre Befolkningstæthed. Den store Befolkningstæthed paa Sjælland er en Følge af, at Hovedstaden, som rummer over Halvdelen af Sjællands Befolkning, er beliggende her. Men hvad der saa-

Tabel XII. Befolkningstæthed i de enkelte Landsdele.

Population spécifique (densité) des parties du pays.

Landsdele <i>parties du pays</i>	Areal km ² <i>superficie, kilom. carrés</i>	Folketal 1921 <i>population 1921</i>	Indbyggere pr. 100 km ² <i>habitants par 100 kilom. carrés</i>		
			1921	1916	1911*)
Sjælland <i>Séeland</i>	7 515	1 269 751	16 897	15 835	14 639
Bornholm	588	44 426	7 561	7 412	7 299
Lolland-Falster	1 791	128 537	7 175	6 793	6 457
Fyn <i>Fionie</i>	3 476	326 638	9 396	8 986	8 727
Øerne <i>îles</i> ..	13 370	1 769 352	13 235	12 473	11 674
Østlige Jylland <i>J. de l'Est</i> ..	7 327	536 831	7 327	6 835	6 588
Nordlige Jylland <i>J. du Nord</i> ..	7 555	390 272	5 166	4 908	4 650
Vestlige Jylland <i>J. de l'Ouest</i> ..	10 782	407 754	3 782	3 546	3 397
Sydlig Jylland <i>J. du Sud</i> ..	3 983	163 622	4 108	—	4 183
Jylland uden den sydl. Del ..	25 664	1 334 857	5 201	4 886	4 678
Jylland <i>Jutland</i> ..	29 647	1 498 479	5 054	—	4 604
Danmark ud. det. sydl. Jyll. ..	39 034	3 104 209	7 953	7 484	7 075
Hele Landet <i>tout le pays</i> ..	43 017	3 267 831	7 597	—	6 797

*) For Det sydlige Jylland 1910.

ledes gælder Hovedstaden, gælder almindeligt: Fordelingen af de store Byer øver en væsentlig Indflydelse paa de enkelte Landsdeles Befolkningstæthed; og denne Indflydelse gør sig des stærkere gældende, jo mindre de territoriale Enheder er, man betragter; dette Forhold spiller navnlig en Rolle for det sydlige Jylland med dettes meget svage Bybefolkning.

I Tabel XIII er Areal, Folketal og Befolkningstæthed angivet for Landdistrikterne alene i hvert af Landets Amter. Tættest er Befolkningen i Københavns Amt, som pr. Arealenhed har mellem 4 og 5 Gange saa mange Indbyggere som det tyndest befolkede Amt, Ringkøbing Amt. Øernes Amter har gennemgaaende en langt tættere Befolkning end Jyllands. Tyndest befolkede af Øernes Amter er Bornholms Amt (4 523 Indb. pr. 100 km²); dette er dog kun lidt mindre

Tabel XIII. Befolkningstæthed i hvert Amts Landdistrikter.
Population spécifique rurale des départements (densité).

Land- distrikterne i <i>communes rurales dans les départements</i>	Areal km ² <i>superficie, kilom. carrés</i>	Folketal 1921 <i>population 1921</i>	Indbyggere pr. 100 km ² <i>habitants par 100 kilom. carrés</i>		
			1921	1916	1911*)
Københavns Amt.....	1 146	135 717	11 843	11 226	9 365
Frederiksborg —	1 336	79 983	5 987	5 714	5 513
Holbæk —	1 698	96 291	5 671	5 648 ¹⁾	5 449 ¹⁾
Sorø —	1 443	77 385	5 363	5 261	5 176
Præstø —	1 664	93 577	5 624	5 571 ¹⁾	5 444 ¹⁾
Bornholms —	560	25 330	4 523	4 467	4 315
Maribo —	1 722	88 440	5 136 ¹⁾	5 061 ¹⁾	4 849 ¹⁾
Svendborg —	1 639	106 522	6 499	6 364	6 315
Odense —	1 769	116 796	6 602	6 375	6 135
Vejle —	2 308	101 359	4 392	4 212 ¹⁾	4 033 ¹⁾
Aarhus —	2 461	120 343	4 890	4 702 ¹⁾	4 602 ¹⁾
Randers —	2 416	102 369	4 237	4 063	4 056
Aalborg —	2 910	114 266	3 927 ¹⁾	3 746 ¹⁾	3 489 ¹⁾
Hjørring —	2 761	111 275	4 030 ¹⁾	3 846 ¹⁾	3 745 ¹⁾
Thisted —	1 758	65 309	3 715	3 638	3 555
Viborg —	2 997	112 160	3 742	3 571	3 481
Ringkøbing —	4 615	116 078	2 515	2 404 ¹⁾	2 304 ¹⁾
Ribe —	2 987	96 799	3 241	3 035	2 845 ¹⁾
Haderslev —	1 356	42 513	3 135	—	3 132
Aabenraa —	766	27 106	3 539	—	3 491
Sønderborg —	423	26 345	6 228	—	6 571
Tønder —	1 352	27 768	2 054	—	2 076

*) For Amterne i de sønderjydske Landsdele 1910.

¹⁾ Folketallet for Herning, Struer og Brønderslev Købstæder og de i Vejle, Ribe, Holbæk, Maribo, Silkeborg og Hobro indlemmede Distrikter er udeladte ved Beregningen af Befolkningstætheden.

end Aarhus Amt (4 890 Indb. pr. 100 km²), som er det tættest befolkede Amt i Jylland, naar bortses fra Sønderborg Amt, i Forhold til hvis ringe Udstrækning Sønderborg Bys Folketal medfører en meget stor Befolkningstæthed (6 228 Indb. pr. 100 km²).

4. Mænd og Kvinder.

Répartition d'après le sexe.

Ved Folketællingen den 1. Februar 1921 fandtes der i Danmark 1 591 628 Mænd og 1 676 203 Kvinder. Af hver 1 000 Personer var altsaa 487 Mænd og 513 Kvinder, mod 485 Mænd og 515 Kvinder i 1916.

I det forløbne Femaar 1916—21 voksede Befolkningen nord for Kongeaaen med 182 847 Mennesker, hvoraf 94 956 var Mænd og 87 891 Kvinder, eller 519 Mænd for hver 1 000 Personer. Paa Grund af denne store Overvægt for Mændenes Andel i Tilvæksten 1916—21 er altsaa Forholdstallet mellem Mænd og Kvinder fra 1916 til 1921 forrykket ikke lidet i Mændenes Favør. Ændringen skyldes i første Række Vandringsforholdene, idet Udvandringen sædvanligt bortfører betydelig flere Mænd end Kvinder, men i 1916—21 har Udvandringen været minimal; paa den anden Side har den forholdsvis store Tilbagevandring i disse Aar formentlig hjemført flere Mænd end Kvinder. Sammen med disse Forhold i Befolkningen nord for Kongeaaen virker yderligere den Omstændighed, at der i den sønderjydske Befolkning findes forholdsvis flere Mænd end i den øvrige Befolkning; jfr. nedenstaaende Tal:

Aar	Mænd	Kvinder	Tilsammen	Af 1 000 Personer var Mænd
1860.....	793 188	807 363	1 600 551	496
1870.....	880 807	903 934	1 784 741	494
1880.....	967 360	1 001 679	1 969 039	491
1899.....	1 059 157	1 113 223	2 172 380	488
1901.....	1 193 448	1 256 092	2 449 540	487
1906.....	1 257 765	1 331 154	2 588 919	486
1911.....	1 337 900	1 419 176	2 757 076	485
1916.....	1 415 822	1 505 540	2 921 362	485
1921.....	1 591 628	1 676 203	3 267 831	487
heraf de sønderj. Landsdele	80 850	82 772	163 622	494
— det øvrige Danmark	1 510 778	1 593 431	3 104 209	487

Indvirkningen fra Fordelingen af den sønderjydske Befolkning formaar ganske vist kun at hæve Promillen fra 486,⁰⁰ for Befolkningen nord for Kongeaaen til 487,⁰⁰ for hele Danmark, men medvirker dog

sammen med Vandringerne til, at den Bevægelse henimod Kvindernes stadig voksende Overvægt i Befolkningen, der har kunnet paavises siden den oversøiske Udvandring begyndte omkring 1860, i Femaaret 1916—21 er afløst af en modgaaende Bevægelse.

Tabel XIV. Befolkningens Fordeling efter Køn i Byer, Forstæder, bymæssige Bebyggelser og i de egentlige Landdistrikter samt i de enkelte Landsdele.

Répartition de la population d'après le sexe dans les villes, les faubourgs, les agglomérations urbaines et dans les communes proprement dites rurales ainsi que dans les parties du pays.

	Aar 1921			Af 1000 Personer var Mænd <i>hommes sur 1000</i>		
	Mænd <i>hommes</i>	Kvinder <i>femmes</i>	Tlls. <i>total</i>	Aar 1921	Aar 1916*)	Aar 1911*)
København <i>Copenhague</i> ..	258 993	302 351	561 344	461	458	454
Frederiksborg <i>Frédéricksberg</i>	44 532	60 283	104 815	425	414	423
Gentofte Komm. <i>com. de G.</i>	14 761	19 690	34 451	428	464	430
I alt: Hovedstaden <i>la cap.</i>	318 286	382 324	700 610	454	452	448
Provinsbyerne <i>vill. de prov.</i>	338 309	379 632	717 941	471	472	470
Forstadsbebygg. <i>faubourgs.</i>	41 544	44 342	85 886	484	476	464
Bymæss. Bebygg. <i>aggl.urb..</i>	154 842	162 718	317 560	488	486	479
De egentl. Landd. <i>com. rur.</i>	738 647	707 187	1 445 834	511	507	511
Hele Landet <i>tout le pays</i> ..	1 591 628	1 676 203	3 267 831	487	485	485
Sjælland <i>Séeland</i>	602 465	667 286	1 269 751	474	477	470
Bornholm	21 462	22 964	44 426	483	476	483
Lolland-Falster	63 869	64 668	128 537	497	484	500
Fyn <i>Fionie</i>	160 689	165 949	326 638	492	488	494
Øerne <i>îles</i> ...	848 485	920 867	1 769 352	480	480	477
Det østlige Jyll. <i>Jutl. E.</i> ..	263 811	273 020	536 831	491	485	492
— nordlige — <i>Jutl. N.</i> ..	194 146	196 126	390 272	497	494	496
— vestlige — <i>Jutl. O.</i> ..	204 336	203 418	407 754	501	496	500
— sydlige — <i>Jutl. S.</i> ..	80 850	82 772	163 622	494	—	—
Jylland <i>Jutland</i> ...	743 143	755 336	1 498 479	496	491	496
Hele Landet <i>le Danem.</i> ..	1 591 628	1 676 203	3 267 831	487	485	485

*) De sønderjydske Landsdele ikke medregnet.

For de enkelte Landsdele og Befolkningsgrupper m. v. er Talforholdet mellem Mænd og Kvinder fremstillet i foranstaaende Tabel XIV (Side 45*).

I den egentlige Landbefolkning er der væsentligt flere Mænd end Kvinder, nemlig 511 for hver 1 000 Personer. I Byerne, og da navnlig i Hovedstaden, er Forholdet omvendt. I øvrigt maa Forskydningerne fra Land til By imellem 1916 og 1921 ogsaa her i nogen Grad være paavirket af de Omflytninger i Befolkningen, Sikringsstyrkens Indkaldelse medførte.

Færøerne.

Iles Féroë.

Færøernes Befolkning udgjorde den 1. Februar 1921: 21 352 Mennesker.

I de fem Aar fra 1916—21 voksede Folketallet fra 19 617 til 21 352, altsaa med 1 735. Forøgelsen udgør 8,8 pCt. af Folketallet i 1916, medens det egentlige Danmarks Befolkning i samme Tidsrum kun forøgedes med 6,3 pCt. Befolkningstilvæksten har saaledes været henimod halvanden Gang saa stærk som i det egentlige Danmark nord for Kongeaaen, et Resultat, der navnlig skyldes Færøernes usædvanlig gunstige Dødelighedsforhold. Antallet af Levendefødte paa Færøerne udgjorde i det sidste Femaar 3 114, Antallet af Døde 1 148; Fødselsoverskuddet var altsaa 1 966, og Udvandringen har oversteget Indvandringen med 231 Mennesker. Fødselshyppigheden var en Del større paa Færøerne end i det egentlige Danmark, Dødeligheden mindre og Overskudsudvandringen ringe.

Den gennemsnitlige aarlige Befolkningstilvækst paa Færøerne udgjorde i Femaaret 1916—21 1,71 pCt. mod i 1911—16: 1,74 pCt. Øernes Befolkningstilvækst siden Begyndelsen af det 19. Aarhundrede fremgaar af omstaaende Oversigt:

Aar	Folketal	Gennemsnitlig aarlig Befolkningstilvækst
1801.....	5 255	pCt.
1840.....	7 314	0,84
1860.....	8 922	0,99
1870.....	9 992	1,14
1880.....	11 220	1,25
1890.....	12 955	1,45
1901.....	15 230	1,48
1906.....	16 348	1,48
1911.....	18 000	1,94
1916.....	19 617	1,74
1921.....	21 357	1,71

Det vil ses, at Færøernes Befolkningstilvækst siden 1860 har været meget stærk, voksende fra ca. 1 pCt. aarlig i Perioden 1840—60 til næsten 2 pCt. aarlig i Femaaret 1906—11, for nu i de to sidste Femaar at synke noget.

Færøernes eneste Købstad, Thorshavn, havde den 1. Februar 1921 2 496 Indbyggere. For 5 Aar siden var Folketallet i Byen 2 303, og Befolkningen er saaledes i det forløbne Femaar vokset med 8,4 pCt.; dette er noget mindre end i Femaaret 1911—16, da Byen voksede med 9,9 pCt. Landdistrikternes Folketal steg fra 17 353 til 18 856 eller med 8,7 pCt., hvad der meget nær er samme Stigning som i forrige Femaar.

Færøernes Areal er 1 398,9 km²; den gennemsnitlige Befolkningstæthed i 1921 bliver herefter 1 526 Indbyggere pr. 100 km². I Sammenligning med det egentlige Danmarks 7 597 Indb. pr. 100 km² er Færøerne meget tyndt befolkede.

Ved Folketællingen i 1921 fandtes der paa Færøerne 10 673 Mænd og 10 679 Kvinder, d. v. s., at nøjagtig Halvdelen af Befolkningen var Mænd (i det egentlige Danmark 487). Talforholdet mellem Mænd og Kvinder paa Færøerne har i de senere Aar forandret sig en Del. I 1901 udgjorde Mændene 484 Promille af Befolkningen, i 1906 var Tallet steget til 491, i 1911 til 498 og i 1916 til 499; ogsaa mellem de to sidste Tællinger er Mændene forholdsvis set tiltaget stærkere

i Tal og udgør nu 500 af 1 000 Mennesker. — Af Thorshavns 2 496 Indbyggere var ved Folketællingen i 1921 de 1 185 Mænd (475 p. m. mod 477 p. m. i 1916 og 490 i 1911), af Landdistrikternes 18 856 Indbyggere var 9 488 Mænd (503 p. m. mod 501 p. m. i 1916 og 499 i i 1911).

Folkemængden i det egentlige Danmark den 1. Februar 1921.

Le Danemark proprement dit: population le 1. février 1921.

Tabel 1. Byerne. *Villes.*

	Areal i ha 1921	Steder (Gaarde, Huse osv.) 1921	Folkemgd. 1. Febr. 1921			Folkemængde		
			Mænd	Kvinder	Tils.	1. Febr. 1916	1. Febr. 1911	1. Febr. 1860
København ¹⁾	7196	19200	258993	302351	561344	506390	462161	155143
Frederiksberg ²⁾	874	4200	44532	60283	104815	99382	97237	8164
Tilsammen.....	8070	23400	303525	362634	666159	605772	559398	163307
Provinsbyerne:								
Aabenraa.....	1836	833	3868	4093	7961	—	7769	5133
Aakirkeby ⁴²⁾	546	391	659	837	1496	1443	1350	613
Aalborg ⁴⁾	869	2388	19546	22067	41613	38102	33449	10069
Aarhus ⁵⁾	1926	4579	34958	39298	74256	65868	61755	11009
Allinge-Sandvig ³⁵⁾	401	523	858	1006	1864	2122	2557	878
Assens ²⁵⁾	669	860	2153	2521	4674	4523	4629	3589
Angustenberg Flække	392	136	356	406	762	—	1016	531
Bogense.....	745	484	1298	1554	2852	2707	2747	1899
Esbjerg ³⁾	564	1566	10144	11107	21251	18925	18208	ao
Faaborg.....	234	811	2181	2509	4690	4577	4318	3120
Fredericia.....	1968	1814	8174	9066	17240	15206	14228	6261
Frederikshavn ¹⁷⁾	365	929	4592	4819	9411	8532	7916	1843
Frederikssund ³⁶⁾	342	323	1417	1550	2967	2666	2514	763
Frederiksværk ⁴⁰⁾	211	273	942	1080	2022	1788	1672	764
Grenaa ²⁹⁾	563	548	2125	2412	4537	4039	3734	1636
Haderslev.....	1265	1365	6224	6925	13149	—	13046	8012
Hasle.....	208	368	640	712	1352	1300	1298	886
Helsingør ⁸⁾	1158	1314	7536	7921	15457	15475	13783	8442
Herning.....	2661	1116	4184	4671	8855	7389	6592	870
Hillerød ²²⁾	623	644	2814	3255	6069	5773	5551	2301
Hjørring ¹²⁾	1782	1091	4938	6007	10945	9993	9473	2807
Hobro ^{12a)}	909	393	1812	2059	3871	3907	3563	1909
Holbæk ²¹⁾	2012	1263	5460	5738	11198	8178	5915	2971
Holstebro ¹⁹⁾	1211	966	3921	4502	8423	7343	6861	1662
Horsens ^{10a)}	765	2599	12926	14662	27588	25149	23843	8980
Højer Flække.....	964	242	509	616	1125	—	1249	1041
Kalundborg.....	414	940	3306	3527	6833	5277	4732	2587
Kerteminde.....	323	550	1503	1565	3068	2872	2719	2148
Kolding ^{10b)}	794	1919	8046	9119	17165	15037	14219	3978
Korsør ¹⁶⁾	1068	942	4368	4571	8939	8380	8065	2957
Kristiansfeld Flække.	19	71	230	363	593	—	640	681
Køge ⁴⁸⁾	270	556	2803	2870	5673	4641	4400	2734
Lemvig.....	369	523	2101	2380	4481	3985	3835	1192
Løgstør ³⁸⁾	241	406	1195	1376	2571	2372	2404	1464
Løgumkloster Flække	1655	267	782	821	1603	—	1597	1419
Mariager.....	457	130	482	552	1034	1025	968	680
Maribo.....	623	665	2076	2366	4442	4196	3874	1992
Marstal Hdspl. ³⁴⁾ ...	31	751	1149	1370	2519	2407	2578	2590
Middelfart.....	321	1030	3208	3662	6870	6079	5716	2123
Nakskov ¹²³⁾	883	1815	6364	6620	12984	10483	9480	3687

Anm. 1. I Købstæderne og Flækkerne i de sønderjydske Landsdele afholdtes ikke Tællinger i 1916 og 1911. De for disse Byer i 1911-Kolonnen opførte Folketal hidrører fra Tællingen d. 1. Decbr. 1910.

Anm. 2. Notetallene henviser til Anmærkningerne S. 52 ff.

Anm. 3. I Tabel 3, Side 61 ff. er Folketalet i Byerne med Forstæder anført.

Tabel 1 (fortsat). Byerne.

	Areal i ha 1921	Steder (Gaarde, Huse o.v.) 1921	Folkemgd. 1. Febr. 1921			Folkemængde		
			Mænd	Kvinder	Tils.	1. Febr. 1916	1. Febr. 1911	1. Febr. 1860
Neksø.....	431	736	1208	1516	2724	2722	2703	1485
Nibe.....	349	287	852	1017	1869	2023	1807	1319
Nyborg ¹⁴⁾	820	1041	4753	4754	9507	8646	8470	3802
Nykøbing F. ⁹⁾	912	1987	6025	6945	12970	11670	11010	3242
Nykøbing M. ¹⁸⁾	977	1142	3981	4371	8352	7743	6918	2034
Nykøbing S. ¹¹⁾	1417	463	1672	1931	3603	2621	2100	1384
Nysted.....	549	331	757	885	1642	1536	1479	1261
Næstved ¹⁵⁾	425	1009	4929	5162	10091	9812	8326	3647
Nørborg Flække.....	402	234	483	552	1035	—	1159	1304
Nørresundby ²⁸⁾	204	578	2935	3148	6083	5514	4570	1376
Odense ⁴⁾	1965	4513	22604	26855	49469	45303	42237	14255
Præstø ¹²¹⁾	122	207	717	753	1470	1463	1527	1298
Randers.....	1471	1953	12552	13943	26495	24428	22970	9725
Ribe ²⁷⁾	3372	782	2534	2976	5510	5089	4071	3594
Ringkøbing ³⁰⁾	315	496	1791	2074	3865	3679	3528	1409
Ringsted.....	714	522	2511	2536	5047	4897	4045	1653
Roskilde ¹¹⁾	1574	1356	6050	6765	12815	12533	9696	4651
Rudkøbing.....	294	823	1917	2221	4138	3823	3766	2719
Rødby ¹²²⁾	3104	520	1730	1560	3290	2110	2020	1578
Rønne.....	978	2581	4686	5650	10336	9629	9494	5435
Sakskøbing.....	173	321	841	957	1798	1781	1743	1149
Silkeborg ¹³⁾	1813	1102	5062	5834	10896	9180	8792	1775
Skagen ³²⁾	2773	839	1869	1985	3854	3212	3137	1532
Skanderborg ³¹⁾	413	537	1861	2077	3938	3707	3403	1423
Skelskør ³³⁾	499	356	1310	1410	2720	2675	2581	1533
Skive ²³⁾	450	548	2768	3344	6112	5716	5528	1709
Slagelse ¹⁰⁾	1220	1224	6197	7162	13359	12748	10463	4931
Sorø ³⁷⁾	259	280	1240	1449	2689	2615	2412	1237
Stegesø ³⁹⁾	566	352	1012	1219	2231	2186	2250	1932
Storeheddinge.....	1300	406	1082	1190	2272	2154	2047	1291
Struer ³⁸⁾	189	460	2264	2451	4715	4188	3711	159
Stubbekøbing.....	290	461	1040	1186	2226	2147	1916	1247
Svaneke.....	223	380	607	717	1324	1318	1320	1065
Svendborg.....	1025	1808	6579	7631	14210	12991	12667	5537
Sæby.....	613	347	1071	1205	2276	2138	2092	1167
Senderborg.....	541	938	4230	4303	8533	—	10042	3894
Thisted ²⁰⁾	748	865	3391	3897	7288	6833	6804	3126
Tønder.....	942	650	2654	2475	5129	—	4807	3216
Varde ²⁴⁾	3595	769	2462	2799	5261	4799	4816	2103
Vejle ⁷⁾	1497	1880	9991	12010	22001	19597	17261	4920
Viborg ¹²⁶⁾	5665	1420	6535	7709	14244	12663	10885	4861
Vordingborg ²⁸⁾	480	784	2452	2732	5184	5685	4003	1780
Æbeltoft.....	1033	277	902	1057	1959	1704	1690	1313
Ærøskøbing ⁴¹⁾	361	364	627	696	1323	1364	1427	1713
Tilsammen.....	79710	77313	334582	375674	710256	—	591653	238976
Samtlige Byer ..	87780	100713	638107	738308	1376415	—	1151051	402283

Tabel 2. Landdistrikterne. Sogne. *Paroisses rurales.*

Københavns Amt	Areal i ha 1921	Steder (Gaarde, Huse osv.) 1921	Folkemgd. 1. Febr 1921			Folkemængde			
			Mænd	Kvinder	Tils.	1. Febr. 1916	1. Febr. 1911	1. Febr. 1860	
Københavns Amt									
Københavns Amtsradsreds									
Sokkelund Herred									
Sundbyerne ¹⁾	—	—	—	—	—	—	—	4610	
Taarndby ¹¹⁶⁾	2546	481	1316	1248	2564	} 5470	} 4225	} 2168	
Kastrup ¹¹⁶⁾	1992	245	1447	1503	2950				
Dragør ¹⁴⁵⁾	158	412	1004	1044	2048	2085	1628	1728	
Store Magleby ¹⁴⁵⁾	1601	177	553	481	1034	1268	1009	685	
Hvidovre ¹⁾	946	151	475	487	962	767	689	2122	
Brønshøj ¹⁾	—	—	—	—	—	—	—	2085	
Rødovre.....	1145	261	896	747	1643	1581	1072	661	
Herlev.....	1184	273	581	577	1158	1060	986	820	
Gladsaxe.....	2575	1122	3561	3448	7009	5637	3714	1619	
Hellerup ¹⁴⁶⁾	257	} 4000	4185	6188	10373	} 12193	} 10667	} 3660	
Gentofte ¹⁴⁶⁾	1415		ca.	3849	4768				8617
Maglegaards ¹⁴⁶⁾	172		4000	1594	2181	3775	8264		5230
Skovshoved ¹⁴⁶⁾	265		2096	2542	4638	4510	} 8794		
Ordrupe ¹⁴⁶⁾	415		3037	4011	7048	6714			
Lyngby ¹⁴⁷⁾	2767		1072	4950	5393	10343	9031		8093
Taarbæk ¹⁴⁷⁾	1100		167	852	973	1825	1864		1224
Søllerød ¹⁴⁷⁾	4063	1197	3954	4535	8489	6371	5594	2875	
Tilsammen...	22601	9558	34350	40126	74476	66815	52925	27010	
Smørum Herred									
Værløse.....	3435	265	917	829	1746	2714	1477	1511	
Maaløv.....	720	109	300	295	595	554	454	323	
Ballerup.....	2546	445	1253	1225	2478	2162	2059	1449	
Smørum.....	2097	209	452	403	855	829	780	910	
Ledøje.....	1048	119	230	213	443	458	432	525	
Sengeløse.....	2606	277	653	542	1195	1150	1101	1425	
Høje Taastrup ¹¹⁷⁾	2204	391	1123	1060	2183	} 4036	} 3592	} 1521	
Taastrup Nykirke ¹¹⁷⁾	434	497	1259	1350	2609				
Herstedvester.....	1532	351	1103	732	1835	1717	1683	1043	
Herstedøster.....	974	111	262	253	515	498	470	506	
Glostrup ¹⁴⁸⁾	1375	372	1934	1902	3836	4873	3016	1112	
Brøndbyvester ¹⁴⁸⁾	1444	131	359	350	709	685	621	488	
Brøndbyvester.....	1351	174	457	415	872	868	787	776	
Vallensbæk.....	882	102	230	202	441	428	381	406	
Ishøj.....	1604	185	414	359	773	769	779	826	
Torslunde.....	833	128	314	277	591	635	463	475	
Tilsammen...	25085	3866	11269	10407	21676	22376	18095	13296	
Kbh. Amtsradskr.	47686	13424	45619	50533	96152	89191	71020	40306	
Roskilde Amtsradsreds									
Tune Herred									
Kildebrønde.....	1452	198	433	449	882	1024	810	701	
Greve.....	1583	222	478	459	937	1002	862	700	
Rerslev.....	1581	121	315	278	593	627	544	584	
Vindinge.....	1194	169	393	395	788	850	669	527	
Tune.....	1403	202	599	427	1026	1036	914	597	
Snoldelev.....	1447	193	419	413	832	914	752	639	
Karlsunde.....	1332	237	455	456	911	1091	871	651	
Karlstrup.....	683	56	147	109	256	333	264	274	
Havdrup.....	715	229	524	528	1052	1100	882	382	
Solrød.....	1005	102	268	254	522	622	527	322	
Jersie.....	949	119	234	223	457	561	431	406	
Skensved.....	633	84	182	184	366	349	320	274	
Tilsammen...	13977	1932	4447	4175	8622	9509	7846	6057	

Tabel 2 (fortsat). Sogne.

Roskilde Amtsrådskreds, fortsat	Areal i ha 1921	Steder (Gaarde Huse osv.) 1921	Folkemgd. 1. Febr. 1921			Folkemængde		
			Mænd	Kvinder	Tils.	1. Febr. 1916	1. Febr. 1911	1. Febr. 1860
Ramsø Herred								
Køge Ldd. nordl. Del ⁴⁹⁾	253	12	21	28	49	33	44	44
Ølsemagle	884	116	294	259	553	530	479	407
Højelse	2684	406	890	855	1745	1646	1523	1116
Ejby	2093	251	526	528	1054	1047	1097	887
Nørre Dalby	1321	118	268	239	507	506	495	436
Kimmerslev	563	37	96	89	185	265	279	248
Borup	2964	261	759	687	1446	1403	1299	970
Ørsted	1131	117	289	257	546	536	585	569
Daastrup	1450	210	409	408	817	871	900	728
Gadstrup	1368	170	413	369	782	815	710	550
Syv	1571	254	658	637	1295	1160	1029	788
Rorup	566	62	132	122	254	241	240	256
Tilsammen ...	16848	2014	4755	4478	9233	9053	8680	6999
Voldborg Herred								
Ovsted	1579	254	591	551	1142	1063	1038	841
Allerslev	1755	158	382	366	748	728	698	701
Særløse	1582	120	261	247	508	507	519	495
Hvalø	1986	237	613	603	1216	1143	1068	791
Kisserup	1011	66	171	152	323	291	325	322
Saaby	2614	271	640	604	1244	1244	1228	1412
Gevninge	913	118	216	239	455	477	477	458
Sonnerup	1222	115	254	223	477	502	514	683
Ry	1953	202	424	441	865	848	830	914
Lyndby	1061	120	243	275	518	492	439	496
Hyllinge	1737	209	467	410	877	816	767	784
Sæby	1590	163	392	355	747	597	644	735
Gershøj	421	46	83	85	168	175	167	219
Tilsammen ...	19424	2079	4737	4551	9288	8883	8714	8851
Sømme Herred								
Roskilde Landdistr. ¹¹⁾	353	39	142	140	282	86	35	—
Roskilde Frue	1627	180	425	365	790	936	780	654
Skt. Jørgensbjerg ¹¹⁾ ..	1310	436	2210	2912	5122	4716	4341	1875
Herslev	1744	143	294	292	586	564	569	616
Kornerup	524	40	95	94	189	192	186	246
Svoværsløv	736	107	204	194	398	409	412	432
Glim	1360	109	300	252	552	555	537	494
Himmelev ⁵⁰⁾	1521	189	581	484	1065	1085	939	616
Flæng	1160	164	364	328	692	761	635	525
Hvedstrup	1094	113	248	229	477	478	479	545
Aagerup	1249	109	233	198	431	485	453	456
Kirkerup	1621	152	344	314	658	610	593	638
Jyllinge	866	133	262	252	514	479	490	527
Gundsømagle	1521	156	346	320	666	659	619	649
Tilsammen ...	16686	2070	6048	6374	12422	12015	11068	8273
Roskilde Amts- rådskreds	66935	8095	19987	19578	39565	39460	36308	30180
Københavns Amt ...	114621	21519	65606	70111	135717	128651	107328	70486

Tabel 2 (fortsat). Sogne.

Frederiksborg Amt	Areal i ha 1921	Steder (Gaarde Huse osv.) 1921	Folkemgd. 1. Febr. 1921			Folkemængde		
			Mænd	Kvinder	Tils.	1. Febr. 1916	1. Febr. 1911	1. Febr. 1860
, Ølstykke Herred								
Snostrup	976	99	219	194	413	416	425	483
Ølstykke	1785	225	522	515	1037	983	1014	827
Stenløse	2356	342	698	671	1369	1246	1270	1457
Veksø	782	112	235	217	452	389	396	390
Slagslunde	974	114	238	237	475	352	345	530
Ganløse	2382	233	535	492	1027	1002	1005	1007
✓ Farum	2160	378	753	746	1499	1376	1331	1165
Tilsammen...	11415	1503	3200	3072	6272	5764	5786	5859
Lynge-Kronborg H.								
✓ Birkerød ⁵¹)	3991	864	2899	2934	5833	5067	4690	2853
Blovstrød ⁵¹)	2769	294	877	804	1681	2712	1566	1426
✓ Hørsholm	1295	407	1466	1592	3058	2644	2369	1577
Karlebo ⁵²)	4171	419	1263	1156	2419	2237	2307	2560
Grønholt ⁵²)	1569	171	435	422	857	829	849	1203
✓ Asminderød	5491	914	2434	2576	5010	4650	4710	4242
✓ Tikøb ⁵³)	6647	924	2280	2099	4379	3901	3883	6715
Hornbæk-Hellebæk ⁵³)	4384	875	1833	1901	3734	3528	3419	
Tilsammen...	30317	4868	13487	13484	26971	25568	23793	20576
Holbo Herred								
✓ Gilleleje	469	391	824	857	1681	1463	1355	500
✓ Søborg	2683	218	490	484	974	1061	1036	1213
✓ Esbønderup ⁵⁴)	5324	356	941	907	1848	1674	1603	1480
✓ Nødebo ⁵⁴)	3740	167	347	365	712	718	712	536
✓ Græsted	2671	591	1168	1241	2409	2283	2291	1752
✓ Maarum ⁵⁵)	1554	228	493	461	954	1034	974	917
Helsingø ⁵⁶)	2346	576	1139	1149	2288	2173	2097	1497
Valby	1678	180	387	362	749	763	750	704
Blistrup	2205	260	549	552	1101	1101	1107	969
Vejby	2262	286	608	591	1199	1183	1113	1305
Tibirke	2551	184	422	350	772	748	770	493
Ramløse	2272	234	485	469	954	901	897	1023
Annese	2102	150	303	293	596	634	627	819
Tilsammen...	31757	3821	8156	8081	16237	15736	15332	13208
Strø Herred								
Melby	2742	256	515	543	1058	1129	1122	1093
✓ Torup	3069	656	1533	1402	2935	2464	2199	1515
✓ Vinderød ⁴⁰)	1230	152	296	275	571	579	565	482
✓ Kregme	2975	182	416	432	848	820	816	822
Ølsted	1717	189	419	379	798	775	703	868
Lille Lyngby	3259	221	480	426	906	904	902	1105
Strø	1431	141	310	289	599	636	619	748
Skævinge	987	166	335	296	631	621	598	539
Tjæreby ⁵⁴)	1552	256	674	510	1184	1154	1105	911
Alsønderup ^{54, 56})	1911	193	447	418	865	874	881	1268
Tilsammen...	20873	2412	5425	4970	10395	9956	9510	9351

Tabel 2. (fortsat). Sogne.

Frederiksborg Amt, fortsat	Areal i ha 1921	Steder (Gaarde Huse osv.) 1921	Folkemgd. 1. Febr. 1921			Folkemængde		
			Mænd	Kvinder	Tils.	1. Febr. 1916	1. Febr. 1911	1. Febr. 1860
Lynge-Frederiksbg. Herred								
↖ Frederiksb. Slots. ^{22, 54)}	3131	395	1339	1409	2748	2516	2407	1303
Nørre Herlev ¹¹⁹⁾	2246	185	510	465	975	1005	955	1221
↖ Lillerød	877	167	456	429	885	698	576	399
Lynge	1984	199	513	472	985	1023	974	1040
Uggeløse	2407	226	577	519	1096	1105	1175	1158
Uvelse	1188	109	237	222	459	529	478	577
Gørløse	1232	127	272	250	522	519	483	575
↖ Slangerup By ⁴³⁾	893	178	547	464	1011	878	792	711
Slangerup Landsogn .	1064	121	253	248	501	495	480	638
Jørlunde	2410	271	572	535	1107	1039	1093	1218
Græse	693	88	187	155	342	312	330	390
Sigerslevvester	581	47	107	114	221	249	232	218
↖ Oppesundby	920	125	306	317	623	560	604	432
↖ Udesundby Landd. ³⁶⁾ .	539	55	178	148	326	340	256	726
Tilsammen...	20165	2293	6054	5747	11801	11268	10835	10606
Horns Herred								
↖ Draaby	5043	240	946	1225	2171	2167	2182	1571
↖ Gerlev	1851	141	411	398	809	748	812	795
Skuldelev	1643	159	357	328	685	677	716	975
Selsø	1931	166	338	341	679	669	687	981
Skiby	1481	167	463	424	887	819	877	723
Krogstrup	1726	125	296	303	599	581	606	656
Kyndby	930	73	176	183	359	311	340	535
Ferslev	2600	233	509	520	1029	999	1060	1230
Vellerup	316	38	75	77	152	157	157	172
Ovrvø	1542	160	497	440	937	930	956	622
Tilsammen...	19063	1502	4068	4239	8307	8058	8393	8260
Frederiksborg Amt ..	133590	16399	40390	39593	79983	76350	73649	67860
Holbæk Amt								
Ods Herred								
Rørvig	2436	203	409	423	832	824	832	780
Odden	1661	239	533	531	1064	1074	1054	632
Højby ¹¹⁾	6593	639	1700	1658	3358	3244	3182	2743
Nørre Asmindrup ..	1216	238	448	487	935	982	954	752
Vig	4060	559	1334	1363	2697	2665	2538	1697
Egebjerg	2932	366	779	760	1539	1540	1592	1382
Grevinge	4133	558	1191	1109	2300	2229	2173	1424
Asnæs	2640	440	1025	998	2023	2008	2070	1115
Faarevejle	4813	453	1060	1011	2071	2122	2188	1556
Vallekilde	1451	244	621	513	1134	1208	1260	986
Hørve	2195	330	716	726	1442	1331	1212	584
Tilsammen...	34130	4269	9816	9579	19395	19227	19055	13651
Tudse Herred								
↖ Svinninge	1424	262	606	580	1186	1278	1024	694
↖ Hjembæk	1762	234	457	455	912	915	884	809

Tabel 2 (fortsat). Sogne.

Holbæk Amt, fortsat Tudse Herred, fortsat	Areal i ha 1921	Steder (Gaarde Huse osv.) 1921	Folkemgd. 1. Febr. 1921			Folkemængde		
			Mænd	Kvinder	Tils.	1. Febr. 1916	1. Febr. 1911	1. Febr. 1860
✓ Jyderup	1605	388	1048	1111	2159	2098	1858	983
Skamstrup	2804	348	784	753	1537	1621	1491	1031
Frydendal	850	43	95	91	186	215	214	184
Stifts Bjergby	1454	152	368	323	691	749	614	598
Mørke	1360	380	706	719	1425	1486	1251	875
Kundby	4030	462	930	949	1879	1912	1873	1796
Gislinge	1429	184	386	432	818	775	711	576
Hagedsted	2513	202	435	419	854	840	858	694
Tudse	1115	138	296	277	573	578	529	489
Hørby	1790	169	374	418	792	761	691	789
Udby	1748	224	490	468	958	957	914	915
Tilsammen	23884	3186	6975	6995	13970	14185	12912	10433
Merløse Herred								
Merløse ²¹⁾	—	—	—	—	—	3093	2581	899
Butterup	842	75	171	186	357	344	319	365
Nørre Jernløse	1464	274	512	542	1054	1143	1064	906
Kvanløse	1430	132	330	301	631	606	602	668
Sønder Jernløse	1724	197	435	442	877	900	856	720
Søstrup	806	124	263	253	516	493	462	459
Sønder Asmindrup	1577	134	294	298	592	620	581	599
Grandløse	1043	129	283	279	562	570	513	600
Aagerup	1636	213	448	475	923	888	847	823
✓ Tølløse	3521	379	1054	1068	2122	2200	2077	1344
Soderup	2406	295	681	651	1332	1244	1310	1243
Eskilstrup	1620	204	463	410	873	866	770	579
Taastrup	3123	385	854	823	1677	1668	1658	1720
Uggerløse	1908	287	564	600	1164	1212	1171	871
Søndersted	1154	145	324	322	646	653	619	720
Undløse	3754	309	664	627	1291	1482	1274	1333
Stenlille	2236	333	714	689	1403	1409	1375	937
Nidløse	1874	219	505	491	996	1062	1108	845
✓ Tersløse	1990	288	842	1119	1961	1835	1648	1120
Tilsammen	34108	4122	9401	9576	18977	22288	20835	16751
Løve Herred								
✓ Skellebjerg	1209	147	339	322	661	687	672	486
Solbjerg	748	116	242	230	472	522	545	476
Ørslev	1667	152	294	309	603	692	638	588
Havrebjerg	1155	132	310	303	613	620	549	634
Gerslev	2097	316	675	663	1338	1357	1350	1514
Drøsselbjerg	1370	186	410	403	813	863	888	672
Helsingø	2894	400	902	838	1740	1725	1711	1277
✓ Bakkendrup	489	52	122	121	243	255	230	235
✓ Gørlev	2154	425	1213	1169	2382	2200	1660	997
✓ Findernup	2387	488	1428	1239	2667	2520	2369	1532
Hallenslev	798	104	243	215	458	461	448	467
Søby ¹¹⁸⁾	1489	127	281	294	575	1765	1658	1895
Buerup ¹¹⁸⁾	3349	266	603	577	1180			
Rudsvedby	1653	206	650	707	1357	1424	1341	900
Rerslev	1940	220	452	464	916	933	942	1049
Tilsammen	25399	3337	8164	7854	16018	16024	15001	12722

Tabel 2 (fortsat). Sogne.

Holbæk Amt, fortsat	Areal i ha 1921	Steder (Gaarde Huse osv.) 1921	Folkemgd. 1. Febr. 1921			Folkemængde		
			Mænd	Kvinder	Tils.	1. Febr. 1916	1. Febr. 1911	1. Febr. 1860
Skippinge Herred								
Holmstrup.....	2351	166	354	367	721	699	706	814
Jørlose.....	1372	145	320	325	645	648	663	596
✕ Agnsø.....	1067	184	399	365	764	737	644	569
✕ Viskinge.....	2031	249	513	486	999	1003	1025	820
Værsløv.....	1888	185	387	419	806	777	716	767
Bregninge.....	4822	452	1037	1005	2042	1981	1978	1811
Bjergsted.....	1270	123	279	276	555	553	538	548
Særsløv.....	1395	260	515	535	1050	970	945	934
Føllensløv.....	1908	224	499	460	959	850	883	815
Sejersø.....	1253	222	429	427	856	840	856	688
Tilsammen...	19357	2210	4732	4665	9397	9058	8954	8362
Arts Herred								
Kalundborg Kbst.Ldd.	965	83	284	274	558	576	522	208
✕ Aarby.....	3208	327	787	704	1491	1355	1318	1402
Rørby.....	1596	243	500	492	992	1025	1025	1075
Svallerup.....	2303	252	520	512	1032	985	1012	897
Store Fuglede.....	1404	176	389	349	738	755	708	534
Lille Fuglede.....	1029	142	291	277	568	582	583	398
Ubby.....	2657	356	809	792	1601	1612	1621	1240
Tømmerup.....	2592	292	636	619	1255	1144	1113	970
Raklev.....	3976	490	1083	1115	2198	2087	2112	1824
Refsnæs.....	1823	194	422	396	818	818	839	789
Tilsammen...	21553	2555	5721	5530	11251	10939	10853	9337
Samsø								
Koldby.....	1642	239	536	523	1059	1015	1046	929
✕ Tranbjerg ⁶⁷⁾	3285	622	1302	1368	2670	2655	2615	1809
Besser.....	1887	284	620	599	1219	1243	1369	1149
Onsbjerg.....	2128	262	606	575	1181	1201	1304	1075
Nordby.....	2451	280	576	578	1154	1160	1163	913
Tilsammen...	11393	1687	3640	3643	7283	7274	7497	5875
Holbæk Amt...	169824	21366	48449	47842	96291	98995	95107	77131
Sorø Amt								
Slagelse Herred								
Stillinge.....	3930	454	968	899	1867	1880	1831	1792
Taarnborg ¹⁶⁾	2940	370	1124	1071	2195	2077	2072	1416
Boeslunde.....	3006	317	771	665	1436	1530	1625	1641
Vemmelev.....	2086	291	616	636	1252	1199	1200	1206
Hemmeshøj.....	1327	159	334	319	653	663	656	752
Hejninge.....	695	64	161	146	307	320	279	240
Slagelse St. Mikkel's Ls.	1934	149	383	379	762	854	728	830
✕ Slagelse St. Peders Ls. ¹⁰⁾	2721	414	980	941	1921	1782	2086	1499
Gudum.....	534	36	118	91	209	249	224	199
Sønderup.....	1080	106	242	220	462	542	486	536

Tabel 2. (fortsat). Sogne.

Sore Amt, fortsat, Slagelse Herred, fortsat	Areal i ha 1921	Steder (Gaarde Huse osv.) 1921	Folkemgd. 1. Febr. 1921			Folkemængde		
			Mænd	Kvinder	Tils.	1. Febr. 1916	1. Febr. 1911	1. Febr. 1860
Nordrup	1454	142	295	295	590	645	646	581
Sorterup	1394	128	305	279	584	643	612	597
Ottestrup	1209	105	276	226	502	596	534	520
Kindertofte	1841	90	234	197	431	473	442	444
Slotsbjergby	858	114	258	227	485	487	467	542
Sludstrup	714	107	234	264	498	509	500	501
Gerlev	786	79	214	175	389	346	381	458
Lundforlund	662	65	141	141	282	307	336	397
Tilsammen...	29171	3190	7654	7171	14825	15102	15105	14151
V. Flakkebjerg H.								
Skørpinge	806	93	199	202	401	402	426	459
Faardrup	895	111	247	234	481	483	478	516
Egeslevmagle ⁽⁵³⁾	2561	268	571	575	1146	1078	1165	1357
Skelskør Kbst.sLdd. ⁽⁵³⁾	22	6	16	18	34	26	32	26
Agersø	772	127	230	217	447	456	464	430
Omsø	451	90	180	174	354	376	351	231
Magleby	2499	203	449	427	876	869	875	1015
Tjæreby	2840	288	665	651	1316	1303	1289	1246
Høve	1148	138	300	259	559	588	602	548
Flakkebjerg	858	171	400	329	729	729	730	667
Gimlinge	1908	222	545	495	1040	1015	1102	897
Sørbymagle	1815	215	434	421	855	894	931	1101
Kirkerup	1562	154	332	302	634	676	639	686
Tingjellinge	428	52	98	107	205	218	217	254
Haarslev	1004	216	409	451	860	842	806	464
Hyllested	1056	144	289	284	573	651	667	680
Sønder Bjerre	918	132	270	279	549	572	570	537
Ørsløv	1420	116	292	294	586	542	604	598
Holsteinborg	1132	154	308	357	665	697	724	765
Venslev	853	78	172	159	331	347	367	354
Tilsammen...	24948	2978	6406	6235	12641	12764	13089	12831
Ø. Flakkebjerg H.								
Fyrendal	1987	238	529	528	1057	1018	1017	1015
Kvislemark	567	70	132	134	266	270	273	285
Hyllinge ⁽⁵⁴⁾	1744	222	446	424	870	865	852	723
Marvede ⁽⁵⁴⁾	1603	193	361	389	750	756	770	754
Karrebæk	2579	342	700	648	1348	1350	1312	1479
Fødby	2186	180	425	434	859	867	859	869
Herlufsholm (st.Del) ⁽⁵⁵⁾	3481	506	1496	1364	2860	2818	2512	1666
Vallensved	1933	200	464	454	918	891	928	949
Gunderslev	2311	168	384	334	718	694	700	856
Førslev	2272	264	644	611	1255	1311	1355	1380
Krummerup	1950	219	477	491	968	990	1023	1079
Fuglebjerg	982	171	428	467	895	807	766	409
Halagerlille	1029	82	183	164	347	334	382	330
Tystrup	1996	133	278	316	594	575	564	656
Tilsammen...	26620	2988	6947	6758	13705	13546	13313	12450

Tabel 2. (fortsat). Sogne.

Sørø Amt, fortsat	Areal i ha 1921	Steder (Gaarde Huse osv.) 1921	Folkemgd. 1. Febr. 1921			Folkemængde		
			Mænd	Kvinder	Tils.	1. Febr. 1916	1. Febr. 1911	1. Febr. 1860
Alsted Herred								
✕ Lyngø	3200	361	1127	1191	2318	2097	1871	1563
Broby	1261	141	318	298	616	606	591	600
Alsted	1715	170	406	383	789	774	812	1041
Fjenneslev	1322	139	343	328	671	660	678	577
Slaglille	1661	133	322	288	610	610	571	715
Bjernede	1604	179	405	385	790	769	784	779
Sørø Kbst.s Ldd. ⁸⁷⁾ ..	409	281	666	696	1362	1272	1187	372
Pedersborg	1740	343	700	712	1412	1327	1293	1150
Bromme ⁸⁰⁾	1536	143	351	332	683	637	606	599
Munkebjergby ⁶⁰⁾	2463	316	802	751	1553	1424	1364	1311
Stenmagle	3363	432	909	894	1803	1794	1853	1553
Flinterup ⁶¹⁾	1286	116	261	287	548	513	554	538
Gyrstinge ⁶¹⁾	2010	189	401	394	795	796	799	791
Tilsammen...	23570	2943	7011	6939	13950	13279	12963	11589
Ringsted Herred								
Bringstrup	1409	122	307	293	600	548	536	552
Sigersted	1293	133	304	304	608	583	577	546
Ringsted Landsogn ..	3048	277	629	612	1241	1117	1055	1133
✕ Benløse	1180	190	521	495	1016	920	785	711
Haraldsted	3255	323	761	702	1463	1455	1467	1332
Allindemagle	1038	97	202	182	384	368	364	424
Valsøllille	2171	161	376	335	711	602	646	723
Jystrup	1225	173	396	343	739	684	688	573
Vigersted	2082	162	409	378	787	722	694	824
Kværkeby ⁶²⁾	2551	320	731	688	1419	1351	1279	1207
Nordrup	2214	212	474	460	934	972	932	860
Farendløse	714	97	235	234	469	426	434	357
Høm	785	117	259	265	524	448	461	402
Vetterslev	938	105	232	233	465	467	443	496
Sneslev ⁶³⁾	1540	161	366	358	724	683	687	638
Øde Førslev ⁶³⁾	1428	193	415	392	807	823	816	680
Teestrup	2315	264	607	525	1132	1129	1133	849
Braaby	2265	116	304	285	589	620	620	784
✕ Hasle	2301	770	2534	2438	4972	4662	4188	1000
✕ Frerslev	969	55	164	150	314	280	295	366
Terslev	3818	398	857	856	1713	1730	1545	1360
Ørslev	1414	149	340	313	653	639	629	658
Tilsammen...	39953	4595	11423	10841	22264	21229	20274	16525
Sørø Amt...								
	144262	16694	39441	37944	77385	75920	74744	67546
Præstø Amt								
Bjevskov Herred								
Vollerslev	1330	101	213	193	406	422	406	525
Gørslev ⁶²⁾	1915	207	484	427	911	977	919	901
Bjevskov	1862	218	526	478	1004	1005	907	722
Lidemark	1056	89	193	191	384	375	377	355
Lellinge	1211	144	295	313	608	497	439	369
Køge Ldd., sydl. Del ⁶⁰⁾	266	58	124	125	249	221	232	261

Tabel 2 (fortsat). Sogne.

Præstø Amt, fortsat Bjerskov Herred, fortsat	Areal i ha 1921	Steder (Gaarde Huse osv.) 1921	Folkemgd. 1. Febr. 1921			Folkemængde		
			Mænd	Kvinder	Tils.	1. Febr. 1916	1. Febr. 1911	1. Febr. 1860
✓ Herfølge	4989	671	1508	1424	2932	2623	2536	2090
Sædder	1932	222	496	514	1010	1010	962	912
Endeslev	1249	166	361	333	694	763	720	656
Vraaby	954	127	255	256	511	445	436	392
Haarlev	1583	290	677	679	1356	1257	1162	779
Himlingøje	666	93	206	229	435	401	383	331
Valløby ⁶⁴⁾	979	152	267	320	587	602	590	495
Store Taarnby	628	86	193	175	368	351	346	384
Tilsammen...	20620	2624	5798	5657	11455	10949	10415	9172
Stevns Herred								
✓ Strøby	1939	379	840	850	1690	1590	1376	1071
Varpelev	585	70	171	146	317	307	326	315
Magleby Stevns ¹²⁰⁾ ...	2399	332	719	697	1416	1319	1281	1181
Holtug	2097	254	534	543	1077	1080	996	1052
✓ Storeheddinge Lands.	2646	360	813	771	1584	1563	1594	1486
Højerup	419	78	166	162	328	348	375	331
Lilleheddinge	827	224	460	417	877	776	695	545
Havnlev	892	189	428	399	827	817	814	553
Lyderslev	1887	232	503	493	996	983	983	829
Frøslev	1407	118	302	263	565	586	627	513
Hellested	2756	318	711	688	1399	1356	1375	1080
Smerup	1274	172	379	363	742	768	753	757
Tilsammen...	19128	2726	6026	5792	11818	11493	11195	9713
Fakse Herred								
Spjellerup	612	113	227	241	468	505	516	479
Vemmetofte	1295	42	87	124	211	239	260	279
Alslev	1222	108	223	210	433	434	470	406
Karise	2307	343	832	795	1627	1581	1487	875
Tureby	2232	139	312	313	625	621	621	498
Dalby	2604	346	785	773	1558	1583	1548	1398
Ulse	1142	170	356	369	725	741	725	617
Øster Egede	1123	82	184	160	344	326	343	328
✓ Fakse ⁶⁵⁾	3504	817	1766	1824	3590	3393	3521	} 3024
✓ Hylleholt ⁶⁵⁾	1611	483	952	1121	2073	1875	1729	
Roholte	2561	168	360	334	694	969	1064	1105
Kongsted	4325	536	1080	1140	2220	2220	2140	1882
Tilsammen...	24538	3347	7164	7404	14568	14487	14424	10891
Tybjerg Herred								
Vester Egede	1223	108	231	228	459	502	496	677
Aversi	864	77	188	173	361	364	344	384
Tybjerg	2294	202	462	462	924	864	854	784
Hellevmagle	3309	404	937	858	1795	1679	1692	1644
Sandby	1222	140	326	328	654	660	667	584
Vrangstrup	426	34	82	93	175	179	169	196
Tyvelse	764	101	226	202	428	424	475	378
Næsby	1257	129	310	298	608	579	606	639
Glumsø	1596	297	593	597	1190	1047	1043	910

Tabel 2 (fortsat). Sogne.

Præste Amt, fortsat Tybjerg Herred, fortsat	Areal i ha 1921	Steder (Gaarde Huse osv.) 1921	Folkemgd. 1. Febr. 1921			Folkemængde		
			Mænd	Kvinder	Tils.	1. Febr. 1916	1. Febr. 1911	1. Febr. 1880
Bavelse	996	62	152	157	309	311	299	241
Skelby	1507	198	431	421	852	874	909	932
* Rislev	1212	67	180	188	368	342	330	393
* Fensmark	691	216	569	504	1073	1090	1137	815
Herlufsholm (mindre Del) ⁵⁹⁾	24	28	100	110	210	189	227	88
Næstved St. Mortens Ldd. (Aaderup) ¹⁵⁾ ..	498	147	376	386	762	783	547	311
Næstved St. Peders Ldd. (Grimstrup) ..	217	36	122	116	238	224	154	96
Tilsammen ...	18100	2246	5285	5121	10406	10111	9949	9072
Hammer Herred								
Rønnebæk	1547	166	361	358	719	783	742	745
Holmeolstrup	2222	135	386	378	764	769	734	634
Toksværd	3668	432	907	938	1845	1845	1846	1759
Nestelsø	1543	203	481	387	868	958	775	870
Mogenstrup	1013	93	209	182	391	378	385	387
Vejlsø	2485	238	478	485	963	1118	1021	1081
Vester Egesborg	1376	123	281	265	546	574	532	533
Hammer	2653	375	789	739	1528	1413	1437	1353
Lundby	1212	186	533	439	972	868	823	572
Køng	3917	383	856	843	1699	1635	1637	1508
Sværdborg	2743	335	773	698	1471	1489	1307	1243
Kastrup	2780	274	645	636	1281	1299	1071	957
Tilsammen ...	27159	2943	6699	6348	13047	13129	12310	11642
Baarse Herred								
Vordingborg Lands. ²⁸⁾	3346	452	1514	1685	3199	3239	2869	1697
Øster Egesborg	2989	264	567	523	1090	1092	1157	1313
Ørslev	1711	240	539	522	1061	1017	1068	831
Udby	1660	154	343	345	688	693	716	687
Beldringe	1885	124	410	321	731	741	745	703
Baarse	1832	172	382	366	748	761	767	808
Snesere	3590	441	1052	964	2016	1977	1903	1634
Everdrup	3056	362	776	782	1558	1512	1513	1507
* Præste Kbst.s Ldd. .	355	43	92	97	189	204	188	182
* Skibinge ¹²¹⁾	1428	289	567	555	1122	1107	1145	866
Jungshoved	2293	278	571	596	1167	1179	1204	1061
Allerslev	2557	293	626	614	1240	1247	1228	1290
Mern	2288	317	616	653	1269	1325	1316	1270
Kallehave	4787	760	1461	1438	2899	2977	3087	2917
Tilsammen ...	33777	4189	9516	9461	18977	19071	18906	16766
Møenbo Herred								
Stege Kbst.s Ldd. ^{39, 66)}	802	41	79	86	165	165	179	} 2051
* Stege Landsogn ⁶⁶⁾ ...	2785	679	1415	1369	2784	2691	2662	
Nyord ⁶⁶⁾	510	81	136	134	270	296	346	
Keldby	2033	282	575	532	1107	1181	1168	1356

Tabel 2 (fortsat). Sogne.

Præste Amt, fortsat Møenbo Herred, fortsat	Areal i ha 1921	Steder (Gaarde Huse osv.) 1921	Folkemgd. 1. Febr. 1921			Folkemængde		
			Mænd	Kvinder	Tils.	1. Febr. 1916	1. Febr. 1911	1. Febr. 1860
Elmelunde.....	1984	220	445	433	878	858	883	954
Borre.....	2381	281	608	579	1187	1226	1231	1158
Magleby.....	3679	228	716	685	1401	1409	1378	1409
Damsholte.....	3929	464	937	950	1887	1950	1964	1808
Fanefjord.....	3584	620	1169	1204	2373	2477	2412	2243
Bogø.....	1997	313	668	586	1254	1194	1167	1095
Tilsammen...	23084	3209	6748	6558	13306	13447	13390	12369
Præste Amt...	166406	21284	47236	46341	93577	92687	90589	79625
Bornholms Amt								
Vester Herred								
✓ Knudsker.....	1921	177	465	485	950	921	820	565
Nylarsker.....	2333	224	529	530	1059	977	959	739
Vester Mariæ.....	6977	475	1092	1072	2164	2147	2163	1688
Nyker.....	2465	259	581	614	1195	1200	1207	1032
Tilsammen...	13696	1135	2667	2701	5368	5245	5149	4024
Nordre Herred								
Hasle Kbst.s Landd. ⁸⁷⁾	208	9	32	30	62	50	41	} 1849
Klemensker.....	5713	517	1279	1228	2507	2563	2382	
Rutsker.....	2921	300	758	702	1460	1448	1381	1230
Allinge-Sandvig Kbst.s Landd. ⁸⁸⁾	560	47	102	112	214	252	294	40
Olsker.....	2518	301	694	694	1388	1336	1302	874
Rø.....	2607	175	397	408	805	768	744	613
Tilsammen...	14527	1349	3262	3174	6436	6417	6144	4606
Øster Herred								
✓ Østerlarsker.....	3840	314	851	768	1619	1578	1449	1076
Gudhjem.....	130	231	400	435	835	873	816	670
Øster Mariæ.....	5378	606	1398	1373	2771	2681	2585	1981
Ibsker.....	3238	403	837	862	1699	1705	1700	1454
Tilsammen...	12586	1554	3486	3438	6924	6837	6550	5181
Sønder Herred								
Bodilsker.....	3252	293	708	674	1382	1378	1283	1005
Povelsker.....	3200	277	625	613	1238	1200	1146	1068
Pedersker.....	2982	256	594	565	1159	1149	1129	980
✓ Aaker.....	5685	564	1408	1298	2706	2685	2641	1978
Tilsammen...	15119	1390	3335	3150	6485	6412	6199	5031
Kristiansø ⁸⁹⁾	39	38	54	63	117	106	121	100
Bornholms Amt...	55967	5466	12804	12526	25330	25017	24163	18942

Tabel 2 (fortsat). Sogne.

Maribo Amt	Areal i ha 1921	Steder (Gaarde Huse osv.) 1921	Folkemgd. 1. Febr. 1921			Folkemængde		
			Mænd	Kvinder	Tils.	1. Febr. 1916	1. Febr. 1911	1. Febr. 1860
Falster Nr. Herred								
Maglebrænde.....	1110	152	307	309	616	587	616	627
Torkilstrup.....	1712	210	470	425	895	903	855	931
Lillebrænde.....	824	113	222	210	432	424	452	463
Gundslev.....	2257	268	554	586	1140	1182	1171	1102
Nørre Alslev.....	1391	336	657	709	1366	1351	1239	708
Nørre Vedby.....	2526	418	869	851	1720	1688	1655	1100
Vaalse.....	1937	195	377	374	751	801	784	753
Kippinge.....	1080	149	302	294	596	601	551	571
Brarup.....	1427	261	558	519	1077	1028	973	768
Stadager.....	1154	109	229	227	456	495	482	400
Nørre Kirkeby.....	896	101	219	214	433	406	383	424
Ønslev.....	2211	257	565	530	1095	1193	1146	877
Eskilstrup.....	1443	358	693	712	1405	1320	1235	824
x Tingsted.....	2452	398	997	997	1994	1865	1903	1292
Tilsammen...	22420	3325	7019	6957	13976	13844	13445	10840
Falster Sdr. Herred								
NykøbingKbst.sLdd.®)	—	—	—	—	—	—	—	273
Systofte.....	1337	166	351	316	667	618	596	457
Nørre Ørslev.....	1088	181	377	377	754	727	715	666
Horreby.....	1141	150	334	320	654	610	516	445
Karleby.....	860	114	234	262	496	475	454	454
Horbelev.....	3027	432	900	869	1769	1705	1548	1187
Falkerslev.....	2123	153	321	309	630	600	556	640
Aastrup.....	3775	418	917	862	1779	1743	1658	1434
Sønder Alslev.....	1102	77	176	185	361	347	326	287
Sønder Kirkeby.....	1028	112	237	268	505	521	508	609
Idestrup®)	3873	455	998	983	1981	1902	1813	1707
Vegerløse.....	5310	393	878	788	1666	1655	1630	1192
x Skelby.....	1441	196	402	412	814	814	805	637
x Gedesby.....	1665	474	989	926	1915	1865	1880	607
Tilsammen...	27770	3321	7114	6877	13991	13582	13005	10595
Musse Herred								
x Toreby.....	7049	737	1773	1642	3415	3337	3228	2590
Radsted.....	3648	299	685	707	1392	1315	1204	1215
Majbølle.....	2109	294	606	641	1247	1256	1292	1093
Vignæs.....	1181	71	188	170	358	368	352	417
Taars.....	2264	205	457	437	894	874	889	923
x Sakskøbing Landsogn	2062	483	935	971	1906	1900	1746	1132
Vaabensted.....	2227	215	469	479	948	928	865	860
Engestofte.....	1080	64	156	144	300	342	297	361
Hunseby.....	2713	377	866	918	1784	1723	1714	1320
Maribo Kbst.s Landd.	630	25	84	79	163	159	149	158
Slemminge.....	1914	222	470	418	888	898	901	814
Fjelde.....	747	87	173	160	333	349	340	324
Døllefjelde.....	758	79	195	170	365	326	336	304
Musse.....	882	86	208	189	397	402	346	335
Bregninge.....	1039	82	198	195	393	403	384	405
Kettinge.....	3046	419	820	816	1636	1624	1532	1322
Nysted Landsogn...	2393	177	373	396	769	739	718	731
Hereslev.....	1594	175	405	376	781	780	720	739

Tabel 2 (fortsat). Sogne.

Maribo Amt, fortsat Musse Herred, fortsat	Areal i ha 1921	Steder (Gaarde Huse osv.) 1921	Folkemgd. 1. Febr. 1921			Folkemængde		
			Mænd	Kvinder	Tils.	1. Febr. 1916	1. Febr. 1911	1. Febr. 1860
Øster Ulslev.....	1136	155	347	341	688	704	696	642
Godsted.....	1203	78	177	166	343	309	295	278
Vester Ulslev.....	1641	190	417	396	813	782	827	902
Tilsammen...	41316	4520	10002	9811	19813	19518	18831	16865
Fuglse Herred								
Erindlev.....	2666	235	520	508	1028	1088	1058	874
Olstrup.....	1803	106	255	245	500	471	462	363
Taagerup.....	2152	139	344	338	682	656	652	595
Torslunde.....	482	93	193	180	373	349	381	264
Fuglse.....	2091	332	719	700	1419	1318	1333	1031
Krønge.....	1605	84	180	172	352	406	424	338
Bursø.....	1031	142	289	311	600	590	557	535
Holeby.....	1085	215	607	599	1206	1161	1061	418
× Ringsebølle.....	518	85	183	168	351	304	271	176
× Sæddinge ¹²²⁾	819	139	273	260	533	519	453	250
× Nebbelunde.....	1488	115	291	238	529	449	448	549
Tirsted.....	2148	186	393	381	774	853	815	724
Veileby.....	1141	101	241	231	472	483	467	425
Skørringe.....	1554	159	337	322	659	660	657	708
× Hillested.....	1553	188	398	438	836	880	843	806
Østofte ⁷⁰⁾	3219	350	787	799	1586	1516	1464	2444
Bandholm ⁷⁰⁾	1481	250	724	657	1381	1300	1229	
Askø.....	366	50	101	86	187	197	197	238
Femø.....	1139	167	326	311	637	665	660	756
Fejø.....	1862	357	652	628	1280	1288	1264	1603
Tilsammen...	30203	3493	7813	7572	15385	15153	14696	13097
Lollands Sønder H.								
Stokkemarke.....	4759	558	1147	1201	2348	2277	2255	2012
Søllested.....	1548	319	649	676	1325	1239	1062	716
Skovlænge.....	548	57	121	119	240	264	221	244
Gurreby.....	620	48	124	107	231	243	227	211
Ryde.....	1802	185	396	369	765	802	760	671
Landet ⁷¹⁾	1761	167	377	332	709	772	708	654
Græshave.....	1169	132	307	330	637	601	562	415
Gloslunde.....	2746	192	447	405	852	863	848	756
Dannemare.....	1556	185	428	385	813	798	726	678
Tilse.....	2390	241	604	560	1164	1155	1042	908
Kappel.....	2859	267	619	585	1204	1222	1147	818
Vestenskov.....	2260	231	556	524	1080	1064	981	861
Arninge.....	1472	153	352	340	692	688	617	504
× Avnede.....	1216	159	351	362	713	708	625	515
Tilsammen...	26706	2894	6478	6295	12773	12696	11781	9963
Lollands Nørre H.								
Nakskov Landsogn ¹²³⁾	355	177	383	362	745	613	632	271
× Halsted.....	2947	264	599	603	1202	1231	1131	1117
Vesterborg.....	2539	262	612	570	1182	1173	1110	1282

Tabel 2 (fortsat). Sogne.

Maribo Amt, fortsat Lollands Nørre Herred, fortsat	Areal i ha 1921	Steder (Gaarde Huse osv.) 1921	Folkemgd. 1. Febr. 1921			Folkemængde		
			Mænd	Kvinder	Tils.	1. Febr. 1916	1. Febr. 1911	1. Febr. 1860
Birket.....	2561	349	695	720	1415	1362	1236	1265
Horslunde.....	3518	569	1125	1121	2246	2258	2232	1901
Nordlunde.....	430	57	109	119	228	221	227	225
Utterslev.....	2249	293	593	609	1202	1233	1173	1000
Vindeby.....	1167	160	359	356	715	679	689	538
Købelev.....	2538	281	625	674	1299	1265	1133	1086
Herredskirke.....	955	86	229	255	484	447	415	394
Løjtøfte.....	538	60	143	147	290	288	297	221
Branderslev.....	1555	169	394	372	766	748	667	682
Sandby.....	2836	359	744	729	1473	1459	1436	1299
Tilsammen...	24188	3086	6610	6637	13247	12977	12378	11281
Maribo Amt...	172603	20639	45036	44149	89185	87770	84136	72641
Svendborg Amt								
Vindinge Herred								
Nyborg Lds. ¹⁴ (Hjulby)	1014	100	217	202	419	384	340	491
Avnsløv ¹⁰).....	2719	455	1080	1065	2145	2413	2176	1132
Bovense.....	719	96	220	228	448	436	466	474
Fløstrup.....	2003	236	533	538	1071	1123	1133	1005
Ullerslev.....	1340	258	545	529	1074	1006	1037	827
Skellerup.....	1129	144	330	324	654	679	687	738
Ellinge.....	895	131	305	279	584	571	564	538
Kullerup.....	870	109	244	254	498	498	491	527
Refsvindinge.....	1079	204	434	454	888	876	918	727
Vindinge.....	3053	300	688	676	1364	1279	1320	1306
Frørup.....	2840	369	810	794	1604	1573	1640	1367
Ørbæk.....	1423	215	416	419	835	868	816	469
Ellested.....	1178	104	241	242	483	490	475	347
Herrested.....	2564	273	603	588	1191	1193	1128	923
Hellerup.....	920	82	215	205	420	443	426	308
Søllinge.....	1043	151	299	320	619	619	622	493
Sender Højrup.....	768	129	299	283	582	581	590	421
Aarslev.....	736	164	368	397	765	722	686	504
Tilsammen...	26293	3520	7847	7797	15644	15754	15515	12597
Gudme Herred								
Ringe.....	3455	851	1749	1930	3679	3488	3360	2092
Ryslinge.....	1488	312	887	675	1562	1416	1363	783
Gislev.....	3367	435	994	961	1955	1927	1957	1608
Svindinge.....	2146	191	404	415	819	806	829	709
Langaa.....	1051	112	258	235	493	523	508	415
Øksendrup.....	744	108	244	223	467	466	409	357
Hesselager.....	2690	404	970	858	1828	1819	1794	1356
Ovres.....	1581	296	582	567	1149	1154	1187	1042
Vejstrup.....	932	157	373	366	739	737	728	597
Gudme.....	1582	248	580	552	1132	1081	1020	786
Brudager.....	974	127	281	260	541	530	523	568
Gudbjerg.....	4385	387	916	871	1787	1743	1693	1493
Tilsammen...	24395	3628	8238	7913	16151	15690	15371	11806

Tabel 2 (fortsat). Sogne.

Svendborg Amt, fortsat	Areal i ha 1921	Steder (Gaarde Huse osv.) 1921	Folkemgd. 1. Febr. 1921			Folkemængde		
			Mænd	Kvinder	Tils.	1. Febr. 1916	1. Febr. 1911	1. Febr. 1880
Sunds Herred								
Kværndrup.....	3117	363	911	870	1781	1730	1641	1044
Stenstrup.....	2484	432	926	961	1887	1898	1909	1432
Lunde.....	1787	185	435	406	841	832	852	843
Kirkeby.....	1727	319	705	749	1454	1361	1312	847
Ollerup.....	1435	189	725	486	1211	1027	1024	744
Tved.....	1566	288	583	595	1178	1118	1114	976
Skaarup.....	2758	443	1038	986	2024	1958	1974	1770
Skt. Jørgens ⁷²⁾	346	302	831	1006	1837	1654	1682	333
Sørup ⁷³⁾	963	288	973	997	1970	1667	1598	610
Egense.....	2143	241	525	555	1080	1061	1028	1058
Øster Skerninge.....	959	108	266	279	545	555	537	468
Drejse.....	822	142	276	259	535	564	586	615
Strynø.....	583	172	327	367	694	718	751	719
Bjerrebø } paa	3032	317	752	668	1420	1398	1344	1385
Landet } Taasinge	1914	237	507	471	978	989	961	1079
× Bregninge } Taasinge	2017	446	746	856	1602	1484	1533	1947
Turs.....	739	427	776	896	1672	1559	1585	946
Tilsammen...	28392	4899	11302	11407	22709	21573	21431	16816
Langelands Nr. H.								
Stoense ⁷³⁾	778	145	267	279	546	610	606	771
Snøde ⁷³⁾	1520	252	505	468	973	969	968	1307
Hov ⁷³⁾	1285	332	576	636	1212	1151	1127	—
Bøstrup.....	2509	325	653	645	1298	1301	1326	1230
Tranekær.....	2156	272	515	561	1076	980	1060	1127
Tullebølle.....	2490	323	675	640	1315	1350	1321	1244
Simmerbølle.....	888	146	317	303	620	601	540	577
Skrøvelev.....	2008	222	513	499	1012	985	956	894
Tilsammen...	13634	2017	4021	4031	8052	7947	7904	7150
Langelands Sdr. H.								
Longelse.....	1613	284	541	553	1094	1037	1116	1144
Fuglsbølle.....	818	84	224	226	450	476	448	600
Lindelse.....	2740	346	691	708	1399	1379	1396	1785
Humle.....	3727	447	1184	1113	2297	2234	2283	2209
Fodslette.....	1028	78	182	188	370	378	356	466
Tryggelev.....	1174	166	399	344	743	733	776	792
Magleby.....	3515	522	1158	1193	2351	2243	2260	1734
Tilsammen...	14615	1927	4379	4325	8704	8480	8665	8730
Ærø Herred⁷⁴⁾								
× Marstal Landsogn ³⁴⁾	1546	805	1354	1566	2920	2673	2704	1460
Rise.....	2981	456	936	942	1878	1933	2001	2141
Tranderup.....	1229	219	397	410	807	788	856	981
Bregninge ⁷⁵⁾	1589	342	642	682	1324	1370	1366	1449
Søby ⁷⁵⁾	1211	327	639	618	1257	1251	1231	1084
Tilsammen...	8556	2149	3968	4218	8186	8015	8158	7115

Tabel 2 (fortsat.) Sogne.

Svendborg Amt, fortsat	Areal i ha 1921	Steder (Gaarde Huse osv.) 1921	Folkemgd. 1. Febr. 1921			Folkemængde		
			Mænd	Kvinder	Tils.	1. Febr. 1918	1. Febr. 1911	1. Febr. 1880
Salling Herred								
Avernakø.....	599	86	160	148	308	351	369	361
Lye.....	614	90	205	190	395	398	386	302
Horne.....	3862	583	1278	1248	2526	2557	2677	2274
Svaninge.....	3581	486	1099	1103	2202	2143	2121	1549
Faaborg Kbst.s Ldd..	152	15	34	29	63	73	77	101
Djernisse.....	1861	235	509	506	1015	1122	992	865
Vester Aaby.....	2293	270	594	611	1205	1182	1109	986
Aastrup.....	1230	132	346	487	833	813	808	528
Ulbølle.....	1252	235	463	491	954	991	1018	880
Vester Skerninge....	1063	235	445	506	951	947	964	930
Hunstrup.....	1626	181	402	439	841	790	766	651
Brahetrolleborg....	4639	530	1318	1290	2608	2472	2362	1809
Krarup.....	1606	181	405	423	828	798	790	503
Herringe.....	1091	105	248	241	489	496	466	409
Espe.....	1406	186	460	428	888	815	713	607
Vantinge.....	718	57	161	141	302	278	290	322
Hillerslev.....	2521	277	743	666	1409	1371	1279	1287
Øster Hæsinge.....	2046	100	277	253	530	524	540	608
Sandholts Lyndelse..	1034	80	220	184	404	427	441	384
Vester Hæsinge.....	1666	260	581	579	1160	1165	1179	891
Haastrup.....	1679	159	348	373	721	745	701	669
Jorløse.....	2330	258	553	577	1130	1155	1140	903
Sønder Broby.....	2311	236	580	541	1121	1135	1156	1075
Nørre Broby.....	3020	374	948	900	1848	1768	1690	1133
Vejlev.....	993	145	360	352	712	649	644	567
Allested.....	959	127	304	281	585	611	586	456
Heden.....	770	87	191	213	404	408	376	321
Gestelev.....	1097	135	323	321	644	667	697	564
Tilsammen...	48019	5845	13555	13521	27076	26851	26337	21935
Svendborg Amt...	163904	23985	53310	53212	106522	104310	103381	86149
Odense Amt								
Odense Amtsraadsreds								
Odense Herred								
Odense St. Knuds Ld. ⁴⁾	—	—	—	—	—	—	—	421
Odense Frue Lands. ^{7e)}	1207	215	754	707	1461	1369	1083	575
Odense St. Hans Ldd. ⁴⁾	836	856	3459	3446	6905	6242	4358	573
Næsbyhovedbroby...	1442	235	537	471	1008	903	816	733
Paarup.....	1512	258	556	578	1134	1024	910	868
Korup.....	1118	139	302	305	607	597	577	539
Ubberud.....	2132	296	642	629	1271	1207	1154	1274
Vissenbjerg.....	4729	871	1833	1806	3639	3492	3539	3458
Tommerup.....	2398	517	1193	1118	2311	2137	2165	1451
Brylle.....	2034	227	591	565	1156	1081	1138	1319
Verninge.....	2897	374	858	807	1665	1669	1623	1479
Bellinge.....	1100	135	334	291	625	611	632	598
Brændekilde.....	884	120	274	245	519	543	523	519
Sanderum ⁴⁾	2889	338	867	812	1679	1538	1619	1474
Dalum.....	1167	754	2266	2304	4570	3789	2180	634
Stenløse.....	1217	111	331	285	616	583	546	542
Fangel.....	1447	208	436	455	891	911	880	689
Tilsammen...	29009	5654	15233	14824	30057	27696	23743	17146

Tabel 2 (fortsat). Sogne.

Odense Amtsrads-kreds, fortsat	Areal i ha 1921	Steder (Gaarde Huse osv.) 1921	Folkemgd. 1. Febr. 1921			Folkemængde		
			Mænd	Kvinder	Tils.	1. Febr. 1916	1. Febr. 1911	1. Febr. 1860
Aasum Herred								
Nørre Søby.....	1335	138	348	342	690	665	597	560
Nørre Lyndelse....	2325	325	758	715	1473	1468	1493	1433
Højby.....	874	115	279	285	564	581	563	421
Sønder Næraa.....	1506	229	530	497	1027	999	1006	841
Rolsted.....	1515	206	484	477	961	894	889	616
Rønninge.....	1426	199	493	480	973	946	865	709
Davinde.....	958	90	213	199	412	409	424	341
Allerup.....	925	98	227	196	423	440	437	431
Fragvde.....	2809	383	940	860	1800	1798	1849	1540
Aasum.....	1002	90	303	222	525	499	528	461
Seden.....	589	80	196	203	399	357	365	341
Tilsammen...	15264	1953	4771	4476	9247	9056	9016	7694
Bjerge Herred								
Agedrup.....	954	154	353	339	692	644	627	642
Kølstrup.....	2106	246	602	569	1171	1187	1260	1107
Munkebo.....	1893	268	548	551	1099	1112	1146	1018
Drigstrup.....	1065	118	319	269	588	592	611	459
Mesinge.....	1960	247	601	609	1210	1227	1262	970
Dalby.....	987	138	323	289	612	622	663	610
Stubberup.....	2699	146	424	405	829	830	790	765
Viby.....	2218	150	366	340	706	707	730	836
Revninge.....	1197	136	332	315	647	620	606	414
Rynkeby.....	1762	272	627	598	1225	1149	1135	1110
Birkende.....	1259	202	434	442	876	839	864	584
Marslev.....	1661	201	435	454	889	866	871	680
Tilsammen...	19761	2278	5364	5180	10544	10395	10565	9195
Lunde Herred								
Lumby.....	2337	471	1129	1029	2158	1966	1948	1742
Allese.....	836	109	239	230	469	467	478	431
Lunde.....	1728	160	398	356	754	772	737	652
Hjadstrup.....	1267	219	491	445	936	947	962	638
Østrup.....	1134	122	265	258	523	550	562	530
Skeby ¹²⁷⁾	1632	189	479	460	939	872	876	697
Otterup ¹²⁷⁾	1359	307	747	767	1514	1377	1319	678
Norup.....	2371	250	562	601	1163	1210	1146	873
Tilsammen...	12664	1827	4310	4146	8456	8161	8028	6241
Skam Herred								
Krogsballe.....	3645	282	656	581	1237	1205	1234	1060
Nørre Næraa.....	1306	144	326	317	643	616	572	527
Bedeslev.....	779	77	172	176	348	334	322	301
Uggerslev.....	850	118	259	265	524	530	534	355
Nørre Højrup.....	419	63	138	136	274	264	254	193
Skamby.....	2060	242	638	567	1205	1144	1121	876
Grindløse.....	1599	150	375	308	683	695	663	600
Klinte.....	1679	167	391	352	743	822	745	585
Tilsammen...	12337	1243	2955	2702	5657	5610	5445	4497

Tabel 2 (fortsat). Sogne.

Odense Amtsradsreds, fortsat	Areal i ha 1921	Steder (Gaarde Huse osv.) 1921	Folkemgd. 1. Febr. 1921			Folkemængde		
			Mænd	Kvinder	Tils.	1. Febr. 1916	1. Febr. 1911	1. Febr. 1860
Skovby Herred								
Nørre Sandager	1495	125	283	261	544	544	532	555
Guldbjerg	570	54	140	131	271	265	298	222
Ejlby	523	60	129	131	260	275	295	295
Melby	561	86	212	170	382	351	331	298
Sørslev	2526	304	728	680	1408	1445	1487	1154
Sønderse	2185	297	650	635	1285	1259	1267	1092
Vigerslev	3845	384	872	835	1707	1641	1588	1525
Vevlinge	2886	350	799	782	1581	1559	1501	1653
Haarslev	3600	426	983	953	1936	1901	1869	1766
Skovby	2587	306	679	674	1353	1358	1352	1261
Ore	1434	154	351	337	688	691	661	608
Tilsammen	22212	2546	5826	5589	11415	11289	11181	10429
Odense Amtsrads- kreds	111247	15501	38459	36917	75376	72207	67978	55202
Assens Amtsradsreds								
Baag Herred								
Kærum ²⁵)	1744	337	707	693	1400	1456	1469	1278
Sønderby	1543	165	389	398	787	765	796	641
Helnæs	1312	114	280	280	560	520	509	377
Dreslette	2364	305	582	589	1171	1319	1370	1120
Haarby	3277	503	1153	1150	2303	2214	2202	1952
Flemløse	2509	343	799	793	1592	1542	1558	1202
Køng	2529	568	1258	1202	2460	2342	2234	1432
Søby	923	83	224	183	407	391	414	386
Turup	1067	157	379	326	705	682	731	636
Søllested	1147	96	240	232	472	453	449	435
Vedtofte	942	74	191	197	388	385	374	323
Ørsted	1910	165	414	355	769	794	806	521
Orte	2128	275	629	622	1251	1200	1277	1383
Skydebjerg ⁷⁷)	1263	299	736	818	1554	1516	1542	695
Kerte ⁷⁷)	2494	222	564	584	1148	1109	1120	1049
Børløse	1674	188	470	408	878	859	854	758
Gamtofte ²⁵)	2863	238	613	545	1158	1140	1182	1294
Hølevad	603	66	148	144	292	315	326	306
Sandager	1070	87	221	211	432	440	429	380
Tanderup	1564	114	325	276	601	580	604	591
Baage ²⁵)	619	39	109	91	200	220	220	217
Tilsammen	35545	4438	10431	10097	20528	20242	20466	16976
Vends Herred								
Husby	2238	149	426	384	810	865	898	839
Ørslev	1914	67	246	208	454	463	470	413
Fens	1438	100	247	228	475	458	455	520
Balslev	824	107	252	235	487	466	496	406
Ejby	851	308	613	703	1316	1300	1374	513
Gelsted	2327	420	1140	1119	2259	2203	2248	1140
Rørup ¹¹²)	2170	176	434	390	824	860	936	743

Tabel 2 (fortsat). Sogne.

Assens Amteraadskreds, fortsat Vends Herred, fortsat	Areal i ha 1921	Steder (Gaarde Huse osv.) 1921	Folkemgd. 1. Febr. 1921			Folkemængde		
			Mænd	Kvinder	Tils.	1. Febr. 1916	1. Febr. 1911	1. Febr. 1860
Fjelsted	1917	216	506	517	1023	1009	1018	1114
Harndrup	887	208	438	418	856	832	815	763
Brønderup	2670	494	1036	1035	2071	1956	1918	1910
Asperup	1787	363	787	753	1540	1503	1559	1356
Rorslev	730	129	302	279	581	569	568	516
Ingslev	1116	140	345	320	665	687	680	613
Nørre Aaby	1081	333	809	842	1651	1705	1555	572
Udby	1308	99	312	284	596	594	635	538
Gamborg	727	107	247	232	479	461	369	292
Kavslunde	1760	263	703	669	1372	1265	1240	1016
Middelfart Kbst.s Ldd.	887	45	112	123	235	227	218	223
Vejlby ¹²⁴⁾	2232	313	764	767	1531	2893	2628	1935
Strib-Røjleskov ¹²⁴⁾ ...	1232	366	798	869	1667			
Tilsammen...	30146	4403	10517	10375	20892	20316	20080	15422
Assens Amtsrads- kreds	65691	8841	20948	20472	41420	40558	40546	32398
Odense Amt...	176938	24342	59407	57389	116796	112765	108524	87600
Vejle Amt								
Elbo Herred								
Ullerup	779	49	130	112	242	250	262	292
Vejlby	2325	168	385	331	716	717	817	927
Errese	1640	245	602	581	1183	1111	1043	1132
Tavlov	2251	396	865	828	1693	1623	1619	1354
Bredstrup ⁷⁸⁾	1394	119	307	292	599	557	592	622
Tilsammen...	8389	977	2289	2144	4433	4258	4333	4327
Holmans Herred								
Pjedsted	1053	128	290	297	587	523	478	494
Gaarslev	1961	215	447	435	882	924	940	947
Gaverslund	4091	612	2075	2011	4086	3790	3768	1606
Vinding	1264	323	664	682	1346	1262	1255	790
Skærup	1278	133	276	271	547	536	525	516
Smidstrup	3620	390	841	849	1690	1713	1672	1678
Tilsammen...	13267	1801	4593	4545	9138	8748	8638	6031
Brusk Herred								
Herslev	2022	219	492	480	972	945	988	1064
Sønder Vilstrup	1153	106	317	254	571	585	570	547
Kolding Kbst.s Ldd. ¹⁰⁹⁾	167	216	593	800	1393	1359	1190	143
Eltang	2828	323	866	843	1709	1638	1419	1388
Alminde	1997	167	364	346	710	718	741	766
Viv	1748	182	397	388	785	767	786	676
Øster Starup	3506	343	813	762	1575	1836	1563	1465
Vester Nebel	1259	138	339	323	662	638	600	637
Harte ¹⁰⁹⁾	1995	227	499	500	999	943	974	706
Nørre Bramdrup	1011	227	419	516	935	790	723	348
Tilsammen...	17686	2148	5099	5212	10311	10219	9554	7740

Tabel 2 (fortsat). Sogne.

Vejle Amt, fortsat	Areal i ha 1921	Steder (Gaarde Huse osv.) 1921	Folkemgd. 1. Febr. 1921			Folkemængde		
			Mænd	Kvinder	Tlls.	1. Febr. 1916	1. Febr. 1911	1. Febr. 1860
Nr. Tyrstrup H.⁷⁹⁾								
Vonsild.....	2216	330	933	970	1903	1844	1532	877
Dalby.....	1289	95	279	238	517	473	457	506
Sønder Stenderup...	3124	220	598	602	1200	1258	1170	1069
Sønder Bjert.....	3345	412	883	915	1798	1801	1902	1587
Vejstrup.....	2183	266	578	594	1172	1194	1231	891
Hejls.....	1455	246	463	480	943	1000	1141	762
Taps.....	1908	189	411	439	850	862	879	710
Ødis.....	4186	389	844	790	1634	1664	1724	1525
Tilsammen...	19706	2147	4989	5028	10017	10096	10036	7927
Jerlev Herred								
Egtved.....	8053	598	1339	1289	2628	2544	2416	2210
Ødsted.....	3159	290	635	588	1223	1173	1139	1127
Jerlev.....	1460	145	327	313	640	636	613	707
Højten.....	2405	187	480	441	921	900	860	951
Tilsammen...	15077	1220	2781	2631	5412	5253	5028	4995
Tørrild Herred								
Vejle Kbst.s Ldd. ⁷⁾ ..	—	—	—	—	—	74	54	69
Skibet ⁷⁾	2284	265	556	527	1083	1009	1026	1112
Bredsten.....	3125	363	775	772	1547	1545	1533	1262
Nørup.....	5276	410	913	881	1794	1777	1751	1660
Randbøl.....	7272	307	749	684	1433	1346	1250	764
Lindeballe.....	3645	160	407	368	775	761	721	580
Gadbjerg.....	3464	291	656	612	1268	1191	1188	973
Kollerup.....	1285	107	273	271	544	530	531	537
Jelling.....	3796	419	1075	1027	2102	2125	2114	1697
Hover ⁷⁾	1917	390	895	837	1732	1475	2404	984
Tilsammen...	32064	2712	6299	5979	12278	11833	12622	9638
Nørvang Herred								
Hornstrup ⁷⁾	2162	278	764	739	1503	1397	1353	1169
Grejs.....	1401	207	440	448	888	917	771	953
Sindbjerg.....	2376	242	574	586	1160	1116	1259	1342
Vindelev.....	815	92	211	206	417	429	417	471
Hvejsel.....	3048	321	748	723	1471	1432	1439	1492
Givskud.....	3627	230	578	543	1121	1053	1001	878
Give.....	8607	535	1548	1479	3027	2804	2410	1102
Ringgive.....	7362	278	765	694	1459	1382	1375	619
Sønder Omme ⁸⁰⁾	8555	280	880	798	1678	1360	1164	
Blaahøj ⁸⁰⁾	3364	206	558	505	1063	661	616	} 839
Filskov ⁸⁰⁾	3780	161	439	391	830	658	583	
Brande.....	15464	929	2332	2107	4439	3404	2716	1124
Tyregod.....	6702	414	952	950	1902	1808	1540	1052
Vester.....	1972	74	201	182	383	359	354	254
Øster Nykirke.....	5267	343	834	804	1638	1592	1522	1350
Langskov.....	1335	140	353	332	685	666	635	621
Uldum.....	1383	220	620	521	1141	1047	1015	595
Øster Snede.....	3759	371	1039	1019	2058	2046	1932	1668
Tilsammen...	80979	5321	13836	13027	26863	24131	22102	15529

Tabel 2 (fortsat). Sogne.

Vejle Amt, fortsat	Areal i ha 1921	Steder (Gaarde Huse osv.) 1921	Folkemgd. 1. Febr. 1921			Folkemængde		
			Mænd	Kvinder	Tlls.	1. Febr. 1916	1. Febr. 1911	1. Febr. 1860
Hatting Herred								
Engum.....	2184	218	486	455	941	958	867	979
Davgaard.....	1290	201	452	403	855	834	918	647
Hedensted.....	2365	334	821	842	1663	1531	1373	1134
Store Dalby.....	467	42	92	83	175	177	184	189
Løsning.....	1400	262	722	722	1444	1366	1317	812
Korning.....	1269	124	310	297	607	598	592	751
Ølsted.....	1494	140	343	308	651	711	695	669
Hatting.....	2988	286	681	626	1307	1266	1170	1121
Torsted.....	900	84	198	185	383	380	362	450
Tyrsted.....	1397	102	265	244	509	518	524	531
Stenderup.....	1631	228	553	489	1042	1005	897	719
Urlev.....	908	61	157	155	312	313	330	347
Tilsammen...	18293	2082	5080	4809	9889	9657	9229	8349
Bjerre Herred								
Bjerre.....	1459	133	321	301	622	667	652	604
Nepsager.....	1163	204	477	506	983	918	900	613
Ørum.....	806	87	184	178	362	350	333	370
Stovby.....	3977	418	896	947	1843	1807	1798	1833
Hornum.....	602	55	130	130	260	259	227	269
Vrigsted.....	859	111	226	219	445	484	494	512
Barrit.....	2847	347	720	702	1422	1492	1454	1544
Raarup.....	4251	491	994	1007	2001	2128	2080	2239
Klakring.....	1601	342	778	874	1652	1583	1495	733
As ⁸¹).....	1766	174	374	378	752	751	721	702
Glud.....	2138	259	550	558	1108	1114	1044	1020
Hjarnø.....	312	43	99	89	188	191	169	153
Skjold.....	1402	166	344	361	705	696	708	723
Ut.....	2118	146	347	328	675	653	643	781
Tilsammen...	25301	2976	6440	6578	13018	13093	12718	12096
Vejle Amt...								
	230762	21384	51406	49953	101359	97288	94260	76632
Aarhus Amt								
Skanderborg Amtsradsreds								
Nim Herred								
Endelave.....	1318	152	311	318	629	635	656	634
Tamdrup.....	3303	365	822	816	1638	1575	1578	1662
Hornborg.....	2305	253	636	623	1259	1242	1207	1017
Hvirring.....	3242	326	777	781	1558	1547	1592	1374
Nim.....	1482	130	296	284	580	555	563	546
Underup.....	1247	101	221	214	435	476	486	539
Tilsammen...	12897	1327	3063	3036	6099	6030	6082	5772
Voer Herred								
Lundum.....	1059	96	251	238	489	427	437	495
Hausted.....	2269	192	551	513	1064	1081	1117	838
Nebel.....	1342	112	298	258	556	540	558	630
Vøhr.....	1643	220	449	461	910	854	856	721
Søvind.....	2222	292	600	622	1222	1182	1192	931

Tabel 2 (fortsat). Sogne.

Skanderborg Amtsradsokr. fortsat Voer Herred, fortsat	Areal i ha 1921	Steder (Gaarde Huse osv.) 1921	Folkemgd. 1. Febr. 1921			Folkemængde		
			Mænd	Kvinder	Tils.	1. Febr. 1916	1. Febr. 1911	1. Febr. 1860
Gangsted.....	1016	80	233	207	440	419	433	403
Ørreslev.....	1753	314	647	644	1291	1216	1287	747
Tolstrup.....	1114	183	455	458	913	910	852	701
Katstrup.....	1462	133	311	297	608	584	575	662
Vedslet.....	1623	166	355	356	711	743	753	773
Hylke.....	2870	221	516	472	988	993	953	1142
Ovsted.....	2418	254	549	544	1093	1109	1077	1175
Taaning.....	1505	106	264	250	514	489	494	552
Østbirk.....	3265	389	1058	847	1905	1867	1931	1515
Yding.....	1474	107	264	235	499	499	509	516
Voerladegaard.....	3286	219	485	459	944	921	919	799
Tilsammen...	30321	3084	7286	6861	14147	13834	13943	12600
Tyrsting Herred								
Rye.....	5531	276	696	539	1235	1224	1192	998
Sønder Vissing.....	4026	221	513	476	989	961	931	784
Vinding.....	1797	108	255	266	521	513	540	392
Bryrup ⁸⁴⁾	2246	200	449	472	921	858	801	551
Græstrup.....	3647	261	573	524	1097	1080	1086	910
Tyrsting.....	1362	73	180	169	349	319	292	382
Tønning.....	1444	135	332	300	632	607	578	446
Træden.....	912	87	215	190	405	383	383	311
Ring.....	1283	284	691	777	1468	1326	1118	522
Føvling.....	1882	170	410	429	839	806	758	686
Tilsammen...	24130	1815	4314	4142	8456	8077	7679	5982
Vrads Herred								
Aale.....	1886	170	427	427	854	920	836	598
Tørring.....	2199	346	923	950	1873	1715	1530	773
Linnerup.....	1190	93	249	245	494	497	498	334
Hammer.....	1244	57	177	155	332	308	286	242
Klovborg.....	3590	231	556	527	1083	1063	1043	807
Nørre Snede.....	8043	397	967	871	1838	1666	1613	1120
Ejstrup.....	14022	459	1157	1056	2213	1958	1781	935
Vrads ⁸⁴⁾	6838	118	349	262	611	564	532	391
Tem.....	12491	535	1399	1262	2661	2449	2569	2082
Tilsammen...	51503	2406	6204	5755	11959	11140	10688	7282
Gern Herred								
SilkeborgKbst.L. ^{13, 82)}	—	—	—	—	—	362	322	} 1300
Linaa ⁸²⁾	5193	466	1025	981	2006	1750	1782	
Skannerup.....	1145	108	245	235	480	484	517	381
Gern.....	2142	230	502	500	1002	1007	987	668
Tvilum ⁸³⁾	2755	240	575	584	1159	1152	1162	} 1259
Voel ⁸²⁾	2082	152	316	320	636	643	666	
Skorup.....	1208	61	190	189	379	398	392	288
Søby.....	1338	109	241	229	470	455	465	366
Hammel.....	2435	146	922	1057	1979	1877	1729	751
Voldby.....	1100	162	356	351	707	707	711	512

Tabel 2 (fortsat). Sogne.

Skanderborg Amtsradsokr. fortsat Gern Herred, fortsat	Areal i ha 1921	Steder (Gaarde Huse osv.) 1921	Folkemgd. 1. Febr. 1921			Folkemængde		
			Mænd	Kvinder	Tils.	1. Febr. 1916	1. Febr. 1911	1. Febr. 1860
Sporup	1890	159	410	362	772	790	767	571
Røgen	1091	94	210	222	432	444	464	458
Dallerup	2083	305	629	636	1265	1263	1290	1080
Laasby	2074	274	570	591	1161	1138	1078	939
Alling	693	70	163	155	318	311	330	264
Tulstrup	2133	190	420	418	838	800	860	759
Tilsammen	29362	2766	6774	6830	13604	13581	13522	9596
Hjelmslev Herred								
Venge	2691	269	568	530	1098	1121	1160	1150
Dover	4797	461	1174	1176	2350	2092	2166	1231
Skanderup ²¹⁾	3861	450	938	999	1937	1860	1549	1246
Stilling	626	161	336	339	675	627	596	268
Mjesing	879	98	195	216	411	403	394	387
Adslev	1130	134	249	251	500	479	509	555
Hørning	1305	226	457	446	903	867	905	580
Blegind	743	64	146	143	289	299	300	288
Vitved	934	104	206	219	425	390	424	427
Fruering	2526	272	616	561	1177	1174	1183	1014
Tilsammen	19492	2239	4885	4880	9765	9312	9186	7146
Skanderborg Amtsradsokrads- kreds	167705	13637	32526	31504	64030	61974	61100	48378
Aarhus Amtsradsokrads- kreds								
Hads Herred								
Hvilsted	991	127	241	239	480	498	488	509
Torrlid	1808	140	336	298	634	628	620	533
Hundslund	2971	356	749	726	1475	1468	1509	1504
Ørting	859	192	346	371	717	719	764	536
Falling	2158	182	415	363	778	803	800	855
Alrø	756	61	147	137	284	262	285	289
Gylling	2389	308	631	645	1276	1238	1270	1094
Gosmer	1633	125	301	258	559	608	624	580
Halling	548	189	368	372	740	673	711	301
Randlev	806	188	393	389	782	769	769	707
Bjergager	1452	198	421	419	840	781	851	805
Odde ¹⁰⁷⁾	4133	828	2623	2865	5488	5328	5176	2429
Saksild	1669	145	318	295	613	662	659	571
Nølev	762	70	153	147	300	322	350	353
Tilsammen	22935	3109	7442	7524	14966	14759	14876	11066
Ning Herred								
Tunø	348	60	109	116	225	232	224	221
Beder	1023	140	320	292	612	595	682	553
Malling	2601	392	1021	834	1855	1778	1850	1191
Tulstrup	645	58	125	127	252	297	303	310
Astrup	1313	151	395	338	733	720	763	648
Tiset	1787	218	544	498	1042	1094	1103	994

Tabel 2 (fortsat). Sogne.

Aarhus Amtsradsreds, fortaat Ning Herred, fortaat	Areal i ha 1921	Steder (Gaarde Huse osv.) 1921	Folkemgd. 1. Febr. 1921			Folkemængde		
			Mænd	Kvinder	Tils.	1. Febr. 1916	1. Febr. 1911	1. Febr. 1860
Maarslet	2471	260	700	671	1371	1278	1298	1037
Holme ^s)	981	262	814	793	1607	1442	1330	855
Tranbjerg	1080	169	419	399	818	757	695	423
Kolt	2122	318	477	463	940	1450	1490	1133
Ormslev	1174	139	345	334	679	664	658	444
Viby ^s)	1083	571	1853	1831	3684	2949	2104	855
Tilsammen	16628	2738	7122	6696	13818	13256	12500	8664
Hasle Herred								
Aaby	447	426	1388	1432	2820	2385	1585	288
Vejlby	1349	453	1461	1541	3002	2587	2281	1188
Hasle	505	81	232	218	450	361	338	297
Skejby	466	70	177	160	337	269	276	193
Kasted	505	46	107	109	216	219	244	180
Tilst	1344	190	514	517	1031	954	914	520
Brabrand	1684	409	1157	1202	2359	2083	2050	848
Sønder Aarslev	645	95	263	247	510	506	492	356
Lyngby	683	47	121	105	226	229	243	206
Tilsammen	7628	1817	5420	5531	10951	9593	8423	4076
Framlev Herred								
Framlev	1831	157	356	361	717	816	827	877
Harlev	1144	160	336	332	668	706	710	530
Stjør	822	117	257	254	511	519	539	381
Storring	1198	128	296	279	575	570	590	657
Sønder Galten	867	228	465	445	910	882	817	717
Skørring	956	80	198	173	371	375	373	384
Sjelle	1125	119	262	257	519	568	598	587
Skovby	822	121	248	263	511	498	510	432
Skivholme	1483	165	370	347	717	764	795	711
Borum	1048	137	300	296	596	576	585	442
Tilsammen	11296	1412	3088	3007	6095	6274	6344	5718
Sabro Herred								
Faarup	774	137	346	322	668	585	566	301
Sabro	929	102	264	274	538	476	488	460
Lading	2177	232	505	459	964	948	968	852
Folby	2844	255	573	578	1151	1140	1184	928
Lyngaa	2224	148	341	313	654	647	695	557
Vitten	766	89	193	198	391	383	383	310
Hadsten	841	160	335	332	667	564	610	308
Haldum	1551	323	648	663	1311	1317	1274	491
Tilsammen	12106	1446	3205	3139	6344	6060	6168	4207
Vester Lisbjerg H.								
Grundfør	1325	121	330	354	684	699	718	657
Spørring	928	102	254	254	508	512	473	345
Søften	1155	129	281	295	576	613	628	586
Trige	1597	136	333	309	642	708	727	788

Tabel 2 (fortsat). Sogne.

Aarhus Amtsrads-kreds, fortsat Vester Lisbjerg Herred, fortsat	Areal i ha 1921	Steder (Gaarde Huse osv.) 1921	Folkemgd. 1. Febr. 1921			Folkemængde		
			Mænd	Kvinder	Tils.	1. Febr. 1916	1. Febr. 1911	1 Febr. 1880
Ølsted	435	62	130	114	244	232	256	234
Lisbjerg	1205	151	351	343	694	656	640	530
Elev	474	49	111	137	248	222	226	184
Elsted	704	141	268	275	543	520	510	425
Tilsammen...	7823	891	2058	2081	4139	4162	4178	3749
Aarhus Amtsrads- kreds	78416	11413	28335	27978	56313	54104	52489	37480
Aarhus Amt...	246121	25050	60861	59482	120343	116078	113589	85858
Randers Amt								
Øster Lisbjerg H.								
Egaa	1573	203	496	448	944	885	928	832
Hjortshøj	1076	164	370	356	726	739	669	507
Skødstrup	2319	288	618	674	1292	1295	1291	928
Todbjerg	2475	217	549	518	1067	1014	1042	940
Mejlby	1190	106	262	267	529	507	483	393
Hornslet	3183	397	1016	1018	2034	1938	1986	1184
Mørke	2785	382	924	922	1846	1855	1950	1188
Bregned	2320	350	819	784	1603	1419	1464	907
Torsager	3605	302	695	656	1351	1275	1214	809
Skarresø	1638	97	251	235	486	467	453	240
Tilsammen...	22164	2506	6000	5878	11878	11394	11480	7928
Mols Herred								
Egens	333	62	127	124	251	242	243	192
Agri	2060	143	321	337	658	653	648	632
Roelse	913	122	234	237	471	449	443	456
Knebel	762	112	219	236	455	450	440	330
Tved	2556	255	535	520	1055	1118	1147	1088
Vistoft	2291	157	370	392	762	783	756	720
Helgenæs	2201	176	380	378	758	723	727	725
Æbeltoft Kbst.s Ldd.	1318	42	132	107	239	244	262	203
Draaby	5245	306	707	658	1365	1303	1430	1538
Tilsammen...	17679	1375	3025	2989	6014	5965	6096	5884
Sønder Herred								
Hyllested	1414	119	280	274	554	565	572	699
Rosmos	2835	261	592	577	1169	1097	1067	656
Fuglslev	1797	65	181	157	338	324	315	399
Tirstrup	2750	116	376	456	832	776	782	693
Feldballe	3484	183	473	468	941	867	893	818
Nødager	4093	241	593	549	1142	1104	1083	942
Ebdrup	880	43	105	96	201	222	233	198
Kolind	947	200	415	436	851	811	788	261
Albøge	1952	47	327	333	660	699	662	454
Lynby	3302	401	833	906	1739	1740	1639	1205
Vejlby	1295	101	235	205	440	455	457	355
Homaa	1313	123	272	274	546	544	548	584
Hoed	992	100	213	228	441	425	458	467
Aalssø ²⁸⁾	4312	228	585	575	1160	1114	1150	1122
Tilsammen...	31366	2228	5480	5534	11014	10743	10647	8853

Tabel 2 (fortsat). Sogne.

Randers Amt, fortsat	Areal i ha 1921	Steder (Gaarde Huse osv.) 1921	Folkemgd. 1. Febr. 1921			Folkemængde		
			Mænd	Kvinder	Tils.	1. Febr. 1916	1. Febr. 1911	1. Febr. 1860
Nørre Herred								
Anholt	2175	54	122	113	235	222	263	146
Gammelsogn ²⁹)	1168	397	821	818	1639	1475	1323	499
Enslev	1287	94	254	224	478	405	379	247
Hammelev	1190	85	201	205	406	376	409	447
Voldby	1359	180	454	454	908	876	883	628
Karlbj.	482	42	113	130	243	253	243	242
Veggerslev	522	84	178	175	353	327	322	263
Villersø	491	48	221	114	335	367	375	178
Kastbjerg	1366	91	223	209	432	421	425	404
Rimsø	1351	98	217	224	441	456	465	386
Gerrild	2733	192	461	451	912	820	771	670
Hemmed	1842	114	313	279	592	492	486	294
Glesborg	4828	291	666	662	1328	1317	1285	884
Fjellerup	1839	147	290	288	578	594	603	355
Ørum	4133	351	838	775	1613	1358	1291	900
Ginnerup	2729	190	498	469	967	906	849	487
Tøstrup	2217	125	304	271	575	563	616	436
Nimtofte	1799	169	397	366	763	710	674	421
Tilsammen...	33511	2752	6571	6227	12798	11938	11662	7887
Rovgssø Herred								
Udby	1197	107	234	240	474	454	471	345
Holbæk	1855	164	394	383	777	732	721	706
Voer	1083	91	189	198	387	438	436	384
Estruplund	1599	106	250	238	488	486	524	508
Ørsted	5329	503	1089	1152	2241	2132	2187	1744
Tilsammen...	11063	971	2156	2211	4367	4242	4339	3687
Sønderhald Herred								
Vejlby	1494	297	602	620	1222	1226	1078	475
Vivild	2664	252	625	604	1229	1204	1211	919
Nørager	3274	172	464	418	882	803	820	624
Gesing	4101	179	412	379	791	704	752	644
Koed	2235	173	446	443	889	871	867	557
Marie Magdalene	3728	358	819	847	1666	1287	1300	554
Hvilsager	2174	150	351	328	679	695	742	578
Lime	1800	205	461	464	925	911	900	548
Vester Alling	744	48	143	127	270	289	287	209
Øster Alling	1192	132	308	284	592	536	540	291
Avning	1869	304	612	626	1238	1021	1102	513
Favsing	2712	218	478	483	961	976	1007	718
Virring	2182	271	575	592	1167	1128	1155	923
Essenbæk	2052	182	459	407	866	834	867	647
Kristrup	2147	298	1373	1451	2824	2674	2723	1646
Nørre Aarslev	716	69	172	145	317	328	348	339
Hørning	2380	163	394	382	776	772	768	697
Mygind	338	46	95	92	187	185	163	181
Skørring	572	56	134	128	262	258	234	210
Krogsbæk	1476	129	292	294	586	575	569	451
Søby	967	74	163	155	318	300	315	261
Skader	776	70	166	147	313	332	304	311
Tilsammen...	41593	3846	9544	9416	18960	17909	18052	12296

Tabel 2 (fortsat). Sogne.

Randers Amt, fortsat	Areal i ha 1921	Steder (Gaarde Huse osv.) 1921	Folkemgd. 1. Febr. 1921			Folkemængde		
			Mænd	Kvinder	Tils.	1. Febr. 1916	1. Febr. 1911	1. Febr. 1860
Galten Herred								
Halling	723	66	150	121	271	274	272	178
Ødum	2496	189	466	435	901	877	922	774
Hadbjerg	1114	119	250	245	495	508	532	446
Voldum	1973	122	310	291	601	630	625	577
Rud	1305	114	303	272	575	550	486	423
Nørre Galten	2200	298	1085	1024	2109	2086	1966	814
Vissing	1204	99	217	221	438	432	446	430
Lerbjerg	527	43	121	124	245	241	232	162
Lavrbjerg	1337	190	375	374	749	685	711	421
Ørum	1845	138	314	306	620	626	610	619
Værum	1063	104	206	212	418	448	476	461
Ølst	1848	154	318	279	597	596	648	598
Haslund	1807	165	380	382	762	715	712	654
Vorup	737	300	1139	1150	2289	2068	1991	589
Tilsammen ..	20179	2101	5634	5436	11070	10736	10629	7146
Støvring Herred								
Dronningborg Lds. ⁸⁵⁾	554	107	533	500	1033	891	912	137
Borup	2093	165	426	381	807	751	792	764
Raasted	1086	99	257	218	475	420	440	325
Lem	707	62	151	137	288	276	268	243
Gimming	983	97	214	205	419	391	387	401
Harreslev	1452	146	314	316	630	815	855	647
Albæk	1627	103	242	230	472	441	447	455
Støvring	1213	105	243	231	474	503	470	345
Mellerup	549	122	256	243	499	478	527	369
Tilsammen ..	10264	1006	2636	2461	5097	4966	5098	3686
Nørhald Herred								
Tvede	1190	90	194	201	395	383	420	336
Linde	1040	99	223	232	455	417	455	308
Hald	2227	192	448	432	880	890	889	663
Spentrup	1816	188	417	407	824	773	690	548
Gassum	2954	218	500	458	958	867	871	578
Asfærg	2234	193	468	444	912	869	818	563
Faarup	1081	130	311	281	592	535	519	241
Kovsted	970	65	177	164	341	330	323	289
Vester Tørslev	757	64	95	93	188	202	167	149
Glenstrup	2754	161	440	379	819	741	712	500
Tilsammen ..	17023	1400	3273	3091	6364	6007	5864	4175
Onsild Herred								
Sønder Onsild	1620	147	358	312	670	538	506	270
Nørre Onsild	1120	63	181	167	348	267	276	178
Hvornum	2127	150	361	353	714	690	675	411
Snæbum	889	49	120	116	236	237	222	119
Skellerup	1775	88	227	206	433	454	422	281
Mariager Landsogn ..	3538	245	587	603	1190	1153	1069	752
Falslev	1019	313	817	823	1640	1548	1546	295

Tabel 2 (fortsat). Sogne.

Banders Amt, fortsat Onsild Herred, fortsat	Areal i ha 1921	Steder (Gaarde Huse osv.) 1921	Folkemgd. 1. Febr. 1921			Folkemængde		
			Mænd	Kvinder	Tlls.	1. Febr. 1916	1. Febr. 1911	1. Febr. 1880
Sem	1326	68	161	150	311	278	277	237
Hem	1835	105	255	238	493	542	510	407
Svenstrup	1982	60	166	153	319	336	334	301
Tilsammen...	17231	1288	3233	3121	6354	6043	5837	3251
Gerlev Herred								
Kærby	779	54	119	124	243	247	247	180
Gerlev	1603	226	526	532	1058	1015	1024	523
Enslev	637	98	211	204	415	395	406	233
Øster Tørslev	2412	276	585	589	1174	1229	1219	969
Dalbøver	1018	113	302	270	572	529	567	302
Dalbyneder	789	64	139	138	277	302	331	287
Raaby	2015	230	509	480	989	944	974	652
Sødring	1528	99	192	204	396	383	390	303
Udbyneder	4551	379	842	876	1718	1625	1650	1042
Kastbjerg	1541	106	248	252	500	495	493	402
Vindblæs	2647	223	556	555	1111	1063	984	814
Tilsammen...	19520	1868	4229	4224	8453	8227	8285	5707
Banders Amt...	241593	21341	51781	50588	102369	98170	97989	70500
Aalborg Amt								
Hindsted Herred								
Als	6831	538	1175	1114	2289	2241	2166	1672
Skelum ¹³⁰)	2628	392	897	962	1859	1813	1562	1036
Visborg ¹³⁰)	4348	449	1217	1243	2460	2453	2152	1013
Vive	2759	323	701	707	1408	1287	1152	655
Rostrup	4000	221	575	549	1124	1069	1090	592
Ove	3274	204	515	449	964	969	961	799
Valsgaard	2958	183	483	444	927	873	831	562
Øls ¹²⁸)	1022	50	148	115	263	283	278	162
Hørby ¹²⁹)	2363	555	1185	1202	2387	2054	1855	833
Døstrup	1835	122	279	276	555	617	594	336
Vebbestrup	3498	283	754	723	1477	1299	1293	687
Rold	2276	103	283	234	517	514	533	418
Storarden	2134	300	643	639	1282	1162	1150	294
Astrup	4629	291	697	650	1347	1349	1288	945
Tilsammen...	44555	4014	9552	9307	18859	17983	16905	10004
Hellum Herred								
Lyngby	1974	222	496	509	1005	1033	1045	563
Skibsted	1639	109	309	300	609	534	510	468
Solbjerg	3797	210	525	473	998	959	953	729
Bælum	2670	277	698	653	1351	1198	1210	880
Sønder Kongeslev ...	1093	166	434	434	868	866	752	354
Nørre Kongeslev ...	1506	157	428	390	818	824	768	512
Komdrup	1046	67	175	167	342	332	338	257
Blenstrup	2314	156	439	400	839	830	799	589
Gerding	682	33	106	87	193	152	148	187

Tabel 2 (fortsat). Sogne.

Aalborg Amt, fortsat Høllum Herred, fortsat	Areal i ha 1921	Steder (Gaarde Huse osv.) 1921	Folkemgd. 1. Febr. 1921			Folkemængde		
			Mænd	Kvinder	Tlls.	1. Febr. 1916	1. Febr. 1911	1. Febr. 1880
Store Brøndum.....	1742	127	327	325	652	622	594	474
Siem.....	752	38	86	85	171	162	177	152
Torup.....	1837	89	229	206	435	441	410	338
Frær.....	2466	102	280	279	559	505	508	456
Skørping.....	3951	276	809	1014	1823	1681	1594	613
Tilsammen...	27469	2029	5341	5322	10663	10139	9806	6572
Gislum Herred								
Rørbæk.....	1232	85	206	198	404	371	406	197
Grynderup.....	1442	73	194	190	384	381	369	172
Stenild.....	2136	101	256	250	506	481	527	283
Durup.....	1832	148	452	409	861	759	677	243
Kongens Tisted.....	1801	74	193	189	382	380	355	259
Binderup.....	1488	84	233	212	445	464	454	187
Gislum.....	1610	106	251	256	507	556	534	313
Vognsild.....	3313	194	571	513	1084	1054	997	477
Fovlum.....	1224	100	258	269	527	388	442	200
Ullis.....	1186	79	195	186	381	453	326	216
Alstrup.....	1409	68	170	167	337	321	348	269
Lovns.....	1151	190	437	425	862	803	673	402
Strandby.....	4369	231	557	509	1066	978	979	657
Farsø.....	4624	337	921	957	1878	1828	1737	718
Tilsammen...	28817	1870	4894	4730	9624	9217	8824	4593
Aars Herred								
Havbro.....	1730	156	408	377	785	704	659	319
Aars.....	3859	433	1276	1327	2603	2367	2010	507
Brorstrup.....	1911	121	306	342	648	573	504	295
Ravnkilde.....	3939	302	710	691	1401	1168	1154	846
Haverslev.....	981	152	327	358	685	678	601	265
Giver.....	1491	48	155	134	289	281	275	164
Skivum.....	2254	163	432	412	844	837	766	372
Ejdrup.....	2202	85	234	203	437	475	421	447
Blære.....	2227	103	268	231	499	499	491	376
Ulstrup.....	3249	298	739	701	1440	1415	1346	403
Vester Hornum.....	1432	97	236	238	474	481	443	222
Hyllebjerg.....	1105	49	156	128	284	263	277	161
Flejsborg.....	1741	72	210	169	379	377	387	167
Overlade ^{*125)}	3733	228	557	509	1066	1066	1023	558
Tilsammen...	31904	2307	6014	5820	11834	11184	10357	5102
Slet Herred								
Ranum ^{*125)}	2238	259	687	606	1293	1249	1133	626
Vilsted.....	2044	118	298	293	591	538	530	389
Vindblæs.....	1602	145	361	326	687	686	731	302
Malle.....	1295	71	183	169	352	380	377	204
Løgsted.....	1426	140	315	294	609	603	597	510
Kornum.....	722	67	136	139	275	313	326	281
Næsborg.....	2269	128	301	301	602	647	635	564
Skarpsalling.....	1749	132	342	341	683	645	668	496

* Indtil 1917 udgjorde Overlade og Ranum Sogne (jfr. Note 125) tilsammen Bjørnsholm Sogn, der i sin Helhed var opført under Aars Hrd., skønt det henhørte til baade Aars og Slet Hrd. I det samlede Bjørnsholm var Folketallet i 1916: 2315, i 1911: 2156 og i 1880: 1184 Indb.

Tabel 2 (fortsat). Sogne.

Aalborg Amt, fortaat Slet Herred, fortaat	Areal i ha 1921	Steder (Gaarde Huse osv.) 1921	Folkemgd. 1. Febr. 1921			Folkemængde		
			Mænd	Kvinder	Tlls.	1. Febr. 1916	1. Febr. 1911	1. Febr. 1860
Ovtrup.....	2401	65	159	158	317	355	345	255
Gundersted.....	2874	76	213	199	412	416	393	306
Lundby.....	1768	71	159	167	326	336	336	290
Farstrup.....	4789	198	489	466	955	1000	946	888
Store Aistrup.....	1302	59	132	140	272	268	284	329
Sebber.....	1257	150	315	317	632	648	648	782
Tilsammen...	27736	1679	4090	3916	8006	8084	7949	6222
Hornum Herred								
Bislev.....	2777	131	326	303	629	720	680	516
Veggerby.....	4532	174	499	458	957	894	894	625
Vokslev.....	3732	168	509	471	980	1193	881	819
Øster Hornum.....	4938	269	810	750	1560	1504	1401	669
Suldrup.....	2314	133	332	324	656	613	562	342
Sønderup.....	2289	160	442	411	853	851	803	422
Aarestrup.....	3180	172	465	443	908	876	869	611
Gravlev.....	2002	96	286	234	520	517	482	453
Buderup.....	3223	319	817	697	1514	1412	1338	534
Ellishøj.....	1690	154	390	363	753	685	526	264
Svenstrup.....	1912	302	678	684	1362	1333	1202	444
Sønderholm.....	4161	260	723	672	1395	1313	1028	727
Nørholm.....	2060	102	264	253	517	563	521	589
Frejlev.....	1151	96	262	254	516	462	457	372
Aalborg Budolfi Lds ⁶⁾ .	1900	402	1206	1419	2625	2408	1876	817
Tilsammen...	41861	2938	8009	7736	15745	15344	13520	8204
Fleskum Herred								
Dal.....	1323	64	190	167	357	348	363	223
Ferslev.....	1840	94	259	238	497	456	439	331
Volsted.....	1258	66	175	167	342	350	299	224
Nøvling.....	2325	185	509	433	942	897	864	581
Gunderup.....	5260	402	1050	988	2038	1905	1862	1351
Gudum.....	2189	200	517	464	981	965	964	796
Lillevorde.....	942	76	188	169	357	302	317	276
Mov.....	11003	388	990	907	1897	1749	1666	1187
Sejlfod.....	1263	102	270	263	533	498	455	248
Storvorde.....	1692	189	426	420	846	800	726	435
Klarup.....	742	81	195	180	375	362	326	289
Romdrup.....	1212	104	271	258	529	540	516	274
Sønder Tranders ¹¹³⁾ ..	1307	122	328	302	630	622	625	469
Nørre Tranders ^{6, 113)} ..	3310	749	3480	3412	6892	6433	5531	1164
Tilsammen...	35666	2822	8848	8368	17216	16227	14953	7848
Kær Herred								
Aalborg Frue Lds. ..	609	23	59	68	127	113	97	134
Sundby ¹⁵⁾	1413	518	1242	1188	2430	2097	1564	689
Hvorup.....	1675	311	1002	1018	2020	1578	1165	617
Vadum.....	4287	346	952	904	1856	1878	1821	1372
Aaby S. østlig Del ¹⁶⁾ .	4970	359	900	828	1728	1597	1576	873

Tabel 2. (fortsat). Sogne.

Aalborg Amt, fortsat Kær Herred, fortsat	Areal i ha 1921	Steder (Gaarde Huse osv.) 1921	Folkemgd. 1. Febr. 1921			Folkemængde		
			Mænd	Kvinder	Tils.	1. Febr. 1916	1. Febr. 1911	1. Febr. 1860
Birsted ⁸⁷⁾	5667	355	854	857	1711	1652	1641	1164
Ajstrup	4924	406	1060	978	2038	1929	1770	1190
Sulsted	3357	282	686	669	1355	1265	1202	1068
Hammer	2972	250	597	647	1244	982	1011	760
Horsens	3619	231	622	610	1232	1228	1215	836
Vester Hassing.....	4634	465	1130	1106	2236	2309	2018	1242
Øster Hassing.....	4410	298	778	729	1507	1224	1430	1059
Ulsted ⁸⁸⁾	3847	315	830	804	1634	1563	1521	916
Asaa-Melholt ⁸⁸⁾ } v. Del	413	19	50	48	98	96		
Asaa-Melholt ⁸⁸⁾ } ø. Del	718	41	97	98	195	201	207	154
Hals	6099	492	1368	1320	2688	2435	2235	1785
Tilsammen...	53614	4711	12227	11872	24099	22147	20473	13809
Aalborg Amt...	291622	22370	58975	57071	116046	110325	102787	62354
Hjørring Amt								
Dronninglund H.								
Asaa-Melholt ⁸⁸⁾ (n. Del)	4382	371	1073	1020	2093	2060	6875	4471
Dronninglund ⁸⁸⁾	14052	1097	2938	2843	5781	5330		
Hellevad	4535	317	852	799	1651	1482	1358	1095
Ørum	2772	183	504	463	967	934	932	487
Hallund	2794	212	564	519	1083	917	962	763
Hellum	1931	108	300	255	555	507	506	371
Voer	4844	485	1278	1216	2494	2355	2344	1482
Albæk	7808	523	1392	1281	2673	2587	2465	1942
Skæve	4583	447	1170	1175	2345	2092	1940	1145
Skøvel	6872	602	1544	1524	3068	2967	2849	1828
Hørby	4295	211	955	883	1838	1776	1597	1121
Volstrup ⁸⁹⁾	6412	329	961	928	1889	1815	1877	1125
Sæby Kbst.s Ldd. ⁸⁹⁾ .	—	—	—	—	—	—	—	8
Karup	773	48	128	123	251	301	262	227
Understed	2162	118	334	301	635	695	724	625
Tilsammen...	68215	5051	13993	13330	27323	25818	24691	16690
Læsø⁹⁰⁾								
Byrum	4389	224	452	491	943	848	894	871
Hals	2445	156	302	362	664	723	731	793
Vesterø	4806	348	712	733	1445	1259	1284	951
Tilsammen...	11640	728	1466	1586	3052	2830	2909	2615
Horns Herred								
Hirsholmene	40	13	17	13	30	36	30	156
FrederikshavnsLdd. ¹⁷⁾	—	—	—	—	—	—	—	88
Flade	2366	594	1703	1696	3399	3133	3134	1606
Gærum	1902	109	287	300	587	620	637	528
Aasted	4000	297	740	717	1457	1434	1408	1058
Skærum	1887	105	313	286	599	593	612	370
Lendum	2583	233	676	628	1304	1241	1174	797
Hørmested	3877	226	585	528	1113	1088	1138	948
Mosbjerg	3855	247	643	637	1280	1174	1165	893

Tabel 2 (fortsat). Sogne.

Hjørring Amt, fortsat Horns Herred, fortsat	Areal i ha 1921	Steder (Gaarde Huse osv.) 1921	Folkemgd. 1. Febr. 1921			Folkemængde		
			Mænd	Kvinder	Tils.	1. Febr. 1916	1. Febr. 1911	1. Febr. 1860
Tolne	2653	146	355	385	740	681	695	546
Elling	6526	496	1207	1184	2391	2269	2243	1758
Raabjerg ³²⁾	9242	243	660	637	1297	1216	1270	1036
Skagen Kbst.s Landd. Tversted	2207	28	59	59	118	126	122	72
Bindslev	6363	339	835	851	1686	1792	1559	1024
	3398	360	922	877	1799	1595	1656	1065
Tilsammen...	50899	3436	9002	8798	17800	16998	16843	11945
Vennebjerg Herred								
Uggerby	2016	132	326	346	672	647	614	530
Horne	1941	390	893	856	1749	1269	1234	778
Asdal	1997	143	377	342	719	756	739	637
Tornby	3032	178	420	384	804	792	801	851
Vidstrup	827	90	222	209	431	423	420	386
Bjergby	1806	180	430	421	851	864	840	742
Mygdal	2838	191	501	483	984	1011	995	788
Sindal	3257	508	1145	1164	2309	2082	2035	1103
Astrup	2884	240	572	558	1130	1154	1108	831
Ugilt	4951	338	899	850	1749	1719	1643	1350
Skt. Olai ¹²⁾	2996	228	620	615	1235	1172	1121	1124
Skt. Hans	2411	279	695	627	1322	1264	1245	881
Skallerup	2860	159	410	374	784	817	762	642
Vennebjerg	1578	164	391	354	745	767	742	702
Maarup	695	131	275	265	540	488	469	447
Rubjerg	1536	111	269	254	523	532	516	393
Jelstrup	1657	155	378	349	727	712	648	555
Harreslev	896	67	184	178	362	363	366	364
Tilsammen...	40178	3684	9007	8629	17636	16832	16298	13104
Børglum Herred								
Rakkeby	1119	157	330	361	691	671	700	639
Hæstrup	735	80	228	200	428	395	364	307
Vrejlev	6377	526	1500	1452	2952	2821	2749	2180
Taars	7221	740	1753	1819	3572	3412	3317	2039
Jerslev	6450	616	1474	1458	2932	2912	2836	2081
Øster Brønderslev ...	4543	339	899	847	1746	1644	1623	1252
Vester Brønderslev ^{*12b)}	3582	612	2472	2688	5160	4646	4231	1148
Serreslev	2413	233	561	566	1127	1147	1164	921
Em	830	77	173	189	362	384	385	298
Vraa	2190	424	1218	1274	2492	2338	2121	819
Sejlstrup	1052	90	231	238	469	463	443	538
Vejby	764	80	194	215	409	386	363	298
Børglum	4025	319	838	805	1643	1505	1403	1141
Furreby	407	373	703	718	1421	1190	1045	862
Lyngby	593	81	173	173	346	328	311	258
Vrensted	3093	252	611	586	1197	1211	1156	1072
Tise	4321	206	523	512	1035	1081	1059	972
Stenum	822	106	236	235	471	464	460	296
Tolstrup	4047	252	586	575	1161	1236	1279	1067
Tilsammen...	54584	5563	14703	14911	29614	28234	27009	18188

*) Købstad fra 1. April 1921.

Tabel 2 (fortsat). Sogne.

Hjørring Amt, fortsat	Areal i ha 1921	Steder (Gaarde Huse osv.) 1921	Folkemgd. 1. Febr. 1921			Folkemængde		
			Mænd	Kvinder	Tils.	1. Febr. 1916	1. Febr. 1911	1. Febr. 1860
Hvetbo Herred								
Ingstrup	3044	247	582	576	1158	1133	1129	917
Hjermeslev	945	153	371	360	731	668	677	424
Alstrup	456	59	127	135	262	279	301	324
Saltum	3853	332	878	879	1757	1688	1656	1572
Hune	4583	177	410	366	776	759	766	868
Jetsmark	5976	717	1939	1907	3846	3350	3035	1963
Aaby, vestlig Del ^{86, 87)}	4141	266	600	667	1267	1305	1320	847
Gjøl ⁸⁷⁾	2500	182	463	457	920	844	816	715
Tilsammen...	25498	2133	5370	5347	10717	10026	9700	7630
Øster Han Herred								
Øland	2412	130	308	289	597	613	681	632
Brovst	5189	683	1600	1582	3182	3026	2944	1513
Tranum	7177	293	694	700	1394	1454	1498	910
Lerup	1903	61	168	154	322	319	356	266
Øster Svenstrup	1342	178	427	443	870	835	753	410
Torslev	2465	259	624	634	1258	1143	1141	950
Skræm	1931	87	190	194	384	390	398	262
Haverslev	2411	205	417	413	830	824	826	712
Bejstrup	1798	155	353	365	718	725	727	708
Aggersborg	2087	188	373	365	738	774	846	580
Tilsammen...	28715	2239	5154	5139	10293	10103	10170	6943
Hjørring Amt...	279729	22834	58695	57740	116435	110841	107620	77115
Thisted Amt								
Vester Han Herred								
Gøtterup	2802	151	362	314	676	716	746	675
Ketterup	2331	176	425	403	828	837	848	830
Kollerup	4227	311	885	887	1772	1743	1686	735
Hjortdal	2672	96	232	230	462	430	436	346
Klim	4276	208	444	452	896	893	929	716
Torup	3447	136	318	311	629	643	638	486
Vust	3010	67	143	141	284	288	307	312
Lild	4448	175	376	364	740	755	738	649
Tømmerby	3856	229	500	495	995	895	907	779
Øsløs	2134	149	325	339	664	656	667	624
Vesløs	1749	129	282	316	598	552	443	345
Arup	1297	107	251	238	489	462	485	363
Tilsammen...	36249	1934	4543	4490	9033	8870	8830	6860
Hillerslev Herred								
Østerild	3628	168	361	339	700	711	748	636
Hunstrup	1894	120	300	290	590	506	510	467
Hjardemaal	5472	87	237	217	454	455	483	540
Vigsø	1684	56	129	118	247	239	222	213
Røhr	2540	152	347	345	692	628	708	610

Tabel 2 (fortsat). Sogne.

Thisted Amt, fortsat Hillerslev Herred, fortsat	Areal i ha 1921	Steder (Gaarde Huse osv.) 1921	Folkemgd. 1. Febr. 1921			Folkemængde		
			Mænd	Kvinder	Tils.	1. Febr. 1916	1. Febr. 1911	1. Febr. 1860
Hansted.....	1636	120	272	264	536	421	423	171
Tved.....	2121	93	235	217	452	438	418	361
Nors.....	4044	195	442	452	894	841	812	729
Vester Vandet.....	3909	188	421	426	847	793	774	672
Øster Vandet.....	1102	47	112	110	222	215	184	205
Hillerslev.....	3294	287	675	649	1324	1350	1281	1187
Kaastrup.....	703	39	97	83	180	162	184	179
Sennels.....	2149	185	433	390	823	873	816	765
Tilsammen...	34176	1737	4061	3900	7961	7632	7563	6735
Hundborg Herred								
Thisted Landsogn ²⁰⁾ .	939	169	357	351	708	736	695	574
Tilsted.....	860	94	203	197	400	387	387	301
Skinnerup.....	865	67	171	171	342	335	312	287
Torsted.....	866	60	148	154	302	287	292	237
Sjørring.....	2492	286	632	608	1240	1241	1206	885
Vang ²¹⁾	6333	139	311	315	626	596	650	528
Jannerup.....	1499	63	163	157	320	307	274	256
Hundborg.....	3525	479	1031	1084	2115	1968	2051	1244
Kallerup.....	660	47	120	100	220	214	224	184
Skjoldborg.....	1332	154	352	330	682	654	696	642
Nørhaa.....	3403	161	397	386	783	727	723	547
Tilsammen...	22774	1719	3885	3853	7738	7452	7510	5685
Hassing Herred								
Snedsted.....	1989	355	817	871	1688	1517	1466	1141
Sønderhaa.....	1974	127	278	259	537	555	549	497
Hersted.....	564	41	106	102	208	198	199	216
Harring.....	707	64	151	123	274	281	301	318
Stagstrup.....	1458	210	464	414	878	852	872	782
Skyum.....	1207	135	315	308	623	585	561	621
Hørdum ²²⁾	1527	271	614	612	1226	1189	1107	688
Villerslev ²²⁾	1227	136	294	267	561	516	526	514
Hassing.....	894	81	175	179	354	341	295	280
Visby.....	733	49	134	108	242	248	219	224
Grurup.....	833	69	170	170	340	336	298	303
Bested.....	2346	318	765	736	1501	1328	1139	761
Hvidbjerg vesten Aa	4431	123	271	275	546	561	538	476
Ørum.....	1448	64	133	131	264	266	310	395
Lodbjerg.....	1819	20	42	44	86	83	100	110
Tilsammen...	23157	2063	4729	4599	9328	8856	8480	7296
Refs Herred								
Agger.....	1736	149	351	340	691	535	520	507
Vestervig.....	5365	513	1190	1237	2427	2348	2276	2078
Hurup.....	1432	355	787	861	1648	1574	1536	507
Heltborg.....	1626	160	374	362	736	765	839	638
Boddum.....	1241	95	188	212	400	421	425	403

Tabel 2 (fortsat). Sogne.

Thisted Amt, fortsat Refs Herred, fortsat	Areal i ha 1921	Steder (Gaarde Huse osv.) 1921	Folkemgd. 1. Febr. 1921			Folkemængde		
			Mænd	Kvinder	Tils.	1. Febr. 1916	1. Febr. 1911	1. Febr. 1860
Ydby	2826	292	677	658	1335	1332	1203	927
Gettrup	1088	98	236	231	467	471	537	426
Helligsø	705	96	190	182	372	386	377	284
Lyngs	1123	157	342	340	682	668	665	437
Hvidbjerg } paa {	3606	512	1102	1164	2266	2287	2309	1625
Søndbjerg } Thyholm {	880	130	296	308	604	653	622	500
Odby	1283	199	453	471	924	917	833	494
Jegindø	796	184	372	408	780	772	719	399
Tilsammen...	23707	2940	6558	6774	13332	13129	12861	9225
Morsø Sdr. Herred								
Vester Assels	937	86	200	175	375	393	386	388
Øster Assels	1633	243	552	483	1035	999	1013	704
Ørding	1384	162	381	382	763	708	630	475
Ljørslev	1004	64	162	132	294	292	290	206
Blistrup	954	48	124	117	241	238	244	197
Vejerslev	1900	156	409	368	777	704	617	458
Redsted	1586	192	427	452	879	875	849	610
Hvidbjerg	1485	136	335	322	657	613	548	484
Karby	2299	233	540	483	1023	1042	1016	811
Rakkeby	621	55	144	110	254	242	242	213
Tæbring	606	73	190	170	360	361	354	243
Ovtrup	1451	111	235	261	496	548	538	352
Møllerup	631	69	183	166	349	358	319	240
Frøsløv	1174	131	295	310	605	613	571	454
Elsø	519	55	129	129	258	254	280	317
Lødderup	2576	239	630	555	1185	1128	1074	851
NykøbingKbst.s Ld. ¹⁸⁾	—	—	—	—	—	—	—	229
Tilsammen...	20760	2053	4936	4615	9551	9368	8971	7232
Morsø Nr. Herred								
Tødsø	1505	165	363	376	739	750	783	667
Erslev	1017	188	398	386	784	725	742	487
Galtrup	1414	147	391	324	715	689	641	529
Øster Jølby	328	98	187	223	410	394	409	165
Dragstrup	902	75	207	179	386	338	338	265
Skallerup	612	79	177	171	348	351	381	308
Solbjerg	1123	169	390	356	746	697	725	588
Sundby Mors	1140	138	325	350	675	692	752	457
Bjergby	769	119	266	268	534	534	572	560
Alsted	794	84	185	189	374	388	386	335
Flade	1290	126	332	297	629	674	673	574
Sønder Draaby	571	98	219	200	419	434	466	308
Jørsby	679	58	129	122	251	236	244	243
Sejerslev	2071	195	502	464	966	869	872	728
Ejerslev	795	84	195	195	390	376	397	337
Tilsammen...	15010	1823	4266	4100	8366	8147	8381	6551
Thisted Amt...	175833	14269	32978	32331	65309	63454	62596	49584

Tabel 2 (fortsat). Sogne.

Viborg Amt	Areal i ha 1921	Steder (Gaarde Huse osv.) 1921	Folkemgd. 1. Febr. 1921			Folkemængde		
			Mænd	Kvinder	Tlls.	1. Febr. 1916	1. Febr. 1911	1. Febr. 1860
Harre Herred								
Fuur.....	2223	383	866	845	1711	1619	1615	1061
Søby.....	895	53	120	116	236	218	220	195
Navtrup.....	1494	253	594	556	1150	1040	1007	436
Vile.....	876	55	141	152	293	267	266	222
Harre.....	1081	99	242	221	463	455	448	328
Hjerk.....	1624	113	272	247	519	517	507	466
Roslev.....	815	165	440	513	953	926	806	265
Tøndering.....	899	62	151	155	306	334	336	297
Durup.....	722	189	358	401	759	646	607	319
Aasted.....	2139	168	399	369	768	803	783	500
Tilsammen...	12768	1540	3583	3575	7158	6825	6595	4089
Nørre Herred								
Selde.....	1559	173	430	413	843	886	878	555
Junged.....	1300	122	280	273	553	512	534	385
Torum.....	1629	146	366	335	701	712	680	552
Rydbjerg.....	1466	102	250	257	507	561	507	510
Tise.....	1472	128	315	267	582	583	610	439
Grindeslev.....	2838	245	615	588	1203	1185	1107	838
Grønning.....	1087	74	190	192	382	373	406	292
Jebjerg.....	1219	184	381	398	779	719	753	432
Lyby.....	1681	140	361	331	692	677	641	413
Tilsammen...	14251	1314	3188	3054	6242	6208	6116	4416
Rødding Herred								
Krejbjerg.....	1903	109	299	269	568	581	550	440
Rødding.....	2681	281	698	695	1393	1378	1368	756
Lime.....	2475	224	526	524	1050	1041	1034	477
Lem.....	1924	222	503	520	1023	1025	1054	521
Vejby.....	669	77	177	192	369	380	366	191
Haasum.....	1367	78	246	228	474	438	430	340
Ramsing.....	1275	118	277	271	548	551	503	335
Balling.....	1347	133	310	303	613	602	589	363
Tilsammen...	13641	1242	3036	3002	6038	5996	5894	3423
Hindborg Herred								
Volling.....	637	49	132	120	252	261	253	215
Hvidbjerg.....	1107	72	193	173	366	386	390	329
Brøndum.....	1103	77	214	185	399	375	392	314
Otting.....	528	36	95	98	193	206	201	195
Oddense.....	1931	110	291	265	556	563	556	412
Hindborg.....	708	49	116	134	250	239	256	226
Dølby.....	1250	67	184	171	355	368	387	372
Hem.....	1077	83	233	206	439	417	437	343
Resen.....	834	108	429	384	813	778	802	269
Skive Landsogn ²³⁾ ...	1850	375	1066	1131	2197	1947	1759	482
Tilsammen...	11025	1026	2953	2867	5820	5540	5433	3157

Tabel 2 (fortsat). Sogne.

Viborg Amt, fortsat	Areal i ha 1921	Steder (Gaarde Huse osv.) 1921	Folkemgd. 1. Febr. 1921			Folkemængde		
			Mænd	Kvinder	Tils.	1. Febr. 1916	1. Febr. 1911	1. Febr. 1860
Fjends Herred								
Dommerby	1279	66	179	177	356	357	359	176
Højslev	3396	297	880	839	1719	1631	1541	800
Lundø	532	33	118	99	217	222	217	159
Ørslevkloster	3330	204	542	498	1040	1037	1016	757
Ørum	1562	63	163	147	310	327	359	266
Kobberup	3162	167	453	423	876	869	838	381
Feldingbjerg	1853	163	442	435	877	789	771	210
Gammelstrup	1654	81	195	208	403	377	336	245
Fly	2625	151	407	361	768	741	718	460
Vridsted	1379	68	174	171	345	337	3337	199
Vrov	2492	152	399	381	780	828	708	316
Resen	4505	87	275	253	528	518	467	365
Frederiks nordre ⁹⁸ (Grønhøj)	3173	80	208	189	397	390	367	313
Davbjerg	3365	107	306	284	590	624	599	386
Smollerup	1894	96	265	262	527	506	485	373
Mønsted	2935	125	326	276	602	598	587	498
Nørre Borris	1116	136	282	312	594	530	568	136
Kvols	677	45	117	91	208	213	220	179
Taarup	2663	100	253	241	494	453	463	388
Tilsammen ..	43592	2221	5984	5647	11631	11347	10956	6607
Rinds Herred								
Lynderup	1991	98	246	229	475	480	433	326
Ulbjerg	4011	169	402	372	774	745	671	408
Fjelsø	2170	132	381	354	735	700	630	368
Gedsted	1478	165	454	446	900	815	817	332
Vester Bølle	3773	191	553	510	1063	1066	994	532
Øster Bølle	2181	249	846	841	1687	1565	1614	354
Testrup	1166	60	171	153	324	291	257	145
Simested	3786	268	660	639	1299	1249	1184	694
Hvam	1674	145	323	347	670	664	613	249
Hvilsum	2623	138	369	322	691	662	622	302
Tostrup	2141	140	367	326	693	632	582	239
Roum	2617	153	414	361	775	654	654	262
Klejtrup	2826	183	423	422	845	799	729	346
Hersum	1645	93	240	224	464	450	408	269
Vester Bjerregrav ..	1254	76	198	212	410	344	303	189
Laastrup	2006	89	248	240	488	472	441	302
Skals	2697	269	653	647	1300	1239	1100	624
Tilsammen ..	40039	2618	6948	6645	13593	12827	12052	5941
Nørlyng Herred								
Vorde	2097	141	392	333	725	699	703	499
Fiskbæk	1338	124	312	282	594	549	502	281
Romlund	1591	67	176	167	343	338	351	275
Ravnstrup	1762	105	254	229	483	430	394	221
Finderup	2500	67	181	158	339	335	348	263
Dollerup	3029	117	271	265	536	579	523	330
Asmild ¹²⁹	1780	126	488	366	854	772	784	655
Tapdrup	1278	88	246	224	470	436	455	337
Viborg GraabrødreLdd	321	12	40	40	80	69	82	37

Tabel 2 (fortsat). Sogne.

Viborg Amt, fortsat Nørlyng Herred, fortsat	Areal i ha 1921	Steder (Gaarde Huse osv.) 1921	Folkemgd. 1. Febr. 1921			Folkemængde		
			Mænd	Kvinder	Tils.	1. Febr. 1916	1. Febr. 1911	1. Febr. 1860
Rødding	3042	154	411	394	805	787	788	446
Løvel	2968	134	362	343	705	650	654	373
Pederstrup	1266	40	123	107	230	226	242	181
Vammen	2437	142	384	335	719	676	643	413
Bigum	1045	50	102	119	221	183	195	156
Lindum	2242	126	311	300	611	583	512	291
Tilsammen...	28696	1493	4053	3662	7715	7312	7176	4758
Sønderlyng Herred								
Nørre Vinge	871	36	108	87	195	184	168	139
Tjele	2391	108	302	264	566	572	558	391
Ørum	2136	197	481	465	946	965	908	513
Vejrum	1337	108	268	275	543	512	490	252
Viskum	1908	75	236	201	437	408	416	376
Kvorning	1425	105	229	224	453	422	406	296
Vorning	2403	134	364	325	689	697	653	467
Hammershøj	1388	118	286	278	564	531	483	303
Nørbejg	1290	86	197	202	399	376	334	233
Sønderbejg	1347	93	224	214	438	421	436	234
Læsten	763	53	127	141	268	256	236	228
Øster Bjerregrav	1681	165	377	365	742	646	645	650
Aalum	2702	151	389	378	767	686	637	680
Taanum	1108	90	226	234	460	436	463	358
Hornbæk	826	94	204	241	445	434	421	335
Tilsammen...	23576	1613	4018	3894	7912	7546	7254	5455
Middelsom Herred								
Grensten	1244	100	227	201	428	425	439	356
Helstrup	788	44	110	97	207	204	180	190
Øster Velling	889	90	209	182	391	399	405	272
Langaa	1482	294	900	867	1767	1615	1520	366
Torup ⁹⁴)	542	66	159	185	344	315	284	267
Sønder Vinge ⁹⁴)	1224	102	241	254	495	499	459	275
Vester Velling	1708	131	329	299	628	588	544	568
Skern	2661	168	376	368	744	723	688	666
Le	2009	87	245	216	461	439	450	409
Hjorthede	1381	79	207	193	400	427	386	309
Hjermind	1427	170	659	703	1362	1109	988	411
Bjerring	1217	110	288	297	585	506	494	367
Mammen	1724	148	361	364	725	712	753	520
Vinkel	2266	130	363	330	693	626	612	404
Sønder Rind	1473	110	288	270	558	509	487	336
Vindum	3803	374	984	933	1907	1781	1756	880
Tilsammen...	25838	2203	5946	5749	11695	10877	10445	6596
Hovlbjerg Herred								
Sahl	2395	108	280	252	532	545	541	518
Gulev	1496	211	433	456	889	837	816	412
Gerning	2091	130	356	340	696	653	656	592
Hvorslev	1798	224	518	534	1052	876	892	474

Tabel 2 (fortsat). Sogne.

Viborg Amt, fortsat Hovbjerg Herred, fortsat	Areal i ha 1921	Steder (Gaarde Huse osv.) 1921	Folkemgd. 1. Febr. 1921			Folkemængde		
			Mænd	Kvinder	Tils.	1. Febr. 1916	1. Febr. 1911	1. Febr. 1860
Vellev	2703	217	583	544	1127	1115	1140	761
Hovbjerg	2024	191	391	370	761	757	802	521
Granslev	1690	127	296	311	607	569	546	516
Skød	1711	147	318	283	601	632	586	492
Havrum	1294	95	226	234	460	460	460	333
Sall	1332	153	358	345	703	684	648	551
Torsø	765	143	368	350	718	652	575	238
Ajdt	1164	134	288	294	582	609	632	383
Vejerslev	1586	102	269	261	530	548	560	333
Tilsammen...	22049	1982	4684	4574	9258	8937	8854	6124
Lysgaard Herred								
Grønbæk	3397	361	761	747	1508	1519	1572	1003
Højbjerg	2114	171	385	345	730	664	711	631
Elsborg	798	124	267	254	521	504	567	316
Sjørselev	2728	318	683	678	1361	1337	1371	948
Almind	2167	133	315	327	642	690	667	525
Vium	2139	171	424	390	814	838	874	548
Lysgaard	1369	123	318	293	611	583	552	354
Frederiks søndre ⁸³⁾ (Havrdal)	3763	173	483	500	983	900	867	285
Karup	2642	107	399	377	776	522	499	221
Torning ⁸⁶⁾	8678	451	1186	1097	2283	2160	2203	1457
Hørup	1335	355	1008	1146	2154	1964	1858	659
Levring	1968	189	466	440	906	916	903	713
Hinge	2078	173	409	390	799	862	866	607
Vinderslev	3165	321	777	743	1520	1536	1549	1035
Tilsammen...	38341	3170	7881	7727	15608	14995	15059	9302
Hids Herred								
Serup	1735	160	342	359	701	706	747	369
Lemming	1855	179	435	402	837	746	810	613
Svostrup	3194	210	523	501	1024	1034	1038	877
Gødvad	1929	125	317	324	641	537	534	459
Balle	2995	521	1026	1062	2088	1694	1560	852
Sejling	961	95	219	229	448	421	432	329
Sinding	924	88	210	204	414	376	387	272
Funder ⁸⁵⁾	2841	193	487	398	885	866	888	552 796
Kragelund ⁸⁵⁾	3709	207	508	506	1014	990	919	
Engesvang ^{85, 86)}	5692	284	766	672	1438	1235	1165	
Tilsammen...	25835	2062	4833	4657	9490	8605	8480	5119
Viborg Amt...	299651	22484	57107	55053	112160	107015	104314	64987
Ringkøbing Amt								
Hammerum H.								
Bording	9640	497	1274	1171	2445	2255	2075	839
Ikast	11315	647	1650	1621	3271	2970	2633	1301
Rind	11291	372	1139	1029	2168	2049	1867	958

Tabel 2. (fortsat). Sogne.

Ringkøbing Amt, fortsat Hammerum Herred, fortsat	Areal i ha 1921	Steder (Gaarde Huse osv.) 1921	Folkemgd. 1. Febr. 1921			Folkemængde		
			Mænd	Kvinder	Tils.	1. Febr. 1916	1. Febr. 1911	1. Febr. 1860
Arnborg	6680	194	622	543	1165	892	799	327
Skarild	9783	213	571	515	1086	1044	987	589
Sønder Felding	7019	275	898	741	1639	1168	962	465
Assing	6952	291	823	805	1628	1470	1306	468
Nørre Vium	5545	259	847	682	1529	1081	955	308
Snebjerg	7705	448	1240	1219	2459	2361	2263	951
Tjørring	2287	221	366	298	664	594	602	415
Herning ¹¹⁵⁾	—	—	—	—	—	—	6592	870
Gellerup	5809	467	1231	1265	2496	2475	2378	1390
Sunds	11580	302	837	721	1558	1502	1502	824
Sinding	2739	118	316	304	620	645	626	367
Nøvling	1952	118	325	318	643	545	479	291
Vilbjerg	3521	359	845	851	1696	1550	1394	499
Ørre ⁹⁷⁾	3158	117	298	289	587	568	574	} 592
Simmelkær ⁹⁷⁾	2469	84	241	222	463	461	458	
Avlum	6982	485	1208	1204	2412	2157	1977	1065
Tvis	6236	220	619	555	1174	1067	1022	641
Tilsammen	122663	5687	15350	14353	29703	26854	31451	13160
Ginding Herred								
Hodsager	3686	107	308	267	575	508	480	} 312
Haderup ⁹⁸⁾	9934	292	718	698	1416	1424	1445	
Grove ⁹⁸⁾	8107	107	295	264	559	539	530	} 947
Sevel	10856	437	1121	1057	2178	2223	2181	
Estvad	3691	133	340	316	656	637	640	666
Rønbjerg	1679	88	246	218	464	374	383	280
Ejsing	4344	293	788	704	1492	1412	1340	880
Sal	3682	476	1284	1408	2692	2391	2330	949
Ryde	2177	136	355	352	707	798	845	617
Tilsammen	48156	2069	5455	5284	10739	10306	10174	5918
Hjerm Herred								
Handbjerg	1262	135	323	346	669	652	706	417
Borbjerg	7968	390	1088	1012	2100	2021	1993	1176
Mejrup	3378	201	517	484	1001	972	964	625
Maabjerg ¹⁹⁾	1893	167	492	448	940	935	859	411
Hjerm	3177	337	929	932	1861	1895	1961	966
Struer ⁹⁹⁾	—	—	—	—	—	4166	3711	159
Gimsing ⁹⁹⁾	1130	116	331	306	637	564	549	647
Vejrum	1979	142	428	340	768	777	793	600
Ølby	1201	96	239	241	480	506	494	229
Fovsing	1428	94	241	216	457	456	470	311
Asp	2592	133	368	325	693	637	584	383
Sir	904	80	201	201	402	389	427	238
Navr	3097	124	320	318	638	631	607	359
Bur	2010	77	210	194	404	332	264	143
Vem	1470	219	486	464	950	918	846	269
Gørding	1658	62	168	160	328	339	343	212
Tilsammen	35147	2373	6341	5987	12328	16190	15571	7145

Tabel 2 (fortsat). Sogne.

Ringkøbing Amt, fortsat	Areal i ha 1921	Steder (Gaarde Huse osv.) 1921	Folkemgd. 1. Febr. 1921			Folkemængde		
			Mænd	Kvinder	Tils.	1. Febr. 1916	1. Febr. 1911	1. Febr. 1860
Skodborg Herred								
Nees	3687	171	427	413	840	799	799	576
Bøvling	4079	342	756	770	1526	1664	1643	792
Flynder	3486	136	449	412	861	873	844	417
Møborg	4965	224	602	569	1171	1144	1041	601
Gudum	6844	254	659	591	1250	1267	1260	783
Resen	2537	187	460	449	909	871	784	615
Humlum	1499	234	528	517	1045	975	961	400
Venø	641	52	165	128	293	254	218	104
Nørre Nissum	2096	238	641	588	1229	1256	1292	629
Nørlem	1311	105	282	249	531	529	503	478
Fabjerg	3379	151	420	410	830	848	814	548
Rom	2392	81	220	203	423	435	452	293
Lomborg	3810	192	485	497	982	970	978	676
Heldum	441	19	63	59	122	125	113	55
Tørring	1686	142	334	329	663	705	733	519
Tilsammen...	42853	2528	6491	6184	12675	12715	12435	7486
Vandfuld Herred								
Hove	1239	135	337	333	670	698	694	457
Hygum	1290	85	208	217	425	454	494	519
Harboøre	3511	361	872	923	1795	1620	1779	1193
Engbjerg	506	28	76	64	140	184	193	151
Vandborg	1572	142	390	371	761	805	794	502
Ferring	702	99	239	233	472	440	431	260
Dybe	1344	130	332	288	620	650	688	452
Ramme	2008	221	487	534	1021	988	924	389
Trans	552	32	92	87	179	198	197	251
Fjaltring	1289	131	283	315	598	620	640	474
Tilsammen...	14013	1364	3316	3365	6681	6657	6834	4648
Ulborg Herred								
Sønder Nissum	3748	173	433	420	853	824	773	703
Husby	3410	101	271	252	523	496	528	556
Staby	3250	188	487	475	962	953	981	847
Madum	1634	70	192	189	381	383	374	379
Ulborg	7315	351	889	998	1887	1846	1732	921
Raasted	3550	55	174	150	324	288	280	280
Idom	4536	130	342	349	691	628	607	411
Nørre Felding ¹⁹⁾	3197	120	338	313	651	656	630	373
Vinding	5978	208	562	545	1107	1060	975	517
Vind	6370	92	247	250	497	490	475	364
Timring	6646	197	623	509	1132	1092	980	484
Tilsammen...	49634	1685	4558	4450	9008	8716	8335	5835
Hind Herred								
Nørre Omme	7527	335	880	852	1732	1619	1365	482
Hover	3209	73	191	189	380	332	334	211
Torsted	6190	102	297	288	585	520	459	291
Tim	4064	198	487	521	1008	1006	1002	681
Vedersø	2127	120	339	313	652	650	613	575

Tabel 2 (fortsat). Sogne.

Ringkøbing Amt, fortsat Hind Herred, fortsat	Areal i ha 1921	Steder (Gaarde Huse osv.) 1921	Folkemgd. 1. Febr. 1921			Folkemængde		
			Mænd	Kvinder	Tils.	1. Febr. 1916	1. Febr. 1911	1. Febr. 1880
Stadil.....	4128	155	410	402	812	870	897	759
He ¹⁰⁰).....	4631	205	536	534	1070	1035	970	} 1327
No ¹⁰⁰).....	2690	156	409	360	769	762	731	
Gammelsohn) Holms- Nysogn } land }	1834	55	145	132	277	282	290	273
RingkøbingKbst.sLdd.	7987	365	1007	982	1989	2022	2000	1647
Rindum ³⁰).....	76	8	19	21	40	40	43	30
Velling.....	1263	152	381	379	760	725	647	425
	2656	119	309	302	611	594	630	624
Tilsammen...	48382	2043	5410	5275	10685	10457	9981	7325
Bølling Herred								
Ølstrup.....	2504	77	223	227	450	429	380	219
Sønder Lem.....	4945	266	680	680	1360	1337	1272	774
Brejning.....	7424	339	888	838	1726	1650	1563	822
Vorgod ¹⁰¹).....	9380	377	1060	1015	2075	2023	1788	} 941
Herborg ¹⁰¹).....	3272	264	756	722	1478	1252	1137	
Sønder Borris.....	9949	309	858	721	1579	1483	1502	828
Faster.....	3304	204	532	501	1033	998	872	406
Sæding.....	2140	93	239	249	488	444	429	264
Bølling.....	1301	80	218	214	432	445	428	278
Hanning.....	3894	164	488	507	995	950	871	477
Dejbjerg.....	3736	134	356	364	720	699	701	716
Stavning.....	4347	161	388	356	744	809	842	701
Skern.....	4803	427	1581	1706	3287	2999	2594	914
Tilsammen...	60999	2895	8267	8100	16367	15518	14379	7340
Nørre Horne Herred								
Lønborh.....	5195	204	451	466	917	913	965	906
Egvad.....	4004	329	894	895	1789	1630	1578	602
Aadum.....	6765	234	615	587	1202	1210	1100	712
Hoven.....	7220	140	415	405	820	771	745	375
Strellov.....	1954	110	270	285	555	580	581	372
Lyne.....	3291	127	293	290	583	561	509	374
Sønder Vium.....	2487	100	194	184	378	348	349	340
Hemmet.....	2494	143	285	276	561	576	542	480
Nørre Bork.....	1464	103	247	259	506	511	503	466
Sønder Bork.....	4747	133	299	282	581	569	603	540
Tilsammen...	39621	1623	3963	3929	7892	7669	7475	5167
Ringkøbing Amt...	461468	22287	59151	56927	116078	115082	116635	64024
Ribe Amt								
Vester Horne Herred								
Lønne.....	2242	109	241	266	507	492	521	286
Henne.....	7831	225	485	536	1021	1050	1055	859
Nørre Nebel.....	2062	237	527	492	1019	1061	1067	498
Lydum.....	1336	91	219	225	444	441	414	389
Kvong.....	2779	123	335	270	605	596	606	437
Lunde.....	4453	211	520	539	1059	1004	950	652

Tabel 2 (fortsat). Sogne.

Ribe Amt, fortsat Vester Horne Herred, fortsat	Areal i ha 1921	Steder (Gaarde Huse osv.) 1921	Folkemgd. 1. Febr. 1921			Folkemængde		
			Mænd	Kvinder	Tils.	1. Febr. 1916	1. Febr. 1911	1. Febr. 1880
Ovtrup.....	4724	270	600	591	1191	1122	1053	821
Aal.....	9411	353	878	805	1683	1575	1507	962
Oksby ¹⁰²⁾	7407	167	358	339	697	700	694	826
Ho ¹⁰²⁾	5119	67	147	144	291	283	330	303
Billum.....	1852	139	371	369	740	717	688	532
Janderup.....	3910	210	565	527	1092	989	1010	762
Varde Landsogn ²⁴⁾ ...	4681	114	293	295	588	555	561	355
Tilsammen...	57807	2316	5539	5398	10937	10585	10456	7682
Oster Horne H.								
Torstrup.....	3213	165	478	439	917	880	868	518
Horne.....	4494	270	727	655	1382	1438	1408	753
Ølgod.....	9146	771	1806	1850	3656	3479	3310	1757
Tistrup.....	3993	352	943	899	1842	1892	1728	736
Hodde.....	2535	93	264	248	512	505	462	233
Ansager.....	9909	560	1553	1532	3085	2820	2442	920
Tilsammen...	33290	2211	5771	5623	11394	11014	10218	4917
Skads Herred								
Øse.....	5859	282	776	685	1461	1332	1198	611
Næsbjerg.....	3757	120	343	284	627	598	549	301
Alslev.....	3632	125	329	262	591	641	557	456
Hostrup.....	2761	98	233	206	439	450	427	391
Vester Nebel.....	2522	110	289	254	543	543	492	443
Bryndum.....	3962	206	636	580	1216	1149	1055	687
Guldager ⁹⁾	3313	335	731	697	1428	1312	1139	1004
Nordby.....	3811	353	1063	1251	2314	2034	2159	1927
Sønderho.....	1759	188	271	353	624	608	731	1036
Jerne ⁶⁾	2505	645	1936	1923	3859	3179	2806	718
Skads.....	3308	163	448	395	843	837	846	541
Tjæreborg.....	1998	252	570	512	1082	983	955	739
Sneum ¹⁰⁸⁾	2108	188	396	384	780	765	704	517
Vester Nykirke.....	2225	126	362	314	676	625	547	447
Grimstrup.....	4812	214	510	526	1036	1002	969	663
Aarre.....	2594	137	353	336	689	665	632	439
Faaborg.....	6367	290	899	835	1734	1577	1338	793
Vester Starup.....	4751	138	392	394	786	700	588	228
Tilsammen...	62044	3970	10537	10191	20728	19000	17692	11941
Slavgs Herred								
Grindsted.....	13315	475	1645	1520	3165	2379	1619	655
Grene.....	5570	157	511	441	952	721	757	356
Hejnsvig.....	8162	298	949	833	1782	1492	1033	627
Vorbasse ¹⁰⁴⁾	10440	260	805	700	1505	1319	1374	839
Tilsammen...	37487	1190	3910	3494	7404	5911	4783	2477
Anst Herred								
Bække.....	4581	263	685	663	1348	1163	1018	755
Verst.....	2486	129	340	279	619	592	588	558

Tabel 2 (fortsat). Sogne.

Ribe Amt, fortsat Anst Herred, fortsat	Areal i ha 1921	Steder (Gaarde Huse osv.) 1921	Folkemgd. 1. Febr. 1921			Folkemængde		
			Mænd	Kvinder	Tils.	1. Febr. 1916	1. Febr. 1911	1. Febr. 1860
Jordrup	1759	154	332	316	648	648	573	515
Løjrskov	3949	335	782	795	1577	1572	1512	1417
Skanderup	3894	495	1226	1186	2412	2298	2139	1248
Seest	2118	317	846	842	1688	1566	1552	835
Hjarup ¹⁰⁵⁾	1564	123	289	264	553	567	573	543
Vamdrup ¹⁰⁵⁾	4385	754	1937	1922	3859	3663	3574	1636
Anst.	4471	385	913	857	1770	1687	1626	1265
Gesten	4264	312	788	775	1563	1378	1169	911
Tilsammen...	33471	3267	8138	7899	16037	15134	14324	9683
Malt Herred								
Vejen	2371	754	1864	1885	3749	3563	3072	751
Løborg	3251	184	429	437	866	872	837	684
Lindknud ¹⁰⁴⁾	8126	286	784	722	1506	1409	1382	744
Brørup	4135	426	1097	1144	2241	2193	1951	919
Malt	3021	315	1254	944	2198	1972	1896	868
Folding	1937	156	356	377	733	731	730	553
Føvling	5582	489	1096	1104	2200	2186	2113	1511
Holsted	3858	492	1259	1279	2538	2337	2249	804
Tilsammen...	32281	3102	8139	7892	16031	15263	14230	6834
Gørding Herred								
Aastrup	5762	230	672	615	1287	1258	1138	526
Vejrup	2673	199	490	463	953	965	850	487
Gørding	5141	467	1235	1158	2393	2268	2167	1118
Bramminge ¹⁰³⁾	1857	338	977	965	1942	1653	1433	252
Darum	2252	204	430	460	890	854	890	640
Hunderup ¹⁰³⁾	2095	156	563	552	1115	1004	1051	559
Vilslev ¹¹⁴⁾	2432	179	384	379	763	792	756	758
Jernved	3012	249	587	547	1134	1168	1136	773
Tilsammen...	25224	2022	5338	5139	10477	9962	9421	5113
Ribe Herred¹⁰⁶⁾								
Nørre Farup ¹¹⁴⁾	3238	189	436	406	842	822	787	886
Hjørtlund	2231	73	200	190	390	387	375	325
Kalvslund	1510	52	133	113	246	272	299	281
Obbekær	1739	62	143	137	280	298	294	101
Tved-Lustrup-Tange ⁸⁷⁾	—	—	—	—	—	—	951	353
Øster Vedsted	1159	61	153	128	281	265	325	213
Seem	3850	165	395	345	740	751	703	574
Vester Vedsted	2747	182	445	372	817	800	891	661
Manø	603	49	97	98	195	205	190	235
Tilsammen...	17077	833	2002	1789	3791	3800	4815	3629
Ribe Amt...	298681	18911	49374	47425	96799	90669	85939	52276

Tabel 2 (fortsat). Sogne.

	Areal i ha 1921	Steder (Gaarde Huse osv.) 1921	Folkemængde 1. Febr. 1921			Folkemængde	
			Mænd	Kvinder	Tils.	1. Dec. 1910	1. Febr. 1860
Haderslev Amt							
Tyrstrup Herred							
Stepping	3288	184	547	487	1034	1053	1227
Frørup	1504	83	237	213	450	312	631
Hjærndrup	1323	80	215	224	439	382	694
Tyrstrup	3817	388	851	918	1769	1825	1890
Aller	1600	120	289	309	598	579	979
Fjelstrup	3480	257	666	645	1311	1294	1137
Bjærning	1390	84	205	184	389	391	506
Tilsammen...	16402	1196	3010	2980	5990	5836	7064
Haderslev Herred							
Moltrup	2015	93	234	253	487	375	564
Aastrup	1952	144	343	383	726	704	780
Vonsbæk	1886	139	320	333	653	676	713
Øsby	5616	378	876	864	1740	1773	2018
Halk	3076	208	474	455	929	1120	1000
Grarup	901	32	106	88	194	188	505
Starup	2038	129	369	335	704	682	799
Vilstrup	2657	227	553	513	1066	996	999
Hoptrup	5270	371	1013	933	1946	1883	1948
Gammel Haderslev	1954	66	250	197	447	598	1199
Tilsammen...	27365	1787	4538	4354	8892	8995	10525
Gram Herred							
Hammelev	3360	233	620	631	1251	1228	1317
Vedsted	6039	369	893	847	1740	1704	1435
Skrydstrup	2657	139	358	329	687	650	620
Nustrup	5922	278	710	694	1404	1456	1601
Jegerup	1654	84	175	195	370	408	640
Vojens	1116	131	466	469	935	871	
Magstrup	2287	141	344	307	651	677	647
Sommersted	3216	288	713	659	1372	1403	986
Oksevad	3345	166	388	357	745	779	814
Jels	4032	300	756	775	1531	1463	1280
Tilsammen...	33628	2129	5423	5263	10686	10639	9340
Frøs Herred							
Skodborg	3700	317	785	764	1549	1486	1475
Skrave	2869	135	360	349	709	724	758
Hjerting	1272	83	211	196	407	417	487
Lintrup	3947	206	557	493	1050	1093	1158
Hygom	6156	286	719	742	1461	1569	1304
Fohl	1723	101	256	258	514	498	468
Rødding	3227	364	956	937	1893	1783	1217
Øster Linnet	3080	166	432	431	863	882	935
Gram	7518	493	1059	1221	2280	2327	2214
Tilsammen...	33492	2151	5335	5391	10726	10779	10016

Tabel 2 (fortsat). Sogne.

Haderslev Amt, fortsat	Areal i ha 1921	Steder (Gaarde Huse osv.) 1921	Folkemængde 1. Febr. 1921			Folkemængde	
			Mænd	Kvinder	Tils.	1. Dec. 1910	1. Febr. 1860
Nørre Rangstrup H.							
Toftlund	4763	325	831	900	1731	1714	1025
Tislund	2329	110	275	253	528	526	645
Bevtoft	6199	232	580	533	1113	1221	1129
Branderup	2504	45	383	368	751	717	540
Agerskov	8897	381	1043	1053	2096	2043	1712
Tilsammen...	24692	1093	3112	3107	6219	6221	5051
Haderslev Amt...	135579	8356	21418	21095	42513	42470	41996
Aabenraa Amt							
Sønder Rangstrup H.							
Bedsted	3317	129	327	335	662	603	659
Hellevad	3519	174	478	457	935	967	809
Egvad	2983	129	353	333	686	784	683
Øster Løgum	7136	261	937	892	1829	1762	1574
Tilsammen...	16955	693	2095	2017	4112	4116	3725
Rise Herred							
Aabenraa Ldsgn.	—	—	—	—	—	—	650
Løjt	5643	573	1181	1243	2424	2575	3057
Rise	4617	423	988	1026	2014	1901	1369
Hjorkær	3300	236	546	539	1085	1161	785
Bjolderup	5601	293	795	789	1584	1526	1116
Tilsammen...	19161	1525	3510	3597	7107	7163	6977
Lundtofte Herred							
Uge	2999	126	308	278	586	697	597
Ensted	3886	252	650	636	1286	1292	1339
Klipleve	6461	397	888	933	1821	1781	1532
Felsted	4616	406	1017	1067	2084	2150	2023
Varnæs	2647	335	776	775	1551	1688	1430
Kværns	846	93	201	185	386	394	1596
Adsbøl— { Adsbøl K. ...	747	265	738	811	1549	1620	
Graasten { Graasten - ...	2351	200	467	533	1000	993	987
Rinkenæs	1769	344	727	749	1476	1428	1344
Holbøl	5090	324	775	771	1546	1595	1504
Bov ¹⁾	9090	543	1381	1221	2602	2025	1880
Tilsammen...	40502	3285	7928	7959	15887	15663	14232
Aabenraa Amt...	76618	5503	13533	13573	27106	26942	24934
Sønderborg Amt							
Nybøl Herred							
Ullerup	3538	467	1064	1113	2177	2219	1765
Sottrup	2094	300	701	763	1464	1456	1199
Dybbøl	1454	251	481	511	992	1144	915
Nybøl	1281	162	371	370	741	783	677
Broager	4210	910	2249	2450	4699	5154	4039
Tilsammen...	12577	2090	4866	5207	10073	10756	8595

¹⁾ Bov S. hørte til Vis Herred i Flensborg Amt.
Statistiske Meddelelser. 4. Række. 63.

Tabel 2 (fortsat). Sogne.

Sønderborg Amt, fortsat	Areal i ha 1921	Steder (Gaarde Huse osv.) 1921	Folkemængde 1. Febr. 1921			Folkemængde	
			Mænd	Kvinder	Tlls.	1. Dec. 1910	1. Febr. 1860
Als Sønder Herred							
Ulkebøl	3868	514	1150	1200	2350	2542	1985
Kegnæs	1686	236	469	501	970	983	1015
Lysabild	3196	409	759	827	1586	1718	1660
Tandslet	2013	289	581	606	1187	1189	1274
Hørup	2361	275	666	694	1360	1410	1369
Asserballe	1356	217	382	437	819	833	819
Notmark	1807	269	604	607	1211	1261	1559
Ketting	1597	178	379	397	776	831	1257
Tilsammen...	17884	2387	4990	5269	10259	10757	10938
Als Nørre Herred							
Egen	3457	413	819	942	1761	1830	1781
Svenstrup	1838	260	567	578	1145	1171	1124
Havnbjerg	2229	203	426	446	872	983	999
Oksbøl	2117	265	539	574	1113	1116	1228
Nørborg Lands. (Holm K. Pøl -	1696 1094	144 112	286 256	325 255	611 511	637 545	1389
Tilsammen...	12431	1397	2893	3120	6013	6282	6521
Sønderborg Amt...	42892	5874	12749	13596	26345	27795	26054
Tønder Amt							
Hvidding Herred¹⁾							
Arrild	5379	152	397	375	772	758	753
Hjørup	4019	171	455	407	862	756	633
Spandet	2708	109	265	237	502	558	480
Roager	2607	125	276	279	555	621	563
Hvidding	7030	125	284	306	590	676	510
Rejsby	3594	103	219	236	455	464	461
Brøns	6684	186	409	411	820	848	733
Vodder	4533	171	438	438	876	958	520
Skærbæk	5245	347	936	1000	1936	1909	1467
Tilsammen...	41799	1489	3679	3689	7368	7548	6120
Lø Herred							
Rømsø	8023	203	317	382	699	802	1336
Ballum	2964	260	457	506	963	1050	1548
Randerup	1031	45	103	100	203	227	259
Mjolden	1732	78	153	195	348	362	442
Døstrup	4037	214	511	480	991	942	936
Brede	5429	313	733	736	1469	1484	1413
Nørre Løgum	6071	206	539	522	1061	1052	1224
Løgumkloster Landsogn.	4183	101	251	271	522	518	540
Abild	5284	208	504	492	996	1020	1163
Visby	1991	158	328	345	673	690	815
Tønder Landsogn	1898	92	280	275	555	549	633
Ubjerg	1463	86	218	211	429	442	473
Møgeltønder	3353	181	650	668	1318	1319	1490
Tilsammen...	47459	2145	5044	5183	10227	10457	12272

¹⁾ Hørte tidligere til Haderslev Amt.

Tabel 2 (fortsat). Sogne.

Tønder Amt, fortsat	Areal i ha 1921	Steder (Gaarde Huse osv.) 1921	Folkemængde 1. Febr. 1921			Folkemængde	
			Mænd	Kvinder	Tils.	1. Dec. 1910	1. Febr. 1860
Højer Herred							
Højer Landsogn.....	3211	98	227	221	448	386	499
Daler.....	2256	152	329	346	675	720	807
Emmerlev.....	3368	223	466	486	952	1089	1503
Hjerpsted.....	1168	58	107	115	222	264	385
Skast.....	1162	61	130	140	270	281	401
Tilsammen...	11165	592	1259	1308	2567	2740	3595
Slogs Herred							
Hostrup.....	3823	215	463	507	970	936	1148
Burkal.....	9161	325	865	847	1712	1571	1884
Tinglev.....	7291	357	1083	1046	2129	1867	1301
Bylderup.....	4348	188	442	432	874	997	911
Ravsted.....	5086	206	543	501	1044	1095	976
Højst.....	5113	172	436	441	877	860	868
Tilsammen...	34822	1463	3832	3774	7606	7326	7088
Tønder Amt...	135245	5689	13814	13954	27768	28071	29075

Noter til Tabel 1 og 2.

- 1) Ved kgl. Resol. af 17. April 1900 (Bkg. af 18. April) er i Henhold til Love af 3. April 1900 Brønshøj Sogn og en Del af Hvidovre Sogn (nemlig Damhussøen, Valby, Vigerslev og Kongens Enghave) i verdslig Henseende indlemmede i Staden København fra 1. Januar 1901. — Ved kgl. Resol. af 17. April 1900 (Bkg. af 18. April) er endvidere i Henhold til Lov af 3. April 1900 Sundbyerne fra 1. Januar 1902 i verdslig Henseende indlemmede i Staden København jfr. Note 44. — Ved kgl. Resol. af 24. Juli 1905 henlagdes i verdslig og gejstlig Henseende fra 1. Okt. 1905 at regne to Matr.-Nr. af Utterslev By (København) til Frederiksberg, og nogle Parceller af Frederiksberg til København. — Ved kgl. Resol. af 22. Dec. 1906 (Bkg. af 15. Januar 1907) reguleredes Grænsen mellem København og Gentofte Kommune (Store Tuborg) fra 1. April 1907 at regne. — Ved kgl. Resol. af 29. Marts 1913 (Imskr. af 3. April s. A.) indlemmes et Areal af Hellerup S. i verdsl. og gejstl. Henseende i København fra 1. April s. A.
- 2) Ved Lov af 29. Decbr. 1857 ordnedes de kommunale Forhold for Frederiksberg Sogn, saaledes at den var at betragte som Handelsplads, dog hørende til Københavns Amdsraadskreds. Herfra er den i Henhold til Lov af 7. April 1899 fra 1. April 1900 udskilt som selvstændig Kommune. Se endvidere Note 1 til København.
- 3) Til Aarhus Købstad er ved kgl. Resol. af 29. Maj 1873 henlagt fra Viby Sogn i Aarhus Amt, fra 1. Januar 1874 at regne, det saakaldte »Frederiksbjergs Distrikt. — Endvidere er ved kgl. Resol. af 8. Decbr. 1898 (Bkg. af 12. Decbr.) af Viby Sogn, fra 1. Januar 1899 at regne, en Del af Marselisborg Hovedgaard m. fl. Arealer saavel i verdslig som i gejstlig Henseende indlemmede i Aarhus Købstad. — Iflg. kgl. Resol. af 11. Juli 1907 (Bkg. af 17. Juli s. A.) blev Arealer af Skaade By, Holme Sogn, fra 1. Okt. s. A. indlemmede i Aarhus i gejstlig og verdslig Henseende.
- 4) Ved de kgl. Resol. af 11. Juli 1877 (Bkg. af 19. Juli), 5. Okt. 1878 (Bkg. af 11. Okt.), 7. Decbr. 1882 (Bkg. af 12. Decbr.) og 3. Novbr. 1889 (Bkg. af 15. Novbr.) er forskellige Arealer af Vor Frue S., Skt. Hans og Skt. Knuds Ldd. i verdslig Henseende indlemmede i Odense Købstad, hvorunder de alt henhørte i gejstlig Henseende. Ved de kgl. Resol. af 6. Decbr. 1895 (Bkg. af 9. Decbr.) og 14. Januar 1897 (Bkg. af 20. Jan.) er endvidere nogle Arealer af Odense Skt. Hans Landdistrikt i verdslig Henseende indlemmede i Odense Købstad, hvorunder de alt henhørte i gejstlig Henseende. Ved kgl. Resol. af 1. Juli 1896 (Bkg. af 8. Juli) er et Areal af Sanderum Sogn saavel i verdslig som i gejstlig Henseende indlemmet i Odense Købstad. Endelig er ved kgl. Resol. og Bkg. af 7. Januar 1901 Skt. Knuds Landdistrikt fra 1. Januar 1901 i verdslig Henseende indlemmet i Odense Købstad, under hvilken det alt henhørte i gejstlig Henseende. — Ved kgl. Resol. af 4. Janr. 1913 (Imskr. af 16. Janr.) indlemmes et Areal af Skt. Hans Landd. fra 1. Janr. s. A. i verdsl. og gejstl. Henseende i Odense Kbst. — Ved kgl. Resol. af 11. Aug. 1915 (Bkg. af 13. Aug. s. A.) indlemmes et større Areal af Aalykkegaards Jorder i Skt. Hans Sogns Ldd. i verdsl. og gejstl. Henseende i Odense Kbst. fra 1. April 1916 at regne.
- 5) Ved kgl. Resol. og Bkg. af 30. Marts 1896 og ved kgl. Resol. af 6. Januar 1900 (Bkg. af 8. Januar) er nogle Arealer henlagte fra Aalborg Budolfi Landsogn til Aalborg Købstad, medens omvendt et mindre Areal under 6. Januar 1900 er henlagt fra Aalborg Købstad til Budolfi Landsogn. Ved disse Grænseforandringer blev der overført til Aalborg Købstad en Befolkning 1. Febr. 1901 af i alt 1173 Personer. — Ved de kgl. Resol. af 20. Okt. 1898 (Bkg. af 25. Okt.) og 7. Februar 1899 (Bkg. af 14. Febr.) er nogle mindre Arealer henlagte fra Nørre Tranders Sogn til Aalborg Købstad.

Noter til Tabel 1 og 2 (fortsat).

- 6) Esbjerg Ladeplads, der tidligere udgjorde en Del af Jerne Sogn i Ribe Amt, blev i Henhold til Lov af 19. Marts 1898 fra 1. Januar 1899 oprettet til Købstad. Folketallet for Ladepladsen er for Tiden før 1899 opført med mindre Typer under Købstaden, men er iøvrigt medregnet til Jerne Sogn i Skads Herred. Iflg. Bkg. af 13. Novbr. 1916 indlemmedes nogle Arealer af Guldager S. i verdslig og gejstlig Henseende i Esbjerg Kbst. (Sions S.) fra 1. April 1917 at regne.
- 7) Til Vejle Købstad henlagdes iflg. Bkg. af 23. Juli 1903 i verdslig og gejstlig Henseende nogle Arealer af Skibet Sogn samt en Parcel af Uhre By, Hover Sogn. Ved kgl. Resol. af 23. Juli 1909 (Bkg. af 3. August s. A.) indlemmedes fra 1. Juli s. A. at regne Arealer af Vejle Enge i Hornstrup Sogn, og Arealer af Uhre By i Hover Sogn i Vejle Kbst., saavel i verdslig som i gejstlig Henseende. — Iflg. kgl. Resol. af 17. Aug. 1911 (Bkg. af 4. Sept. s. A.) indlemmedes nogle Ejendomme af Uhre By i Hover S. i verdsl. og gejstl. Henseende i Vejle Kbst. fra 1. Juli s. A. — Ved kgl. Resol. af 28. Sept. 1914 (Bkg. af 30. s. M.) indlemmes en Del Ejendomme af Hover S. i Vejle Kbst. i verdsl. og gejstl. Henseende fra 1. Okt. 1914. — Iflg. kgl. Resol. af 8. Okt. 1915 (Bkg. af 19. s. M.) indlemmes en Ejendom af Uhre By i Hover S. i verdsl. Henseende i Vejle Kbst. fra 1. Okt. 1915. Iflg. Bkg. af 4. Okt. 1920 indlemmes fra 1. Okt. 1920 at regne Vejle Kbst.s Ldd. i Vejle Kbst.
- 8) Til Helsingør Købstad er ved kgl. Resol. af 11. April 1876 (Bkg. af 20. April) flere Ejendomme henlagte fra Tikøb Sogn i Frederiksborg Amt.
- 9) Til Nykøbing Købstad paa Falster blev der ved kgl. Resol. af 31. Okt. 1877 (Bkg. af 7. Novbr.) henlagt flere Ejendomme fra Nykøbing Købstads Landdistrikt. — Endvidere er ved kgl. Resol. af 21. Sept. 1899 (Bkg. af 22. Sept.) yderligere nogle Arealer (med 74 Beboere i 1901) fra 1. Januar 1900 i verdslig Henseende henlagte fra det nævnte Landdistrikt til Nykøbing Købstad, hvorunder de alt henhørte i gejstlig Henseende. — Ved kgl. Resol. af 28. Marts 1904 blev nogle Arealer af Kringelborggaard's Fredskov af Idestrup Sogn fra 1. Juli 1904 indlemmede i Købstaden. — Ved kgl. Resol. af 27. Marts 1907 (Bkg. af 30. Marts s. A.) indlemmedes hele Nykøbing Landdistrikt i verdslig og gejstlig Henseende i Købstaden fra 1. April s. A. at regne.
- 10) Ved kgl. Resol. af 3. Marts 1896 (Bkg. af 5. Marts) er nogle Arealer af Slagelse Skt. Peders Landsogn (med 37 Beboere den 1. Febr. 1901) fra 1. April 1896 saavel i verdslig som i gejstlig Henseende indlemmede i Slagelse Købstad. — Fra 1. Okt. 1904 indlemmedes en Parcel af Antvorskov Hovedgaard af Slagelse Skt. Peders Landsogn i verdslig og gejstlig Henseende i Købstaden; jfr. kgl. Resol. af 20. August 1904. — Iflg. kgl. Resol. af 31. Aug. 1911 (Bkg. af 12. Sept. s. A.) indlemmedes en Del Ejendomme af Slagelse Skt. Peders Landsogn i verdslig og gejstlig Henseende i Slagelse Kbst. fra 1. Okt. 1911.
- 11) Fra Roskilde Købstad blev der ved Imskr. af 5. Sept. 1871 udsondret Roskilde Domkirke Sogns Landdistrikt (Ejerlavet Eng- og Flengmarken). — Ved kgl. Resol. af 13. Decbr. 1878 (Bkg. af 28. Decbr.) er forskellige under Skt. Jørgensbjerg henhørende Arealer saavel i verdslig som i gejstlig Henseende indlemmede i Roskilde Købstad. Iflg. kgl. Resol. af 10. Janr. 1911 (Bkg. af 20. s. M.) indlemmedes nogle Jorder af Roskilde Jomfrukloster under Himmelev S. og et Areal af Roskilde Frue S. i verdsl. og gejstl. Henseende i Roskilde Kbst. fra 1. April 1911.
- 12) I Hjørring Købstad blev ved kgl. Resol. af 17. Januar 1876 (Bkg. af 27. Jan.) og 24. August 1877 (Bkg. af 30. August) indlemmet saavel i verdslig som i gejstlig Henseende det saakaldte »Bidstrup Landdistrikte, der iøvrigt først ved Folketællingen 1870 var blevet udsondret som særskilt Landdistrikt, efter at det iflg. Indenrigsministeriets Resol. af 30. Novbr. 1868 var blevet udskilt fra Skt. Olai Sogn i Vennebjerg Herred i Hjørring Amt.
- 13) Silkeborg Handelsplads, der blev oprettet ved de kgl. Resol. af 15. Decbr. 1845 og 8. Januar 1846, men først ved Regulativ af 20. Marts 1856 blev en selvstændig Kommune, taltes 1850 og tidligere under Linaa Sogn i Gern Herred, Aarhus Amt; den blev i Henhold til Lov af 7. April 1899 fra 1. Januar 1900 oprettet til Købstad. Iflg. Skrivelse af 21. Maj 1921 til Stat. Dep. »maa Indenrigsministeriet holde for, at Silkeborg Landdistr. i kommunal Henseende maa henregnes til Silkeborg Kbst.«
- 14) Ved kgl. Resol. af 12. Maj 1898 (Bkg. af 18. Maj) er et Areal af Avnslev Sogn i Vindinge Herred, Svendborg Amt, fra 1. Juli 1898 i verdslig Henseende indlemmet i Nyborg Købstad, hvorunder det alt henhørte i gejstlig Henseende. — Iflg. kgl. Resol. af 7. Marts 1913 (Bkg. af 11. s. M.) indlemmedes nogle Ejendomme af Tange-

Noter til Tabel 1 og 2 (fortsat).

- gaarden og af Juelsberg Hovedg. af Hjulby S. i verdsl. Henseende i Nyborg Kbst., medens nogle Matr.-Nr. af Nyborg Mrkj. henlægges til Avnslev S., alt fra 1. April 1913 at regne. Jfr. Note 110, Side 60.
- 15) Ved kgl. Resol. af 22. Oktbr. 1888 (Bkg. af 25. Oktbr.) blev et Areal af Skt. Mortens Landdistrikt fra den 1. Januar 1889 i verdslig Henseende indlemmet i Næstved Købstad, hvorunder det alt henhørte i gejstlig Henseende. — Ved kgl. Resol. af 14. Januar 1904 blev en Parcel af Næstved Skt. Mortens Landdistrikt fra 1. April 1904 indlemmet i Købstaden. — Iflg. kgl. Resol. af 27. Nov. 1912 (Bkg. af 18. Decbr. s. A.) indlemmes en Ejendom af Herlufsholm S. i verdslig og gejstl. Henseende i Næstved Kbst. fra 1. April 1913.
- 16) Under Korsør Købstad er ved Folketællingerne siden 1834, i Medfør af de kgl. Reskripter af 27. Marts 1822 og 29. Jan. 1823, medregnet Øen Sprogø (i 1921: 2 Huse med 20 Personer, 10 Mænd og 10 Kvinder), hvorimod Øen i Aaret 1801 og tidligere blev talt under Nyborg Landsogn i Vindinge Herred i Svendborg Amt. Ifølge kgl. Resol. af 31. Marts 1886 (Bkg. af 3. April) er Sprogø fra 1. April s. A. udsondret af sin tidligere Forbindelse med Svendborg Amt og indlemmet i Korsør Købstad. — Iflg. kgl. Resol. af 21. Febr. 1913 (Bkg. af 28. s. M.) indlemmes 2 Parceller af Taarnborg Hvygd. og Sogn i verdsl. og gejstl. Henseende i Korsør Kbst. fra 1. April 1913.
- 17) Til Frederikshavns Købstad, der først blev oprettet til Købstad ifølge Bkg. af 23. Sept. 1818, og som tidligere hed Fladstrand By, blev ved Folketællingen i 1870 henlagt et mindre, tidligere særskilt optalt Landdistrikt.
- 18) Iflg. Bkg. af 15. Juni 1901 er fra 1. Januar 1902 at regne Nykøbing Købstads Landdistrikt i Morsø Sønder Herred (med ca. 1070 Indb. i 1906) indlemmet i Nykøbing Købstad i verdslig og gejstlig Henseende.
- 19) Ved kgl. Resol. af 21. Juli 1899 (Bkg. af 27. Juli) blev nogle Arealer af Maabjerg Sogn i Hjern Herred, Ringkøbing Amt, med 160 à 200 Beboere i 1901, fra 1. Oktbr. 1899 saavel i verdslig som i gejstlig Henseende indlemmede i Holstebro Købstad. Ved Bkg. af 24. Februar 1910 indlemmedes Matr. 2a—d af Vejen Mølle i Nørre Felding Sogn fra 1. April s. A. i Holstebro Kbst. i verdslig og gejstlig Henseende.
- 20) Ved kgl. Resol. af 26. Juni 1876 (Bkg. af 1. Juli) blev nogle Ejendomme af Thisted Landsogn i Thisted Amt fra 1. Jan. 1877 saavel i verdslig som i gejstlig Henseende indlemmede i Thisted Købstad.
- 21) I Holbæk Købstad blev der ved de kgl. Resol. af 14. Febr. 1878 (Bkg. af 19. Febr.) og 19. Maj 1893 (Bkg. af 26. Maj) saavel i verdslig som i gejstlig Henseende indlemmet flere Arealer af Merløse Sogn i Holbæk Amt. Ved kgl. Resol. af 9. Marts 1918 (Bek. af 11. s. M.) indlemmedes Merløse S. i verdslig og gejstlig Henseende i Holbæk Kbst. fra 1. April 1918 at regne. — Ved Folketællingen i 1834 var i Overensstemmelse med Matriklen Holbæk Ladegaard optørt som et særligt Distrikt, der ellers overalt medregnedes til Merløse S., hvortil det ogsaa regnedes ved de følgende Tællinger.
- 22) I Hillerød Købstad blev der ved de kgl. Resol. af 2. Juli 1877 (Bkg. af 4. Juli), 8. Juli 1882 (Bkg. af 19. Juli) og 4. Febr. 1892 (Bkg. af 9. Febr.) saavel i verdslig som i gejstlig Henseende indlemmet flere Arealer af Frederiksborg Slotsogn, hvorimod andre til Hillerød Købstad hørende Arealer ved de kgl. Resol. af 2. Juli 1887 og 3. November 1887 (Bkg. af 9. Novbr.) i verdslig og gejstlig Henseende blev indlemmede i Slotssoget. — Ved kgl. Resol. af 22. Maj 1906 (Bkg. af 24. Maj s. A.) indlemmedes Matr. Nr. 1 af Trollesvang i Frederiksborg Slotsogn i verdslig og gejstlig Henseende i Hillerød Kbst.
- 23) I Skive Købstad er der ved de kgl. Resol. af 17. Januar 1881 (Bkg. af 22. Jan.), 8. Juli 1885 (Bkg. af 16. Juli), 3. Novbr. 1887 (Bkg. af 12. Novbr.) og 30. April 1900 (Bkg. af 3. Maj) saavel i verdslig som i gejstlig Henseende indlemmede Arealer af Skive Landsogn i Viborg Amt. — Ved Bkg. af 16. Marts 1907 indlemmedes Matr. 3a og b af Skive Jorder i Skive Lds. fra 1. April 1907 at regne, og ved Bkg. af 8. Novbr. 1907 indlemmedes Matr. 1b—e og 2b og c af Skive Brarup Jorder samt Matr. 1s af Gamle Skivehus af Skive Landsogn fra 1. Januar 1908 at regne i Skive Kbst. i verdslig og gejstlig Henseende. Af Skive Lands. indlemmedes et Areal i Skive Kbst. fra 1. Okt. 1916 at regne (jfr. Bkg. af 1. Juli 1916).
- 24) Ved kgl. Resol. af 24. Juni 1897 (Bkg. af 9. Juli) blev nogle Arealer af Varde Landsogn fra 1. Oktbr. 1897 at regne saavel i verdslig som i gejstlig Henseende indlemmede i Varde Købstad.
- 25) Fra Assens Købstad blev der ved Folketællingen i 1870 udsondret flere Ejendomme

Noter til Tabel 1 og 2 (fortsat).

- som i Forening med andre Ejendomme fra de tilgrænsende Kærum og Gamtofte Sogne i 1864 var blevne oprettede til et særskilt Landdistrikt. Dette Landdistrikt er senere ved kgl. Resol. af 25. Septbr. 1894 fra 1. Jan. 1895 saavel i verdslig som i gejstlig Henseende indlemmet dels i Assens Købstad dels i Kærum og Gamtofte Sognekommuner (jfr. Bkg. af 28. Sept. 1894). — Øen Baagø under Baag Herred, Odense Amt, som ved kgl. Reskript af 18. Marts 1861 blev oprettet til et selvstændigt Sogn, har tidligere udgjort et med Assens Købstad forbundet Landdistrikt.
- 26) Handelspladsen Nørresundby, som ved L. af 16. Decbr. 1856 blev oprettet som en selvstændig Kommune, blev i Henhold til Lov af 7. April 1899 fra 1. Jan. 1900 oprettet til Købstad. — Iflg. kgl. Resol. af 8. Januar 1915 (Bkg. af 18. s. M.) indlemmes en Ejendom i Nørre Uttrup By i Sundby S. og iflg. kgl. Resol. af 6. Marts s. A. (Bkg. af 11. s. M.) indlemmes nogle Matr.-Nr. af Lindholm By i samme S. i verdslig og gejstlig Henseende i Nørresundby Kbst. fra 1. April 1915.
- 27) I Ribe Købstad er der ved kgl. Resol. af 7. Juni 1877 (Bkg. af 20. Juni) saavel i verdslig som i gejstlig Henseende indlemmet nogle Arealer af Skt. Katrine Landsogn (Tved, Lustrup og Tange). — Iflg. kgl. Resol. af 6. Novbr. 1912 (Bkg. af 20. s. M.) indlemmedes Ribe Skt. Katrine Landsogn fra 1. April 1913 at regne i verdslig og gejstlig Henseende i Ribe Kbst.
- 28) Ved kgl. Resol. af 2. Juni 1876 (Bkg. af 6. Juni) blev flere Ejendomme af Vordingborg Landsogn fra 1. Jan. 1877 at regne i verdslig Henseende indlemmede i Vordingborg Købstad, hvorunder de alt henhørte i gejstlig Henseende. Ved kgl. Resol. af 28. Novbr. 1882 (Bkg. af 11. Decbr.) er derhos fra 1. Jan. 1883 et Areal indlemmet i Købstaden fra Landsognet, medens omvendt et andet Areal fra Købstaden er indlemmet i Landsognet. Ved kgl. Resol. af 10. Febr. 1897 (Bkg. af 13. Febr.) er endelig et mindre Areal af Vordingborg Købstads Jorder fra 1. Febr. 1897 udgaaet af Købstadens Territorium og saavel i verdslig som i gejstlig Henseende indlemmet i Vordingborg Landsogn. Iflg. Bkg. af 11. Oktbr. 1917 indlemmedes nogle Arealer af Vordingborg Lds. (Marienlyst Hg.) i verdslig og gejstlig Henseende i Vordingborg fra 1. Oktbr. 1917 at regne. Under Købstaden hører den ca. 3 km øst for Byen, som Enklave i Vordingborg Landsogn liggende Landsby Nyraad (i 1921: 57 Huse; 163 Mænd, 186 Kvinder, ialt: 349). Købstaden benævnes officielt ofte: Vordingborg-Nyraad Kbst. jfr. kgl. Resol. af 31. Decbr. 1845.
- 29) I Grenaa Købstad blev der ved kgl. Resol. af 6. Okt. 1897 (Bkg. af 18. Okt.), fra 1. Jan. 1898 at regne, saavel i verdslig som i gejstlig Henseende indlemmet nogle Arealer af Aalsø Sogn i Sønder Herred og af Gammelsohn (Grenaa Landsogn) i Nørre Herred, Randers Amt. — Af Aalsø S. indlemmedes fra 1. Juli 1920 et Areal (37 ha) i Grenaa Kbst.
- 30) Ved kgl. Resol. af 27. Febr. 1890 (Bkg. af 3. Marts) er et mindre Areal af Rindum Sogn i Hind Herred i Ringkøbing Amt saavel i gejstlig som i verdslig Henseende indlemmet i Ringkøbing Købstad.
- 31) I Skanderborg Kbst. blev ved Bkg. af 6. Novbr. 1906 fra 1. Jan. 1907 at regne Matr. 31 d af Skanderborg Jorder i Skanderup Sogn, og ved Bkg. af 3. Novbr. s. A. blev fra 1. Oktbr. 1907 at regne Matr. 4g og r af Hestehaven i samme Sogn indlemmet i verdslig og gejstlig Henseende.
- 32) Ved kgl. Resol. af 8. Novbr. 1893 blev Rannerød, Starholm og Kandestederne i Raabjerg Sogn i Aalborg Stift efter Grænsen for Starholm Ejerlav henlagte i kirkelig Henseende fra Raabjerg Sogn til Skagen Sogn. De paagældende Distrikter hører derimod i verdslig Henseende endnu til Raabjerg, og Beboerne (i 1921: 70 Md. og 66 Kv., tils. 136 i 25 Huse) er opførte under Raabjerg Sogn.
- 33) Fra Skelskør Købstad blev ved Folketællingen i 1845 udsondret et Landdistrikt under Vester-Flakkebjerg Herred i Sorø Amt. Derimod indlemmedes ved kgl. Resol. af 25. Novbr. 1881 (Bkg. af 28. Novbr.) og 1. August 1884 (Bkg. af 7. Aug.) nogle Arealer af Egeslevmagle Sogn i Vester-Flakkebjerg Herred saavel i verdslig som i gejstlig Henseende i Skelskør Købstad. Iflg. Bkg. af 10. Juni 1919 indlemmedes nogle Arealer af Smidstrup By i Egeslevmagle S. i verdslig og gejstlig Henseende i Skelskør Kbst. fra 1. Juli 1919 at regne.
- 34) Handelspladsen Marstal udgør en Del af Svendborg Amtsrads-kreds. — I Marstal, der tidligere hørte til Hertugdømmet Slesvig, blev der ikke holdt Folketælling i 1877 og 1850. I Stedet for i 1801 og 1834 holdtes der Folketælling i 1803 og 1835.
- 35) Allinge og Sandvig Købstæder paa Bornholm er i kommunal Henseende for-

Noter til Tabel 1 og 2 (fortsat).

- enede med hinanden til een Købstadkommune; de 2 Dele af Kommunen er ikke sammenbyggede og har hver sit særlige Navn. Folketallet for de to Byer er anført i Tabel 3. Side 61.
- 36) Til Frederikssund Købstad blev ved Lov af 12. April 1867 henlagt Størstedelen af Landsbyen Udesundby fra Udesundby Sogn i Frederiksborg Amt. Resten af Udesundby Sogn blev samtidig oprettet til et med Frederikssund Købstad i kommunal Henseende forbundet Landdistrikt.
- 37) Til Sorø Købstad er der ved de kgl. Resol. af 24. Decbr. 1883 (Bkg. af 27. Decbr.) og 13. August 1888 (Bkg. af 18. Aug.) henlagt flere Arealer fra Sorø Købstads Landdistrikt. Ved kgl. Resol. af 18. Juni 1892 (Bkg. af 21. Juni) og 6. Okt. 1897 (Bkg. af 12. Okt.) er yderligere nogle Arealer henlagte i verdslig Henseende fra nævnte Landdistrikt til Sorø Købstad. — Ved Bkg. af 6. Januar 1908 blev fra 1. April s. A. at regne Matr. 7 m og n og 10 d og e af Sorø lille Ladegaard i Sorø Landdistr. indlemmet i Købstaden i verdslig Henseende. — Ved Bkg. af 14. Febr. 1914 indlemmedes en Del Ejendomme af Sorø Kbst.s Ldd. fra 1. April s. A. i Sorø Kbst. i verdslig Henseende. Ved Bkg. af 21. November 1916 indlemmedes nogle Ejendomme af Sorø Kbst.s Ldd. i Sorø Kbst. fra 1. April 1917.
- 38) Handelspladsen Løgstør blev oprettet ved kgl. Resk. af 17. Novbr. 1841 som selvstændig Kommune, og blev i Henhold til Lov af 7. April 1899 fra 1. Jan. 1900 oprettet til Købstad.
- 39) Ved kgl. Resol. af 17. Juni 1898 (Bkg. af 21. Juni) blev et mindre, ikke skyldsats Areal af Stege Landsogn fra 1. Juli 1898 at regne saavel i gejstlig som i verdslig Henseende indlemmet i Stege Købstad. Ved Bkg. af 20. Sept. 1901 og kgl. Resol. af 11. Febr. 1904 indlemmedes nogle Arealer af Stege Købstads Landdistrikt i Stege Købstad.
- 40) Handelspladsen Frederiksværk blev ved Bkg. af 2. Juni 1850 udskilt af Vinderød Sogn som en selvstændig Kommune, men hører i gejstlig Henseende fremdeles til Vinderød Sogn. — Ved Lov af 5. Marts 1907 blev Hdpl. fra 1. April s. A. at regne oprettet til Købstad.
- 41) I Ærøskøbing Købstad, der indtil 30. Okt. 1864 hørte til Hertugdømmet Slesvig, blev der ikke afholdt Folketælling i 1801 og 1834, men henholdsvis i 1803 og 1835. I 1787 og 1850 afholdtes der ingen Tælling.
- 42) I Aakirkeby Købstad er der ved de kgl. Resol. af 5. Sept. 1877 (Bkg. af 14. Sept.), 31. Juli 1882 (Bkg. af 7. August), 20. Marts 1886 (Bkg. af 27. Marts), 8. Juli 1891 (Bkg. af 13. Juli) og 19. Decbr. 1895 (Bkg. af 21. Decbr.) saavel i verdslig som i gejstlig Henseende indlemmet flere Ejendomme af Aaker Sogn i Sønder Herred paa Bornholm. — Ved Bkg. af 11. Februar 1910 indlemmedes Matr. 5 af Aaker Sogn i verdslig og gejstlig Henseende i Købstaden. — Ved Bkg. af 23. Juni 1911 indlemmes Matr. Nr. 6e af Aaker S. i verdslig og gejstlig Henseende i Aakirkeby Kbst. fra 1. Juli 1911.
- 43) Slangerup By var tidligere en Købstad, der ved kgl. Reskript af 12. Maj 1809 blev nedlagt som saadan og omdannet til en Landkommune. I gejstlig Henseende udgør Slangerup By- og Landsogn kun eet Sogn.
- 44) Iflg. kgl. Resol. af 8. Juli 1878 udskiltes Sundbyøster og -vester Sogn af Taarnby Sogn. — Om Sundbyernes Indlemmelse i København 1902, se Note 1.
- 45) Dragør og Store Magleby Kommuner udgør tilsammen eet Sogn, Store Magleby. — Et Areal af St. Magleby overføres til Dragør i verdslig og gejstlig Henseende fra 1. April 1914 iflg. kgl. Resol. af 3. Juni 1914 (Bkg. af 12. s. M.).
- 46) I Henhold til kgl. Resolution af 20. Januar 1891 er Gentofto Sogn fra 1. Januar 1891 i kirkelig Henseende delt i 2 Sogne, Gentofto og Ordrup Sogne. Det ny Gentofto Sogn er fra 1. Oktober 1901 atter delt i kirkelig Henseende i 2 Sogne, Gentofto og Hellerup Sogne (Bkg. af 28. September 1901). — Iflg. kgl. Resol. af 6. Okt. 1915 (Bkg. af 7. Okt. s. A.) deles Ordrup S. i Ordrup og Skovshoved S. fra ca. 1. Novbr. 1915. Af Hellerup og Gentofto Sogne udskilles fra 1. Juli 1918 et nyt Sogn: Maglegaards S. (jfr. Bkg. 5. Juli 1918). Med Hensyn til Grænseregulering af 1906 og 1913 med København, se Note 1.
- 47) Iflg. kgl. Resol. af 11. Dec. 1906 deltes Lyngby Sogn i 2 Sogne, Lyngby og Taarbæk Sogne. — Iflg. Bkg. af 14. Sept. 1906 fandt der en Grænseregulering Sted mellem Lyngby og Søllerød Sogne.
- 48) Ved kgl. Resolution af 6. Marts 1893 er Avedøre By med Tilliggende i kirkelig Hen-

Noter til Tabel 1 og 2 (fortsat).

- seende henlagt fra Glostrup Sogn til Brøndbyøster Sogn fra 12. Marts 1893 at regne. Beboerne: 240 Md., 180 Kv., tils. 420 i 67 Huse er her opførte under Glostrup Sogn, hvortil Avedøre hører i kommunal Henseende.
- 49) Den nordlige Del af Køge Købstads Landdistrikt (Køge Landsogn kaldet) ligger i Ramsø Herred, Københavns Amt, medens den sydlige Del (Gammelkøge) ligger i Bjeverskov Herred, Præstø Amt. I kommunal Henseende hører hele Landdistriktet til Roskilde Amtsradsreds. Iflg. Bkg. af 24. Febr. 1917 indlemmedes et Areal paa 30,8 ha af Køge Kbst.s Ldd.s sydlige Del i Køge Kbst. fra 1. April 1917 at regne.
- 50) Efter Indenrigsmin. Skrivelse af 5. Sept. 1871 henlagdes Roskilde Jomfruklosters S. til Himmelev S. Om en Indlemmelse i Roskilde Kbst., se Note 11.
- 51) Iflg. Bkg. af 23. Decbr. 1901 henlagdes Isterød Overdrev af Birkerød Sogn i gejstlig Henseende til Blovstrød Sogn, og nogle Dele af Ludserød By af Blovstrød Sogn til Birkerød Sogn i gejstlig Henseende.
- 52) Iflg. Resol. af 30. Juli 1906 overførtes et Areal af Grønholt S. til Karlebo S.
- 53) Af Tikøb Sogn blev ved kgl. Resol. af 11. April 1876 (Bkg. af 20. April) flere Ejendomme henlagte til Helsingør Købstad. — Hornbæk-Hellebæk Sogn (iflg. Skrivelse fra Ministeriet for Kirke- og Undervisningsvæsenet af 29. Juli 1905 til Statens Statistiske Bureau kun eet Sogn) udskiltes af Tikøb Sogn iflg. Resol. af 29. Okt. 1887.
- 54) Iflg. kgl. Resol. af 14. Maj 1904 henlagdes den sydlige Del af Gribskov i Esbønderup Sogn, Gadevangshusene og Teglgården i Alsønderup Sogn, Gøgehuset i Tjæreby Sogn samt nogle Ejendomme af Strødam-Tuekøb i Frederiksborg Slotssogn til Nødebo Sogn i gejstlig Henseende. — I kommunal Henseende samme Henlæggelse fra 1. Jan. 1903.
- 55) Iflg. Bkg. af 23. Decbr. 1901 henlagdes nogle Ejendomme af Tipperup og Kageruphusene i Alsønderup Sogn i gejstlig Henseende til Maarum Sogn.
- 56) Iflg. Bkg. af 23. Decbr. 1901 henlagdes nogle Ejendomme af Pibemølle i Alsønderup Sogn i gejstlig Henseende til Helsingør Sogn.
- 57) Øen Kyholm (tidligere Karantænestation i Statseje, nu ubeboet) er matrikuleret under Tranbjerg Sogn, men hørte indtil 1915 i valgkommunal Henseende til Nordby Sogn (L. 12. Juli 1867).
- 58) Ejerlavet Brorup By af Hyllinge Sogn overførtes i verdslig Henseende til Marvede Sogn fra 1. April 1905 (jfr. Justitsmin. Bkg. af 24. Okt. 1904).
- 59) Af Herlufsholm Sogn ligger en mindre Del (Sandstræde) i Præstø Amt, medens Størsteparten ligger i Sorø Amt, under hvilket Amt det hele Sogn hører i kommunal Henseende. Jfr. Note 15.
- 60) Iflg. Landbrugsmin. Skrivelse af 15. Septbr. 1905 er der fra Munkbjergby By og Sogn overført 10 Ejendomme til Brømme Sogn.
- 61) Iflg. Landbrugsmin. Skrivelse af 11. Novbr. 1904 overførtes Ejerlavet Ødemarkshusene fra Gyrstinge Sogn til Flinterup Sogn.
- 62) Iflg. Landbrugsmin. Skrivelse af 6. August 1909 lægges et mindre Areal fra Kværkeby S. i Sorø Amt til Gørslev S. i Præstø Amt.
- 63) Iflg. Indenrigsmin. Skrivelse af 6. Oktbr. 1903 overførtes et mindre Areal af Førslev By og Sogn til Sneslev Sogn. — Iflg. Bkg. af 14. Juli 1904 vil Førslev Sogn fremtidig være at benævne Øde Førslev Sogn.
- 64) Iflg. kgl. Resol. af 13. Juni 1909 (Bkg. af 15. Juni) nedlægges Embedet som Stiftspræst for Vallø Stift og Stiftsmenigheden henlægges til Valløby Sogn.
- 65) Hylleholt Sogn blev ved kgl. Reskript af 13. Novbr. 1879 oprettet til et eget Kirkesogn fra 1. Jan. 1880 at regne; samtlige til dette Kirkesogn henlagte Distrikter hørte tidligere under Fakse Sogn.
- 66) Stege Landsogn omfattede oprindelig Øen Nyord og Stege Kbst.s Landdistrikt. — Ved kgl. Resk. af 23. Maj 1845 blev Nyord oprettet til et selvstændigt Sogn, og fra og med Folketællingen 1870 udskiltes Hegneden-Ulfshale af Landsognet som et særligt med Købstaden forbundet Landdistrikt.
- 67) Hasle Købstads Landdistrikt, der bestaar af Klemensker Strandmark, var ved Folketællingen i 1860 og tidligere henregnet under Klemensker Sogn.
- 68) Allinge-Sandvig Købstæders Landdistrikt var ved Folketællingen i 1855 og tidligere henregnet under Olsker Sogn.
- 69) Kristiansø, der administreres af Marineministeriet, udgør ingen selvstændig Kom-

Noter til Tabel 1 og 2 (fortsat).

- mune eller nogen Del af en saadan. I jurisdiktionel og i valgkommunal Henseende hører Øen under Svaneke Købstad, jfr. L. 21. Januar 1857 og L. 10. Maj 1915.
- 70) Ved kgl. Resol. af 7. Okt. og 6. Decbr. 1881 er Bandholm Ladeplads med omliggende Distrikter udsøndret fra Østofte Sogn som et selvstændigt Sogn under Navn af »Bandholm Sogne.
- 71) I Henhold til kgl. Resol. af 30. August 1775 blev Aageby Sogn nedlagt som saadant og henlagt under Landet S. i Lollands søndre Herred. I 1921 var Folketallet: 134 Md., 123 Kv., ialt 257 i 60 Huse.
- 72) Iflg. Matrikelkontorets Protokoller er Skt. Jørgens en Del af Sørup S.; det benævnedes af Kirke- og Undervisningsminist. »Skt. Jørgens Kirke-distrikte (jfr. Skr. af 10. Aug. 1872). Iflg. Skr. af 21. April 1906 fra nævnte Ministerium maa det dog nu betragtes som et selvstændigt Sogn.
- 73) Det i Henhold til kgl. Resol. af 11. Decbr. 1882 i kirkelig Henseende fra Snøde og Stoense Pastorater udskilte Hov Distrikt er i Henhold til kgl. Reskript af 13. Maj 1896 fra 1. Juli 1896 oprettet til et selvstændigt Sognekald.
- 74) Paa Øen Ærø, som indtil 30. Oktbr. 1864 udgjorde en Del af Hertugdømmet Slesvig, blev der ikke afholdt Folketælling i 1801 og 1834, men henholdsvis 1803 og 1835. I 1787 og 1850 afholdtes ingen Folketælling.
- 75) Ved kgl. Resol. af 21. Decbr. 1898 (Bkg. af 23. Decbr.) er et mindre Areal af Bregninge Sogn i kirkelig Henseende henlagt til Søby Sogn.
- 76) Ved Skr. af 19. Oktbr. 1893 har Indenrigsministeriet bifaldet, at det fra 1. Januar 1894 til en selvstændig Kommune oprettede Odense Vor Frue Landsogns Distrikt benævnes Odense Frue Landsogn. Jfr. Note 4.
- 77) Ved kgl. Resol. af 26. April 1894 er den ved kgl. Resol. af 28. Juni 1811 truffene Ordning, hvorved de hidtil til Kerte Sognekald hørende Huse, Ørsbjerg Lerhuse og Vængehuset henlægdes til Skydebjerg Sognekald, ophævet, og de ommeldte Huse paa ny i kirkelig Henseende henlagt til Kerte Sogn. — Jfr. Note 112.
- 78) Kongsted Sogns Kirke blev ødelagt 1658, og iflg. Frederik d. 3dies aabne Brev af 6. Sept. 1661 blev Sognet henlagt under Bredstrup Sogn. Folketallet i 1921 var 139 Md., 138 Kv., ialt 277 i 54 Huse.
- 79) I de under Nørre-Tyrstrup Herred liggende Sogne, som før Fredstraktaten af 30. Okt. 1864 hørte til Hertugdømmet Slesvig, blev der ikke afholdt Folketælling 1787 og 1850. I samme Sogne holdtes der ikke Tælling 1801 og 1834, men henholdsvis 1803 og 1835.
- 80) Iflg. Bkg. af 31. Dec. 1910 deltes fra 1. Januar at regne Sønder Omme Sogn i 3 Sogne, nemlig Sønder Omme, Blaaahøj og Filskov.
- 81) I Henhold til kgl. Resol. af 23. April 1896 (Bkg. af 29. April 1896) benævnes Assens Sogn i Bjerre Herred under Vejle Amt fremtidig As Sogn.
- 82) Silkeborg Landdistrikt, der oprettedes ved Regulativ af 20. Marts 1855 og udvidedes ved Lov af 30. Oktober 1857, dannes af Arealer, der tidligere hørte til Linaa Sogn. Landsdistriktet er de facto indlemmet i Købstaden, jfr. Note 13.
- 83) Ved kgl. Reskript af 23. Novbr. 1898 blev af Tvillum Sogn udskilt et nyt Sogn: Voel Sogn.
- 84) Iflg. Resol. af 1. Sept. 1908 overførtes Matr. Nr. 5 af Vrads Sogn i kirkelig Henseende til Bryrup Sogn.
- 85) Dronningborg Landdistrikt er fra 1. April 1904 oprettet som selvstændig Sognekommune under Benævnelsen »Dronningborg Landsogne« (jfr. Indenrigsmin. Skr. af 10. Marts 1904).
- 86) Den østlige Del af Aaby Sogn ligger i Kær Herred, Aalborg Amt, den vestlige Del i Hvetbo Herred, Hjørring Amt; Rye Aa danner Grænseskellet. I kommunal Henseende hører dog hele Sognet til Aaby-Birsted Kommune under Aalborg Amt.
- 87) Iflg. Bkg. af 27. August 1906 reguleredes Grænsen mellem Vadum, Aaby, Birsted og Gjøel Sogne.
- 88) Af Dronninglund Sogn laa en mindre Del (Melholt By) i Kær Herred, Aalborg Amt, medens Størsteparten af Sognet laa i Dronninglund Herred, Hjørring Amt, under hvilket Sognet henhører i kommunal Henseende. — Iflg. kgl. Resol. af 23. Jan. 1914 (Bkg. af 3. Febr. s. A.) udskilles af Dronninglund og Ulsted Sogne et nyt Sogn Asaa-Melholt S., som omfatter Melholt og Gjeraa Ejerlav, den nordl. Del af Strandfjordingen samt nogle Ejendomme af Ørsø og Bolle Fjerdinger alt af Dronninglund S. i Hjørring Amt, endvidere den mindre Del af Dronninglund S. i Aalborg Amt samt Melholt Ejerlav i Ulsted S. — I verdslig Henseende finder ingen Forandring Sted.

Noter til Tabel 1 og 2 (fortsat).

- ⁸⁹⁾ Gaarden Sønder Saltbæk var ved Folketællingerne 1850—1860 inkl. et med Sæby Kbst. forbundet Landdistrikt, men henlagdes i 1860erne til Volstrup Sogn.
- ⁹⁰⁾ Øen Læsø hørte i verdslig Henseende til Hjørring Amt, i gejstlig Henseende derimod til Viborg Stift (Nørlyng Herred) jfr. kgl. Resol. af 23. Juni 1815, Noten. Øen henlagdes til Dronninglund og Børglum Herreders Provsti ved Resk. af 7. Okt. 1843.
- ⁹¹⁾ Iflg. Bkg. af 1. August 1794 blev Tvorup Kirke nedlagt og Beboerne henviste til Vang Sogn. Befolkningen var 1921: 111 Md., 103 Kv., ialt 214 i 40 Huse.
- ⁹²⁾ Ved Skr. fra Kirke- og Undervisningsministeriet af 10. Juni 1890 blev tvende Huslodder af Hørdum Sogn med Hensyn til Kirke- og Skolevæsen henlagt under Hassing Sogn.
- ⁹³⁾ Den nordre Del af Frederiks Sogn (Grønhøj) ligger i Fjends Herred, den søndre Del (Havrdal) i Lysgaard Herred.
- ⁹⁴⁾ Iflg. kgl. Resol. af 1772 blev Torup Kirke nedlagt og Beboerne henvist til Sønder Vinge Kirke. Efter Skr. af 5. April 1906 fra Min. for Kirke- og Undervisningsvæsenet maa Torup dog betragtes som et selvstændigt Sogn.
- ⁹⁵⁾ Ved kgl. Resol. af 12. Decbr. 1896 blev af Kragelund og Funder Sogne udskilt et tredje Sogn: Engesvang Sogn.
- ⁹⁶⁾ Ved Bkg. af 14. Marts 1903 blev nogle Matrikelnumre af Graamose By, Torning Sogn i gejstlig Henseende henlagte til Engesvang Sogn.
- ⁹⁷⁾ Ved kgl. Resol. af 29. Sept. 1893 blev fra 1. Novbr. s. A. Ørre Sogn delt i to Sogne: Ørre og Simmelkær.
- ⁹⁸⁾ Ved kgl. Resol. af 29. Sept. 1893 blev fra 1. Novbr. s. A. Haderup Sogn delt i to Sogne: Haderup og Grove.
- ⁹⁹⁾ Ved kgl. Resol. af 1. Juni 1894 blev Gimsing Sogn delt i to Sogne: Struer og Gimsing. Iflg. Lov af 15. Febr. 1917 oprettedes Struer Komm. til Købstad fra 1. April 1917 at regne.
- ¹⁰⁰⁾ He Sogn blev ved kgl. Resol. af 30. Marts 1878 delt i to Kirkesogne under Navn af He Sogn og No Sogn.
- ¹⁰¹⁾ Ved Reskript af 12. Decbr. 1898 er af Vorgod Sogn udskilt et nyt Sogn: Herborg Sogn. Iflg. Bkg. af 23. Marts 1916 udskilles af Herborg og Vorgod Sogn et nyt Sogn Videbæk S. Det ny Sogn bestaar af Videbæk, Solsø Hede og noget af Barde i Vorgod S. (933 ha med 37 Huse og 220 Indb., 122 Md. og 98 Kv.) samt af Videbæk By af Herborg S. (1120 ha med 119 Huse og 745 Indb., 352 M. og 393 Kv.); det samlede Areal i Videbæk S. er 2053 ha med 156 Huse og 965 Indb. i 1921. I kommunal Henseende har ingen Omlægning fundet Sted.
- ¹⁰²⁾ Ved kgl. Resol. af 21. Juli 1893 blev der fra Oksby Sogn i kirkelig Henseende henlagt nogle Arealer til Ho Sogn.
- ¹⁰³⁾ Ved kgl. Resol. af 4. Juni 1903 (Bkg. af 8. Juni) henlagdes en Del af Tømmerby By af Sneum S. (i 1921: 72 Md., 64 Kv., ialt 136 i 46 Huse) samt Mulvad By og Mark af Hunderup S. (i 1921: 188 Md., 203 Kv., ialt 391 i 80 Huse) i gejstlig Henseende til Bramminge S. I kommunal Henseende har ingen Omlægning fundet Sted, og Beboerne i ovennævnte Distrikter er her opførte under henholdsvis Sneum og Hunderup Sogne.
- ¹⁰⁴⁾ Ved kgl. Resol. af 22. Novbr. 1895 overførtes Ejerlavet Risbøl (i 1921: 35 Md., 37 Kv., ialt 72 i 15 Huse) i kirkelig Henseende fra Vorbasse S. til Lindknud S. I kommunal Henseende hørte Risbøl fremdeles til Vorbasse S. — Iflg. Bkg. af 19. April 1913 overføres Risbøl fra Vorbasse til Hejnsvig S. (hvorunder Beboerne er opførte her) i verdsl. Henseende; i kirkelig Henseende forbliver det under Lindknud. — De Dele af Donslund, som tidligere verdsl. og gejstl. hørte under Vorbasse S., overføres nu til Hejnsvig.
- ¹⁰⁵⁾ Ved kgl. Resol. af 10. Juni 1875 henlagdes Nyskov Distrikt af Ø. Vamdrup By samt nogle Parceller af Søgaard og Bønstrup By i kirkelig Henseende fra Vamdrup S. til Hjarup S. Iflg. Imskr. af 4. Jan. 1906 deles Hjarup—Vamdrup Kommune fra 1. April 1906 at regne i to selvstændige Kommuner, saaledes at bemeldte Distrikt og Parceller hører til Vamdrup Kommune (hvorunder Beboerne, i 1921: 23 Md., 24 Kv., ialt 47 i 10 Huse; her er opførte), uanset at de i kirkelig Henseende hører til Hjarup S. Til Hjarup S. lagdes iflg. Bkg. af 21. Sept. 1906 194½ Tdr. Ld. af Øster Vamdrup By og 187½ Tdr. Ld. af Bønstrup By, begge af Vamdrup Sogn.
- ¹⁰⁶⁾ Ribe Herred oprettedes ved kgl. Resol. af 6. Maj 1859 af en Del af de blandede Distrikter (af Riberhus Birk); hertil henlagdes ved Fredsslutningen af 1864 Hjortlund

Noter til Tabel 1 og 2 (fortsat).

- og Kalvslund Sogne samt Obbekær Kommune, der tidligere hørte til Slesvig. I disse Distrikter holdtes der ikke Folketælling i 1787 og 1850. I samme Distrikter holdtes der ikke Tælling 1801 og 1834, men henholdsvis i 1803 og 1835.
- 107) Under Odder S. hører Tvenstrup, hvis Kirke iflg. Frederik d. 3dies Brev af 27. Sept. 1674 blev beordret nedlagt. Efter Beboernes Ansøgning fik Kirken dog Lov til at blive staaende, mod at de paatog sig Vedligeholdelsen af den, og indtil 1820, da Kirken blev nedbrudt, var Tvenstrup praktisk talt et Anneks til Odder. Der boede i 1921: 116 Md., 92 Kv., ialt 208 i 44 Huse.
- 108) Iflg. Landbrugsmin. Skr. af 7. Jan. 1913 er Horsens Bygrund forøget med et Areal paa 829 m².
- 109) Iflg. Resol. af 10. Juli 1913 (Bkg. af 24. s. M.) indlemmes nogle Ejendomme af Seest By og Sogn, samt nogle Parceller af Kolding Kbst.s Landd. i verdslig og gejstlig Henseende i Kolding Kbst. fra 1. Okt. 1913. — Iflg. Bkg. af 30. Okt. 1914 indlemmes en Ejendom af Harte By og Sogn i verdslig og gejstlig Henseende i Kolding Kbst. fra 1. Okt. s. A. — Ligeledes fra 1. Okt. s. A. en Parcel af Kolding Landd. (Bkg. af 28. Novbr. s. A.).
- 110) En Del af Avnslev S., nemlig Skabohuse og Borgeskov med Lindenberg (i 1921: 47 Md., 39 Kv., tils. 86 i 17 Huse) hører i gejstlig Henseende til Nyborg Kbst., men i verdslig Henseende til Avnslev S., hvorunder Beboerne her er opført. — Se iøvrigt Note 14.
- 111) Iflg. kgl. Resol. af 29. Sept. 1915 (Bkg. af 2. Okt. s. A.) indlemmes et Areal af Anneberggaard i Højby S. i verdslig og gejstlig Henseende i Nykøbing Kbst. fra 1. Okt. 1915 at regne.
- 112) Et Areal af Søndergaard i Rørup S. overføres til Østbjerg By i Kertø S. iflg. Imskr. af 24. April 1913.
- 113) Ejerlavet Sønder- og Nørre Williamsgaard overføres fra Sønder Tranders S. til Nørre Tranders S. iflg. Imskr. af 13. Febr. 1913.
- 114) Iflg. Bkg. af 18. Sept. 1912 lægges Hillerup By af N. Farup S., som tidligere hørte til Vilslev S. i gejstlig Henseende, nu til N. Farup S., hvortil det alt hører i verdslig Henseende. Indbyggertallet i 1921 var 99 Md., 92 Kv., tils. 191 i 40 Huse.
- 115) Iflg. Lov af 6. Decbr. 1912 blev Herning Købstad fra 1. April 1913 at regne.
- 116) Kastrup S. udskilles af Taarnby S. fra 1. Janr. 1918. Øen Saltholm hører til Kastrup S. (Bkg. af 22. Decbr. 1917).
- 117) Af Høje Taastrup S. udskilles fra 1. Juli 1918 et nyt Sogn: Taastrup Nykirke (jfr. Bkg. af 5. Juli 1918).
- 118) Af Sæby S. udskilles fra 1. Jan. 1921 det tidligere Kirkedistrikt Buerup som selvstændigt Sogn (Bkg. 17. Decbr. 1920).
- 119) Iflg. Bkg. af 12. Okt. 1917 benævnes Herlev Sogn fremtidigt Nørre Herlev.
- 120) Iflg. Bkg. af 5. Juli 1917 benævnes Magleby S. fremtidigt Magleby Stevns.
- 121) Iflg. Bkg. af 17. Maj 1920 indlemmedes et mindre Areal (24 ha) af Skibbinge Sogn i verdslig og gejstlig Henseende i Præstø Kbst.
- 122) Iflg. Bkg. af 22. Juni 1920 indlemmedes et Areal (5,4 ha) af Sæddinge S. i verdslig og gejstlig Henseende i Rødby Kbst. fra 1. Juli 1920 at regne.
- 123) Fra 1. April 1921 er Nakskov Landsogn indlemmet i Nakskov Kbst. (Bkg. af 20. Decbr. 1920).
- 124) Af Vejlbj S. udskilles i kirkelig Henseende et nyt Sogn, Strib-Røjleskov, fra 1. April 1918 at regne (Bkg. af 9. Febr. 1918).
- 125) Ved kgl. Resol. af 29. April 1917 deles Bjørnsholm S. i 2 Kirkesogne Ranum og Overlade Sogne.
- 126) Iflg. Bek. af 13. Juli 1917 indlemmedes et Areal af Asmild S. i verdslig og gejstlig Henseende i Viborg Kbst. fra 1. April 1917 at regne.
- 127) Iflg. Imskr. af 2. Marts 1921 deles Skeby og Otterup kommunalt fra 1. April s. A. at regne. Samtidig lægges i kommunal Henseende, men ikke i gejstlig, Ørreslev By af Otterup (med 58 Huse 131 Md. og 128 Kv., tils. 259 i 1921) til Skeby.
- 128) I Henhold til L. 11. Febr. 1921 blev Vester Brønderslev S. fra 1. April 1921 oprettet til Købstad under Navn af Brønderslev.
- 129) Iflg. Imsk. af 17. Marts 1921 er fra 1. April s. A. en mindre Del af Øls Sogn samt den bymæssigt bebyggede Del af Hørby S. i verdslig og gejstlig Henseende indlemmet i Hobro Kbst.
- 130) Iflg. Bek. af 5. April 1921 oprettes Hadsund Kirkedistr. (omfattende Stationsbyen m. m. i Visborg og Vive S.) til et særligt Sogn fra 1. April 1921 at regne.

Tabel 3. Byerne og deres Forstæder. *Villes (y compris les faubourgs).*

	Antal Huse 1921	Folkemængde 1. Febr. 1921			Folke- mængde 1916 ¹⁾
		Mænd	Kvinder	Tils.	
1. Hovedstaden					
Københavns Kommune.....	19 200	258 993	302 351	561 344	506 390
Frederiksberg Kommune.....	4 200	44 532	60 283	104 815	99 382
Gentofte Kommune.....	4 000	14 761	19 690	34 451	31 681
Søborg Villaby i Gladsaxe S.....	673	2 071	2 014	4 085	2 855
Villabebyggelser i Rødovre S. (Søtorp).....	171	549	517	1 066	234
— i Hvidovre S.....	128	394	422	816	—
Taarnby Villaby i Taarnby S.....	143	432	419	851	759
Kastrup By i Kastrup S.....	240	1 433	1 492	2 925	2 288
Tilsammen ...	28 755	323 165	387 188	710 353	643 589
2. Aabenraa Købstad.	833	3 868	4 093	7 961	1) 7 769
3. Aakirkeby Købstad.....	391	659	837	1 496	1 443
4. Aalborg—Nørresundby.					
a. Syd for Limfjorden.					
Aalborg Købstad.....	2 388	19 546	22 067	41 613	38 102
Vejsgaard Kvarter } i Nørre Tranders S.	430	2 183	2 202	4 385	4 168
Sølyst Villaby } i Nørre Tranders S.	33	182	171	353	386
Hasseris Villakvarter } i Budolfi Lds...	221	623	836	1 459	1 312
Kærby og Mølholm } i Budolfi Lds...	75	214	215	429	254
Tilsammen...	3 147	22 748	25 491	48 239	44 221
b. Nord for Limfjorden.					
Nørresundby Købstad.....	578	2 935	3 148	6 083	5 514
Lindholm Forstad } i Sundby S.	350	810	791	1 601	1 070
Ny Lindholm Fabriksby } i Sundby S.	90	209	185	394	—
Nørre Uttrup Cementby i Hvorup S...	194	695	724	1 419	631
Tilsammen...	1 212	4 649	4 848	9 497	7 215
Tils. Aalborg—Nørresundby...	4 359	27 397	30 339	57 736	51 436
5. Aarhus.					
Aarhus Købstad.....	4 579	34 958	39 298	74 256	65 858
Riisskov Villakvarter i Vejlbj S.....	157	357	465	822	441
Sindssygeanstalten ved Aarhus i Vejlbj S.	—	352	413	765	774
Aabyhøj Villakvarter i Aaby S.....	339	1 110	1 158	2 268	1 937
Kongsvang Villaby } i Viby S.	167	549	536	1 085	926
Rosenvænget og Rosenvang } i Viby S.	79	204	225	429	294
Viby Stationsby med Viby Terp.....	220	801	784	1 585	1 130
Tilsammen...	5 541	38 331	42 879	81 210	71 360
6. Allinge—Sandvig Købstad.....	523	858	1 006	1 864	2 122
Nemlig i Allinge.....	344	638	757	1 395	1 544
— i Sandvig.....	179	220	249	469	578
7. Assens Købstad.....	860	2 153	2 521	4 674	4 523
8. Augustenborg Flække.....	136	356	406	762	1) 1 016
9. Bogense Købstad.....	484	1 298	1 554	2 852	2 707

1) For de sønderjydske Købstæder og Flækker hidrører Tallet fra Folketællingen 1910.

Tabel 3 (fortsat). Byerne og deres Forstæder.

	Antal Huse 1921	Folkemængde 1. Febr. 1921			Folke- mængde 1916 ²⁾
		Mænd	Kvinder	Tils.	
10. Brønderslev Købstad	612	2 472	2 688	5 160	4 646
11. Esbjerg.					
Esbjerg Købstad	1 566	10 144	11 107	21 251	18 925
Boldesager	180	541	593	1 134	1 019
Frederiksberg	54	180	164	344	322
Jerne By	159	494	498	992	649
} i Jerne S.					
Tilsammen ...	1 959	11 359	12 362	23 721	20 915
12. Faaborg.					
Faaborg Købstad	811	2 181	2 509	4 690	4 577
Sandegyde i Svanninge S.	61	121	119	240	234
Tilsammen ...	872	2 302	2 628	4 930	4 811
13. Fredericia.					
Fredericia Købstad	1 814	8 174	9 066	17 240	15 206
Heraf under ikke-byæssige Forhold	95	226	208	429	377
14. Frederikshavn.					
Frederikshavn Købstad	929	4 592	4 819	9 411	8 532
Bangsbostrand, Baaderne					
og Nyholmstrand	412	899	939	1 838	1 726
Øster Flade By	127	392	409	801	694
} i Flade S.					
Tilsammen ...	1 468	5 883	6 167	12 050	10 952
15. Frederikssund Købstad	323	1 417	1 550	2 967	2 666
16. Frederiksværk.					
Frederiksværk Købstad	273	942	1 080	2 022	1 788
Aasebro og Enghaverne i Vinderød S. .	46	90	78	168	—
Tilsammen ...	319	1 032	1 158	2 190	1 788
17. Grenaa.					
Grenaa Købstad	548	2 125	2 412	4 537	4 039
Havnevejen i Gammelsohn	258	521	524	1 045	873
Tilsammen ...	806	2 646	2 936	5 582	4 912
18. Haderslev Købstad	1 365	6 224	6 925	13 149	13 046 ³⁾
19. Hasle Købstad	368	640	712	1 352	1 300
20. Helsingør Købstad	1 314	7 536	7 921	15 457	15 475
Espergårde Villabebyggelse	207	369	400	769	713
Snekkersten	226	406	467	873	675
} i Tikøb Sogn					
Tilsammen ...	1 747	8 311	8 788	17 099	16 863
21. Herning Købstad	1 116	4 184	4 671	8 855	7 389
Heraf under ikke-byæssige Forhold	140	458	400	868	749
22. Hillerød.					
Hillerød Købstad	644	2 814	3 255	6 069	5 773
Nyhuse	153	570	688	1 258	1 206
Øvrige Forstadsbebyggelser ¹⁾	143	452	453	905	—
} i Frbg. Slotssogn					
Tilsammen ...	940	3 836	4 396	8 232	6 979

¹⁾ Næmlig Frederiksværkvej med 202 Indb., Holsterhus med 150 Indb., Hillerødsholm med 104 Indb., Amtmandsvangen med 144 Indb., Fredensborgvej med 34 Indb., Aamosevej og Trollesvang med 167 Indb. og Holme-gaardsvej med 104 Indb. ²⁾ Se Note 1 Side 61.

Tabel 3 (fortsat). Byerne og deres Forstæder.

	Antal Huse 1921	Folkemængde 1. Febr. 1921			Folke- mængde 1916 ²⁾
		Mænd	Kvinder	Tlls.	
23. Hjørring Købstad.....	1 091	4 938	6 007	10 945	9 993
24. Hobro. Hobro Købstad.....	} 828	2 684	2 967	5 651	{ 3 907 1 324
Hostruphuse m. m. ¹⁾ i Hørby S.					
Tilsammen...	828	2 684	2 967	5 651	5 231
25. Holbæk. Holbæk Købstad.....	} 1 263	5 460	5 738	11 198	{ 8 178 1 032 1 102
Holbæk Villakvarter Smedelundshusene					
} i Merløse S. ³⁾					
Tilsammen...	1 263	5 460	5 738	11 198	10 312
26. Holstebro Købstad.	966	3 921	4 502	8 423	7 343
27. Horsens Købstad.....	2 599	12 926	14 662	27 588	25 149
28. Højer Flække.....	242	509	616	1 125	1 249 ²⁾
29. Kalundborg. Kalundborg Købstad.....	940	3 306	3 527	6 833	5 277
Skt. Jørgensbjerg i Kalundb. Kbst.s Ldd.	72	209	218	427	434
Tilsammen...	1 012	3 515	3 745	7 260	5 711
30. Kerteminde Købstad.....	550	1 503	1 565	3 068	2 872
31. Kolding. Kolding Købstad.....	1 919	8 046	9 119	17 165	15 037
Kolding Kbst.s Landdistrikt.....	216	593	800	1 393	1 359
Sønder Vang { i Vonsild S. Vejle A. ...	147	460	477	937	910
{ i Seest S. Ribe A.	24	39	54	93	93
Munkensdam i Seest S.	116	304	318	622	784
Bramdrup Villakvarter i Bramdrup S. .	80	128	233	361	—
Tilsammen...	2 502	9 570	11 001	20 571	18 183
32. Korsør. Korsør Købstad.....	942	4 368	4 571	8 939	8 380
Halskov Huse i Taarnborg S.....	97	452	456	908	782
Tilsammen...	1 039	4 820	5 027	9 847	9 162
33. Kristiansfeld Flække.....	71	230	363	593	640 ²⁾
34. Køge Købstad.....	556	2 803	2 870	5 673	4 641
35. Lemvig Købstad.....	523	2 101	2 380	4 481	3 985
36. Løgstør Købstad.....	406	1 195	1 376	2 571	2 372
37. Løgumkloster Flække.....	267	782	821	1 603	1 597 ²⁾

¹⁾ Fra 1/4 1921 indlemmet i Hobro, jfr. Note 129 Side 60. lemmedes i Holbæk Kbst. fra 1/4 1918 at regne.

²⁾ Se Note 1 Side 61.

³⁾ Merløse S. ind-

Tabel 3 (fortsat). Byerne og deres Forstæder

	Antal Huse 1921	Folkemængde 1. Febr. 1921			Folke- mængde 1916 ¹⁾
		Mænd	Kvinder	Tils.	
51. Nørborg Flække	234	483	552	1 035	1 159 ¹⁾
Nørresundby Købstad se under Nr. 4					
52. Odense.					
Odense Købstad	4 513	22 604	26 865	49 469	45 303
Odense Skt. Hans Landdistrikt	856	3 459	3 446	6 905	6 242
Ejby og Nyborgvej i Frue Lds.	138	479	475	954	201
Fruens Bøge Kvarteret } i Dalum S. .	456	1 219	1 409	2 628	2 090
Dalum Fabriksby }	96	286	277	563	505
Hjallse St. }	150	626	463	1 089	597
Stige Havneby i Lumby S.	162	346	337	683	593
Tilsammen...	6 371	29 019	33 272	62 291	54 429
53. Præstø Købstad	207	717	753	1 470	1 463
54. Randers.					
Randers Købstad	1 953	12 552	13 943	26 495	24 428
Strømmen } i Kristrup S.	80	504	574	1 078	1 040
Kristrup By }	156	479	500	979	926
Strømmen } i Vorup S.	41	241	262	503	577
Frederiksberg }	90	354	372	726	532
Vorupkær }	40	123	116	239	246
Dronningborg, Bjellerup, Torupkær.....					
i Dronningborg Lds.	107	533	500	1 033	846
Tilsammen...	2 467	14 786	16 267	31 053	27 669
55. Ribe Købstad	782	2 534	2 976	5 510	5 099
Heraf under ikke-bymæssige Forhold	145	369	332	701	786
56. Ringkøbing.					
Ringkøbing Købstad	496	1 791	2 074	3 865	3 679
Vester Villaby i Rindom S.	71	180	190	370	150
Tilsammen...	567	1 971	2 264	4 235	3 829
57. Ringsted Købstad	522	2 511	2 536	5 047	4 897
58. Roskilde					
Roskilde Købstad	1 356	6 050	6 765	12 815	12 533
Skt. Hans Hospital i Skt. Jørgensbjerg S.	—	771	1 337	2 108	1 905
Bjerget } i Skt. Jørgensbjerg S. .	188	630	674	1 304	1 264
Hedegaardene }	145	446	461	907	845
Haraldsborg }	27	58	92	150	—
Ny Himmelev i Himmelev S.	43	228	149	377	—
Tilsammen...	1 759	8 183	9 478	17 661	16 547
59. Rudkøbing Købstad	823	1 917	2 221	4 138	3 823

¹⁾ Se Note 1 Side 61.

Tabel 3 (fortsat). Byerne og deres Forstæder.

	Antal Huse 1921	Folkemængde 1. Febr. 1921			Folke- mængde 1916
		Mænd	Kvinder	Tils.	
60. Rødby.					
Rødby Købstad	520	1 730	1 560	3 290	2 110
Heraf i Rødby Havneby	123	600	431	1 031	117
Heraf under ikke-bymæssige Forhold	104	393	328	721	661
Forstad i Ringsebølle S.	49	65	83	148	—
Tilsammen...	569	1 795	1 643	3 438	2 110
61. Rønne Købstad.....	2 581	4 686	5 650	10 336	9 629
62. Sakskøbing.					
Sakskøbing Købstad.....	321	841	957	1 798	1 781
Rørbæk By i Sakskøbing Lds.....	358	674	695	1 369	1423
Tilsammen...	679	1 515	1 652	3 167	3 204
63. Silkeborg.					
Silkeborg Købstad.....	1 102	5 062	5 834	10 896	9 180
Alderslyst i Balle S.....	309	529	612	1 141	842
Tilsammen...	1 411	5 591	6 446	12 037	10 022
64. Skagen Købstad.....	839	1 869	1 985	3 854	3 212
Heraf i Højen (Gammel Skagen) ¹⁾	75	97	99	196	193
65. Skanderborg.					
Skanderborg Købstad.....	537	1 861	2 077	3 938	3 707
Banegaardskvarteret i Skanderup S. ...	148	266	308	574	652
Tilsammen...	685	2 127	2 385	4 512	4 359
66. Skelskør Købstad.....	356	1 310	1 410	2 720	2 675
67. Skive.					
Skive Købstad.....	548	2 768	3 344	6 112	5 716
Skive Forstad i Skive Landsogn	241	707	794	1 501	1 335
Skive Havneby i Resen S.....	46	155	141	296	—
Tilsammen...	835	3 630	4 279	7 909	7 051
68. Slagelse.					
Slagelse Købstad.....	1 224	6 197	7 162	13 359	12 748
Ny Holmstrup i Slagelse St. Peders Lds.	123	238	252	490	468
Tilsammen...	1 347	6 435	7 414	13 849	13 216
69. Sorø.					
Sorø Købstad.....	280	1 240	1 449	2 689	2 615
Sorø Kbst.s Landdistrikt.....	281	666	696	1 362	1 272
Frederiksberghusene i Lyngø S.....	156	367	463	830	714
Tilsammen...	717	2 273	2 608	4 881	4 601

¹⁾ Højen er beliggende ved Vesterhavet ca. 3 km fra det egentlige Skagen.

Tabel 3 (fortsat) Byerne og deres Forstæder.

	Antal Huse 1921	Folkemængde 1. Febr. 1921			Folke- mængde 1916
		Mænd	Kvinder	Tils.	
70. Stege.					
Stege Købstad.....	352	1 012	1 219	2 231	2 186
Lendemark i Stege Lds.....	263	458	483	941	914
Tilsammen...	615	1 470	1 702	3 172	3 100
71. Storeheddinge.					
Storeheddinge Købstad.....	406	1 082	1 190	2 272	2 154
Bjælkerup i Storeheddinge Lds.....	69	126	134	260	262
Tilsammen...	475	1 208	1 324	2 532	2 416
72. Struer Købstad.....	460	2 264	2 451	4 715	4 166
73. Stubbekøbing Købstad.....	461	1 040	1 186	2 226	2 147
74. Svaneke Købstad.....	380	607	717	1 324	1 318
75. Svendborg.					
Svendborg Købstad.....	1 808	6 579	7 631	14 210	12 991
Pasop—Belvedere i Sørup S.....	160	656	690	1 346	1 068
Pasop i Skt. Jørgens S.....	52	126	145	271	294
Skt. Jørgensbjerg Forstad i Skt. Jørgens S.....	224	634	782	1 416	1 360
Tilsammen...	2 244	7 995	9 248	17 243	15 713
76. Sæby Købstad.....	347	1 071	1 205	2 276	2 138
77. Sønderborg.					
Sønderborg Købstad.....	938	4 230	4 303	8 533	10 042
Sundsmark i Ulkebøl S.....	99	279	295	574	—
Tilsammen...	1 037	4 509	4 598	9 107	10 042 ¹⁾
78. Thisted.					
Thisted Købstad.....	865	3 391	3 897	7 288	6 833
Tingstrup	99	210	188	398	} 194
Dragsbæk og Torp } i Thisted Lands...	45	84	76	160	
Tilsammen...	1 009	3 685	4 161	7 846	7 027
79. Tønder.					
Tønder Købstad.....	650	2 654	2 475	5 129	4 807 ¹⁾
Tønder Slots- og Frigrund.....	17	82	78	160	147
Tilsammen....	667	2 736	2 553	5 289	4 954
80. Varde Købstad.....	769	2 462	2 799	5 261	4 799
Heraf under ikke-bymæssige Forhold.....	124	331	313	644	571

¹⁾ Se Note 1 Side 61.

Tabel 3 (fortsat). Byerne og deres Forstæder.

	Antal Huse 1921	Folkemængde 1. Febr. 1921			Folke- mængde 1916
		Mænd	Kvinder	Tils.	
81. Vejle.					
Vejle Købstad.....	1 880	9 991	12 010	22 001	19 597
Grejsdalen med Grejsdal Stationsby .	242	557	585	1 142	919
Heraf i Hornstrup S.	27	82	102	184	124
— i Hover S.	215	475	483	958	795
Mølholm Villaby i Vinding Sogn	144	258	311	569	547
Ulvehavebebyggelsen m. m. i VindingS.	69	128	127	255	—
Tilsammen...	2 335	10 934	13 033	23 967	21 063
82. Viborg Købstad	1 420	6 535	7 709	14 244	12 663
Heraf under ikke-bymæssige Forhold	259	710	709	1 419	1 107
83. Vordingborg.					
Vordingborg Købstad	727	2 289	2 546	4 835	5 356
Marienberg og Marienlyst } i Vordb.					
Parceller } Lds.	160	447	549	996	1 006
Masnedø }	21	109	67	176	145
Sindssygehospitalet ved Vordingborg.	—	318	440	758	785
Nyraad { under Købstaden.....	57	163	186	349	329
{ i Vordingborg Lands.	50	108	115	223	140
Tilsammen...	1 015	3 434	3 903	7 337	7 761
84. Æbeltoft Købstad	277	902	1 057	1 959	1 704
85. Ærøskøbing Købstad	364	627	696	1 323	1 364
Tilsammen Byerne med Forstæder	119 537	698 139	806 298	1 504 437	1 361 567
Heraf: Hovedstaden	27 400	318 286	332 324	700 610	637 453
— Købstæderne	78 537	338 309	379 632	717 941	654 350
— Forstadsbebyggelserne.....	13 600	41 544	44 342	85 886	69 764
Af Købstædernes Befolkning boede under ikke-bymæs- sige Forhold.....	981	2 756	2 558	5 314	4 869

Tabel 4. Bymæssige Bebyggelser i Landkommunerne.

(Forstadsbebyggelserne findes under Tabel 3.)

Agglomérations urbaines dans les communes rurales.

Københavns Amt.	Steder (Gaarde, Huse osv.) 1921	Folkemængde 1. Febr. 1921			Folkemængde	
		Mænd	Kvinder	Til- sammen	1. Febr. 1916	1. Febr. 1911
Københavns Amtsrads-kreds.						
Bagsværd Stationsby i Gladsakse S.	225	675	749	1 424	1 098	825
Ballerup Stationsby i Ballerup S.	256	717	756	1 473	1 200	1 161
Brede Fabriksby i Lyngby S.	47	402	451	853	668	615
Brøndbyvester By i Brøndbyvester S.	109	295	297	592	—	—
Buddinge Stationsby i Gladsakse S.	96	331	303	634	832	419
Dragør Kommune	412	1 004	1 044	2 048	2 085	1 628
Gl. Holte By i Søllerød S.	96	517	469	986	491	417
Gl. Taarnby By i Taarnby S.	126	341	332	673	872	604
Gladsakse By i Gladsakse S.	95	253	244	497	678	478
Glostrup Stationsby	310	1 398	1 439	2 837	2 502	2 231
Heraf 1 Brøndbyvester S.	9	26	19	45	56	—
— i Glostrup S.	301	1 372	1 420	2 792	2 446	2 231
Hareskov Stationsby i Værløse S.	89	162	183	345	227	—
Hedehusene Stationsby i Høje Taastrup S.	189	624	573	1 197	1 021	859
Herløv By og Stationsby i Herløv S.	195	399	415	814	718	607
Holte Villa- og Stationsby	678	1 942	2 386	4 328	3 213	2 675
Heraf i Søllerød Sogn	600	1 763	2 170	3 933	2 900	2 466
— i Lyngby —	78	179	216	395	313	209
Høje Taastrup By i Høje Taastrup S.	75	190	184	374	—	—
Kirke Værløse By i Værløse S.	87	182	170	352	—	—
Lille Ørholms Parceller i Lyngby S.	62	204	176	380	—	—
Lyngby Stationsby i Lyngby S.	723	3 036	3 494	6 530	5 791	5 240
Maaløv Stationsby i Maaløv S.	73	195	190	385	399	295
Nårum Stationsby i Søllerød S.	106	542	512	1 054	790	779
Strandvejen fra Klampenborg til Vedbæk	420	1 427	1 809	3 236	3 319	2 496
Heraf: Taarbæk Villaby i Taarbæk S.	135	591	725	1 316	1 568	980
— Skodsborg Stationsby } i Søllerød S. {	140	415	584	999	829	714
— Vedbæk — }	145	421	500	921	922	822
Taastrup Stationsby } i Taastr. Nykirke S. {	360	968	1 065	2 033	1 406	1 146
Taastrup—Valby }	58	175	163	338	296	263
Trørød By i Søllerød S.	109	296	300	596	439	342
Vridsløselille By i Herstedvester S.	211	451	455	906	706	—
Værløse Stationsby i Værløse S.	91	163	164	327	329	—
Tilsammen	5 298	16 889	18 323	35 212	29 080	23 080
Roskilde Amtsrads-kreds.						
Borup Stationsby i Borup S.	68	297	266	563	542	459
Havdrup Stationsby i Havdrup S.	172	395	408	803	542	476
Hvalsø Stationsby i Hvalsø S.	129	335	341	676	641	567
Lejre Stationsby i Allerslev S.	10	31	30	61	—	—
Ny Fløng By i Fløng S.	38	73	66	139	—	—
Viby Stationsby i Syv S.	131	356	358	714	580	404
Tilsammen	548	1 487	1 469	2 956	2 305	1 906

Tabel 4 (fortsat). Bymæssige Bebyggelser i Landkommunerne.

Frederiksborg Amt.	Steder (Gaarde, Huse osv.) 1921	Folkemængde 1. Febr. 1921			Folkemængde	
		Mænd	Kvinder	Til- sammen	1. Febr. 1916	1. Febr. 1911
Allerød By i Blovstrød S.	28	127	123	250	117	103
Asminderød By i Asminderød S.	89	260	243	503	463	459
Birkerød Stationsby i Birkerød S.	343	1 029	1 096	2 125	1 845	1 504
Farum By og Stationsby i Farum S.	188	319	365	684	600	616
Fredensborg Stationsby i Asminderød S.	240	613	835	1 448	1 320	1 280
Gilleleje Stationsby i Gilleleje S.	341	694	740	1 434	1 251	1 163
Græsted Stationsby i Græsted S.	222	401	456	857	678	550
Hellebæk Stationsby i Hornbæk-Helleb. S.	267	497	521	1 018	1 014	1 055
Heraf: Hellebæk By	162	276	329	605	632	681
— Aalsgaarde —	63	116	105	221	198	179
— Boderne —	17	30	29	59	110	109
— Ellekløde (Skibsstrup)	25	75	58	133	74	86
Helsingø Stationsby i Helsingø S.	329	592	663	1 255	1 189	976
Hornbæk Stationsby i Hornb.-Helleb. S.	252	520	593	1 113	988	846
Humblebæk By i Asminderød S.	73	176	186	362	348	312
Hundested Fiskerleje i Torup S.	268	569	511	1 080	722	576
Hørsholm By i Hørsholm S.	146	654	710	1 364	1 330	1 142
Jægerspris By i Draaby S.	63	147	428	575	653	697
Kagerup By i Maarum S.	47	91	81	172	—	—
Lillerød Stationsby i Lillerød S.	87	231	223	454	319	246
Liseleje Fiskerleje i Melby S.	38	71	74	145	—	—
Lynæs Fiskerleje i Torup S.	94	257	222	479	378	315
Maarum Stationsby i Maarum S.	37	78	80	158	65	—
Rungsted Stat.by og Fiskerl. i Hørsh. S.	85	245	266	511	557	474
Saunte By og Statby. i Hornb.-Helleb. S.	62	134	132	266	154	—
Skiby By i Skiby S.	82	241	225	466	418	414
Skøvinge Stationsby i Skøvinge S.	87	149	157	306	276	—
Slangerup Bykommune	178	547	464	1 011	878	792
Sletten By i Asminderød S.	121	281	315	596	508	480
Stenløse Stationsby i Stenløse S.	91	147	167	314	304	—
Tisvilde By i Tibirke S.	135	330	261	591	187	182
Usserød By	281	825	858	1 683	1 354	1 244
Heraf i Birkerød Sogn	224	697	733	1 430	1 354	1 244
— i Blovstrød Sogn	57	128	125	253	—	—
Vallerød—Pennehave i Hørsholm S.	146	447	470	917	—	—
Viksø By i Viksø S.	85	170	170	340	259	—
Ølsted Stationsby i Ølsted S.	50	96	96	192	178	—
Ølstykke Stationsby:	82	129	158	287	296	279
Heraf i Jørlunde S.	26	34	41	75	76	—
— i Ølstykke S.	56	95	117	212	220	—
Tilsammen	4 637	11 067	11 889	22 956	18 649	15 705
Holbæk Amt.						
Asnæs Stationsby i Asnæs S.	120	285	319	604	647	659
Brundby By i Tranebjerg S.	98	193	197	390	436	—
Dianalund Stationsby i Tersløse S.	26	74	78	152	146	—
Eskebjerg Stationsby i Bregninge S.	56	102	109	211	—	—

Tabel 4 (fortsat). Bymæssige Bebyggelser i Landkommunerne.

Holbæk Amt (fortsat)	Steder (Gaarde, Huse osv.) 1921	Folkemængde 1. Febr. 1921			Folkemængde	
		Mænd	Kvinder	Til- sammen	1. Febr. 1916	1. Febr. 1911
Faarevejle Stationsby i Faarevejle S. . .	49	176	127	303	241	—
Fælleslev Stationsby i Fælleslev S.	64	121	126	247	—	—
Grevinge Stationsby i Grevinge S.	69	121	135	256	242	—
Gørlev Stationsby i Gørlev S.	179	556	542	1 098	1 035	570
Højby Stationsby i Højby S.	96	202	190	392	417	—
Høng Stationsby i Finderup S.	195	639	558	1 197	1 054	969
Hørve Stationsby i Hørve S.	108	219	222	441	324	—
Jerslev Stationsby i Lille Fuglede S. . .	24	43	50	93	126	—
Jyderup Kirkeby i Jyderup S.	124	258	296	554	637	420
Jyderup Stationsby	176	496	547	1 043	1 022	827
Heraf i Hjembæk S.	20	39	53	92	59	42
— i Jyderup S.	156	457	494	951	963	785
Knabstrup Stationsby i Mørke S.	94	187	180	367	387	—
Koldby Kaas i Koldby S.	24	72	60	132	133	—
Løve By i Gerlev S.	69	155	159	314	338	396
Merløse Stationsby i Taastrup S.	89	196	196	392	346	—
Mørkøv Stationsby	180	294	331	625	609	497
Heraf i Mørke S.	95	135	171	306	309	232
— i Skamstrup S.	85	159	160	319	300	265
Nordby By i Nordby S.	158	279	309	588	605	470
Onsbjerg By i Onsbjerg S.	92	214	195	409	428	—
Ruds-Vedby i Ruds-Vedby S.	150	316	352	668	672	594
Rørvig By i Rørvig S.	99	162	178	340	318	354
Skellebjerg Stationsby i Skellebjerg S. .	24	37	43	80	87	—
Snertinge Stationsby i Sørslev S.	50	104	116	220	—	—
Stenlille Stationsby i Stenlille S.	135	258	269	527	540	498
Svebølle Stationsby i Agnæs S.	57	113	114	227	231	—
Svinninge Stationsby i Svinninge S. . . .	140	325	290	615	745	545
Tranebjerg By i Tranebjerg S.	148	308	360	668	596	620
Tølløse Stationsby i Tølløse S.	121	389	435	824	784	738
Ubby Stationsby i Ubby S.	33	74	71	145	—	—
Vig Stationsby i Vig S.	170	318	345	663	596	479
Viskinge By i Viskinge S.	72	112	103	215	—	—
Tilsammen	3 289	7 398	7 602	15 000	13 742	8 636
Sorø Amt.						
Bisserup Ladeplads i Holsteinborg S. . .	20	44	51	95	97	130
Dalmose Stationsby i Gimlinge S.	63	153	133	286	250	266
Fjenneslev Stationsby i Fjenneslev S. . .	24	54	48	102	88	—
Flakkebjerg Stationsby i Flakkebjerg S. .	22	49	42	91	89	—
Forlev Stationsby i Vemmelev S.	35	50	63	113	99	—
Fuglebjerg By i Fuglebjerg S.	116	303	347	650	555	511
Haslev Stationsby i Hasle S.	626	2 087	2 045	4 132	3 727	3 668
Hyllinge Stationsby i Hyllinge S.	97	163	158	321	317	302
Karrebæksminde Ladeplads i Karreb. S. .	76	152	142	294	262	225
Kværkeby Stationsby i Kværkeby S. . . .	20	48	44	92	82	—
Lynge By i Lynge S.	47	126	127	253	204	192
Menstrup Stationsby i Marvede S.	58	87	93	180	167	—
Nyrup Stationsby i Munkebjergby S. . . .	55	104	117	221	181	—

Tabel 4 (fortsat). Bymæssige Bebyggelser i Landkommunerne.

Sore Amt (fortsat)	Steder (Gaarde, Huse osv.) 1921	Folkemængde 1. Febr. 1921			Folkemængde	
		Mænd	Kvinder	Til- sammen	1. Febr. 1916	1. Febr. 1911
Pedersborg Stationsby i Pedersborg S.	155	303	322	625	555	449
Sandved Stationsby i Haarslev S.	95	161	197	358	304	286
Vedde Stationsby i Munkebjergby S.	46	105	108	213	219	158
Tilsammen	1 555	3 989	4 037	8 026	7 196	6 187
Præstø Amt.						
Borre By i Borre S.	45	82	89	171	183	195
Fakse By i Fakse S.	405	857	924	1 781	1 449	1 050
Fakse Ladeplads i Hylleholt S.	286	517	618	1 135	919	792
Glumsø By i Glumsø S.	146	262	277	539	456	436
Haarlev Kirkeby i Haarlev S.	78	199	179	378	355	339
Haarlev Stationsby i Haarlev S.	103	233	234	467	430	355
Hellevmagle By i Hellevmagle S.	52	128	105	233	—	—
Herfølge Stationsby i Herfølge S.	123	236	255	491	339	—
Holmegaard Fabriksby i Fensmark S.	21	178	120	298	—	—
Kallehave Stationsby i Kallehave S.	87	148	140	288	286	253
Karise Stationsby i Karise S.	145	357	346	703	652	553
Lou Stationsby i Hammer S.	35	70	64	134	132	—
Lundby Stationsby i Lundby S.	81	194	192	386	385	310
Rødvig Ladeplads i Lilleheddinge S.	102	204	197	401	295	241
Strøby By i Strøby S.	113	209	224	433	—	—
Strøby Egede By i Strøby S.	61	154	167	321	254	—
Sønder Mern Stationsby i Mern S.	21	40	53	93	—	—
Vallø Stiftsby i Vallø S.	30	57	93	150	174	192
Tilsammen	1 934	4 125	4 277	8 402	6 309	4 716
Bornholms Amt.						
Aarsdale Fiskerleje i Ibsker S.	121	206	204	410	427	429
Arnager Fiskerleje i Ny Larsker S.	51	99	105	204	192	205
Bølshavn Fiskerleje i Østermarie S.	24	41	41	82	—	—
Godthaab By i Østermarie S.	63	111	143	254	215	—
Gudhjem By i Gudhjem S.	192	340	371	711	742	703
Klemensker Stationsby i Klemensk. S.	44	93	105	198	226	—
Listød Fiskerleje i Ibsker S.	91	150	174	324	296	301
Melsted Fiskerleje i Gudhjem S.	39	60	64	124	131	113
Pedersker Stationsby i Pedersker S.	20	36	41	77	—	—
Snogebæk Fiskerleje i Povelsker S.	89	152	169	321	290	304
Tejn Fiskerleje i Ølsker S.	83	150	163	313	285	311
Vang Fiskerleje i Rutsker S.	33	63	60	123	122	168
Tilsammen	850	1 501	1 640	3 141	2 926	2 534
Maribo Amt.						
Bandholm Ladeplads i Bandholm S.	109	406	372	778	708	636
Eskilstrup Stationsby i Eskilstrup S.	175	296	326	622	590	537
Gedser Stationsby i Gedesby S.	282	577	536	1 113	1 076	1 106
Grønge Stationsby i Toreby S.	37	103	98	201	277	—
Guldborg Førgelje i Majbølle S.	70	123	160	283	290	—

Tabel 4 (fortsat). Bymæssige Bebyggelser i Landkommunerne.

Maribo Amt (fortsat)	Steder (Gaarde, Huse osv.) 1921	Folkemængde 1. Febr. 1921			Folkemængde	
		Mænd	Kvinder	Til- sammen	1. Febr. 1916	1. Febr. 1911
Holeby Stationsby.....	150	350	343	693	701	649
Heraf i Holeby S.....	132	312	311	623	623	600
— i Torslunde S.....	18	38	32	70	78	49
Horbelev Stationsby i Horbelev S....	100	203	217	420	386	—
Horslunde Stationsby i Horslunde S...	119	207	225	432	411	393
Kettinge Stationsby i Kettinge S.....	32	65	60	125	154	—
Kragenæs Stationsby i Birket S.....	58	92	103	195	—	—
Nørre Alslev Kirkeby i N. Alslev S...	86	159	192	351	365	209
Nørre Alslev Stationsby i N. Alslev S..	115	207	232	439	380	316
Orehoved Stationsby i N. Vedby S....	47	97	96	193	—	—
Sandby By og Stationsby i Sandby S..	117	198	205	403	390	—
Stokkemærke By i Stokkemærke S.....	145	287	325	612	411	—
Sallested Stationsby i Sallested S.....	171	356	385	741	750	567
Tilsammen...	1 813	3 726	3 875	7 601	6 889	4 413
Svendborg Amt.						
Allested Stationsby i Allested S.....	28	76	76	152	—	—
Bagnkop Stationsby og Fiskerleje i Mag- leby S.....	178	444	450	894	—	—
Brobyværk By } i Sønder Broby S. {	66	155	151	306	215	423
Sønderbroby By }	54	132	127	259	186	
Bøjden Fiskerleje i Horne S.....	75	165	176	341	357	349
Dyreborg Fiskerleje i Horne S.....	67	111	120	231	228	201
Fjællerup Stationsby.....	45	85	72	157	—	—
Heraf i Ellested S.....	11	26	22	48	—	—
— i Ryslinge S.....	34	59	50	109	—	—
Gislev By i Gislev S.....	115	236	239	475	385	344
Hesselager Kirkeby i Hesselager S....	80	135	136	271	268	284
Hesselager Stationsby i Hesselager S...	81	209	171	380	330	338
Hjulby Stationsby i Nyborg Lds.....	13	28	23	51	50	—
Humle Stationsby i Humle S.....	70	180	183	363	—	—
Højrups Stationsby i Hillerslev S.....	56	130	129	259	—	—
Korinth Stationsby i Brahetrolleborg S.	81	178	189	367	384	313
Kværndrup Stationsby i Kværndrup S..	123	273	296	569	502	483
Lohals Fiskerleje i Hov S.....	156	298	311	609	640	501
Lundeberg Ladeplads i Ovre S.....	80	121	129	250	205	231
Nørre Broby Stationsby i Nørre Broby S.	127	310	303	613	458	426
Ovre Stationsby i Ovre S.....	89	158	167	325	283	255
Refsvindinge Stationsby i Refsvindinge S.	20	38	52	90	121	—
Ringe Stationsby i Ringe S.....	383	762	918	1 680	1 551	1 287
Ryslinge Stationsby i Ryslinge S.....	81	397	196	593	553	540
Skaarup Stationsby i Skaarup S.....	134	315	305	620	638	515
Snøde By i Snøde S.....	101	182	178	360	—	—
Spodsbjerg Stationsby i Longelse S....	62	104	120	224	—	—
Stenstrups Stationsby i Stenstrups S....	128	276	279	555	—	—
Tranekær By i Tranekær S.....	114	185	222	407	367	407
Troense Ladeplads i Bregninge Sogn ..	215	250	364	614	600	632
Ullerslev Stationsby i Ullerslev S.....	53	112	117	229	159	160
Vejstrup Stationsby i Vejstrup S.....	103	184	239	423	368	299
Vester Skerninge By i V. Skerninge S.	128	211	266	477	473	479

Tabel 4 (fortsat). Bymæssige Bebyggelser i Landkommunerne.

	Steder (Gaarde, Huse osv.) 1921	Folkemængde 1. Febr. 1921			Folkemængde	
		Mænd	Kvinder	Til- sammen	1. Febr. 1916	1. Febr. 1911
Svendborg Amt (fortsat)						
Øksendrup Stationsby i Øksendrup S. . .	60	125	112	237	192	—
Ørbæk By og Stationsby i Ørbæk S. . .	110	191	215	406	427	367
Tilsammen . . .	3 276	6 756	7 031	13 787	9 940	8 834
Odense Amt.						
Odense Amtsradsreds.						
Bred Stationsby i Vissenbjerg S.	89	175	168	343	302	—
Dalby Stationsby i Dalby S.	23	54	48	102	105	109
Ferritslev By i Rolsted S.	40	66	87	153	137	155
Kappendrup Stationsby i Hjadstrup S. . .	60	128	114	242	159	—
Klintebjerg Handelsplads i Skeby S. . .	41	93	105	198	100	143
Knarreborg Stationsby i Tommerup S. . .	59	254	126	380	314	253
Martofte Stationsby i Stubberup S. . . .	11	30	27	57	—	—
Mesinge By i Mesinge S.	79	188	203	391	345	—
Munkebo By i Munkebo S.	97	188	189	377	—	—
Otterup Stationsby i Otterup S.	180	448	473	921	870	772
Skalbjerg Stationsby i Vissenbjerg S. . .	36	65	71	136	125	—
Søndersø By i Søndersø S.	118	241	247	488	480	478
Tommerup Stationsby i Tommerup S. . .	183	364	386	750	550	617
Tilsammen . . .	1 016	2 294	2 244	4 538	3 487	2 527
Assens Amtsradsreds.						
Aarup Stationsby i Skydebjerg S.	166	432	524	956	878	883
Brænderup Stationsby i Brænderup S. . .	38	81	93	174	162	—
Ebberup Stationsby	86	181	203	384	327	167
Heraf i Kærum S.	50	98	108	206	179	167
— i Sønderby S.	36	83	95	178	148	—
Ejby By og Stationsby i Ejby S.	250	477	552	1 029	1 037	888
Flemløse Stationsby i Flemløse S.	56	112	105	217	219	221
Gelsted Stationsby i Gelsted S.	125	270	267	537	466	491
Glamsbjerg Stationsby i Glamsbjerg S. .	259	573	527	1 100	1 009	908
Haarby By i Haarby S.	158	327	343	670	712	657
Kavslunde Stationsby i Gamborg S. . . .	30	61	58	119	—	—
Nørre Aaby Stationsby i Nørre Aaby S. .	202	467	506	973	1 036	777
Strib Havneby i Strib-Røjleskov S. . . .	255	517	581	1 098	845	590
Torøhuse Fiskerleje i Kærum S.	85	168	160	328	339	318
Tilsammen . . .	1 710	3 666	3 919	7 585	7 030	5 900
Vejle Amt.						
Barrit By i Barrit S.	117	251	242	493	563	479
Barrit Stationsby i Barrit S.	27	58	51	109	114	78
Bjerre By (Nørre og Sønder B.) i Bjerre S.	63	120	127	247	281	—
Braaskov Stationsby i Stenderup S. . . .	36	67	79	146	141	122
Bramdrupdam Stationsby i N. Bram- drup S.	72	126	134	260	207	171
Brande Stationsby i Brande S.	458	1 031	958	1 989	1 202	658
Bredballe Strandhuse i Hornstrup S. . .	104	260	229	489	390	371
Bregninge By i Gaverslund S.	110	231	238	469	353	349

Tabel 4 (fortsat). Bymæssige Bebyggelser i Landkommunerne.

Vejle Amt (fortsat)	Steder (Gaarde, Huse osv.) 1921	Folkemængde 1. Febr. 1921			Folkemængde	
		Mænd	Kvinder	Til- sammen	1. Febr. 1916	1. Febr. 1911
Børkop Stationsby i Gaverslund S.....	130	388	282	670	655	646
Davgaard Stationsby i Davgaard S....	44	110	94	204	144	170
Egtved Stationsby i Egtved S.....	176	290	339	629	587	541
Ejstrup Stationsby i Harte S.....	47	116	96	212	176	119
Farre By i Give S.....	38	89	101	190	185	160
Gadbjerg Stationsby i Gadbjerg S....	49	84	86	170	130	—
Give Stationsby i Give S.....	187	572	612	1 184	1 058	854
Gramrode Stationsby i Raarup S.....	28	76	62	138	107	98
Hatting Stationsby i Hatting S.....	94	179	174	353	223	184
Hedensted Stationsby i Hedensted S...	119	324	321	645	575	362
Hejlsminde Ladeplads i Hejls S.....	30	56	54	110	144	106
Hornslyd By i Nebsager S.....	66	188	235	423	375	412
Hornslyd Stationsby i Nebsager S....	41	72	79	151	138	—
Jelling Stationsby i Jelling S.....	154	405	434	839	896	900
Juelsminde Stationsby i Klakring S....	146	304	343	647	588	363
Løsning Stationsby i Løsning S.....	106	316	314	630	496	443
Pjedsted Stationsby i Pjedsted S.....	32	61	79	140	120	—
Randbøldal By i Randbøl S.....	50	87	96	183	193	142
Stenderup By og Stationsby i Sdr. Sten- derup S.....	121	273	285	558	379	334
Stovby By i Stovby S.....	79	141	154	295	310	286
Sønder Omme Stationsby i Sdr. Omme S.	34	107	99	206	—	—
Tavlov Stationsby i Tavlov S.....	62	132	135	267	275	244
Tyregod Stationsby i Tyregod S.....	147	273	294	567	506	318
Uldum Stationsby i Uldum S.....	90	309	206	515	488	492
Vandel Stationsby i Randbøl S.....	46	113	122	235	173	166
Vonge By i Øster Nykirke S.....	57	134	133	267	194	115
Tilsammen...	3 160	7 343	7 287	14 630	12 366	9 683
Aarhus Amt.						
Skanderborg Amdsraadsreds.						
Bryrup Stationsby i Bryrup S.....	87	192	206	398	366	254
Bræstrup Stationsby i Ring S.....	199	485	579	1 064	877	701
Ejstrup By i Ejstrup S.....	125	273	269	542	340	—
Faarvang Stationsby i Tvilum S.....	59	109	140	249	207	—
Gedved By i Tolstrup S.....	91	211	237	448	474	432
Gern Stationsby i Gern S.....	110	196	216	412	388	—
Hammel Stationsby i Hammel S....	204	710	844	1 554	1 513	1 347
Hovedgaard Stationsby i Ørreslev S...	145	296	306	602	485	464
Hylke Stationsby i Hylke S.....	31	57	59	116	116	—
Hørning Stationsby i Hørning S.....	58	108	123	231	225	—
Laven Stationsby i Linaa S.....	48	91	79	170	133	151
Lund Stationsby i Tamdrup S.....	75	146	137	283	223	—
Nørre Snede By i N. Snede S.....	92	174	191	365	351	307
Rye By (Gammel Rye) i Rye S....	112	188	200	388	481	405
Rye Stationsby i Dover S.....	168	496	539	1 035	825	897
Tvingstrup Stationsby i Ørreslev S....	98	199	200	399	249	263

Tabel 4 (fortsat). Bymæssige Bebyggelser i Landkommunerne.

Skanderborg Amtsrads-kreds (fortsat)	Steder (Gaarde, Huse osv.) 1921	Folkemængde 1. Febr. 1921			Folkemængde	
		Mænd	Kvinder	Til- sammen	1. Febr. 1916	1. Febr. 1911
Tørring Kirkeby i Tørring S.	67	134	169	303	274	287
Tørring Stationsby i Tørring S.	141	410	431	841	733	598
Vestbirk Stationsby i Østbirk S.	44	316	109	425	248	344
Vinding Stationsby i Vinding S.	42	85	99	184	125	—
Østbirk Stationsby i Østbirk S.	143	246	278	524	384	409
Tilsammen...	2 139	5 122	5 411	10 533	9 017	6 859
Aarhus Amtsrads-kreds.						
Aaby Kirkeby i Aaby S.	87	278	274	552	448	436
Beder Stationsby i Beder S.	42	130	109	239	316	362
Brabrand Stationsby i Brabrand S. ...	285	806	876	1 682	1 352	1 217
Galten Stationsby i Galten S.	127	232	241	473	397	320
Gylling By i Gylling S.	146	242	282	524	486	486
Harlev Stationsby i Harlev S.	33	59	60	119	90	—
Hasselager Stationsby i Kolt S.	26	66	57	123	88	—
Hinnerup Stationsby i Haldum S.	181	334	353	687	612	518
Holme By i Holme S.	59	196	165	361	369	352
Hov Ladeplads i Halling S.	129	236	238	474	426	436
Hundslund Stationsby i Hundslund S. .	82	135	157	292	315	287
Maarslet Stationsby i Maarslet S.	63	129	158	287	257	—
Malling Stationsby i Malling S.	144	415	288	703	660	672
Mundelstrup Stationsby i Faarup S. ...	18	45	43	88	65	72
Mundelstrup By i Faarup S.	27	73	77	150	126	—
Ny Solbjerg By	26	79	62	141	135	—
Heraf i Astrup S.	12	39	32	71	57	—
— i Tiset S.	14	40	30	70	78	—
Odder Stationsby i Odder S.	532	1 821	2 102	3 923	3 665	3 424
Ormslev Stationsby i Ormslev S.	14	36	40	76	72	—
Skaade By i Holme S.	94	304	314	618	579	560
Skjoldelev By i Lading S.	94	206	169	375	151	—
Tilst—Tedderup Stationsby i Tilst S. .	25	98	100	198	—	—
Tranbjerg Stationsby i Tranbjerg S. ...	51	121	120	241	194	—
Ørting Stationsby i Ørting S.	42	67	77	144	155	158
Tilsammen...	2 327	6 108	6 362	12 470	10 958	9 300
Randers Amt.						
Allingaebro Stationsby i Vejlbj S.	186	369	395	764	722	563
Assens Fabriksby i Falslev S.	264	697	705	1 402	1 313	1 303
Avning Stationsby i Avning S.	191	328	359	687	481	371
Balle Stationsby i Rosmos S.	78	155	151	306	319	275
Dalbyover Stationsby	55	125	119	244	120	—
Heraf i Dalbyover S.	24	54	54	108	68	—
— i Raaby S.	31	71	65	136	52	—
Faarup Stationsby i Faarup S.	67	158	136	294	228	—
Gerlev Stationsby i Gerlev S.	24	48	49	97	88	—
Gerrild Stationsby i Gerrild S.	35	69	67	136	—	—
Hadsten Stationsby	173	743	714	1 457	1 350	1 219
Heraf i Galten S., Randers Amt	102	614	568	1 182	1 140	992
— i Hadsten S., Aarhus Amt	71	129	146	275	210	227

Tabel 4 (fortsat). Bymæssige Bebyggelser i Landkommunerne.

Randers Amt (fortsat)	Steder (Gaarde, Huse osv.) 1921	Folkemængde 1. Febr. 1921			Folkemængde	
		Mænd	Kvinder	Til- sammen	1. Febr. 1916	1. Febr. 1911
Havndal Stationsby i Udbyneder S....	141	276	293	569	472	470
Hornslet Stationsby i Hornslet S.....	156	439	465	904	764	729
Hørning By i Hørning S.....	67	124	124	248	258	—
Kolind Stationsby i Kolind S.....	117	226	254	480	447	435
Lavrbjerg By og Stationsby.....	175	327	322	649	493	425
Heraf i Lavrbjerg S., Randers A.....	152	287	279	566	422	347
— i Hovbjerg S., Viborg A.....	23	40	43	83	71	78
Løgten Stationsby i Skødstrup S.....	48	108	114	222	217	—
Mørke Stationsby i Mørke S.....	70	200	235	435	425	458
Nimtofte Stationsby i Nimtofte S.....	120	250	245	495	403	335
Onsild Stationsby i Sdr. Onsild S.....	56	126	112	238	194	—
Pindstrup By og Stationsby i Marie Mag- dalene S.....	144	304	325	629	493	453
Ryomgaard By i Marie Magdalene S...	95	209	215	424	265	269
Rønde By i Bregnet S.....	171	436	407	843	734	681
Skødstrup Stationsby i Skødstrup S..	70	102	140	242	182	—
Sdr. Hadsund Huse i Vindblæs S.....	25	58	70	128	180	103
Torsager Kirkeby i Torsager S.....	165	368	349	717	563	392
Trustrup Stationsby i Lyngby S.....	202	377	426	803	426	255
Udbyhøj og Demstrup Vase.....	49	103	102	205	—	—
Heraf i Raaby S.....	25	59	61	120	—	—
— i Sødring S.....	24	44	41	85	—	—
Uggeluse Stationsby i Virring S.....	92	181	174	355	350	180
Vorup By i Vorup S.....	70	257	250	507	577	449
Vorup Udflyttere i Vorup S.....	22	60	44	104	—	—
Ørsted By i Ørsted S.....	233	420	496	916	873	794
Tilsammen...	3 361	7 643	7 857	15 500	12 937	10 159
Aalborg Amt.						
Aabybro Stationsby i Aaby S.....	120	291	251	542	479	422
Aars Stationsby i Aars S.....	223	750	789	1 539	1 311	1 020
Als By i Als S.....	115	209	237	446	439	400
Arden Stationsby i Storarden S.....	222	442	458	900	715	717
Bælum Stationsby i Bælum S.....	129	297	286	583	455	397
Farsø Stationsby i Farsø S.....	157	410	448	858	788	756
Fjellerad By i Gunderup S.....	55	117	107	224	65	—
Godthaab Stationsby.....	40	98	108	206	160	188
Heraf i Ø. Hornum S.....	24	61	69	130	160	188
— i Svenstrup S.....	16	37	39	76	—	—
Gudumholm Stationsby i Gudum S..	87	195	188	383	388	344
Hadsund Ladeplads.....	376	944	1 027	1 971	1 822	1 533
Heraf i Visborg S.....	222	661	729	1 390	1 269	1 105
— i Vive S.....	154	283	298	581	553	428
Hals By i Hals S.....	223	574	633	1 207	1 080	941
Hasseri By i Aalborg Budolfi Lds....	45	178	164	342	319	—
Haverslev By i Haverslev S.....	83	151	190	341	330	273
Hornum Stationsby i Ulstrup S.....	121	248	237	485	501	433
Hov Fiskerleje i Hals S.....	77	196	198	394	—	—
Hvalpsund Færgeløje i Lovns S.....	62	144	155	299	201	—

Tabel 4 (fortsat). Bymæssige Bebyggelser i Landkommunerne.

Aalborg Amt (fortsat)	Steder (Gaarde, Huse osv.) 1921	Folkemængde 1. Febr. 1921			Folkemængde	
		Mænd	Kvinder	Til- sammen	1. Febr. 1916	1. Febr. 1911
Kongeslev Stationsby i S. Kongeslev S.	106	260	273	533	497	452
Nørager Stationsby i Durup S.	83	240	231	471	369	336
Ranum By i Ranum S.	151	331	345	676	599	600
Rørdal Fabriksby i Nørre Tranders S..	52	255	240	495	—	—
Sebbersundby i Sebber S.	48	79	94	173	173	194
Skelum Stationsby i Skelum S.	91	244	256	500	557	387
Skørping Stationsby i Skørping S.	140	436	649	1 085	925	675
Solbjerg Stationsby i Solbjerg S.	73	156	143	299	255	—
Støvring Stationsby i Buderup S.	154	353	293	646	556	495
Sulsted Stationsby i Sulsted S.	38	81	67	148	121	128
Svenstrup Stationsby i Svenstrup S.	162	334	366	700	631	371
Terndrup By i Lyngby S.	94	188	209	397	422	409
Tylstrup Stationsby i Ajstrup S.	67	138	139	277	159	—
Ullis Stationsby	33	86	77	163	117	—
Heraf i Føvum S.	26	68	65	133	} 117	—
— i Ullis S.	7	18	12	30		
Ulsted Stationsby i Ulsted S.	30	68	71	139	121	110
Vaarst Stationsby i Gunderup S.	81	174	187	361	163	—
Vegger Stationsby i Skivum S.	50	117	117	234	227	209
V. Hassing Stationsby i V. Hassing S. .	92	189	187	376	312	315
Vindblæs Stationsby i Vindblæs S.	38	77	74	151	145	152
Tilsammen. . .	3 718	9 050	9 494	18 544	15 402	12 257
Hjørring Amt.						
Aalbæk By i Raabjerg S.	79	176	169	345	308	300
Agersted Stationsby i Voer S.	88	187	198	385	310	238
Aggersund Færgeby i Aggersborg S.	79	137	139	276	296	310
Asaa Stationsby i Asaa—Melholt S.	141	396	408	804	722	610
Birkelse Stationsby i Aaby S.	64	109	160	269	230	—
Blokkhus Fiskerleje i Hune S.	33	68	66	134	133	108
Brovst Kirkeby i Brovst S.	83	192	202	394	335	390
Brovst Stationsby i Brovst S.	174	327	349	676	653	505
Dronninglund Stationsby i Dronningl.S.	187	411	447	858	760	631
Dybvad Stationsby i Skøve S.	154	323	335	658	505	458
Flavenskjold Stationsby i Voer S.	73	154	154	308	216	138
Hallund By i Hallund S.	57	104	117	221	106	—
Halvrimmen Stationsby i Brovst S.	76	159	160	319	307	298
Hirshals Fiskerleje i Horne S.	241	527	512	1 039	516	498
Hjallerup By i Dronninglund S.	150	359	389	748	490	394
Hjermeslev Stationsby i Hjermeslev S.	72	157	167	324	222	—
Hørby Stationsby i Hørby S.	82	171	154	325	315	—
Kaae Stationsby i Jetsmark S.	75	221	216	437	—	—
Klokkerholm By i Hellevad S.	75	143	157	300	—	—
Kvissel Stationsby i Aasted S.	96	202	206	408	407	387
Løkken Ladeplads og Stationsby	342	636	655	1 291	1 086	876
Heraf i Furreby S.	329	611	630	1 241	1 040	876
— i Vrensted S.	13	25	25	50	46	—
Lønstrup Fiskerleje i Maarup S.	87	175	182	357	378	367
Nørre Saltum By i Saltum S.	79	203	201	404	299	304
Nørre Tversted By i Tversted S.	28	43	53	96	126	—

Tabel 4 (fortsat). Bymæssige Bebyggelser i Landkommunerne.

Hjørring Amt (fortsat)	Steder (Gaarde, Huse osv.) 1921	Folkemængde 1. Febr. 1921			Folkemængde	
		Mænd	Kvinder	Til- sammen	1. Febr. 1916	1. Febr. 1911
Pandrup Stationsby i Jetsmark S.	107	277	315	592	541	453
Præstbro Stationsby i Albæk S.	49	85	99	184	197	190
Sindal Stationsby i Sindal S.	242	535	571	1 106	1 066	1 018
Skovsgaard Stationsby.	81	186	196	382	282	204
Heraf i Øster Svenstrup S.	62	140	145	285	257	204
— i Torslev S.	19	46	51	97	25	—
Strandby By i Elling S.	109	216	266	482	364	392
Sønder Saltum Stationsby i Saltum S. .	34	79	84	163	—	—
Taars Stationsby i Taars S.	108	208	233	441	365	319
Tannishus Fiskerleje i Tversted S.	14	31	43	74	70	—
Tolne Stationsby i Tolne S.	33	74	92	166	167	152
Vesterø Havneby i Vesterø S.	70	155	168	323	—	—
Vorsaa By i Albæk S.	104	213	216	429	358	317
Vraa Stationsby i Vraa S.	216	722	768	1 490	1 267	1 039
Øster Vraa Stationsby i Torslev S.	98	194	224	418	327	298
Tilsammen	3 880	8 555	9 071	17 626	13 724	11 194
Thisted Amt.						
Bedsted Stationsby i Bedsted S.	109	261	268	529	410	288
Fjerreslev Stationsby i Kollerup S.	179	520	562	1 082	1 103	965
Frøstrup Stationsby i Tømmerby S.	66	137	129	266	192	186
Hansted Fiskerleje i Hansted S.	70	166	154	320	295	—
Hillerslev Stationsby i Hillerslev S. ...	20	51	45	96	—	—
Hundborg By i Hundborg S.	84	146	179	325	251	274
Hurup Stationsby i Hurup S.	252	543	607	1 150	1 051	1 015
Hvidbjerg Stationsby i Hvidbjerg S. ...	187	331	381	712	659	598
Hørdum Stationsby i Hørdum S.	80	173	185	358	364	312
Klim Stationsby i Klim S.	110	208	220	428	485	495
Klitmøller Ladeplads i V. Vandet S. ...	130	285	273	558	502	468
Koldby By i Hørdum S.	36	85	85	170	174	—
Krik Fiskerleje i Vestervig S.	44	98	103	201	176	204
Lyngs Stationsby i Lyngs S.	42	95	95	190	150	—
Nors Stationsby i Nors S.	39	78	83	161	124	—
Nørre Vorupar Fiskerleje i Hundborg S. .	164	381	382	763	611	612
Oddesundby Færgeby i Odby S.	31	73	55	128	144	—
Sjørring Stationsby i Sjørring S.	43	94	94	188	148	—
Snedsted Stationsby i Snedsted S.	114	267	305	572	410	357
Stenbjerg Fiskerleje i Nørhaa S.	85	203	189	392	356	338
Sønder Vorupar i Hundbjerg S.	43	90	115	205	204	224
Torup Stationsby i Torup S.	27	59	49	108	74	—
Tyborøn Stationsby i Agger S.	54	141	136	277	151	147
Uglev Stationsby i Odby S.	44	91	102	193	208	208
Vangsaa Fiskerleje i Vang S.	34	72	77	149	143	—
Vesløs Stationsby i Vesløs S.	29	61	65	126	180	—
Vestervig By i Vestervig S.	103	200	266	466	393	370
Vils By i Vejerslev S.	51	99	102	201	165	—
Ydby Stationsby i Ydby S.	42	90	92	182	194	—
Øster Agger By i Agger S.	95	210	204	414	384	355
Østerild Stationsby i Østerild S.	39	58	66	124	113	—
Tilsammen...	2 446	5 366	5 668	11 034	9 814	7 416

Tabel 4 (fortsat). Bymæssige Bebyggelser i Landkommunerne.

Viborg Amt.	Steder (Gaarde, Huse osv.) 1921	Folkemængde 1. Febr. 1921			Folkemængde	
		Mænd	Kvinder	Til- sammen	1. Febr. 1916	1. Febr. 1911
Aalestrup Stationsby i Østerbølle S....	144	574	580	1 154	1 053	1 118
Ans By i Grønbæk S.....	118	198	207	405	334	319
Balling By i Balling S.....	70	133	144	277	—	—
Bjerringbro Stationsby.....	169	586	656	1 242	954	695
Heraf i Bjerring S.....	14	53	45	98	84	58
— i Gulev S.....	76	137	166	303	256	160
— i Hjerminde S.....	79	396	445	841	614	477
Brunshaab By i Asmild S.....	13	61	46	107	129	113
Durup Stationsby i Durup S.....	116	198	234	432	317	271
Engesvang Stationsby i Engesvang S..	50	115	110	225	186	—
Frederiks Stationsby i Frederiks søndr. S.	35	96	116	212	174	—
Gedsted By i Gedsted S.....	100	272	273	545	499	485
Glyngøre Stationsby i Navtrup S.....	138	321	281	602	691	325
Hammershøj By i Hammershøj S.....	84	193	195	388	345	—
Hvam Stationsby i Hvam S.....	52	94	109	203	206	156
Højslev Stationsby i Højslev S.....	64	277	278	555	468	427
Jebjerg Stationsby i Jebjerg S.....	101	161	176	337	459	465
Karup Stationsby i Karup S.....	58	238	235	473	223	—
Kellerup Stationsby i Hørup S.....	201	637	778	1 415	1 292	1 193
Langaa Stationsby i Langaa S.....	238	740	733	1 473	1 341	1 264
Lyby Stationsby i Lyby S.....	19	44	40	84	98	—
Løgstrup Stationsby i Fiskbæk S.....	51	127	114	241	202	130
Møldrup Stationsby.....	93	191	172	363	—	—
Heraf i Roum S.....	37	75	64	139	—	—
— i Tostrup S.....	56	116	108	224	—	—
Ravnstrup Stationsby i Ravnstrup S..	18	35	37	72	65	—
Roslev Stationsby i Roslev S.....	114	291	367	658	664	543
Rødkærbro Stationsby.....	115	305	298	603	517	459
Heraf i Elsborg S.....	26	44	45	89	53	23
— i Vindum S.....	89	261	253	514	464	436
Selde By i Selde S.....	54	113	128	241	—	—
Simsted Stationsby.....	22	29	38	67	66	—
Skals Stationsby i Skals S.....	151	338	337	675	599	549
Sparkær Stationsby i Borris S.....	88	156	198	354	316	339
Stoholm Stationsby i Føldingbjerg S..	104	279	285	564	492	418
Torsø By i Torsø S.....	81	213	203	416	240	229
Ulstrup Stationsby.....	108	226	228	454	347	298
Heraf i Hvorslev S.....	75	159	163	322	233	209
— i Vellev S.....	33	67	65	132	114	89
Tilsammen....	2 769	7 241	7 596	14 837	12 277	9 796
Ringkøbing Amt.						
Avlum By og Stationsby i Avlum S...	152	278	307	585	411	385
Bonnet Stationsby i Ramme S.....	39	72	92	164	155	127
Bording Stationsby i Bording S.....	81	152	153	305	232	192
Borris Stationsby i Borris S.....	83	167	177	344	346	336

Tabel 4 (fortsat). Bymæssige Bebyggelser i Landkommunerne.

Ringkøbing Amt (fortsat)	Steder (Gaarde, Huse osv.) 1921	Folkemængde 1. Febr. 1921			Folkemængde	
		Mænd	Kvinder	Til- sammen	1. Febr. 1916	1. Febr. 1911
Bækmarksbro Stationsby i Flynder S.	44	91	101	192	200	181
Bøvlingbjerg By i Bøvling S.	104	177	255	432	427	376
Faare Stationsby i Bøvling S.	28	77	67	144	108	—
Grønbjerg Stationsby i Nørre Omme S.	40	88	97	185	186	—
Hammerum Stationsby i Gellerup S.	131	308	404	712	686	578
Harboøre Stationsby i Harboøre S.	91	214	233	447	372	469
Hee Stationsby i Hee S.	55	117	135	252	204	—
Hemmet Stationsby i Hemmet S.	40	55	73	128	107	—
Hjerm Stationsby i Hjerm S.	80	237	249	486	494	512
Humlum Stationsby i Humlum S.	105	207	204	411	351	266
Ikast Stationsby i Ikast S.	142	306	368	674	719	392
Kibæk Stationsby i Assing S.	61	201	216	417	352	301
Lem Stationsby i Sønder Lem S.	67	170	191	361	360	349
Oddeund Stationsby i Humlum S.	21	52	51	103	92	85
Ramme Stationsby i Ramme S.	60	137	152	289	192	194
Sevel By i Sevel S.	50	86	98	184	229	218
Skern Stationsby i Skern S.	427	1 084	1 241	2 325	2 105	1 768
Spjald Stationsby i Brejning S.	57	146	145	291	281	230
Sunds Stationsby i Sunds S.	44	115	94	209	175	—
Tarm Stationsby i Egvad S.	221	627	636	1 263	1 140	1 018
Tim Stationsby i Tim S.	55	132	152	284	307	291
Troldhede Stationsby i Nørre Vium S.	66	220	177	397	260	159
Tvis Stationsby i Tvis S.	28	52	59	111	86	—
Ulborg Stationsby i Ulborg S.	176	433	544	977	985	821
Vem Stationsby i Vem S.	148	302	296	598	569	516
Videbæk Stationsby i Herborg S.	96	277	313	590	541	476
Vildbjerg Stationsby i Vildbjerg S.	175	339	372	711	563	458
Vinderup Stationsby i Sal S.	204	583	702	1 285	1 053	981
Vrist Stationsby i Harboøre S.	93	201	223	424	147	—
Ørnhøj Stationsby i Nørre Omme S.	27	82	73	155	—	—
Øster Bur Stationsby i Bur S.	39	69	69	138	89	—
Tilsammen	3 330	7 854	8 719	16 573	14 524	11 679
Ribe Amt.						
Agerbæk Stationsby i Faaborg S.	40	140	143	283	—	—
Ansager Stationsby i Ansager S.	108	251	317	568	463	395
Anst Stationsby i Anst S.	20	37	32	69	—	—
Askov By i Malt S.	95	396	402	798	762	793
Bastrup By i Vamdrup S.	37	77	74	151	121	—
Billum Stationsby i Billum S.	21	53	52	105	84	—
Bramminge Stationsby	376	947	960	1 907	1 622	1 394
Heraf i Bramminge S.	229	637	693	1 380	1 180	975
— i Hunderup S.	101	188	207	391	307	311
— i Sneum S.	46	72	64	136	135	108
Brørup Stationsby	235	552	660	1 212	1 121	850
Heraf i Brørup S.	219	522	627	1 149	1 068	850
— i Folding S.	16	30	33	63	53	—

Tabel 4 (fortsat). Bymæssige Bebyggelser i Landkommunerne.

Ribe Amt (fortsat)	Steder (Gaarde, Huse osv.) 1921	Folkemængde 1. Febr. 1921			Folkemængde	
		Mænd	Kvinder	Til- sammen	1. Febr. 1916	1. Febr. 1911
Bække By i Bække S.....	62	142	176	318	—	—
Foldingbro By i Folding S.....	11	30	33	63	56	—
Gammelby i Jerne S.....	85	192	202	394	291	—
Gredstedbro Stationsby i Jernved S. . .	39	71	70	141	137	—
Grindsted Stationsby i Grindsted S. . .	227	874	850	1 724	1 060	460
Gørding Stationsby i Gørding S.....	126	366	366	732	716	630
Hejnsvig Stationsby i Hejnsvig S.....	50	175	160	335	—	—
Henne Stationsby i Henne S.....	23	45	54	99	—	—
Hjerting Ladeplads i Guldager S.	127	185	243	428	455	386
Holsted By i Holsted S.....	213	498	516	1 014	857	808
Holsted Stationsby i Holsted S.....	111	304	334	638	524	552
Lunderskov Stationsby i Skanderup S. .	187	414	436	850	928	842
Nymindegab By i Lønne S.....	25	47	45	92	78	98
Nørre Nebel Stationsby i N. Nebel S. . .	119	237	240	477	557	502
Odden (med Nørby) i Nordby S.....	272	867	1 049	1 916	1 734	1 873
Oksbøl Stationsby i Aal S.....	96	202	206	408	357	384
Ovtrup Stationsby i Ovtrup S.	66	106	127	233	214	—
Sig Stationsby i Torstrup S.....	32	125	108	233	104	—
Store Anst By i Anst S.....	78	134	158	292	—	—
Sønderho By i Sønderho S.....	188	271	353	624	608	630
Tistrup Stationsby i Tistrup S.....	114	289	329	618	623	545
Tjæreborg Stationsby i Tjæreborg S. . .	74	155	149	304	193	—
Tofterup Stationsby i Vester Starup S. .	23	73	74	147	—	—
Vamdrup Stationsby i Vamdrup S.....	442	1 131	1 196	2 327	2 181	2 103
Vejen Stationsby i Vejen S.....	567	1 404	1 434	2 838	2 651	2 138
Vejrup Stationsby i Vejrup S.....	29	77	75	152	—	—
Vorbasse Stationsby i Vorbasse S.....	53	191	173	364	272	238
Ølgod Stationsby i Ølgod S.....	315	611	700	1 311	1 157	1 151
Øster Gesten Stationsby i Gesten S. . . .	75	168	181	349	—	—
Tilsammen . . .	4 761	11 837	12 677	24 514	19 926	16 772
Haderslev Amt.						
Agerskov Stationsby i Agerskov S.	62	201	191	392	—	—
Aarøund Stationsby i Øsby S.....	43	81	82	163	—	—
Bevtoft By i Bevtoft S.....	41	88	86	174	—	—
Fjelstrup Stationsby i Fjelstrup S.	94	247	262	509	—	—
Gramby Stationsby i Gram S.....	168	283	369	652	—	—
Hammelev Stationsby i Hammelev S. . .	100	286	274	560	—	—
Hoptrup By i Hoptrup S.....	99	298	231	529	—	—
Jels By i Jels S.....	131	316	355	671	—	—
Over-Jersdal Stationsby i Vedsted S. . .	86	173	181	354	—	—
Rødning Stationsby i Rødning S.	208	571	561	1 132	—	—
Skodborg Stationsby i Skodborg S.....	122	270	278	548	—	—
Sommersted Stationsby i Sommersted S. .	47	116	103	219	—	—
Toftlund Stationsby i Toftlund S.....	174	409	514	923	—	—
Tyrstrup By i Tyrstrup S.....	102	146	190	336	—	—
Vojens Stationsby i Vojens S.....	111	390	402	792	—	—
Tilsammen . . .	1 588	3 875	4 079	7 954	—	—

Tabel 4 (fortsat). Bymæssige Bebyggelser i Landkommunerne.

Aabenraa Amt.	Steder (Gaarde, Huse osv.) 1921	Folkemængde 1. Febr. 1921			Folkemængde	
		Mænd	Kvinder	Til- sammen	1. Febr. 1916	1. Febr. 1911
Bedsted Stationsby i Bedsted S.....	39	72	80	152	—	—
Bolderslev Stationsby i Bjølderup S. . .	94	258	265	523	—	—
Bov Stationsby i Bov S.....	84	215	174	389	—	—
Bovrup Stationsby i Varnæs S.....	66	132	120	252	—	—
Felsted Stationsby i Felsted S.	69	137	159	296	—	—
Graasten Stationsby i Graasten S.....	218	624	693	1 317	—	—
Hellevad Stationsby i Hellevad S.....	60	149	147	296	—	—
Hjordkær Stationsby i Hjordkær S. . . .	45	88	86	174	—	—
Hovslund Stationsby i Østerløgum S. . .	19	59	64	123	—	—
Kliplev Stationsby i Kliplev S.....	118	217	242	459	—	—
Krusaa Stationsby i Bov S.....	25	63	57	120	—	—
Kværs Stationsby i Kværs S.....	78	147	183	330	—	—
Løjt kirkeby Stationsby i Løjt S.....	149	257	265	522	—	—
Nørre Smedeby Stationsby i Bov S. . . .	40	110	89	199	—	—
Paddeborg Stationsby i Bov S.....	13	24	23	47	—	—
Rinkenæs Stationsby i Rinkenæs S. . . .	104	228	237	465	—	—
Rødekro Stationsby i Rise S.....	171	367	384	751	—	—
Størtum By i Ensted S.....	12	36	30	66	—	—
Trappen Fiskerleje i Rinkenæs S.....	41	74	73	147	—	—
Tørsbøl Stationsby i Kværs S.....	18	62	73	135	—	—
Varnæs Stationsby i Varnæs S.	78	167	164	331	—	—
Tilsammen...	1 541	3 486	3 608	7 094	—	—
Sønderborg Amt.						
Avnbøl Stationsby i Ullerup S.....	68	136	128	264	—	—
Blans By i Ullerup S.....	117	235	256	491	—	—
Broager Stationsby i Broager S.	195	498	567	1 065	—	—
Gunderup Stationsby i Egen S.	88	182	212	394	—	—
Havnbjerg Stationsby i Havnbjerg S. . .	67	142	141	283	—	—
Hundslev Stationsby i Notmark S.	79	183	172	355	—	—
Høruphav Fiskerleje i Hørup S.	63	168	157	325	—	—
Ketting Stationsby i Ketting S.....	72	129	141	270	—	—
Lysabild Stationsby i Lysabild S.....	66	108	117	225	—	—
Nybøl Stationsby i Nybøl S.....	37	80	81	161	—	—
Skovby Stationsby i Lysabild S.	43	84	84	168	—	—
Svenstrup Stationsby i Svenstrup S. . .	47	103	102	205	—	—
Tandslet Stationsby i Tandslet S.	97	178	196	374	—	—
Ullerup By i Ullerup S.....	55	121	143	264	—	—
Vester Sottrup Stationsby i Sottrup S. .	118	242	266	508	—	—
Vollerup Stationsby i Ulkebøl S.....	40	77	73	150	—	—
Tilsammen...	1 252	2 666	2 836	5 502	—	—
Tønder Amt.						
Arnum Stationsby i Højrup S.....	86	230	214	444	—	—
Ballum By i Ballum S.....	104	205	217	422	—	—
Brede By i Brede S.....	62	133	157	290	—	—
Bredebro Stationsby i Brede S.....	73	164	157	321	—	—

Tabel 4 (fortsat). Bymæssige Bebyggelser i Landkommunerne.

Tønder Amt (fortsat)	Steder (Gaarde, Huse osv.) 1921	Folkemængde 1. Febr. 1921			Folkemængde	
		Mænd	Kvinder	Til- sammen	1. Febr. 1916	1. Febr. 1911
Brøns Stationsby i Brøns S.	50	93	113	206	—	—
Bylderup Stationsby i Bylderup S.	66	136	145	281	—	—
Døstrup Stationsby i Døstrup S.	92	163	180	343	—	—
Hostrup By i Hostrup S.	35	73	76	149	—	—
Hviding Stationsby i Hviding S.	29	54	65	119	—	—
Jejsing Stationsby i Hostrup S.	78	173	188	361	—	—
Møgeltønder Sønderby i Møgeltønder S.	173	374	377	751	—	—
Ravsted By i Ravsted S.	84	211	195	406	—	—
Skærbæk Stationsby i Skærbæk S.	111	324	328	652	—	—
Tinglev Stationsby i Tinglev S.	150	481	493	974	—	—
Visby Stationsby i Visby S.	79	143	153	296	—	—
Tilsammen...	1272	2957	3058	6015	—	—
I alt bymæssige Bebyggelser i Land- kommunerne.....	63470	152001	160029	312030	235498	189553

Tillæg.

Større offentlige Anstalter, beliggende i Landkommuner.	Folkemængde 1. Febr. 1921			Folkemængde	
	Mænd	Kvinder	Til- sammen	1. Febr. 1916	1. Febr. 1911
Boserup Sanatorium i Skt. Jørgensbjerg S.	78	121	199	187	209
Braaskovgaard Opdragelses-Anst. i Stenderup S.	80	15	95	88	60
Bregninge Aandssvage-Anst. i Gaverslund S.	638	701	1 339	1 343	1 280
Bøggildgaard Opdragelses-Anst. i Torning S. .	39	6	45	67	73
Børnely Sanatorium i Hørsholm S.	15	53	68	—	—
Dalstrup Sindssygeplejehjem i Villersø S.	101	13	114	—	—
Ebberødgaard Aandssvage-Anst. i Birkerød S.	325	307	632	638	634
Faksinge Sanatorium i Beldringe S.	127	36	163	172	161
Flakkebjerg Opdragelses-Anst. i Flakkebjerg S.	80	12	92	74	76
Himmelbjerggaard Opdragelses-Anst. i Rye S.	113	15	128	156	138
Juelsminde Sanatorium i Klakring S.	46	82	128	126	116
Julemærke-Sanatoriet i Eltang S.	97	140	237	192	—
Sindssygehospitalet ved Aarhus (i Vejby S.)	352	413	765	774	753
Krabbesholm Sanatorium i Resen S.	52	68	120	—	—
Kysthospitalet paa Refsnæs i Raklev S.	82	132	214	197	190
Landerupgaard Opdragelses-Anst. i S. Vilstrup S.	76	13	89	107	143
Lillemosegaard Aandssvage-Anst i Gladsaxe S.	109	21	130	—	—
Livø Aandssvage-Anst. i Ranum S.	123	35	158	104	—
Skovtofte Magdalenehjem i Lyngby S.	7	100	107	—	—
Nakkebølle Sanatorium i Aastrup S.	12	164	176	—	—
Sindssygehospitalet ved Vordingborg (i Vordb. Lds.)	318	440	758	785	688
Philadelphia Epileptiker-Anst. i Tersløse S. .	186	442	628	605	452
Skt. Hans Hospital i Skt. Jørgensbjerg S.	771	1 337	2 108	1 905	1 766
Vejlefyjords Sanatorium i Stovby S.	65	114	179	161	126
Vodskov Aandssvage-Anst. i Hammer S.	35	99	134	—	—
Vridsløselille Fængsel i Herstedvester S.	355	—	355	369	554 ¹⁾
Tilsammen...	2 841	2 689	5 530	4 586	4 212

1) Funktionærer iberegnet.

Tabel 5. Overøvrigheds kredse pr. 1. April 1921. Amter. *Départements.*

	Areal i ha 1921	Steder (Gaarde Huse osv.) 1921	Folkemgd. 1. Febr. 1921			Folkemængde		
			Mænd	Kvinder	Til- sammen	1. Febr. 1916	1. Febr. 1911	1. Febr. 1880
København	7196	19200	258993	302351	561344	506390	462161	155143
Københavns Amt								
a. Københavns Amtsraadskreds:								
Frederiksberg	874	4200	44532	60283	104815	99382	97237	8164
Landdistrikterne	47686	13424	45619	50533	96152	89191	71020	40306
Kbhvns. Amtsrkr.	48560	17624	90151	110816	200967	188573	168257	48470
b. Roskilde Amtsraadskreds:								
Køge	270	556	2803	2870	5673	4641	4 400	2734
Roskilde	1574	1356	6050	6765	12815	12533	9696	4651
Tils. Købstæderne	1844	1912	8853	9635	18488	17174	14096	7385
Landdistrikterne	66935	8095	19987	19578	39565	39460	36308	30180
Roskilde Amtsrkr.	68779	10007	28840	29213	58053	56634	50404	37565
Tils. Købstæder	2718	6112	53385	69918	123303	116556	111333	15549
Køben- Landdistr.	114621	21519	65606	70111	135717	128651	107328	70486
havns Amt Tilsammen.	117339	27631	118991	140029	259020	245207	218661	86035
Frederiksborg Amt								
Helsingør	1158	1314	7536	7921	15457	15475	13783	8442
Hillerød	623	644	2814	3255	6069	5773	5551	2301
Frederikssund	342	323	1417	1550	2967	2666	2514	763
Frederiksværk	211	273	942	1080	2022	1788	1672	764
Tils. Købstæderne	2334	2554	12709	13806	26515	25702	23520	12270
Landdistrikterne	133590	16399	40390	39593	79983	76350	73649	67860
Tilsammen	135924	18953	53099	53399	106498	102052	97169	80130
Holbæk Amt								
Nykøbing	1417	463	1672	1931	3603	2621	2100	1384
Holbæk	2012	1263	5460	5738	11198	8178	5915	2971
Kalundborg	414	940	3306	3527	6833	5277	4732	2587
Tils. Købstæderne	3843	2666	10438	11196	21634	16076	12747	6942
Landdistrikterne	169824	21366	48449	47842	96291	98995	95107	77131
Tilsammen	173667	24032	58887	59038	117925	115071	107854	84073
Sorø Amt								
Korsør	1068	942	4368	4571	8939	8380	8065	2957
Slagelse	1220	1224	6197	7162	13359	12748	10463	4931
Skelskør	499	356	1310	1410	2720	2675	2581	1533
Sorø	259	280	1240	1449	2689	2615	2412	1237
Ringsted	714	522	2511	2536	5047	4897	4045	1653
Tils. Købstæderne	3760	3324	15626	17128	32754	31315	27566	12311
Landdistrikterne	144262	16694	39441	37944	77385	75920	74744	67546
Tilsammen	148022	20018	55067	55072	110139	107235	102310	79857

Tabel 5 (fortsat). Overøvrighedskredse. Amter.

	Areal i ha 1921	Steder (Gaarde Huse osv.) 1921	Folkemgd. 1. Febr. 1921			Folkemængde		
			Mænd	Kvinder	Til- sammen	1. Febr. 1916	1. Febr. 1911	1. Febr. 1860
Præstø Amt								
Storeheddinge	1300	406	1082	1190	2272	2154	2047	1291
Næstved	425	1009	4929	5162	10091	9812	8326	3647
Vordingborg	480	784	2452	2732	5184	5685	4003	1780
Præstø	122	207	717	753	1470	1463	1527	1298
Stege	566	352	1012	1219	2231	2186	2250	1932
Tils. Købstæderne...	2893	2758	10192	11056	21248	21300	18153	9948
Landdistrikterne...	166406	21284	47236	46341	93577	92687	90589	79625
Tilsammen...	169299	24042	57428	57397	114825	113987	108742	89573
Bornholms Amt								
Rønne	978	2581	4686	5650	10336	9629	9494	5435
Hasle	208	368	640	712	1352	1300	1298	886
Allinge	401	344	638	757	1395	1544	1863	653
Sandvig		179	220	249	469	578	694	225
Svaneke	223	380	607	717	1324	1318	1320	1065
Neksø	431	736	1208	1516	2724	2722	2703	1485
Aakirkeby	546	391	659	837	1496	1443	1350	613
Tils. Købstæderne...	2787	4979	8658	10438	19096	18534	18722	10362
Landdistrikterne...	55967	5466	12804	12526	25330	25017	24163	18942
Tilsammen...	58754	10445	21462	22964	44426	43551	42885	29304
Maribo Amt								
Stubbekøbing	290	461	1040	1186	2226	2147	1916	1247
Nykøbing	912	1987	6025	6945	12970	11670	11010	3242
Sakskøbing	173	321	841	957	1798	1781	1743	1149
Maribo	623	665	2076	2366	4442	4196	3874	1992
Nysted	549	331	757	885	1642	1536	1479	1261
Rødby	3104	520	1730	1560	3290	2110	2020	1578
Nakskov	1238	1992	6747	6982	13729	10483	9480	3687
Tils. Købstæderne...	6889	6277	19216	20881	40097	33923	31522	14156
Landdistrikterne...	172248	20462	44653	43787	88440	87770	84136	72641
Tilsammen...	179137	26739	63869	64668	128537	121693	115658	86797
Svendborg Amt								
Nyborg	820	1041	4753	4754	9507	8646	8470	3802
Svendborg	1025	1808	6579	7631	14210	12991	12667	5537
Rudkøbing	294	823	1917	2221	4138	3823	3766	2719
Faaborg	234	811	2181	2509	4690	4577	4318	3120
Ærøskøbing	361	364	627	696	1323	1364	1427	1713
Marstal Hdpl.	31	751	1149	1370	2519	2407	2578	2590
Tils. Købstæderne...	2765	5598	17206	19181	36387	33808	33226	19481
Landdistrikterne...	163904	23985	53310	53212	106522	104310	103381	86149
Tilsammen...	166669	29583	70516	72393	142909	138118	136607	105630

Tabel 5 (fortsat). Overøvrighedskredse. Amter.

	Areal i ha 1921	Steder (Gaarde Huse osv.) 1921	Folkemgd. 1. Febr. 1921			Folkemængde			
			Mænd	Kvinder	Til- sammen	1. Febr. 1916	1. Febr. 1911	1. Febr. 1880	
Odense Amt									
a. Odense Amtsrkr.:									
Odense	1965	4513	22604	26865	49469	45303	42237	14255	
Kerteminde	323	550	1503	1565	3068	2872	2719	2148	
Bogense.....	745	484	1298	1554	2852	2707	2747	1899	
Tils. Købstæderne...	3033	5547	25405	29984	55389	50882	47703	18302	
Landdistrikterne...	111247	15501	38459	36917	75376	72207	67978	55202	
Odense Amtsrkr.	114280	21048	63864	66901	130765	123089	115681	73504	
b. Assens Amtsrkr.:									
Assens.....	659	860	2153	2521	4674	4523	4629	3589	
Midelfart.....	321	1030	3208	3662	6870	6079	5716	2123	
Tils. Købstæderne...	980	1890	5361	6183	11544	10602	10345	5712	
Landdistrikterne...	65691	8841	20948	20472	41420	40558	40546	32398	
Assens Amtsrkr.	66671	10731	26309	26655	52964	51160	50891	38110	
Tils. Odense Amt	{ Købstæder.. Landdistr... Tilsammen.	4013	7437	30766	36167	66933	61484	58048	24014
		176938	24342	59407	57389	116796	112765	108524	87600
		180951	31779	90173	93556	183729	174249	166572	111614
Vejle Amt									
Fredericia.....	1968	1814	8174	9066	17240	15206	14228	6261	
Kolding.....	794	1919	8046	9119	17165	15037	14219	3978	
Vejle	1497	1880	9991	12010	22001	19597	17261	4920	
Tils. Købstæderne...	4259	5613	26211	30195	56406	49840	45708	15159	
Landdistrikterne...	230762	21384	51406	49953	101359	97288	94260	76632	
Tilsammen...	235021	26997	77617	80148	157765	147128	139968	91791	
Aarhus Amt									
a. Skandb. Amtsrkr.:									
Horsens.....	765	2599	12926	14662	27588	25149	23843	8980	
Skanderborg.....	413	537	1861	2077	3938	3707	3403	1423	
Silkeborg.....	1813	1102	5062	5834	10896	9180	8792	1775	
Tils. Købstæderne...	2991	4238	19849	22573	42422	38036	36038	12178	
Landdistrikterne...	167705	13637	32526	31504	64030	61974	61100	48378	
Skandb. Amtsrkr.	170696	17875	52375	54077	106452	100010	97138	60556	
b. Aarhus Amtsrkr.:									
Aarhus	1926	4579	34958	39298	74256	65858	61755	11009	
Landdistrikterne.....	78416	11413	28335	27978	56313	54104	52489	37480	
Aarhus Amtsrkr.	80342	15992	63293	67276	130569	119962	114244	48489	
Tils. Aarhus Amt	{ Købstæder.. Landdistr... Tilsammen.	4917	8817	54807	61871	116678	108894	97793	23187
		246121	25050	60861	59482	120343	116078	113589	85858
		251038	33867	115668	121353	237021	219972	211382	109045

Tabel 5 (fortsat). Overøvrighedskredse. Amter.

	Areal i ha 1921	Steder (Gaarde Huse osv.) 1921	Folkemgd. 1. Febr. 1921			Folkemængde		
			Mænd	Kvinder	Til- sammen	1. Febr. 1916	1. Febr. 1911	1. Febr. 1860
Randers Amt								
Æbeltoft	1033	277	902	1057	1959	1704	1690	1313
Grenaa	563	548	2125	2412	4537	4039	3734	1636
Randers	1471	1953	12552	13943	26495	24428	22970	9725
Hobro	1562	828	2684	2967	5651	3907	3563	1909
Mariager	457	130	482	552	1034	1025	968	680
Tils. Købstæderne...	5086	3736	18745	20931	39676	35103	32925	15263
Landdistrikterne...	241593	21341	51781	50588	102369	98170	97989	70500
Tilsammen...	246679	25077	70526	71519	142045	133273	130914	85763
Aalborg Amt								
Nørresundby	204	578	2935	3148	6083	5514	4570	1376
Aalborg	869	2388	19546	22067	41613	38102	33449	10069
Nibe	349	287	852	1017	1869	2023	1807	1319
Løgstør	241	406	1195	1376	2571	2372	2404	1464
Tils. Købstæderne...	1663	3659	24528	27608	52136	48011	42230	14228
Landdistrikterne...	290969	21935	58103	56163	114266	110325	102787	62354
Tilsammen...	292632	25594	82631	83771	166402	158336	145017	76582
Hjørring Amt								
Skagen	2773	839	1869	1985	3854	3212	3137	1532
Frøderikshavn	365	929	4592	4819	9411	8532	7916	1843
Søby	613	347	1071	1205	2276	2138	2092	1167
Hjørring	1782	1091	4938	6007	10945	9993	9473	2807
Brønderslev	3582	612	2472	2688	5160	4646	4231	1148
Tils. Købstæderne...	9115	3818	14942	16704	31646	23875	22618	7349
Landdistrikterne...	276147	22222	56223	55052	111275	110841	107620	77115
Tilsammen...	285262	26040	71165	71756	142921	134716	130238	84464
Thisted Amt								
Thisted	748	865	3391	3897	7288	6833	6804	3126
Nykøbing	977	1142	3981	4371	8352	7743	6918	2034
Tils. Købstæderne...	1725	2007	7372	8268	15640	14576	13722	5160
Landdistrikterne...	175833	14269	32978	32331	65309	63454	62596	49584
Tilsammen...	177558	16276	40350	40599	80949	78030	76318	54744
Viborg Amt								
Skive	450	548	2768	3344	6112	5716	5528	1709
Viborg	5665	1420	6535	7709	14244	12663	10885	4861
Tils. Købstæderne...	6115	1968	9303	11053	20356	18379	16413	6570
Landdistrikterne...	299651	22484	57107	55053	112160	107015	104314	64987
Tilsammen...	305766	24452	66410	66106	132516	125394	120727	71557

Tabel 5 (fortsat). Overøvrighedskredse. Amter.

	Areal i ha 1921	Steder (Gaarde Huse osv.) 1921	Folkemgd. 1. Febr. 1921			Folkemængde		
			Mænd	Kvinder	Til- sammen	1. Febr. 1916	1. Febr. 1911	1. Febr. 1860
Ringkøbing Amt								
Holstebro	1211	966	3921	4502	8423	7343	6861	1662
Herning	2661	1116	4184	4671	8855	7389	6592	870
Lemvig	369	523	2101	2380	4481	3985	3835	1192
Ringkøbing	315	496	1791	2074	3865	3679	3528	1409
Struer	189	460	2264	2451	4715	4166	3711	159
Tils. Købstæderne ...	4745	3561	14261	16078	30339	22396	14224	4263
Landdistrikterne ...	461468	22267	59151	56927	116078	115082	116635	64024
Tilsammen ...	466213	25828	73412	73005	146417	137478	130859	68287
Ribe Amt								
Varde	3595	769	2462	2799	5261	4799	4816	2103
Esbjerg	564	1566	10144	11107	21251	18925	18208	30
Ribe	3372	782	2534	2976	5510	5089	4071	3594
Tils. Købstæderne ...	7531	3117	15140	16882	32022	28813	27095	5697
Landdistrikterne ...	298681	18911	49374	47425	96799	90669	85939	52276
Tilsammen ...	306212	22028	64514	64307	128821	119482	113034	57973
Haderslev Amt								
Haderslev	1265	1365	6224	6925	13149	—	13046	8012
Kristiansfeld Flække ..	19	71	230	363	593	—	640	681
Tils. Købstæderne ...	1284	1436	6454	7288	13742	—	13686	8693
Landdistrikterne ...	135579	8356	21418	21095	42513	—	42470	41996
Tilsammen ...	136863	9792	27872	28383	56255	—	56156	50689
Aabenraa Amt								
Aabenraa	1836	833	3868	4093	7961	—	7769	5133
Landdistrikterne	76618	5503	13533	13573	27106	—	26942	24934
Tilsammen ...	78454	6336	17401	17666	35067	—	34711	30067
Sønderborg Amt								
Sønderborg	541	938	4230	4303	8533	—	10042	3894
Nørborg Flække	402	234	483	552	1035	—	1159	1304
Augustenborg Flække ..	392	136	356	406	762	—	1016	531
Tils. Købstæderne ...	1335	1308	5069	5261	10330	—	12217	5729
Landdistrikterne ...	42892	5874	12749	13596	26345	—	27795	26054
Tilsammen ...	44227	7182	17818	18857	36675	—	40012	31783
Tønder Amt								
Tønder	942	650	2654	2475	5129	—	4807	3216
Højer Flække	964	242	509	616	1125	—	1249	1041
Løgumkloster Flække ..	1655	267	782	821	1603	—	1597	1419
Tils. Købstæderne ...	3561	1159	3945	3912	7857	—	7653	5676
Landdistrikterne ...	135245	5689	13814	13954	27768	—	28071	29075
Tilsammen ...	138806	6848	17759	17866	35625	—	35724	34751

Tabel 5 (fortsat). Overøvrighedskredse. Amter.

	Areal i ha 1921	Steder (Gaarde Huse osv.) 1921	Folkemængde 1. Febr. 1921			Folkemængde		
			Mænd	Kvinder	Til- sammen	1. Febr. 1916	1. Febr. ¹⁾ 1911	1. Febr. 1860
Øernes Amter								
København.....	7196	19200	258993	302351	561344	506390	462161	155143
Frederiksberg.....	874	4200	44532	60283	104815	99382	97237	8164
Købstæder og Hdpl..	31128	37505	133664	149488	283152	259316	237600	116869
Tils. Byerne.....	39198	60905	437189	512122	949311	865088	796998	280176
Landdistrikterne ...	1 297760	171517	411296	408745	820041	802465	761621	627980
Tilsammen...	1 336958	232422	848485	920867	1 769352	1 667553	1 558619	908156
Jyllands Amter (undt. de sønder- jydske Landsdele)								
Købstæder.....	45156	36296	185309	209590	394899	344887	312728	96876
Landdistrikterne ...	2 521225	189863	476984	462974	939958	908922	885729	603330
Tilsammen...	2 566381	226159	662293	672564	1 334857	1 253809	1 198457	700206
De sønderjydske Landsdele								
Købstæder og Flækker	8016	4736	19336	20554	39890	—	41325	25231
Landdistrikterne ...	390334	25422	61514	62218	123732	—	125278	122059
Tilsammen...	398350	30158	80850	82772	163622	—	166603	147290
Jyllands Amter Købstæder og Flækker								
Landdistrikterne ...	53172	41032	204645	230144	434789	—	354053	122107
Tilsammen...	2 911559	215285	538498	525192	1 063690	—	1 011007	725389
Tilsammen...	2 964731	256317	743143	755336	1 498479	—	1 365060	847496
Danmark (uden de sønder- jydske Landsdele)								
København.....	7196	19200	258993	302351	561344	506390	462161	155143
Frederiksberg.....	874	4200	44532	60283	104815	99382	97237	8164
Provinsbyer og Hdpl.	76284	73801	318973	359078	678051	604203	550328	213745
Tils. Byerne.....	84354	97201	622498	721712	1 344210	1 209975	1 109726	377052
Landdistrikterne ...	3 818985	361380	888280	871719	1 759999	1 711387	1 647350	1 231310
Tilsammen...	3 903339	458581	1 510778	1 593431	3 104209	2 921362	2 757076	1 608362
Hele Landet								
København.....	7196	19200	258993	302351	561344	506390	462161	155143
Frederiksberg.....	874	4200	44532	60283	104815	99382	97237	8164
Provinsb. og Flækker	84300	78537	338309	379632	717941	—	591653	238976
Tils. Byerne.....	92370	101937	641834	742266	1 384100	—	1 151051	402283
Landdistrikterne ...	4 209319	336802	949794	933937	1 883731	—	1 772628	1 353369
I alt...	4 301689	488739	1 591628	1 676203	3 267831	—	2 923679	1 755652
København — Frederiksberg	8070	23400	303525	362634	666159	605772	559398	163307
Kbhvn.—Frberg.—Gentofte	10594	27400	318286	382324	700610	637453	584089	166967
Gentofte Kommune.....	2524	4000	14761	19690	34451	31681	24691	3660
Øernes Landd. (u. Gentofte)	1 295146	167517	396535	389055	785590	770784	746930	624320
Landdistrikt. (u. Gentofte)	4 206795	382802	935033	914247	1 849280	—	1 747937	1 349709

1) For de sønderjydske Amters Vedkommende afholdtes Tællingen d. 1. Decbr. 1910.

Tabel 6. Amtstuedistrikter¹⁾ pr. 1. April 1921. *Circonscriptions de perception.*

	Indb. i 1921
Københavns Amtstue: Frederiksberg og Københavns Amtsraadsreds undt. en mindre Del af Torslunde S.	200967
Roskilde Amtstue: Roskilde Amtsraadsreds, Horns H. i Frederiksborg Amt, Ringsted H. (undt. Kongsted By i Kvarkeby S.) med Ringsted Kbst. i Sorø Amt, samt noget af Hellevmagle og Herfølge Sogne i Præstø Amt og en mindre Del af Torslunde S. i Kbhv.s Amtsraadsreds.	93671
Frederiksborg Amtstue: Frederiksborg Amt undt. Horns Herred	98191
Holbæk Amtstue: Holbæk Amt.	117925
Slagelse Amtstue: Sorø Amt undt. Ringsted H., Ydernæs By i Fodby S. samt Ringsted Kbst.	82828
Præstø Amts sjællandske Amtstue: Præstø Amt undt. Møenbo H., Stege Kbst. og mindre Dele af Hellevmagle og Herfølge Sogne. Endvidere Ydernæs By i Fodby S. og Kongsted By i Kvarkeby S., begge i Sorø Amt ..	99288
Møens Amtstue: Møenbo Herred med Stege Kbst. i Præstø Amt	15537
Bornholms Amtstue: Bornholms Amt undt. Kristiansø	44309
Maribo Amtstue: Maribo Amt	128537
Svendborg Amtstue: Svendborg Amt	142909
Odense Amtstue: Odense Amtsraadsreds	130765
Assens Amtstue: Assens Amtsraadsreds	52964
Kolding Oppebørselsstue: Nørre Tyrstrup H. i Vejle Amt undt. en mindre Del af Ødis og Sønder Bjert Sogne. Endvidere en mindre Del af Vamdrup S. og noget af Seest S., begge i Ribe A.	10017
Vejle Amtstue: Vejle Amt undt. Nørre Tyrstrup H. og mindre Dele af Kolding Kbst.s Ldd. og af Harte S. Desuden noget af Sønder Bjert S. i Nørre Tyrstrup H.	147748
Skanderborg Amtstue: Skanderborg Amtsraadsreds	106452
Aarhus Amtstue: Aarhus Amtsraadsreds undt. noget af Lyngaa S. Endvidere Skødstrup, Hjortshøj, Egaa, Mejlbj og Størstedelen af Todbjerg S. i Randers Amt	135127
Æbeltoft Amtstue: Nørre, Mols og Sønder Herred med Grenaa og Æbeltoft Kbst. samt Mørke, Bregned, Torsager og Skarresø Sogne, alt af Randers Amt	41608
Randers Amtstue: Onsild, Gerlev, Rovgås, Nørhald, Galten, Støvring og Sønderhald Herreder med Randers, Hobro og Mariager Kbst., samt Hornslet S. og noget af Todbjerg S., alt af Randers Amt. Endvidere Taanum, Hornbæk, Helstrup, Grensten Sogne og mindre Dele af Ø. Velling, Granslev og Skød S. i Viborg Amt og noget af Lyngaa S. i Aarhus Amtsraadsreds.	97419
Aalborg Amtstue: Aalborg Amt	166402
Hjørring Amtstue: Hjørring Amt	142921
Thisted Amtstue: Thisted Amt	80949
Viborg Amtstue: Viborg Amt undt. Taanum, Hornbæk, Helstrup og Grensten S. og mindre Dele af Ø. Velling, Granslev og Skød S.	130976
Holstebro Amtstue: Ringkøbing Amt undt. mindre Dele af Hoven, Strellov Lyne, Hemmet, Sønder Bork og Nørre Bork Sogne.	146417
Varde Amtstue: Øster og Vester Horne, Slavgs og Skads Herreder med Varde og Esbjerg Kbst. i Ribe Amt undt. mindre Dele af Sneum og Faaborg S. Endvidere mindre Dele af Hoven, Strellov, Lyne, Hemmet, Sønder Bork og Nørre Bork S. i Ringkøbing Amt	76975
Ribe Amtstue: Ribe, Anst, Malt og Gørding Herreder samt Ribe Kbst. i Ribe Amt undt. noget af Vamdrup og Seest Sogne. Endvidere noget af Sneum og Faaborg S. i Ribe Amt samt af Kolding Kbst.s Ldd. og af Ødis og Harte Sogne i Vejle Amt.	51846
Haderslev Amtstue: Haderslev Amt	56255
Aabenraa Amtstue: Aabenraa Amt	35067
Sønderborg Amtstue: Sønderborg Amt	36675
Tønder Amtstue: Tønder Amt	35625

¹⁾ Under Amtstuedistrikternes Folketal er medtaget Folketallet for de i Distriktet liggende Købstæder, skønt Amtstuerne kun er Skatteoppebørselsmyndighed for Landdistrikternes Vedkommende (og de dermed side-stillede Frederiksberg Komm. og Marstal Høpl.). Staden København og Øen Kristiansø hører ikke til nogen Amtstue. —

Hvor et Sogn hører til flere Amtstuer, er dets Folketal henført til den, hvorunder Størstedelen af Sagnet ligger.

Tabel 7. Landsdele. Større og og mindre

	Areal i Hektarer 1921			Areal i geo- grafiske Kv. Mil 1921	Indb. pr. 100 km ² 1921	Steder (Gaarde, Huse osv.) 1921
	Landareal	Vandareal	Tils.			
Den sjællandske Øgruppe:						
Sjælland ¹⁾	686081	18174	704255	127,90	16253	123214
Amager (med Saltholm) ²⁾	8039	92	8131	1,48	122620	4815
Ovrø	1539	3	1542	0,28	6077	160
Samsø	11365	28	11393	2,07	6393	1687
Sejersø	1251	2	1253	0,23	6832	222
Agersø ³⁾	762	10	772	0,14	5790	127
Omø	435	16	451	0,08	7849	90
Møen	21602	141	21743	3,95	6445	3167
Bogø ⁴⁾	1393	4	1397	0,25	8976	313
Nyord	496	14	510	0,09	5294	81
Tilsammen	732963	18484	751447	136,47	16897	133876
Heraf:						
København—Frederiksberg	7830	240	8070	1,46	—	23400
Købstæder	14291	383	14674	2,67	—	13214
Landdistrikter	710842	17861	728703	132,34	6628	97262
Den bornholmske Øgruppe:						
Bornholm	58451	264	58715	10,66	7546	10407
Kristiansø ⁵⁾	39	—	39	0,01	—	38
Tilsammen	58490	264	58754	10,67	7561	10445
Heraf:						
Købstæder	2776	11	2787	0,51	—	4979
Landdistrikter	55714	253	55967	10,16	4526	5466
Den lolland-falsterske Øgruppe:						
Lolland ⁶⁾	121033	3345	124378	22,59	6695	17071
Falster	50882	510	51392	9,33	8399	9094
Askø ⁷⁾	362	4	366	0,06	5109	50
Femø	1135	4	1139	0,21	5593	167
Fejø ⁸⁾	1847	15	1862	0,34	6874	357
Tilsammen	175259	3878	179137	32,53	7175	26739
Heraf:						
Købstæder	6399	490	6889	1,25	—	6277
Landdistrikter	168860	3388	172248	31,28	5167	20462
Den fynske Øgruppe:						
Fyn ⁹⁾	296687	2351	299038	54,31	9559	51360
Langeland ¹⁰⁾	28319	224	28543	5,18	7320	4767
Ærø ¹¹⁾	8905	43	8948	1,63	13442	3264
Taastrup	6947	16	6963	1,26	5745	1000
Turø	735	4	739	0,13	22625	427
Drejst ¹²⁾	817	5	822	0,15	6509	142
Strynø ¹³⁾	581	2	583	0,11	11904	172
Avernakø	579	20	599	0,11	5142	86
Lysø	611	3	614	0,11	6433	90
Bjørnø	151	1	152	0,08	4145	15
Baagø	601	18	619	0,11	3231	39
Tilsammen	344933	2687	347620	63,13	9396	61362
Heraf:						
Købstæder og Marstal Handelspl.	6709	69	6778	1,23	—	13035
Landdistrikter	338224	2618	340842	61,90	6552	48327

*) I nærværende Tabel er medtaget alle de Øer eller Øgrupper, der hver for sig udgør mindst eet selvstændigt 1) under hvilken Ø de er henregnede i Tabel 7, 2) til hvilket Sogn de hører, 3) Arealet i Hektarer og 4) Folke-

Øer*) pr. 1. April 1921. *Provinces. Iles et îlots.*

Folketællingen 1. Febr. 1921			Folkemængde						
Mænd	Kvinder	Tils.	$\frac{1}{2}$ 1916	$\frac{1}{2}$ 1911	$\frac{1}{2}$ 1901	$\frac{1}{2}$ 1860	$\frac{1}{2}$ 1840	$\frac{1}{2}$ 1801	$\frac{1}{7}$ 1787
541364	603271	1 144635	1 076935	1 003764	886426	526666	426971	313634	282631
48365	51337	99702	87498	67369	48615	25998	17278	15164	12586
497	440	937	930	956	810	622	602	400	372
3640	3643	7283	7274	7497	6939	5875	5246	4049	3693
429	427	856	840	856	740	688	532	347	328
230	217	447	456	464	449	430	361	294	278
180	174	354	376	351	294	231	190	156	161
6956	7057	14013	14143	14127	14134	12911	11092	7766	7146
668	586	1254	1194	1167	1281	1095	950	542	520
136	134	270	296	346	365	295	255	177	178
602465	667286	1 269751	1 189942	1 096897	960053	574811	463477	342529	307893
303525	362634	666159	605772	559398	454466	163307	120819	100975	90032
57818	62821	120639	111567	96082	84900	48856	35250	23274	21825
241122	241831	482953	472603	441417	420687	362648	307408	218280	196036
21408	22901	44309	43445	42764	40677	29204	24802	19013	17682
54	63	117	106	121	212	100	397	494	—
21462	22964	44426	43551	42885	40889	29304	25199	19507	17682
8658	10438	19096	18534	18722	18256	10362	8299	5926	5317
12804	12526	25330	25017	24163	22633	18942	16900	13581	12365
41592	41678	83270	78300	74161	68331	58276	48338	36614	32989
21198	21965	43163	41243	39376	34436	25924	20955	15009	13749
101	86	187	197	197	237	238	170	122	134
326	311	637	665	660	708	756	628	379	392
652	628	1280	1288	1264	1309	1603	1311	772	724
63869	64668	128537	121693	115658	105021	86797	71402	52896	47988
19216	20881	40097	33923	31522	25805	14156	9435	5918	5462
44653	43787	88440	87770	84136	79216	72641	61967	46978	42526
140736	145113	285849	272577	262869	240359	179555	151375	105184	95795
10317	10577	20894	20250	20335	18995	18599	15969	11113	10202
5744	6284	12028	11786	12163	12509	11418	9606	7575	6300
2005	1995	4000	3871	3838	4044	4411	4174	2960	2546
776	896	1672	1559	1585	1548	946	719	442	380
276	259	535	564	586	623	615	502	416	407
327	367	694	718	751	750	719	594	490	402
160	148	308	351	369	339	361	341	234	215
205	190	395	398	386	332	302	282	196	227
34	29	63	73	77	79	101	69	46	58
109	91	200	220	220	207	217	226	289	222
160689	165949	326638	312367	303179	279785	217244	183857	128945	116754
47972	55348	103320	95292	91274	85664	43495	30046	18799	16382
112717	110601	223318	217075	211905	194121	173749	153811	110146	100372

Sogn. I Noterne Side 96 findes desuden for alle beboede Øer, der ikke udgør noget selvstændigt Sogn, anført mængden i 1921 og 1916.

Tabel 7 (fortsat). Landsdele.

	Areal i Hektarer 1921			Areal i geo- grafiske Kv. Mil 1921	Indb. pr. 100 km ² 1921	Steder (Gaarde Huse osv.) 1921
	Landareal	Vandareal	Tils.			
Jylland syd for Limfjorden:						
Den jydsk Halvø ¹⁴⁾	2 353477	40997	2 394474	434,86	5055	202022
Als	31171	479	31650	5,75	8405	5092
Hjørnø	312	»	312	0,06	6026	43
Alrø	754	2	756	0,14	3757	61
Endelave	1314	4	1318	0,24	4772	152
Tunø	348	»	348	0,06	6466	60
Anholt	2175	»	2175	0,39	1080	54
Fuur	2217	6	2223	0,40	7697	383
Venø	634	7	641	0,12	4571	52
Fanø	5559	11	5570	1,01	5275	541
Manø	597	6	603	0,11	3234	49
Rømø	8023	»	8023	1,46	871	203
Tilsammen	2 406581	41512	2 448093	444,60	5083	208712
Heraf:						
Købstæder og Flækker	41411	717	42128	7,65	—	34629
Landdistrikter	2 365170	40795	2 405965	436,95	3593	174083
Jylland nord for Limfjorden:						
Vendsyssel-Thy*)	458120	6186	464306	84,32	4800	41457
Læsø ¹⁵⁾	11560	80	11640	2,12	2622	728
Hirsholmene	40	»	40	0,01	—	13
Egholm	598	11	609	0,11	2085	23
Gjøl	2439	61	2500	0,45	3680	182
Morsø	36517	230	36747	6,67	7149	5018
Jegindø	777	19	796	0,15	9799	184
Tilsammen	510051	6587	516638	93,83	4917	47605
Heraf:						
Købstæder	11022	22	11044	2,01	—	6403
Landdistrikter	499029	6565	505594	91,82	4043	41202
Øerne:						
København—Frederiksberg	7830	240	8070	1,46	—	23400
Købstæder og Hdpl.	30175	953	31128	5,65	—	36005
Landdistrikter	1 273640	24120	1 297760	235,69	6323	171517
Tilsammen	1 311645	25313	1 336958	242,80	13234	230922
Jylland:						
Købstæder og Flækker	52433	739	53172	9,66	—	41032
Landdistrikter	2 864199	47360	2 911559	528,77	3672	215285
Tilsammen	2 916632	48099	2 964731	538,43	5054	256317
Hele Landet:						
København—Frederiksberg	7830	240	8070	1,46	—	23400
Købstæder, Flækker og Hdpl.	82608	1692	84300	15,31	—	78537
Landdistrikter	4 137839	71480	4 209319	764,46	4489	386802
Tilsammen	4 228277	73412	4 301689	781,23	7597	488739
*) Ejerlavet Tyborøn af Agger S. i Thy ligger Syd for Limfjorden	192	»	192	0,03	—	54

**) Folketallet i de sønderjydske Landsdele ikke medregnet for Tællingerne 1787—1916 inkl.

Større og mindre Øer.

Folketællingen 1. Febr. 1921			Folkemængde**)						
Mænd	Kvinder	Tils.	$\frac{1}{2}$ 1916	$\frac{1}{2}$ 1911	$\frac{1}{2}$ 1901	$\frac{1}{2}$ 1860	$\frac{1}{2}$ 1840	$\frac{1}{2}$ 1801	$\frac{1}{2}$ 1787
599947	610481	1 210428	1 007140	960348	843889	540007	418271	297943	271971
12952	13650	26602	—	—	—	—	—	—	—
99	89	188	191	169	152	153	162	146	121
147	137	284	262	285	277	289	287	212	226
311	318	629	635	656	654	634	542	410	439
109	116	225	232	224	234	221	189	177	178
122	113	235	222	263	296	146	160	129	161
866	845	1711	1619	1615	1550	1061	882	398	410
165	128	293	254	218	165	104	89	72	92
1334	1604	2938	2642	2890	3177	2963	2678	2230	1974
97	98	195	205	190	213	235	233	97	162
317	382	699	—	—	—	—	—	—	—
616466	627961	1 244427	1 013402	966858	850607	545813	423493	301814	275734
179396	202024	381420	300922	271818	234367	82991	52209	34799	32023
437070	425937	863007	712480	695040	616240	462822	371284	267015	243711
111117	111757	222874	210554	202758	186489	134557	105520	73195	66728
1466	1586	3052	2830	2909	2828	2615	2204	1563	1471
17	13	30	36	30	91	156	174	113	122
59	68	127	113	97	111	134	131	50	48
463	457	920	844	816	803	715	635	593	665
13183	13086	26269	25258	24270	22237	15817	12620	7591	6553
372	408	780	772	719	626	399	363	205	168
126677	127375	254052	240407	231599	213185	154393	121647	83310	75755
25249	28120	53369	43965	40910	33107	13885	7669	3814	3123
101428	99255	200683	196442	190689	180078	140508	113978	79496	72632
303525	362634	666159	605772	559398	454466	163307	120819	100975	90032
133664	149488	283152	259316	237600	214625	116869	83030	53917	48986
411296	408745	820041	802465	761621	716657	627980	540086	388985	351299
848485	920867	1 769352	1 667553	1 558619	1 385748	908156	743935	543877	490317
204645	230144	434789	344887	312728	267474	96876	59878	38613	35146
538498	525192	1 063690	908922	885729	796318	603330	485262	346511	316343
743143	755336	1 498479	1 253809	1 198457	1 063792	700206	545140	385124	351489
303525	362634	666159	605772	559398	454466	163307	120819	100975	90032
338309	379632	717941	604203	550328	482099	213745	142908	92530	84132
949794	933937	1 883731	1 711387	1 647350	1 512975	1 231310	1 025348	735496	667642
1 591628	1 676203	3 267831	2 921362	2 757076	2 449540	1 608362	1 289075	929001	841806
141	136	277	151	147	112	—	—	—	98

Noter til Tabel 7.

(Beboede Øer, som ikke udgør selvstændige Sogne.)

	Areal i ha	Folke- mængde			Areal i ha	Folke- mængde	
		1921	1916			1921	1916
1) Under Sjælland:				9) Under Fyn:			
Eskildsø (Selsø).....	135,0	14	20	Ilumø (Svanninge).....	84,6	12	15
Nexelø (Følleslev).....	222,6	59	62	Store Svelmø (Aastrup) .	27,0	15	12
Hesselsø (Rørvig).....	70,2	22	16	Romsø (Viby).....	108,7	51	47
Musholm (Helsingø).....	29,0	»	3	Tornø (Munkebo).....	21,5	7	5
Sprogø (Korsør).....	37,9	20	11	Viggelsø (Østrup).....	137,7	10	9
Glænø (Ørslev).....	522,4	175	177	Ejlinge (Klinte).....	16,4	14	16
Enø (Karrebæk).....	295,4	72	79	Dræet (Klinte).....	27,4	25	28
Gavnø (Vejlø).....	549,1	51	118	Æbelø (Klinte).....	207,0	20	37
Dybsø (Vejlø).....	132,1	3	5	Torø (Kærum).....	65,3	7	5
Masnødø (Vordingb. Lds.)	154,9	176	310	Brandlø (Husby).....	203,9	57	49
Langø (Kallehave).....	127,1	35	17	Fænø (Middelfart Ldd.) .	395,4	80	87
Tærø (Kallehave).....	172,6	27	23				
2) Under Amager:				10) Under Langeland:			
Saltholm (Kastrup).....	1602,4	25	298	Skovø-Sidø (Bøstrup) ...	132,6	28	19
3) Under Agersø:				11) Under Ærø:			
Egholm (Agersø).....	93,9	9	12	Halmø (Marstal Lds.) ...	45,3	6	8
4) Under Bogø:				12) Under Drejø:			
Farø (Bogø).....	88,7	28	21	Drejøl (Drejøl).....	411,8	298	328
5) Under Kristiansø:				Skaarø (Drejøl).....	189,3	121	116
Kristiansø (Kristiansø) ..	22,3	77	79	Birkholm (Drejøl).....	95,3	63	63
Frederikslø (Kristiansø) ..	4,0	40	27	Hjortøl (Drejøl).....	89,1	53	57
6) Under Lolland:				13) Under Strynø:			
Hyllekrog (Taagerup) ...	79,1	7	9	Strynø Kalv (Strynø) ...	45,3	26	25
Albuen (Kappel).....	720,6	37	41	14) Under den jyske Halvø:			
Barneholm (Vestenskov) .	9,3	5	8	Vorsø (Søvind).....	56,3	8	4
Lindholm (Stokkemarke)	9,7	5	3	Hjelm (Æbeltoft Ldd.) ..	62,2	39	19
Enehøj (Sandby).....	99,3	6	9	Livø (Ranum).....	330,3	158	104
Vejlø (Sandby).....	37,7	6	5	Rønland (Harboøre).....	168,7	60	68
Slotø (Sandby).....	19,1	6	6	Hindø (He).....	49,6	»	»
Raagø (Horslunde).....	83,0	31	26	Langlig Bjerge (Ho S.)..	790,5	8	2
7) Under Askø:				Aarø (Øsby).....	634,0	275	—
Lilleø (Askø).....	86,2	45	48	Barsø (Løjt).....	271,0	76	—
8) Under Fejø:				15) Under Læsø:			
Vejrø (Fejø).....	156,5	61	66	Spirholm (Vesterø).....	3,3	10	13

Tabel 8. Stifterne pr. 1. April 1921. *Diocèses.*

	Areal i ha 1921	Folkemængde 1. Febr. 1921			Folkemængde		
		Mænd	Kvinder	Tilsammen	1. Febr. 1916	1. Febr. 1911	1. Febr. 1880
Sjællands Stift¹⁾							
Staden København ..	7196	258993	302351	561344	506390	462161	155143
Københavns Amt							
Købstæderne.....	1844	8853	9635	18488	17174	14096	7385
Frederiksberg Komm....	874	44532	60283	104815	99382	97237	8164
Landdistrikterne	114621	65606	70111	135717	128651	107328	70486
Frederiksborg Amt							
Købstæderne.....	2334	12709	13806	26515	25702	23520	12270
Landdistrikterne	133590	40390	39593	79983	76350	73649	67860
Af Holbæk Amt							
Købstæderne.....	3843	10438	11196	21634	16076	12747	6942
Landdistrikt. (undt. Øen Samsø).....	158431	44809	44199	89008	91721	87610	71256
Sorø Amt							
Købstæderne.....	3760	15626	17128	32754	31315	27566	12311
Landdistrikterne	144262	39441	37944	77385	75920	74744	67546
Af Præstø Amt							
Købstæderne.....	2893	10192	11056	21248	21300	18153	9948
Landdistrikt. (undt. Øen Bogø).....	165009	46568	45755	92323	91493	89422	78530
Bornholms Amt							
Købstæderne.....	2787	8658	10438	19096	18534	18722	10362
Landdistrikterne	55967	12804	12526	25330	25017	24163	18942
Købstæderne (m. Kbh.)	25531	370001	435893	805894	735873	674202	222525
Landdistrikterne....	771880	249618	250128	499746	489152	456916	374620
Tils. f. Sjællands Stift	797411	619619	686021	1 305640	1 225025	1 131118	597145
Lolland-Falsters Stift							
Maribo Amt							
Købstæderne.....	6889	19216	20881	40097	33923	31522	14156
Landdistrikterne	172248	44653	43787	88440	87770	84136	72641
Af Præstø Amt							
Øen Bogø	1397	668	586	1254	1194	1167	1095
Købstæderne.....	6889	19216	20881	40097	33923	31522	14156
Landdistrikterne ..	173645	45321	44373	89694	38964	85303	73736
Tilsammen for Lol- land-Falsters Stift	180534	64537	65254	129791	122887	116825	87892

¹⁾ Under Sjællands Stift hører desuden Færø Amt og Grønland.

Tabel 8 (fortsat). Stifter.

	Areal i ha 1921	Folkemængde 1. Febr. 1921			Folkemængde		
		Mænd	Kvinder	Tilsammen	1. Febr. 1916	1. Febr. 1911	1. Febr. 1860
Fyns Stift							
Svendborg Amt							
Købstæderne	2734	16057	17811	33668	31401	30648	16891
Marstal Handelsplads...	31	1149	1370	2519	2407	2578	2590
Landdistrikterne	163904	53310	53212	106522	104310	103381	86149
Odense Amt							
Købstæderne	4013	30766	36167	66933	61484	58048	24014
Landdistrikterne	176938	59407	57389	116796	112765	108524	87600
Købstæderne og Hand- delspladsen.....	6778	47972	55348	103320	95292	91274	43495
Landdistrikterne	340842	112717	110601	223318	217075	211905	173749
Tils. for Fyns Stift..	347620	160689	165949	326638	312367	303179	217244
Aarhus Stift							
Af Vejle Amt							
Sognene i Bjerre og Hat- ting Herreder.....	43594	11520	11387	22907	22750	21947	20445
Af Holbæk Amt							
Øen Samsø	11393	3640	3643	7283	7274	7497	5875
Aarhus Amt							
Købstæderne	4917	54807	61871	116678	103894	97793	23187
Landdistrikterne	246121	60861	59482	120343	116078	113589	85858
Randers Amt							
Købstæderne	5086	18745	20931	39676	35103	32925	15263
Landdistrikterne	241593	51781	50588	102369	98170	97989	70500
Af Viborg Amt							
Sognene i Hovlbjerg, Lys- gaard og Hids Herre- der ¹⁾	89398	17606	17147	34753	32927	32760	20858
Købstæderne	10003	73552	82802	156354	138997	130718	38450
Landdistrikterne	632099	145408	142247	287655	277199	273782	203536
Tils. for Aarhus Stift .	642102	218960	225049	444009	416196	404500	241986
Aalborg Stift							
Af Aalborg Amt							
Købstæderne Aalborg og Nørresundby.....	1073	22481	25215	47696	43616	38019	11445
Aalborg Budolfi Lds., Sdr.- og Nørre Tran- ders Sogne samt Sog- nene i Kær Herred)	60131	17241	17005	34246	31610	28505	16259

¹⁾ Samt den nordlige Del af Frederiks S. i Fjends Herred, Viborg Amt.

Tabel 8 (fortsat). Stifter.

Aalborg Stift (fortsat)	Areal i ha 1921	Folkemængde 1. Febr. 1921			Folkemængde		
		Mænd	Kvinder	Tilsammen	1. Febr. 1916	1. Febr. 1911	1. Febr. 1860
Hjørring Amt							
Købstæderne.....	9115	14942	16704	31646	23875	22618	7349
Landdistrikterne.....	276147	56223	55052	111275	110841	107620	77115
Thisted Amt							
Købstæderne.....	1725	7372	8268	15640	14576	13722	5160
Landdistrikterne ²⁾	175833	32837	32195	65032	63454	62596	49584
Købstæderne.....	11913	44795	50187	94982	82067	74359	23954
Landdistrikterne....	512111	106301	104252	210553	205905	198721	142958
Tils. for Aalborg Stift	524024	151096	154439	305535	287972	273080	166912
Viborg Stift							
Af Aalborg Amt							
Købstæderne Nibe og Løg- stør.....	590	2047	2393	4440	4395	4211	2783
Landdistrikterne (undt. Budolfi Landsogn, Sdr.- og Nørre-Tran- ders samt Sognene i Kær Hrd., som hører under Aalborg Stift)	230838	40862	39158	80020	78715	74282	46095
Af Viborg Amt							
Købstæderne.....	6115	9303	11053	20356	18379	16413	6570
Land distr. (undt. Sog- nene i de 3 Hrd. Hovl- bjerg, Lysgaard og Hids ¹⁾ , som hører un- der Aarhus Stift)	210253	39501	37906	77407	74088	71554	44129
Købstæderne.....	6705	11350	13446	24796	22774	20624	9353
Landdistrikterne....	441091	80363	77064	157427	152803	145836	90224
Tils. for Viborg Stift.	447796	91713	90510	182223	175577	166460	99577
Ribe Stift							
Af Vejle Amt							
Købstæderne.....	4259	26211	30195	56406	49840	45708	15159
Landdistrikterne (undt. Sognene i de 2 Herre- der Bjerre og Hatting, som hører under Aar- hus Stift).	187168	39886	38566	78452	74538	72313	56187

¹⁾ Samt den nordlige Del af Frederiks S. i Fjends Herred, Viborg Amt.

²⁾ Iflg. Bek. af ²¹/₁ 1921 udskilles Tyboren By af sin kirkelige Forbindelse med Agger Sogn og lægges som et særskilt Kirkedistrikt til Harboøre Sogn i Ribe Stift.

Tabel 8 (fortsat). Stifter.

Ribe Stift (fortsat)	Areal i ha 1921	Folkemængde 1. Febr. 1921			Folkemængde		
		Mænd	Kvinder	Tilsammen	1. Febr. 1916	1. Febr. 1911	1. Febr. 1880
Ringkøbing Amt							
Købstæderne.....	4745	14261	16078	30339	22396	14224	4263
Landdistrikterne ¹⁾	461468	59292	57063	116355	115082	116635	64024
Ribe Amt							
Købstæderne.....	7531	15140	16882	32022	28813	27095	5697
Landdistrikterne.....	298681	49374	47425	96799	90669	85939	52276
Købstæderne.....	16535	55612	63155	118767	101049	87027	25119
Landdistrikterne....	947317	148552	143054	291606	280289	274887	172487
Tils. for Ribe Stift ..	963852	204164	206209	410373	381338	361914	197606
De sønderjydske Landsdele²⁾							
Haderslev Amt							
Haderslev.....	1265	6224	6925	13149	—	13046	8012
Kristiansfeld Flække ...	19	230	363	593	—	640	681
Landdistrikterne.....	135579	21418	21095	42513	—	42470	41996
Aabenraa Amt							
Aabenraa.....	1836	3868	4093	7961	—	7769	5133
Landdistrikterne.....	76618	13533	13573	27106	—	26942	24934
Sønderborg Amt							
Sønderborg.....	541	4230	4303	8533	—	10042	3894
Augustenborg og Nørborg Flækker.....	794	839	958	1797	—	2175	1835
Landdistrikterne.....	42892	12749	13596	26345	—	27795	26054
Tønder Amt							
Tønder.....	942	2654	2475	5129	—	4807	3216
Højer og Løgumkloster Flækker.....	2619	1291	1437	2728	—	2846	2460
Landdistrikterne.....	135245	13814	13954	27768	—	28071	29075
Købst. og Flækkerne	8016	19336	20554	39890	—	41325	25231
Landdistrikterne ..	390334	61514	62218	123732	—	125278	122059
Tils. for de sønder- jydske Landsdele..	398350	80850	82772	163622	—	166603	147290
Hele Landet							
København—Frederiks- berg.....	8070	303525	362634	666159	—	559398	163307
Byerne.....	84300	338309	379632	717941	—	591653	238976
Landdistrikterne.....	4 209319	949794	933937	1 883731	—	1 772628	1 353369
Tilsammen...	4 301689	1 591628	1 676203	3 267831	—	2 923679	1 755652

¹⁾ Iflg. Bek. af 21/1 1921 udskilles Tyborøn By af sin kirkelige Forbindelse med Agger Sogn og lægges som et særskilt Kirkedistrikt til Harboøre Sogn i Ribe Stift.

²⁾ Ved kgl. Resol. af 1. Maj 1920 konstitueredes Biskoppen over Ribe Stift som Biskop i de sønderjydske Landsdele.

Tabel 9 (fortsat). Provstier og Pastorater.

Sjællands Stift (fortsat)	Folke- mængde 1921	Tune-Ramsø Herreders Provsti (fortsat)	Folke- mængde 1921
6. Smørum Herreds Provsti			
Brøndbyvester—Brøndbyøster ¹⁾	1581	Gadstrup—Syv	2077
Glostrup ¹⁾	3836	Ørsted—Daastrup	1363
Herstedøster—Herstedvester . . .	2350	Borup—Kimmerslev	1631
Vallensbæk	441	Ejby—Dalby	1561
Torslunde—Ishøj	1364	Højelse ⁵⁾	1745
Høje Taastrup ²⁾	2183	Tilsammen	24329
Taastrup Nykirke ²⁾	2609		
Sengeløse	1195		
Ledøje—Smørum	1298	9. Lyngø-Kronborg Herreds Provsti	
Ballerup—Maaløv	3073	Helsingør Skt. Mariæ	4874
Værløse ³⁾	1746	Helsingør Skt. Olai	10583
Tilsammen	21676	Birkerød	5833
		Blovstrød—Lillerød	2566
		Hørsholm	3058
		Karlebo	2419
		Asminderød—Grønholt	5867
		Tikøb	4379
		Hornbæk-Hellebæk	3734
		Tilsammen	43313
7. Sømme og Voldborg Herreders Provsti			
Roskilde Købstad (med Roskilde Domk. S.s Landdistrikt)	13097	10. Horns, Ølstykke og Lyngø—Frederiksborg Herreders Provsti	
Rosk. Frue S.—Skt. Jørgensbjerg	5912	Frederiksborg Slotssogn (m. Hilerød Kbst.)—Nørre Herlev ⁶⁾	9792
Herslev—Gevninge	1041	Gerlev—Draaby	2980
Kornerup—Svoverslev	587	Skuldelev—Selsø	1364
Himmelev (m. Rosk. Jomfrukl.)	1065	Skiby	887
Hvedstrup—Fløng	1169	Kyndby—Krogstrup	958
Aagerup—Kirkerup	1089	Ferslev—Vellerup	1181
Jyllinge—Gundsømagle	1180	Ovrø	937
Ovsted—Allerslev	1890	Snostrup	413
Hvalsø—Særløse	1724	Ølstykke	1037
Saaby—Kisserup	1567	Stenløse—Veksø	1821
Ry—Sonnerup	1342	Slagslunde—Ganløse	1502
Hyllinge—Lyndby	1395	Farum ³⁾	1499
Sæby—Gershøj	915	Lyngø—Uggeløse	2081
Tilsammen	33973	Slangerup (By- og Landsogn)—Uvelse	1971
		Jærlunde	1107
		Græse—Sigerslevvester	563
		Frederikssund Købstad (m. Udesundby Ldd.)—Oppesundby	3916
		Tilsammen	34009
8. Tune-Ramsø Herreders Provsti			
Greve—Kildebrønde	1819		
Rerslev—Vindinge	1381		
Snoldelev—Tune	1858		
Karlslunde—Karlstrup	1167		
Havdrup—Solrød	1574		
Jersie—Skensved	823		
Køge Kbst. (m. Køge Kbst. Landdistr. ⁴⁾)—Ølsemagle	4524		
Rorup—Glim	806		

¹⁾ Jfr. Note 48 Side 56.

²⁾ Iflg. Bek. af 5. Juli 1918 udskilles Taastrup Nykirke Kirke-distrikt samt Matr. Nr. 7 a til r, 10 a til e, 11 a til f, 14 a, 15 a og c til e, 16 b, 17 c, 18 a, 19 d og c, 20 b, c og e, 21 a og b, samt d til f, 22 a til d, 24 a samt 23 a med Undtagelse af en til sidst nævnte Matr. Nr. hørende Husplads, der ligger ind i selve Høje Taastrup By, i kirkelig Henseende fra Forbindelsen med Høje Taastrup Sogn og oprettes fra 1. Juli 1918 til et selvstændigt Taastrup Nykirke Sognekald.

³⁾ Iflg. Bek. af ¹⁹/₁ 1921 udskilles Værløse S. fra sin kirkelige Forbindelse som Anneksogn til Farum S. i Horns, Ølstykke og Lyngø—Frederiksborg Herreders Provsti og oprettes til selvstændigt Sognekald fra ²¹/₁ 1921.

⁴⁾ Den sydlige Del af Køge Kbst.s Landdistrikt ligger i Præstø Amt.

⁵⁾ Anneksognet Lellinge ligger i Fakse, Bjeverskov og Stevns Herreders Provsti.

⁶⁾ Iflg. Bek. af 12. Okt. 1917 benævnes det tidligere Herlev S. fremtidig Nørre Herlev.

Tabel 9 (fortsat). Provstier og Pastorater.

Sjællands Stift (fortsat)	Folke- mængde 1921	Merløse og Tudse Herreders Provsti (fortsat)	Folke- mængde 1921
11. Strø—Holbo Herreders Provsti			
Søborg—Gilleleje	2655	Nørre Jernløse—Kvanløse	1685
Esbønderup	1848	Sønder Jernløse—Søstrup	1393
Nødebo	712	Sønder Asmindrup—Grandløse ..	1154
Græsted	2409	Tølløse	2122
Maarum	954	Aagerup	923
Helsingø—Valby	3037	Søderup—Eskilstrup	2205
Blistrup	1101	Taastrup	1677
Vejby—Tibirke	1971	Uggerløse	1164
Ramløse—Annese	1550	Undløse—Søndersted	1937
Melby	1058	Hjembæk—Svinninge	2098
Torup	2935	Jyderup—Holmstrup	2880
Kregme—Vinderød (m. Frede- riksværk Købstad)	3441	Skamstrup—Frydendal	1723
Lille Lyngby—Ølsted	1704	Stifts Bjergby—Mørke	2116
Strø	599	Kundby	1879
Tjæreby—Alsønderup	2049	Hagested—Gislinge	1672
Skævinge—Gørløse	1153	Hørby	792
		Udby	958
Tilsammen...	29176	Tilsammen...	40506
12. Arts—Løve Herreders Provsti			
Kalundborg Kbst. (m. Kalund- borg Kbst. Landdistrikt)	7391	14. Ods og Skippinge Herreders Provsti	
Aarby	1491	Nykøbing Købstad—Rørvig ...	4435
Rørby	992	Odden	1064
Svallerup	1032	Højby	3358
Store Fuglede—Lille Fuglede ..	1306	Vig—Nørre Asmindrup	3632
Ubby	1601	Egebjerg	1539
Tømmerup	1255	Grevinge	2300
Raklev	2198	Asnæs	2023
Refsnæs	818	Faarevejle (med Dragsholm) ...	2071
Tersløse—Skellebjerg	2622	Vallekilde—Hørve	2576
Ørslev—Solbjerg	1075	Vørslev	806
Havrebjerg ¹⁾	613	Jordløse	645
Gerslev	1338	Viskinge—Agnø	1763
Helsingø—Drøsselbjerg	2553	Bregninge—Bjergsted	2597
Gørlev—Bakkendrup	2625	Føllenslev—Sørslev	2009
Finderup	2667	Sejersø	856
Søby ²⁾ —Hallenslev	1033	Tilsammen...	31674
Buerup ²⁾	1180	15. Ringsted—Alsted Herreders Provsti	
Rerslev—Ruds Vedby	2273	Ringsted (Købstaden og Land- sognet)—Benløse	7304
Nidløse	996	Vetterslev—Høm	989
Stenlille ³⁾	1403	Øde Førslev—Sneslev	1531
Tilsammen...	38462	Teestrup	1132
13. Merløse og Tudse Herreders Provsti			
Holbæk Købstad ⁴⁾	11198	Braaby ⁵⁾	589
Butterup—Tudse	930	Hasle—Frerslev	5286

¹⁾ Annekssoget Gudum ligger i Slagelse Herreds Provsti.

²⁾ Iflg. Bek. af 17/12 1920 er Buerup Kommune i Søby Sogn fra 1. Jan. 1921 oprettet til et selvstændigt Kirkesogn og Sognekald under Navn af Buerup Sogn.

³⁾ Annekssoget til Stenmagle S. i Ringsted—Alsted Herreders Provsti.

⁴⁾ Iflg. Bek. af 11. Marts 1918 er Merløse Sognekommune indlemmet saavel i verdslig som gejstlig Henseende i Holbæk Købstad fra 1. April 1918.

⁵⁾ Annekssoget til Vester Egede S. i Tybjerg Herreds Provsti.

Tabel 9 (fortsat). Provstier og Pastorater.

Sjællands Stift (fortsat) Ringsted—Alsted Herreders Provsti (fortsat)	Folke- mængde 1921	Vester- og Øster-Flakkebjerg Herreders Provsti (fortsat)	Folke- mængde 1921
Terslev—Ørsløv	2366	Gimlinge	1040
Nordrup—Farrændløse	1403	Sørbymagle—Kirkerup	1489
Vigersted—Kværkeby	2206	Haarslev—Tingjellinge	1065
Jystrup—Valsøllille	1450	Hyllested—Vensløv—Holsteinborg	1569
Haraldsted—Allindemagle	1847	Ørsløv—Sønder Bjerre	1135
Bringstrup—Sigersted	1208	Kvislemark—Fyrendal	1323
Alsted—Fjenneslev	1460	Marvede—Hyllinge	1620
Slaglille—Bjernede	1400	Karrebæk	1348
Lyngø—Broby	2934	Fodby	859
Sorø Kbst. (m. Sorø Landdistr.)	4051	Vallensved	918
Pedersborg—Kindertofte	1843	Førslev	1255
Munkebjergby—Bromme	2236	Krummerup—Fuglebjerg	1863
Stenmagle ¹⁾	1803	Tystrup—Halagerlille	941
Gyrstinge—Flinterup	1343	Herlufsholm ⁵⁾	3070
		Gunderslev ⁶⁾	718
Tilsammen	44381	Tilsammen	29276
<i>16. Slagelse Herreds Provsti</i>		<i>18. Fakse, Bjeverskov og Stevns Herreders Provsti</i>	
Slagelse Skt. Mikkel (Bydel og Landsogn)	12037	Storeheddinge (Kbst. og Lands.)	3856
Slagelse Skt. Peders (Bydel og Landsogn)	4005	Hellested	1399
Korsør Købstad—Taarnborg	11134	Strøby—Varpelev	2007
Stillinge	1867	Magleby Stevns ⁷⁾	1416
Boeslunde	1436	Holtug	1077
Vemmelev—Hemmeshøj	1905	Højerup ⁸⁾	328
Hejninge ²⁾	307	Lilleheddinge—Havnlev	1704
Sønderup—Nordrup	1052	Lyderslev—Frøslev	1561
Sorterup—Ottestrup	1086	Fakse	3590
Slotsbjergby—Sludstrup	983	Hylleholt	2073
Lundforlund—Gerlev	671	Roholte	694
Gudum ³⁾	209	Kongsted	2220
Tilsammen	36692	Ulse—Øster Egede	1069
<i>17. Vester- og Øster-Flakkebjerg Herreders Provsti</i>		Dalby—Tureby	2183
Skelskør Købstad ⁴⁾ (m. Skelskør Købstads Landdistrikt)	2754	Karise—Alslev	2060
Skørpinge—Faardrup	882	Spjellerup—Smerup	1210
Egeslevmagle ⁴⁾	1146	Vemmetofte	211
Agersø	447	Haarlev—Himlingøje	1791
Omø	354	Endeslev—Vraaby	1205
Magleby	876	Valløby—Taarnby	955
Tjæreby	1316	Herfølge	2932
Høve—Flakkebjerg	1288	Sædder	1010
		Lidemark—Bjeverskov	1388
		Vollerslev—Gørslev	1317
		Lellinge ⁹⁾	608
		Tilsammen	39864

¹⁾ Annekssognet Stenlille ligger i Arts—Løve Herreders Provsti.

²⁾ Forbundet med Kaldskapellanet til Slagelse Skt. Mikkel Sogn.

³⁾ Annekssogn til Havrebjerg S. i Arts—Løve Herreders Provsti.

⁴⁾ Iflg. Bek. af 10. Juni 1919 indlemmes Ejendommen Matr. Nr. 1 f (690 m²) af Smidstrup By, Egeslevmagle Sogn Sorø Amt saavel i verdslig som i gejstlig Henseende i Skelskør Købstad fra 1. Juli 1919.

⁵⁾ En mindre Del af Sagnet (Sandstrøede) ligger i Præstø Amt.

⁶⁾ Annekssogn til Skelby S. i Tybjerg Herreds Provsti.

⁷⁾ Indtil Bek. af 5. Juli 1917 benævnt Magleby Sogn.

⁸⁾ Forbundet med Kaldskapellanet til Storeheddinge Lda.

⁹⁾ Annekssogn til Højelse S. i Tune—Ramsø Herreders Provsti.

Tabel 9 (fortsat). Provstier og Pastorater.

Sjællands Stift (fortsat)	Folke- mængde 1921		Folke- mængde 1921
19. Hammer Herreds Provsti¹⁾		22. Bornholms Vestre Provsti	
Rønnebæk—Olstrup	1483	Rønne Købstad—Knudsker	11286
Toksvæld	1845	Nylarsker	1059
Nestelsø—Mogenstrup	1259	Nyker	1195
Vejlø—Vester Egesborg	1509	Vestermariæ	2164
Hammer	1528	Hasle Kbst. (m. Hasle Landd.) —Rutsker	2874
Lundby	972	Klemensker	2507
Køng	1699	Allinge-Sandvig Kbst. (m. Al- linge-Sandvig Ldd.)—Olsker . .	3466
Sværdborg	1471	Rø	805
Tilsammen	11766	Tilsammen	25356
20. Tybjerg Herreds Provsti¹⁾		23. Bornholms Østre Provsti	
Næstved Kbst. (m. Næstved Skt. Mortens og Næstved Skt. Pe- ders Landdistr.)	11091	Svaneke Købstad—Ibsker	3023
Vester Egede ³⁾	459	Østerlarsker—Gudhjem	2454
Aversi—Tybjerg	1285	Østermariæ	2771
Hellevmagle	1795	Neksø Købstad ²⁾	2724
Sandby—Vrangstrup	829	Bødilsker ²⁾	1382
Næsby—Tyvelse	1036	Povelsker	1238
Glumsø—Bavelse	1499	Pedersker	1159
Skelby ⁴⁾	852	Aaker (m. Aakirkeby Kbst.) . . .	4202
Fensmark—Rislev	1441	Kristiansø	117
Tilsammen	20287	Tilsammen	19070
21. Baarse og Møenbo Herreders Provsti		I alt Sjællands Stift	
Vordingborg (Købst. og Lands.) Præstø Kbst. (m. Præstø Kbst. Landd.)—Skibinge	8383	Lolland-Falsters Stift	
Stege (Kbst., Lands. og Landd.)	2781	1. Lollands Sønder Herreds Provsti⁵⁾	
Øster Egesborg	5180	Stokkemærke	2348
Udby—Ørslev	1090	Søllested	1325
Baarse—Beldringe	1749	Skovlænge—Gurreby	471
Snesere	1479	Landet—Ryde	1474
Everdrup	2016	Gloslunde—Grøshave	1489
Jungshoved	1558	Dannemare—Tillose	1977
Allerslev	1167	Kappel	1204
Mern	1240	Vestenskov	1080
Kallehave	1269	Arninge	692
Kastrup	2899	Vesterborg	1182
Nyord	1281	Birket	1415
Keldby	270	Tilsammen	14657
Elmelunde	1107	2. Lollands Nørre Herreds Provsti⁵⁾	
Borre	878	Nakskov Kbst.—Branderslev . . .	14495
Magleby	1187	Halsted—Avnede	1915
Damsholte	1401	Horslunde—Nordlunde	2474
Danfjord	1887		
Fanfjord	2373		
Tilsammen	41195		

¹⁾ Iflg. kgl. Resolution af 5. April 1916 deltes det tidligere Hammer og Tybjerg Herreders Provsti i to Provstier: Hammer Provsti og Tybjerg Provsti.

²⁾ Delt i to Pastorater fra 1. April 1921 jfr. Bek. af 18. Marts 1921.

³⁾ Anneksognet Braaby ligger i Ringsted—Aldsted Herreders Provsti.

⁴⁾ Anneksognet Gunderslev ligger i Vester- og Øster-Flakkebjerg Herreders Provsti.

⁵⁾ Lollands Nørre og Sønder Herreders Provsti delt i to Provstier fra Jan. 1921 (Bek. af 29. Nov. 1920).

Tabel 9 (fortsat). Provstier og Pastorater.

Lolland-Falsters Stift (fortsat) Lollands Nørre Herreds Provsti (fortsat)	Folke- mængde 1921	Falster Nørre Herreds Provsti (fortsat)	Folke- mængde 1921
Utterslev	1202	Nørre Vedby	1720
Vindeby	715	Nørre Alslev	1366
Købelev	1299	Vaalse	751
Herredskirke—Løjtofte	774	Kippinge—Brarup	1673
Sandby	1473	Stadager—Nørre Kirkeby	889
Tilsammen...	24347	Ønslev—Eskilstrup	2500
		Tingsted	1994
		Bogø ²⁾	1254
		Tilsammen...	17456
3. Fuglse Herreds Provsti		6. Falster Sønder Herreds Provsti	
Maribo Købstad (m. Maribo Kbst. Landdistr.)—Hillested	5441	Nykøbing Købstad—Systofte ..	13637
Rødby Købstad—Ringsebølle ..	3641	Nørre Ørslev	754
Erindlev—Olstrup	1528	Karleby—Hørreby	1150
Taagerup—Torslunde	1055	Horbelev—Falkerslev	2399
Fuglse—Krønge	1771	Aastrup	1779
Holeby—Bursø	1806	Sønder Kirkeby—Sønder Alslev	866
Nebbelunde—Sæddinge	1062	Idestrup	1981
Tirsted—Vejlby ¹⁾	1246	Væggerløse	1666
Skørringe ²⁾	659	Skelby—Gedesby	2729
Østofte	1586	Tilsammen...	26961
Bandholm	1381		
Askø	187	I alt Lolland-Falsters Stift	129791
Femø	637		
Fejø	1280		
Tilsammen...	23280		
4. Musse Herreds Provsti		Fyns Stift	
Sakskøbing (Kbst. og Lands.) ..	3704	1. Odense Købstads Provsti	
Nysted (Købst. og Lands.)	2411	Odense Vor Frue Sogn ³⁾	7014
Herreslev	781	Odense Vor Frue Landsogn ³⁾ ..	1461
Toreby	3415	Skt. Knuds Sogn	22724
Radsted	1392	Skt. Hans Sogn ⁴⁾	9662
Majbølle	1247	Odense Skt. Hans Landsogn ⁴⁾ ..	6905
Vignæs	358	Skt. Ansgar Sogn	10069
Taars	894	Tilsammen...	57835
Vaabensted—Engestofte	1248		
Hunseby	1784	2. Odense Herreds Provsti	
Slemminge—Fjelde	1221	Paarup	1134
Døllefjelde—Musse	762	Korup—Ubberud	1878
Kettinge—Bregninge	2029	Vissenbjerg	3639
Øster Ulslev—Godsted	1031	Tommerup	2311
Vester Ulslev	813	Brylle	1156
Tilsammen...	23090	Verninge	1665
		Brændekilde—Bellinge	1144
5. Falster Nørre Herreds Provsti		Sanderum	1679
Stubbekøb. Kbst.—Maglebrænde	2842	Dalum	4570
Torkilstrup—Lillebrænde	1327	Stenløse—Fangel	1507
Gundslev	1140	Tilsammen...	20683

¹⁾ Iflg. Bek. af 8. Juli 1918 delt i to Pastorater fra 1. Juli 1918.

²⁾ Øen Bogø ligger i Præstø Amt.

³⁾ Iflg. Bek. af 8. Nov. 1916 delt i to Pastorater fra 1. Jan. 1917.

⁴⁾ Iflg. Bek. af 24. Sept. 1920 udskilles Skt. Hans Landdistr. af Skt. Hans S. som et særligt Pastorat.

Tabel 9 (fortsat). Provstier og Pastorater.

Fyns Stift (fortsat)	Folke- mængde 1921	Baag Herreds Provsti (forstæt)	Folke- mængde 1921
3. Bjerge-Aasum Herreders Provsti			
Kerteminde Kbst.—Drigstrup..	3656	Helnæs	560
Agedrup	692	Dreslette	1171
Kølstrup	1171	Haarby	2303
Munkebo	1099	Flemløse	1592
Mesinge	1210	Køng	2460
Dalby—Stubberup	1441	Søby—Turup	1112
Viby	706	Søllested—Vedtofte	860
Rynkeby—Revninge	1872	Ørsted	769
Marslev—Birkende	1765	Skydebjerg—Orte	2805
Nørre Søby ¹⁾	690	Kerte	1148
Nørre Lyndelse—Højby	2037	Barløse	878
Sønder Næraa	1027	Gamtofte	1158
Rønninge—Rølsted	1934	Sandager—Holevad	724
Allerup—Davinde	835	Tanderup	601
Fravgde	1800	Baagø ²⁾	257
Seden—Aasum	924		
Tilsammen...	22859	Tilsammen...	25259
4. Lunde m. fl. Herreders Provsti			
Bogense Købstad	2852	6. Vends Herreds Provsti	
Lumby	2158	Middelfart Købstad (m. Mittel- fart Kbst. Landd.)	7105
Allese—Næsbyhovedbroby	1477	Husby ²⁾	753
Lunde	754	Føns—Ørslev	929
Hjadstrup	936	Balslev—Ejby	1803
Østrup	523	Gelsted—Rørup	3083
Skeby—Otterup	2453	Fjelsted—Harndrup	1879
Norup	1163	Brønderup	2071
Krogsbølle	1237	Asperup—Rorslev	2121
Nørre Næraa—Bedeslev	991	Nørre Aaby—Ingslev	2316
Uggerslev—Nørre Højrup	798	Udby	596
Skamby	1205	Gamborg	479
Klinte—Grindløse	1426	Kavslunde	1372
Guldbjerg—Nørre Sandager	815	Vejlby ³⁾	1531
Ejlby—Melby	642	Strib-Røjleskov ³⁾	1667
Sørslev	1408	Tilsammen...	27705
Sønderse	1285		
Vigerslev	1707	7. Sunds Herreds Provsti	
Vevlinge	1581	Svendborg Vor Frue S.	8902
Haarslev	1936	Svendborg Skt. Nikolai S.	5308
Skovby—Ore	2041	Kværndrup	1781
Tilsammen...	29388	Stenstrup—Lunde	2728
5. Baag Herreds Provsti			
Assens Købstad	4674	Ollerup—Kirkeby	2665
Kærum	1400	Tved	1178
Sønderby	787	Skaarup	2024
		Skt. Jørgens—Sørup	3807
		Egense	1080
		Øster Skerninge—Hunstrup ...	1386

¹⁾ Anneksognet Heden ligger i Salling Herreds Provsti.²⁾ Øen Brandsø i Husby S. (med 57 Indb. i 1921) lægges fra 1/4 1916 fra Husby S. til Baage S. i gejstlig Henseende (Bek. af 20. Jan. 1916).³⁾ Strib-Røjleskov S. udskilt i kirkelig Henseende af Vejlbjby S. og oprettet til selvstændigt S. fra 1. April 1918. (Bek. af 9. Feb. 1918).

Tabel 9 (fortsat). Provstier og Pastorater.

Fyns Stift (fortsat) Sunds Herreds Provsti (fortsat)	Folke- mængde 1921	Gudme og Vinding Herreders Provsti (fortsat)	Folke- mængde 1921	
Drejø	535	Hesselager	1828	
Strynø	694	Ovre—Vejstrup	1888	
Bjerreby	1420	Gudme—Brudager	1673	
Landet	978	Gudbjerg	1787	
Bregninge	1602			
Turø	1672	Tilsammen ...	41302	
Tilsammen ...	37760			
<i>8. Salling Herreds Provsti</i>		<i>10. Langelands Herreders Provsti</i>		
Faaborg Købstad (m. Faaborg Kbst. Ldd.)—Djernisse	5768	Rudkøbing Købstad	4138	
Avernakø	308	Snøde—Stoense	1519	
Lyø	395	Hov	1212	
Horne	2526	Bøstrup	1298	
Svaninge	2202	Tranekær	1076	
Vester Aaby—Aastrup	2038	Tullebølle	1315	
Vester Skerninge—Ulboølle	1905	Simmerbølle	620	
Brahetrolleborg—Krarup	3436	Skrovelev	1012	
Herringe—Gestelev	1133	Longelse—Fuglsbølle	1544	
Espe—Vantinge	1190	Lindelse	1399	
Hillerslev	1409	Humle	2297	
Øster Hæsinge	530	Tryggelev—Fodslette	1113	
Vester Hæsinge—Sandholts Lyn- delse	1564	Magleby	2351	
Jorløse—Haastrup	1851	Tilsammen ...	20894	
Sønder Broby	1121			
Nørre Broby	1848	<i>11. Ærø Provsti</i>		
Allested—Vejlev	1297	Ærøskøbing Købstad	1323	
Heden ¹⁾	404	Marstal (Handelspl. og Lands.)	5439	
Tilsammen ...	30925	Rise	1878	
		Tranderup	807	
		Bregninge	1324	
		Søby	1257	
		Tilsammen ...	12028	
<i>9. Gudme og Vinding Herreders Provsti</i>		I alt Fyns Stift ...	326638	
Nyborg Købstad ²⁾ —Hjulby (Ny- borg Landsogn)	10008			
Avnslev—Bovense ²⁾	2511	Aarhus Stift		
Fløstrup—Ullerslev	2145	<i>1. Aarhus Købstads og Hasle Herreds Provsti</i>		
Skellerup—Elinge	1238	Domsognet	} Aarhus Kbst. {	
Kullerup—Refsvindinge	1386	Frue Sogn		20348
Vindinge	1364	Skt. Pouls		17926
Frørup	1604	Skt. Johannes		26657
Ørbæk	835	Aaby		9325
Herrested	1191	Vejlby		2820
Søllinge—Hellerup	1039	Hasle—Skejby—Lisbjerg		3002
Sønder Højrup—Aarslev	1347	Tilst—Kasted	1481	
Ringe	3679	Brabrand—Sønder Aarslev	1247	
Ryslinge	1562	Tilsammen ...	2869	
Gislev—Ellested	2438			
Svindinge	819			
Langaa—Øksendrup	960			

¹⁾ Anneks til Nørre Søby S. i Bjerger—Aasum Herreders Provsti.

²⁾ Skabohuse, Borgeskov og Lindenberg (med 82 Indb. i 1921) af Avnslev Sogn hører i gejstlig Henseende til Nyborg Pastorat (vgl. Resol. af 9. Aug. 1893).

Tabel 9 (fortsat). Provstier og Pastorater.

Aarhus Stift (fortsat)	Folke- mængde 1921	Voer og Nim Herreders Provsti (fortsat)	Folke- mængde 1921
2. Hads og Ning Herreders Provsti			
Hvilsted	480	Ovsted—Taaning	1607
Torrild ¹⁾	634	Østbirk—Yding	2404
Hundslund	1475	Vedslet ²⁾	711
Ørting—Falling	1495		
Alrø	284	Tilsammen	46890
Gylling	1276		
Gosmer—Halling	1299	5. Hjelmslev og Gjern Herreders Provsti	
Randlev—Bjergager	1622	Skanderborg Købstad—Skande- rup—Stilling	6550
Odder	5488	Silkeborg Købstad	10896
Saksild—Nølev	913	Dover	2350
Beder—Malling	2467	Venge	1098
Astrup—Tulstrup	985	Adslev—Mjøsing	911
Tiset	1042	Blegind—Hørning	1192
Maarslet	1371	Fruering—Vitved	1602
Holme—Tranbjerg	2425	Linæa—Voel	2642
Ormslev—Kolt	1619	Gern—Skannerup	1482
Viby	3684	Skorup—Tvilum	1538
Tilsammen	28559	Hammel—Voldby—Søby	3156
3. Sabro, Vester Lisbjerg og Framlev Herreders Provsti			
Faarup—Sabro	1206	Røgen—Sporup	1204
Lading	964	Dallerup—Laasby	2426
Søften—Folby	1727	Alling—Tulstrup	1156
Lyngaa ²⁾	654	Tilsammen	38203
Vitten—Haldum—Hadsten	2369	6. Tyrsting og Vrads Herreders Provsti	
Grundfør—Spørring	1192	Rye	1235
Trige—Ølsted	886	Sønder Vissing—Voerladegaard	1933
Elsted—Elev	791	Vinding—Bryrup	1442
Harlev—Framlev	1385	Vrads	611
Storring—Stjær—Sdr. Galten	1996	Græstrup	1097
Sjelle—Skørring	890	Klovborg—Tyrsting	1432
Skivholme—Skovby	1228	Tønning—Træden	1037
Borum—Lyngby	822	Ring—Føvling	2307
Tilsammen	16110	Aale—Linnerup	1348
4. Voer og Nim Herreders Provsti			
Vor Frelses S. } Horsens Kbst. {	11357	Tørring—Hammer	2205
Klostersognet }	16231	Nørre Snede	1838
Endelave	629	Ejstrup	2213
Tamdrup	1638	Tem	2661
Hvirring—Hornborg	2817	Tilsammen	21359
Nim—Underup	1015	7. Støvring-Gallen Herreders Provsti	
Lundum—Hansted	1553	Randers Skt. Mortens S. (m. Dronningborg Landsogn ⁴⁾)	13507
Våhr—Nebel	1466	Randers Skt. Peders S. ⁴⁾	14021
Gangsted—Søvind	1662	Vorup ⁵⁾	2289
Kattstrup—Ørreslev—Tolstrup	2812		
Hylke	988		

¹⁾ Annekssognet Vedslet ligger i Voer og Nim Herreders Provsti.

²⁾ Annekssognet Skød ligger i Lysgaard, Hids og Hovbjerg Herreders Provsti.

³⁾ Annekssogn til Torrild S. i Hads og Ning Herreders Provsti.

⁴⁾ Iflg. kgl. Resol. af 24. Marts 1916 fra 1. April s. A. delt i to Pastorater, Skt. Mortens m. Dronningborg Landsogn og Skt. Peders S. Med Kaldskapellaniet til sidstnævnte Sogn er forbundet Vorup Pastorat.

⁵⁾ Forbundet med Kaldskapellaniet til Randers Skt. Peders S.

Tabel 9 (fortsat). Provstier og Pastorater.

Aarhus Stift (fortsat) Støvring—Galten Herreders Provsti (fortsat)	Folke- mængde 1921	Øster Lisbjerg og Mols Herreders Provsti (fortsat)	Folke- mængde 1921
Ødum—Hadbjerg	1396	Agri—Egens	909
Voldum—Rud	1176	Knebel—Roelse	926
Nørre Galten—Vissing	2547	Tved	1055
Lavrbjerg—Lerbjerg	994	Vistoft	762
Værum—Ørum	1038	Helgenæs	758
Borup	807	Tilsammen	19365
Gimming—Lem	707		
Harreslev—Albæk	1102		
Støvring—Mellerup	973	10. Randers Sønder og Nørre Herreders Provsti ³⁾	
Haslund—Ølst	1359	Grenaa Købst. ⁴⁾ —Gammel Sogn	6176
Halling ¹⁾	271	Hyllested—Rosmos	1723
Tilsammen	42187	Tirstrup—Fuglslev	1170
		Feldballe—Nødager	2083
8. Nørhald, Gerlev og Onsild Her- reders Provsti		Lyngby—Albøge	2399
Hobro Købstad ²⁾ —Skøllerup	6084	Vejlby—Homaa	986
Mariager (Købst. og Lands.)	2224	Aalsø ⁴⁾ —Hoed	1601
Tvede—Linde	850	Anholt	235
Hald—Kærby	1123	Hammelev—Enslev	884
Spentrup—Gassum	1782	Karlby—Voldby	1151
Asfærg—Faarup	1504	Veggerslev—Villersø	688
Kovsted—Raasted	816	Rimsø—Kastbjerg	873
Vester Tørslev—Svenstrup	507	Gerrild—Hemmed	1504
Glenstrup	819	Fjellerup—Glæsborg	1906
Sønder Onsild—Nørre Onsild	1018	Ørum—Ginnerup	2580
Hvornum—Snæbum	950	Nimtofte—Tøstrup	1338
Falslev—Vindblæs	2751	Kolind—Ebdrup—Skarresø	1538
Hem—Sem	804	Tilsammen	28835
Gerlev—Enslev	1473		
Øster Tørslev	1174	11. Rovgsø og Sønderhald Herre- ders Provsti ³⁾	
Dalbnyeder—Dalbyover	849	Holbæk—Udby	1251
Raaby—Sødring	1385	Voer—Estruplund	875
Udbnyeder—Kastbjerg	2218	Ørsted	2241
Tilsammen	28331	Vivild—Vejlby	2451
		Gesing—Nøramer	1673
9. Øster Lisbjerg og Mols Herre- ders Provsti ³⁾		Marie Magdalene—Koed	2555
Æbeltoft Købstad (m. Æbeltoft Kbst. Ldd.)—Draaby	3563	Hvilsager—Lime	1604
Hjortshøj—Egaa	1670	Øster Alling—Vester Alling	862
Skødstrup	1292	Favsing—Avning	2199
Todbjerg—Mejlby	1596	Virring—Essenbæk	2033
Hornslet	2034	Kristrup	2824
Mørke	1846	Nr. Aarslev—Hørning	1093
Torsager—Bregned	2954	Mygind—Krogskov—Skørring	1035
		Søby—Skader ⁵⁾	631
		Tilsammen	23327

¹⁾ Annekssogn til Søby—Skader Sogne i Rovgsø og Sønderhald Herreders Provsti.

²⁾ Iflg. Bek. af 11/2 1921 indlemmes forsk. Ejendomme af Øls og Hørby Sogne, Aalborg Amt (med tils. 1780 Indb.) i Hobro Købstad i Randers Amt fra 1/4 1921 at regne.

³⁾ Iflg. Bek. af 14. Juni 1917 udskilles Nørre Herred af Rovgsø, Sønderhald og Nørre Herreders Provsti og Sønder Herred af Mols m. fl. Herreders Provsti, og der oprettes fra 1. Juli 1918 et særskilt Provsti for Randers Nørre og Sønder Herreder.

⁴⁾ Iflg. Bek. af 31. Maj 1920 indlemmedes Ejendommen Matr. Nr. 1 ap af Hessel Hovedgaard i Aalsø S. saavel i verdslig som gejstlig Henseende i Grenaa Købstad fra 1. Juli 1920.

⁵⁾ Annekssognet Halling ligger i Støvring—Galten Herreders Provsti.

Tabel 9 (fortsat). Provstier og Pastorater.

Aarhus Stift (fortsat)	Folke- mængde 1921	Bjerre og Hatting Herreders Provsti (fortsat)	Folke- mængde 1921
12. Lysgaard, Hids og Hovbjerg Herreders Provsti			
Skød ¹⁾	601	Stovby—Hornum.....	2103
Sahl—Gulev.....	1421	Barrit—Vrigsted.....	1867
Hvorslev—Gerning.....	1748	Raarup.....	2001
Vellev.....	1127	As—Klaking.....	2404
Hovbjerg—Granslev.....	1368	Glud—Hjarnø.....	1296
Havrum—Sall.....	1163	Skjold.....	705
Vejerslev—Ajdt—Torsø.....	1830		
Grønbæk—Svostrup.....	2532	Tilsammen...	22907
Højbjerg—Elsborg.....	1251		
Vium—Lysgaard ²⁾	1425	I alt Aarhus Stift..	444009
Sjørslev—Almind ²⁾	2003		
Torning (m. Grathe Kirkedistr.) ²⁾	2283	Aalborg Stift	
Frederiks—Karup.....	2156	<i>1. Aalborg Købstads Provsti</i>	
Levring—Hørup.....	3060	Aalborg Budolfi S. (Kbst. o. Lds.)	20068
Hinge—Vinderslev ²⁾	2319	Aalborg Vor Frue S. (Kbst. o. Lds.)	15232
Serup—Lemming.....	1538	Aalborg Vor Frelsers Sogn....	9065
Gødvad—Balle.....	2729	Sønder Tranders ⁴⁾	630
Sejling—Sinding.....	862	Nørre Tranders.....	6892
Kragelund—Funder.....	1899		
Engesvang.....	1438	Tilsammen...	51887
Tilsammen...	34753		
13. Samsø og Tunø Provsti³⁾			
Koldby.....	1059	<i>2. Kær Herreds Provsti</i>	
Tranebjerg.....	2670	Nørresundby Købstad—Sundby	
Besser.....	1219	—Hvorup.....	10533
Onsbjerg.....	1181	Vadum.....	1856
Nordby.....	1154	Aaby ⁵⁾	2995
Tunø ³⁾	225	Birsted.....	1711
Tilsammen...	7508	Sulsted—Ajstrup.....	3393
		Hammer—Horsens.....	2476
		Vester Hassing—Øster Hassing.	3743
		Ulsted ⁶⁾	1634
		Hals.....	2688
		Tilsammen...	31029
14. Bjerre og Hatting Herreders Provsti			
Engum.....	941	<i>3. Børglum-Hvetbo Herreders Provsti</i>	
Ørum—Daugaard.....	1217	Vrejlev—Hæstrup.....	3380
Hedensted—Store Dalby.....	1838	Jerslev—Hellum.....	3487
Løsning—Korning.....	2051	Øster Brønderslev—Hallund...	2829
Ølsted.....	651	Brønderslev Købstad—Serreslev	6287
Hatting.....	1307	Vraa—Em.....	2854
Torsted.....	383	Vejby—Sejlstrup.....	878
Tyrsted—Ut.....	1184		
Urlev—Stenderup.....	1354		
Nepsager—Bjerre.....	1605		

¹⁾ Anneksogn til Lyngaa S. i Sabro, Vester Lisbjerg og Framlev Herreders Provsti.

²⁾ Iflg. Bek. af 23. Febr. 1917 udskilles fra 1. Maj 1917 Vium S. af Vium—Sjørslev—Almind Sogne og der oprettes et selvstændigt Sjørslev—Almind Pastorat, medens Lysgaard S. udskilles af Tornning—Lysgaard S. og forenes som Anneks med Vium S. Af Tornning S. og Vinderslev S. udskilles samtidig Dele, der forenes som et særligt Distrikt, Grathe Kirkedistr. (med 610 Indb. i 1921), der henlægges til et nyt Tornning Sognekald med Grathe Kirkedistr.

³⁾ Øen Samsø hører til Holbæk Amt, Tunø S. til Aarhus Amt.

⁴⁾ Forbundet med Kaldskapellaniet til Vor Frue Sogn i Aalborg.

⁵⁾ Den østlige Del af Aaby S. ligger i Aalborg Amt, den vestlige Del i Hjørring Amt.

⁶⁾ Se Note 88 Side 58.

Tabel 9 (fortsat). Provstier og Pastorater.

Aalborg Stift (fortsat) Børglum—Hvetbo Herreders Provsti (fortsat)	Folke- mængde 1921	Horns Herreds Provsti (fortsat)	Folke- mængde 1921
Børglum ¹⁾	1643	Elling	2391
Furreby ¹⁾	1421	Raabjerg ²⁾	1297
Vrensted—Tise	2232	Tversted—Uggerby	2358
Tolstrup—Stenum	1632	Byrum—Vesterø—Hals (Læsø)	3052
Ingstrup—Hjermeslev	1889		
Saltum—Alstrup	2019	Tilsammen	33485
Jetsmark—Hune	4622		
Gjøl	920		
Tilsammen	36093	<i>7. Han Herredernes Provsti⁴⁾</i>	
<i>4. Dronninglund Herreds Provsti</i>		Øland	597
Sæby Købstad	2276	Brovst	3182
Dronninglund	5781	Lerup—Tranum	1716
Asaa—Melholt ²⁾	2386	Torslev—Øster Svenstrup	2128
Hellevad—Ørum	2618	Haverslev—Skram	1214
Voer	2494	Aggersborg—Bejstrup	1456
Albæk	2673	Ketterup—Gøtterup	1504
Skæve	2345	Kollerup—Hjortdal	2234
Torslev—Lendum	4372	Klim—Torup—Vust	1809
Volstrup—Hørby	3727	Tømmerby—Lild	1735
Understed—Karup	886	Øsløs—Vesløs—Arup	1751
Tilsammen	29558	Tilsammen	19326
<i>5. Vennebjerg Herreds Provsti</i>		<i>8. Hundborg og Hillerslev Herreders Provsti</i>	
Hjørring Købstad	10945	Thisted (Kbst. og Lds.)—Tilsted	8396
Horne—Asdal	2468	Skinnerup	342
Tornby—Vidstrup	1235	Sjærring—Torsted	1542
Bjergby—Mygdal	1835	Vang (med Tvorup)	626
Sindal—Astrup	3439	Hundborg—Jannerup	2435
Ugilt	1749	Skjoldborg—Kallerup	902
Skt. Hans—Skt. Olai	2557	Hunstrup—Østerild	1290
Skallerup—Vennebjerg	1529	Hjardemaal	454
Jelstrup—Maarup	1267	Røhr—Hansted—Vigsø	1475
Rubjerg—Lyngby	869	Nors—Tved	1346
Harreslev—Rakkeby	1053	Vester Vandet—Øster Vandet	1069
Taars	3572	Hillerslev—Kaastrup	1504
Tilsammen	32518	Sennels	823
<i>6. Horns Herreds Provsti</i>		Tilsammen	22204
Frederikshavn Købstad	9411	<i>9. Hassing og Refs Herreders Provsti</i>	
Skagen (m. Skagen Kbst. Ldd.) ³⁾	3972	Snedsted	1688
Hirsholmene	30	Sønderhaa—Hørsted	745
Flade—Gærum	3986	Harring—Stagstrup	1152
Aasted—Skærum	2056	Skyum—Hørdum	1849
Tolne—Hørmested	1853	Hassing—Villerslev	915
Mosbjerg—Bindslev	3079	Visby—Heltborg	978
		Bested—Grurup	1841
		Hvidbjerg—Ørum—Lodbjerg	896

¹⁾ Iflg. Bek. af 31. Aug. 1917 delt i to Pastorater Børglum og Furreby S. med Løkken Filialkirke.

²⁾ Af Asaa—Melholt S. ligger en Del i Hjørring Amt og en Del i Aalborg Amt jfr. Note 88 Side 58.

³⁾ Af Raabjerg S. hører en Del under Skagens Pastorat, jfr. Note 32 Side 55.

⁴⁾ Han Herredernes Provsti ligger dels i Hjørring, dels i Thisted Amter.

Tabel 9 (fortsat). Provstier og Pastorater.

Aalborg Stift (fortsat) Hassing og Refs Herreders Provsti (fortsat)	Folke- mængde 1921	Middelsom og Sønderlyng Herreders Provsti (fortsat)	Folke- mængde 1921
Nørhaa	783	Taanum—Hornbæk	905
Vestervig—Agger ¹⁾	2841	Øster Velling—Helstrup—Grensten	1026
Hurup	1648	Langaa—Torup—Sønder Vinge	2606
Boddum—Ydby	1735	Vester Velling—Skern	1372
Helligsø—Gettrup	839	Hjermind—Le—Hjorthede	2223
Hvidbjerg—Lyngs	2948	Bjerring—Mammen	1310
Søndbjerg—Odby	1528	Vinkel—Sønder Rind	1251
Jegindø	780	Vindum	1907
Tilsammen	23166	Tilsammen	19607
10. Morsø Sønder og Nørre Herreders Provsti		3. Rinds—Nørlyng Herreders Provsti	
Nykøbing Kbst.—Lødderup—Elsø	9795	Ulbjerg—Lynderup	1249
Øster Assels—Vester Assels	1410	Gedsted—Fjelsø	1635
Ljørslev—Ørding	1057	Vester Bølle	1063
Vejerslev—Blistrup	1018	Øster Bølle	1687
Redsted—Hvidbjerg	1536	Simested—Testrup	1623
Karby—Rakkeby	1277	Hvam—Hvilsum	1361
Tæbring—Ovtrup	856	Tostrup—Roum	1468
Frøslev—Møllerup	954	Hersum—Vester Bjerregrav—Klejtrup	1719
Tødsø—Erslev	1523	Laastrup—Skals	1788
Galtrup—Øster Jølby	1125	Vorde—Fiskbæk—Romlund	1662
Dragstrup—Skallerup	734	Dollerup—Finderup—Ravnstrup	1358
Solbjerg—Sundby	1421	Rødding—Løvel—Pederstrup	1740
Flade—Bjergby	1163	Vammen—Bigum—Lindum	1551
Alsted—Sønder Draaby	793	Tilsammen	19904
Søjerslev	966		
Ejerslev—Jørsby	641		
Tilsammen	26269	1. Nørre, Hindborg, Harre og Rødding Herreders Provsti	
I alt Aalborg Stift	305535	Skive (Kbst. og Lands.)—Resen	9122
Viborg Stift		Fuur	1711
1. Viborg Købstads Provsti		Navtrup—Sæby—Vile	1679
Viborg Domsogn (m. Landd.)—Aasmild—Tapdrup	6557	Hjerk—Harre	982
Viborg Søndre Sogn	9091	Roslev—Rydbjerg	1460
Tilsammen	15648	Durup—Tøndering	1065
2. Middelsom og Sønderlyng Herreders Provsti		Selde—Aasted	1611
Tjele—Nørre Vinge	761	Junged—Torum	1254
Ørum—Viskum—Vejrum	1926	Tise	582
Vorning—Kvorning—Hammershøj	1706	Grindeslev—Grønning	1585
Nørberg—Sønderbeg—Læsten	1105	Jebjerg—Lyby	1471
Øster Bjerregrav—Aalum	1509	Rødding—Krejbjerg	1961
		Lime	1050
		Lem—Vejby	1392
		Haasum—Ramsing	1022
		Balling—Volling	865
		Brøndum—Hvidbjerg	765
		Oddense—Otting	749
		Hem—Hindborg—Dølby	1044
		Tilsammen	31370

¹⁾ Iflg. Bek. af ^{20/} 1921 udskilles Tyborøn By af sin kirkelige Forbindelse med Agger S. og henlægges som særskilt Kirkedistrikt til Harboøre S. i Ribe Stift.

Tabel 9 (fortsat). Provstier og Pastorater.

Viborg Stift (fortsat)	Folke- mængde 1921		Folke- mængde 1921
5. Fjends Herreds Provsti		8. Aars—Gislum Herreders Provsti	
Højslev—Dommerby—Lundø ..	2292	Rørbæk—Grynderup—Stenild ..	1294
Ørlevkloster—Ørum	1350	Kongens Tisted—Binderup—Du- rup	1688
Kobberup—Feldingbjerg	1753	Gislum—Vognsild	1591
Vridsted—Fly	1113	Ullis—Fovlum	908
Vrov—Resen	1308	Lovns—Alstrup	1199
Davbjerg—Mønsted—Smollerup	1719	Strandby—Farsø	2944
Taarup—Kvols	702	Aars—Havbro	3388
Nørre Borris—Gammelstrup ...	997	Brorstrup—Ravnkilde	2049
Tilsammen ..	11234	Skivum—Giver	1133
6. Fleskum og Hornum Herreders Provsti		Blære—Ejdrup	936
Nibe Købstad—Vokslev	2849	Ulstrup—Gundersted	1852
Veggerby—Bislev	1586	Vester Hornum—Flejsborg ³⁾ ...	853
Øster Hornum	1560	Haverslev ⁴⁾	685
Sønderup—Suldrup	1509	Hyllebjerger ⁵⁾	284
Aæstrup ¹⁾	908	Tilsammen ...	20804
Buderup—Gravlev	2034	9. Slet Herreds Provsti	
Ellishøj—Svenstrup	2115	Løgstør Købstad—Løgsted	3180
Sønderholm—Frejløv	1911	Skarpsalling—Ovtrup	1000
Nørholm	517	Næsborg—Kornum	877
Ferslev—Dal—Volsted	1196	Vilsted—Vindblæs	1278
Gunderup—Nøvling	2980	Ranum—Malle ¹⁾	1645
Gudum—Lillevorde	1338	Overlade ⁶⁾	1066
Mov	1897	Farstrup—Lundby	1281
Storvorde—Sejlfjord	1379	Sebber—Store Ajstrup	904
Romdrup—Klarup	904	Tilsammen ...	11231
Tilsammen ..	24683	Ialt Viborg Stift... 182223	
7. Hellum—Hindsted Herreders Provsti		Ribe Stift	
Als	2289	1. Ribe Købstad samt Ribe—Gør- ding Herreders Provsti	
Skelum—Visborg ²⁾	2929	Ribe Skt. Kathrine Sogn	3377
Hadsund ²⁾	1971	Ribe Domkirkes S. (med Øster Vedsted Sogn)	2414
Vive ²⁾ —Rostrup	1951	Aastrup—Vester Starup	2073
Ove—Valsgaard	1891	Gørding—Vejrup	3346
Øls—Hørby—Døstrup ³⁾	1425	Bramminge ⁷⁾	2449
Rold—Vebbestrup	1994	Darum	890
Astrup—Storarden	2629	Vilslev—Hunderup ⁷⁾	1507
Skibsted—Lyngby	1614	Jærnved	1134
Bælum—Solbjerg	2349	Nørre Farup	842
Sønder Kongeslev—Nørre Kon- geslev—Komdrup	2028	Hjortlund—Kalvslund	636
Gerding—Blenstrup	1032		
St. Brøndum—Siem—Torup ...	1258		
Skørping—Frær	2382		
Tilsammen ..	27742		

¹⁾ Anneksognet Haverslev ligger i Aars—Gislum Herreders Provsti.

²⁾ Fra 1. April 1921 oprettes Hadsund Kirkestrukt, der omfatter Hadsund Stationsby, i Viborg og Vive Sogne til et selvstændigt Kirkesogn og Sognekald under Navn af Hadsund S. og Sognekald, jfr. Bek. af 5. April 1921.

³⁾ Iflg. Bek. af 26. April 1917 udskilles Hyllebjerger S. af sin tidligere Forbindelse med Vester Hornum og Flejsborg Sogne, og lægges som Anneks til Overlade S. i Slet Hrd. Provsti.

⁴⁾ Anneksogn til Aæstrup S. i Fleskum og Hornum Herreders Provsti.

⁵⁾ Jfr. Note 2, Side 110.

⁶⁾ Anneksognet Hyllebjerger ligger i Aars—Gislum Herreders Provsti.

⁷⁾ Se Note 103 Side 59.

Tabel 9 (fortsat). Provstier og Pastorater.

Ribe Stift (fortsat) Ribe Købstad samt Ribe-Gørding Herreders Provsti (fortsat)	Folke- mængde 1921	Øster- og Vester-Horne Herreders Provsti (fortsat)	Folke- mængde 1921
Obbekær	280	Hodde—Tistrup	2354
Sem ¹⁾	740	Ansager	3085
Vester Vedsted	817		
Manø	195	Tilsammen	27592
Tilsammen	20700		
		<i>4. Skads Herreds Provsti</i>	
<i>2. Malt, Anst og Slavs Herreders Provsti</i>		Vor Frelsers S. } Esbjerg Kbst. ⁸⁾ {	12705
Vejen—Løborg	4615	Zions Sogn ⁸⁾ } {	8546
Lindknud ⁴⁾	1578	Øse—Næsbjerg	2088
Brørup ²⁾	2241	Alslev—Hostrup	1030
Holsted ²⁾	2538	Bryndum—Vester Nebel	1759
Malt—Folding	2931	Guldager ⁸⁾	1428
Føvling	2200	Nordby	2314
Verst—Bække	1967	Sønderho	624
Lejrskov—Jordrup	2225	Jerne—Skads	4702
Skanderup	2412	Sneum ⁹⁾ —Tjæreborg	1726
Seest	1688	Grimstrup—Vester Nykirke	1712
Hjarup ⁶⁾	600	Faaborg—Aarø	2423
Vamdrup ⁶⁾	3812	Tilsammen	41057
Anst	1770		
Gesten	1563	<i>5. Bølling—Nørre-Horne Herre- ders Provsti</i>	
Grindsted ³⁾	3165	Sønder Lem—Ølstrup	1810
Grene ⁸⁾	952	Vorgod ¹⁰⁾	1810
Vorbasse ⁴⁾	1505	Videbæk ¹⁰⁾	1113
Hejnsvig ⁴⁾	1710	Nørre Vium—Herborg ¹⁰⁾	2159
Tilsammen	39472	Sønder Borris—Faster	2612
		Bølling—Sæding	920
<i>3. Øster- og Vester-Horne Herreders Provsti</i>		Dejbjerg	720
Varde (Købst. og Landsognet).	5849	Hanning	995
Henne—Lønne	1528	Stavning	744
Nørre Nebel—Lydum	1463	Skern	3287
Kvong ⁸⁾	605	Lønborg—Egvad	2706
Lunde—Ovtrup	2250	Aadum	1202
Aal	1683	Hemmet—Sønder Vium	939
Ho—Oksby	988	Sønder Bork—Nørre Bork	1087
Janderup—Billum	1832	Lyne ¹¹⁾	583
Torstrup—Horne	2299	Strellov ¹²⁾	555
Ølgod ⁷⁾	3656	Hoven	820
		Tilsammen	24062

¹⁾ Forbundet med Kaldskapellaniet til Ribe Domkirkes S.

²⁾ Iflg. Bek. af 2. April 1917 delt i to selvstændige Sognekald fra 1. April 1917.

³⁾ Iflg. Bek. af 31. Maj 1920 delt i to selvstændige Sognekald.

⁴⁾ Se Note 104 Side 59.

⁵⁾ Se Note 105 Side 59.

⁶⁾ Anneksognet Lyne ligger i Bølling—Nørre Herreders Provsti.

⁷⁾ Anneksognet Strellov ligger i Bølling—Nørre Herreders Provsti.

⁸⁾ Se Note 6, Side 53.

⁹⁾ Se Note 103, Side 59.

¹⁰⁾ Iflg. Bek. af 23. Marts 1916 ndskilles Dele af Herborg S. og af Vorgod S. fra den hidtidige kirkelige Forbindelse med henholdsvis Nørre Vium—Herborg S., og Vorgod S. oprettes til selvstændigt Sognekald, Videbæk S.

¹¹⁾ Anneksogn til Kvong S. i Øster- og Vester-Horne Herreders Provsti.

¹²⁾ Anneksogn til Ølgod S. i Øster- og Vester-Horne Herreders Provsti.

Tabel 9 (fortsat). Provstier og Pastorater.

Ribe Stift (fortsat)	Folke- mængde 1921	Hjerm—Ginding Herreders Provsti (fortsat)	Folke- mængde 1921
6. Ulborg-Hind Herreders Provsti			
Ringkøbing Kbst. (m. Ringkøb. Kbst. Ldd.)—Rindum	4665	Borbjerg	2100
Husby—Sønder Nissum	1376	Mejrup	1001
Staby	962	Hjerm	1861
Ulborg	1887	Struer Købstad—Gimsing	5352
Idom—Raasted	1015	Vejrum	768
Nørre Felding—Tvis	1825	Ølby—Asp—Fovsing	1630
Vinding—Vind	1604	Navr—Sir	1040
Nørre Omme	1732	Gørding—Vem—Bur	1682
Brejning	1726	Tilsammen	35630
Torsted—Hover	965	9. Hammerum Herreds Provsti	
Tim—Madum	1389	Herning Købstad	8855
Vedersø	652	Bording	2445
Stadil	812	Ikast	3271
He—No	1839	Rind	2168
Gammelsogn—Nysogn ¹⁾	2266	Arnborg	1165
Velling	611	Skarild	1086
Tilsammen	25326	Sønder Felding	1639
7. Skodborg—Vandfuld Herreders Provsti			
Lemvig Købstad—Nørlem	5012	Assing	1628
Møborg—Nees	2011	Snebjerg—Tjørring	3124
Bøvling—Flynder	2387	Gellerup	2496
Gudum—Føjberg	2080	Sunds	1558
Resen—Humlum	1954	Ørre—Sinding	1207
Venø	293	Vilbjerg—Nøvling	2339
Nørre Nissum	1229	Avlum—Hodsager	2987
Lomborg—Rom	1405	Timring	1132
Tørring—Heldum	785	Simmelkær ²⁾	463
Hygum—Hove	1095	Tilsammen	37562
Harboøre ³⁾ —Engbjerg	2212	10. Elbo, Holmans og Jerlev Herreders Provsti	
Vandborg—Ferring	1233	Fredericia Trinitatis S. (m. Ulle- rup Lands.)	12337
Dybe—Ramme	1641	Fredericia Skt. Michaelis S.— Erresø	6328
Fjaltring—Trans	777	Vejlby ⁴⁾	716
Tilsammen	24114	Tavlov	1693
8. Hjerm—Ginding Herreders Provsti			
Holstebro Kbst.—Maabjerg	9363	Bredstrup	599
Haderup	1416	Pjedsted	587
Grove ⁴⁾	559	Gaarslev	882
Sevel	2178	Gaverslund	4086
Estvad—Rønbjerg	1120	Vinding—Skærup	1893
Sal ⁵⁾	2692	Smidstrup	1690
Ejsing ²⁾	1492	Egtved	2628
Ryde—Handbjerg	1376	Ødsted	1223
		Højen—Jerlev	1561
		Tilsammen	36223

¹⁾ Herunder det i Henh. til kgl. Resol. af 29. Sept. 1869 oprettede residerende Kapellani for Holmsland Klit (med 555 M., 501 Kv., tils. 1056 Indb., 180 Huse i 1921).

²⁾ Iflg. Bek. af ²⁾/, 1921 udskilles Tyboron S. af sin kirkelige Forbindelse med Agger S. i Aalborg Stift og henlægges som et særskilt Kirkedistrikt til Harboøre S. i Ribe Stift.

³⁾ Iflg. Bek. af 11. Sept. 1920 delt i to selvstændige Sognekald fra 1. Okt. 1920.

⁴⁾ Anneksognet Simmelkær ligger i Hammerum Herreds Provsti.

⁵⁾ Anneksogn til Grove S. i Hjerm—Ginding Herreders Provsti.

⁶⁾ Forbundet med Kaldskapellanet til Trinitatis S. i Fredericia.

Tabel 9 (fortsat). Provstier og Pastorater.

Ribe Stift (fortsat)	Folke- mængde 1921	De sønderjydske Landsdele. ³⁾	Folke- mængde 1921
11. Brusk og Nørre-Tyrstrup Herreders Provsti		1. Haderslev Provsti	
Kolding Kbst. (m. Kolding Kbst. Landd.)	18558	Haderslev Frue	10105
Herslev	972	Gammel Haderslev	3491
Eitang—Sønder Vilstrup	2280	Aastrup	726
Alminde—Viv	1495	Halk	929
Øster Starup—Vester Nebel	2237	Hoptrup	1946
Harte—Bramdrup	1934	Moltrup—Bjerning	876
Vonsild—Dalby	2420	Øsby	1740
Sønder Stenderup	1200	Starup—Grarup	898
Sønder Bjert	1798	Vilstrup	1066
Vejstrup	1172	Vønsbæk	653
Hejls	943	Hammelev	1251
Taps	850	Magstrup	651
Ødis	1634	Vojsen—Jegerup	1305
		Oksevad	745
Tilsammen	37493	Jels	1531
		Sommersted	1372
12. Nørvang—Tørrild Herreders østre Provsti		Vedsted	1740
Vejle Skt. Nikolaj S. ¹⁾	12014	Skodborg	1549
Vejle Vor Frelsers S. ²⁾	9987	Aller	598
Hornstrup	1503	Fjelstrup	1311
Øster Snede	2058	Steppinge—Frørup	1484
Grejs—Sindbjerg	2048	Tyrstrup—Hjerndrup	2801
Uldum—Langskov	1826		
Hvejsel	1471	Tilsammen	38768
Kollerup—Vindelev	961		
Jelling—Hover ²⁾	3834	2. Tørringlen Provsti	
Skibet	1083	Lintrup—Hjerting	1457
Bredsten	1547	Rødding	1893
Tilsammen	38332	Skrave	709
		Hygom	1461
13. Nørvang—Tørrild Herreders vestre Provsti		Fohl	514
Givskud	1121	Østerlinnet	863
Øster Nykirke	1638	Agerskov	2096
Tyregod—Vester	2285	Bevtoft—Tislund	1641
Brande	4439	Branderup	751
Sønder Omme	1678	Toftlund	1731
Blaahøj—Filskov	1893	Gram	2280
Ringgive	1459	Nustrup	1404
Give	3027	Skrydstrup	687
Gadbjerg—Lindeballe	2043	Hvidding	590
Nørup	1794	Rejsby	455
Randbøl	1433	Brøns	820
Tilsammen	22810	Roager—Vodder	1431
		Spandet	502
Ialt Ribe Stift	410373	Arrild	772
		Højrup	862
		Skærbæk	1936
		Tilsammen	24855

¹⁾ Vejle Landd. indlemmes ifg. Bek. af 4. Okt. 1920 i Vejle Købstad og er i gejstlig Henseende underlagt Vejle Skt. Nikolaj S.

²⁾ En Ejendom af Uhre By, Hover S. indlemmes ifg. Bek. af 5. April 1916 i Vejle Købstad og henlægges til Vejle Vor Frelsers Sogn (i verdslig Henseende indlemmes $\frac{9}{10}$ 1915).

³⁾ Se Note 2. Side 100.

Tabel 9 (fortsat). Provstier og Pastorater.

De sønderjydske Landsdele (fortsat)	Folke- mængde 1921	Senderborg Provsti (fortsat)	Folke- mængde 1921
<i>Aabenraa Provsti</i>			
Aabenraa Kbst.	7961	Oksbøl	1113
Hjordkær	1085	Egen	1761
Løjt	2424	Brøger	4699
Bjolderup	1584	Dybbøl	992
Rise	2014	Nybøl	741
Hellevad—Egvad	1621	Sottrup	1464
Øster Løgum	1829	Ullerup	2177
Varnæs	1551		
Ensted	1286	Tilsammen ...	36675
Felsted	2084		
Holbøl	1546	<i>Tønder Provsti</i>	
Rinkenæs	1476	Tønder Kbst. (m. Tønder Lds.) ..	5684
Uge	586	Ubjerg	429
Kliplev	1821	Møgeltønder	1318
Kværs	1000	Abild	996
Graasten—Adsbøl	1935	Løgumkloster (m. Løgumkloster Lds.)	2125
Bov	2602	Nørre Løgum	1061
Bedsted ¹⁾	662	Brede—Skast	1739
Tilsammen ...	35067	Døstrup—Mjolden	1339
		Visby	673
		Ballum—Randerup	1166
		Rømø	699
		Højer (m. Højer Lds.)	1573
		Daler	675
		Emmerlev—Hjerpsted	1174
		Burkal	1712
		Bylderup	874
		Højst	877
		Hostrup	970
		Ravsted ²⁾	1044
		Tinglev	2129
		Tilsammen ...	28257
		Ialt de sønderjydske Landsd.	163622
<i>Senderborg Provsti</i>			
Senderborg Kbst.	8533		
Augustenborg	762		
Kejnæs	970		
Ketting	776		
Ulkebøl	2350		
Notmark—Asserballe	2030		
Tandslet	1187		
Lysabild	1586		
Hørup	1360		
Nørborg (m. Nørborg Lds.)	2157		
Svenstrup	1145		
Havrebjerg	872		

¹⁾ Anneksogn til Ravsted S. i Tønder Provsti.²⁾ Anneksognet Bedsted ligger i Aabenraa Provsti.

Tabel 10 a. Retskredse og Politikredse pr. 1. April 1921.

Juridictions.

(Lov om Rettens Pleje af 11. April 1916, jfr. Lov af 28. Juni 1920).

		Folke- mængde 1921
Sjælland		
<i>Staden København (København)</i>		561 344
R ₁ P ₁	<i>Frederiksberg Birk (Frederiksberg)</i> Frederiksberg Komm.	104 815
R ₂ P ₂	<i>Københavns Amts nordre Birk (København)</i> Af Sokkelund Hrd.: Herlev, Gladsaxe, Gentofte Komm. Lyngby, Taarbæk og Søllerød.....	63 275
R ₃ P ₃	<i>Københ. Amts søndre Birk med Amager Birk (København)</i> Af Sokkelund Hrd.: Taarnby, Kastrup, Dragør, St. Magleby, Hvidovre og Rødovre; Smørum Hrd.: Værløse, Maaløv, Ballerup, Smørum, Ledøje, Sengeløse, Høje Taastrup, Taastrup Nykirke, Herstedvester, Herstedøster, Glostrup, Brøndbyøster, Brøndbyvester, Vallensbæk, Ishøj og Torslunde	32 877
R ₄ P ₄	<i>Roskilde Kbst. med Ramsø-Tune samt Lejre Hrd. (Roskilde)</i> Roskilde Kbst. Tune Hrd.: Kildebrønne, Greve, Rerslev, Vindinge, Tune, Snoldelev, Karlslunde, Karlstrup, Havdrup, Solrød, Jersie og Skensved; af Ramsø Hrd.: Ølsemagle, Ørsted, Daa- strup, Gadstrup, Syv og Rorup; Voldborg Hrd.: Øvsted, Allerslev, Særløse, Hvalsø, Kisserup, Saaby, Gevninge, Sonnerup, Ry, Lyndby, Hyllinge, Sæby og Gershøj; Sømme Hrd.: Roskilde Ldd., Roskilde Frue, Skt. Jør- gensbjerg, Herslev, Kornerup, Svoverslev, Glim, Himme- lev, Fløng, Hvedstrup, Aagerup, Kirkerup, Jyllinge og Gundsømagle	12 815
Tilsammen...		34 579
R ₅ P ₅ ¹⁾	<i>Køge Kbst., Vallø Birk og Bjeverskov Hrd. (Køge)</i> Køge Kbst. Af Ramsø Hrd.: Køge Ldd.s nordlige Del, Højelse og Ejby Bjeverskov Hrd.: Vøllerslev, Gørslev, Bjeverskov, Lide- mark, Lellinge, Køge Ldd.s sydlige Del, Herfølge, Sød- der, Endeslev, Vraaby, Haarlev, Himlingøje, Valløby og Store Taarnby	5 673 2 848
Tilsammen...		11 455
R ₆ P ₆ ²⁾	<i>Helsingør Kbst. m. Kronborg ø. Birk o. Hellebæk B. (Helsingør)</i> Helsingør Kbst..... Af Lyngø-Kronborg Hrd.: Grønholt, Asminderød, Tikøb og Hornbæk-Hellebæk.....	15 457 13 980
Tilsammen...		29 437

¹⁾ 5. og 17. Retskreds udgør tils. 5. Politikreds (Køge).²⁾ 6. og 7. Retskreds udgør tils. 6. Politikreds (Helsingør).

Anm. 1. Retskredsens Hovedtingsted er anført i Parentes. Hvor Omraadet for Retskredsen (R) og Politikredsen (P) falder sammen, har Politimesteren Bopæl paa Tingstedet; i modsat Fald er Bopælen anført i Noterne.

Anm. 2. Med Hensyn til de under de enkelte Retskredse anførte Herreder og Sogne henvises til Tabel 2.

Tabel 10 a (fortsat). Retskredse og Politikredse pr. 1. April 1921.

		Folke- mængde 1921
R7 P6 ¹⁾	<i>Hørsholm Birk (Hørsholm)</i> Af Lyngge-Kronborg Hrd.: Birkerød, Blovstrød, Hørsholm og Karlebo.....	12 991
R8 P7 ²⁾	<i>Hillerød Kbst. med Frederiksborg Birk (Hillerød)</i> Hillerød Kbst..... Af Ølstykke Hrd.: Slagslunde, Ganløse og Farum; af Holbo Hrd.: Nødebo; af Strø Hrd.: Lille Lyngby, Strø, Skævinge, Tjæreby og Alsønderup; af Lyngge-Frederiksborg Hrd.: Frederiksborg Slotssogn, Nørre Herlev, Lillerød, Lyngge, Uggeløse, Uvelse, Gørløse, Slangerup By og Landsogn.....	6 069 18 187
	Tilsammen...	24 256
R9 P7 ³⁾	<i>Kronborg Vestre Birk (Helsingø)</i> Af Holbo Hrd.: Gilleleje, Søborg, Esbønderup, Græsted, Maarup, Helsingø, Valby, Blistrup, Vejby, Tibirke, Ramløse og Annese.....	15 525
R10 P8	<i>Frederikssund Kbst. og Horns Hrd. med Frederiksværk Kbst. og Halsnæs Birk (Frederikssund)</i> Frederikssund Kbst..... Frederiksværk Kbst..... Af Ølstykke Hrd.: Snstrup, Ølstykke, Stenløse og Veksø; af Strø Hrd.: Melby, Torup, Vinderød, Kregme og Østede; af Lyngge-Frederiksborg Hrd.: Jørlunde, Græse, Sigerslevvester, Oppesundby og Udesundby Ldd.; af Horns Hrd.: Draaby, Gerlev, Skuldelev, Selsø, Skiby, Krogstrup, Kyndby, Ferslev og Vellerup.....	2 967 2 022 18 363
	Tilsammen...	23 352
R11 P9 ⁴⁾	<i>Nykøbing Kbst. og Dragsholm Birk (Nykøbing)</i> Nykøbing Kbst..... Ods Hrd.: Rørvig, Odden, Højby, Nørre Asminderup, Vig, Egebjerg, Grevinge, Asnæs, Faarevejle, Vallekilde og Hørve	3 603 19 395
	Tilsammen...	22 998
R12 P9 ⁵⁾	<i>Holbæk Kbst. med Merløse-Tudse Hrd. (Holbæk)</i> Holbæk Kbst..... Af Horns Hrd.: Ovrø..... Tudse Hrd.: Svinninge, Hjemløse, Jyderup, Skamstrup, Frydendal, Stiftsbjergby, Mørke, Kundby, Gisløse, Hagested, Tudse, Hørby og Udby; af Merløse Hrd.: Butterup, Nørre Jernløse, Kvanløse, Sønder Jernløse, Søstrup, Sønder Asminderup, Grandløse, Aagerup, Tølløse, Søderup, Eskilstrup, Taastrup, Uggerløse, Søndersted og Undløse..	11 198 937 28 587
	Tilsammen...	40 722

1) 6. og 7. Retskreds udgør tils. 6. Politikreds (Helsingø).

2) 8. og 9. Retskreds udgør tils. 7. Politikreds (Hillerød).

3) 11. og 12. Retskreds udgør tils. 9. Politikreds (Holbæk).

Tabel 10 a (fortsat). Retskredse og Politikredse pr. 1. April 1921.

		Folke- mængde 1921
R18 P10	<i>Kalundborg Kbst. med Arts-Skippinge Hrd. samt Samsø Birk (Kalundborg)</i>	
	Kalundborg Kbst.	6 833
	Skippinge Hrd.: Holmstrup, Jørløse, Agnsø, Viskinge, Vørslev, Bregninge, Bjergsted, Sørslev, Føllenslev og Sejrsø; Arts Hrd.: Kalundborg Ldd., Aarby, Rørby, Svallerup, Store og Lille Fuglede, Ubby, Tømmerup, Raklev og Refsnæs; Samsø: Koldby, Tranebjerg, Besser, Onsbjerg og Nordby	27 931
	Tilsammen...	34 764
R14 P11 ¹⁾	<i>Løve Herred (Høng)</i>	
	Løve Herred: Skellebjerg, Solbjerg, Ørslev, Havrebjerg, Gerslev, Drøsselbjerg, Helsing, Bakkendrup, Gørlev, FINDERUP, Hallenslev, Sæby, Buerup, Rudsvedby og Rerslev	16 018
R15 P11 ²⁾	<i>Slagelse Købstad med Antvorskov Birk (Slagelse)</i>	
	Slagelse Kbst.	13 359
	Af Slagelse Hrd.: Stillinge, Hejninge, Slagelse Skt. Mikkels, Slagelse Skt. Peders, Gudum, Sønderup, Nordrup, Sorterup, Ottestrup, Kindertofte, Slotsbjergby, Sludstrup, Gørlev og Lundforlund; af Vester Flakkebjerg Hrd.: Skøpinge, Faardrup, Gimlinge, Sørbymagle og Kirkerup	12 700
	Tilsammen...	26 059
R16 P12	<i>Skelskør Kbst. og Vester Flakkebjerg Hrd. med Korsør Kbst. og Landjurisdiktion samt Holsteinborg Birk (Korsør)</i>	
	Korsør Kbst.	8 939
	Skelskør Kbst.	2 720
	Af Slagelse Hrd.: Taarnborg, Boeslunde, Vemmelev og Hemmeshøj; af Vester Flakkebjerg Hrd.: Egeslevmagle, Skelskør Ldd., Agersø, Omø, Magleby, Tjæreby, Høve, Flakkebjerg, Tingjellinge, Haarslev, Hyllested, Sønder Bjerre, Ørslev, Holsteinborg og Venslev; af Øster Flakkebjerg Hrd.: Fyrendal, Kvislemark og Marvede.....	16 839
	Tilsammen...	28 498
R17 P5 ³⁾	<i>Bregentved-Gisselfeld Birk (Haslev)</i>	
	Af Ringsted Hrd.: Øde Førslev, Teestrup, Braaby, Hasle, Frerslev og Terslev	9 727
	Af Fakse Hrd.: Alslev, Karise, Tureby, Dalby, Ulse og Kongsted; af Tybjerg Hrd.: Vester Egede, Aversi og Fensmark; af Hammer Hrd.: Holmeolstrup, Toksværd og Nestelsø.....	12 558
	Tilsammen...	22 285
R18 P13 ³⁾	<i>Ringsted Kbst. og Hrd. samt Skjoldnæsholm og Svenstrup Birker (Ringsted)</i>	
	Ringsted Kbst.	5 047
	Af Ramsø Hrd.: Nørre Dalby, Kimmerslev og Borup.....	2 138
	Af Ringsted Hrd.: Bringstrup, Sigersted, Ringsted Lds., Benløse, Haraldsted, Allindemagle, Valsøllille, Jystrup, Vigersted, Kværkeby, Nordrup, Farindløse, Høm, Veterslev, Sneslev og Ørslev	12 537
	Tilsammen...	19 722

1) 14. og 15. Retskreds udgør tils. 11. Politikreds (Slagelse).

2) 5. og 17. Retskreds udgør tils. 5. Politikreds (Køge).

3) 18. og 19. Retskreds udgør tils. 13. Politikreds (Ringsted).

Tabel 10 a (fortsat). Retskredse og Politikredse pr. 1. April 1921.

		Folke- mængde 1921
R19 P18 ¹⁾	<i>Sorø Kbst. og Birk samt Baroniet Holbergs Birk (Sorø)</i>	
	Sorø Kbst.	2 689
	Af Merløse Hrd.: Stenlille, Nidløse og Tersløse	4 360
	Alsted Hrd.: Lyngø, Broby, Alsted, Fjenneslev, Slaglille, Bjørnede, Sorø Ldd., Pedersborg, Bromme, Munkebjergby, Stenmagle, Gyrtstinge og Flinterup	13 950
	Tilsammen ...	20 999
R20 P15	<i>Storeheddinge Kbst. og Stevns-Fakse Hrd. (Storeheddinge)</i>	
	Storeheddinge Kbst.	2 272
	Stevns Hrd.: Strøby, Varpelev, Magleby, Holtug, Store- heddinge Lds., Højerup, Lilleheddinge, Havnlev, Lyderslev, Frøslev, Hellested og Smerup; af Fakse Hrd.: Spjellerup, Vemmetofte, Østeregede, Fakse og Hylleholt	18 504
	Tilsammen ...	20 776
R21 P14	<i>Næstved Kbst. og Tybjerg Hrd. med Øster Flakkebjerg Hrd. (Næstved)</i>	
	Næstved Kbst.	10 091
	Af Øster Flakkebjerg Hrd.: Hyllinge, Karrebæk, Fodby, Herlufsholm større Del, Vallensved, Gunderslev, Førslev, Krummerup, Fuglebjerg, Haldagerlille og Tjustrup	11 632
	Af Tybjerg Hrd.: Tybjerg, Hellevmagle, Sandby, Vrangstrup, Tyvelse, Næsby, Glumsø, Bavelse, Skelby, Rislev, Her- lufsholm mindre Del, Næstved Skt. Mortens og Skt. Peders Ldd.; af Hammer Hrd.: Rønnebæk, Mogenstrup, Vejle og Vesteregesborg	11 132
	Tilsammen ...	32 855
R22 P17 ²⁾	<i>Vordingborg Kbst. o. Vordingborg Søndre Birk (Vordingborg)</i>	
	Vordingborg Kbst.	5 184
	Af Hammer Hrd.: Hammer, Lundby, Kæng, Sværdborg, og Kastrup; af Baarse Hrd.: Vordingborg Lds., Øster- egesborg, Ørslev, Udby og Kallehave (undt. Langø og Tærø ³⁾)	15 826
	Tilsammen ...	21 010
R23 P16	<i>Præstø Kbst. og Vordingborg Nordre Birk (Præstø)</i>	
	Præstø Kbst.	1 470
	Af Fakse Hrd.: Roholte; af Baarse Hrd.: Beldringe, Baarse, Snesere, Everdrup, Præstø Ldd., Skibbinge, Jungshoved, Allerslev og Mern	10 734
	Tilsammen ...	12 204
R24 P17 ²⁾	<i>Stege Købstad og Møenbo Herred (Stege)</i>	
	Stege Kbst.	2 231
	Af Møenbo Hrd.: Stege Ldd., Stege Lds., Nyord, Keldby, E m de, Borre, Magleby, Damsholte, og Fanefjord; af Baarse Hrd.: Øerne Langø og Tærø i Kallehave S. ³⁾	12 114
	Tilsammen ...	14 345

1) 18. og 19. Retakreds udgør tils. 13. Politikreds (Ringsted).

2) 22. og 24. Retakreds udgør tils. 17. Politikreds (Vordingborg).

3) Øerne Langø og Tærø i Kallehave S. har tils. 62 Indb.

Tabel 10 a (fortsat). Retskredse og Politikredse pr. 1. April 1921.

		Folke- mængde 1921
Bornholm		
R25 P18 ¹⁾	<i>Rønne Kbst. med Vester Hrd. samt Hasle Kbst., Nordre Hrd. og Hammershus Birk (Rønne)</i>	
	Rønne Kbst.	10 336
	Hasle Kbst.	1 352
	Allinge-Sandvig Kbst.	1 864
	Vester Hrd.: Knudsker, Nylarsker, Vester Mariæ og Nyker; Nordre Hrd.: Hasle Landd., Klemensker, Rutsker, Allinge-Sandvig Ldd., Olsker og Rø	11 804
	Tilsammen ...	25 356
R26 P18 ¹⁾	<i>Neksø Kbst. og Sønder Hrd., Aakirkeby Kbst. med Svaneke Kbst. og Øster Hrd. samt Kristiansø (Neksø)</i>	
	Svaneke Kbst.	1 324
	Neksø Kbst.	2 724
	Aakirkeby Kbst.	1 496
	Øster Hrd.: Østerlarsker, Gudhjem, Øster Mariæ og Ibsker; Sønder Hrd.: Bodilsker, Povelsker, Pedersker og Aaker; Kristiansø	13 526
	Tilsammen ...	19 070
Lolland-Falster		
R27 P19 ²⁾	<i>Stubbekøbing Købstad og Herred (Stubbekøbing)</i>	
	Stubbekøbing Kbst.	2 226
	Af Møenbo Hrd. Bogø	1 254
	Af Falster Nørre Hrd.: Maglebrænde, Torkilstrup, Lillebrænde, Gundslev, Nørre Alslev og Nørre Vedby; af Falster Sønder Hrd.: Horbelev, Falkerslev og Aastrup ...	10 347
	Tilsammen ...	13 827
R28 P19 ²⁾	<i>Nykøbing Kbst. og Hrd. m. Falster Vester Hrd. (Nykøbing)</i>	
	Nykøbing Kbst.	12 970
	Af Falster Nørre Hrd.: Vaalse, Kippinge, Brarup, Stadager, Nørre Kirkeby, Ønslev, Eskilstrup og Tingsted; af Falster Sønder Hrd.: Systofte, Nørre Ørslev, Horreby, Karleby, Sønder Alslev, Sønder Kirkeby, Idstrup, Veerløse, Skelby og Gedesby	17 620
	Tilsammen ...	30 590
R29 P20	<i>Sakskøbing Kbst. og Musse Hrd. med Nysted Kbst. og Birk (Sakskøbing)</i>	
	Sakskøbing Kbst.	1 798
	Nysted Kbst.	1 642
	Af Musse Hrd.: Toreby, Radsted, Majbølle, Vignæs, Taars, Sakskøbing Lds., Vaabensted, Engestofte, Slemminge, Fjelde, Døllefjelde, Musse, Bregninge, Kettinge, Nysted Lds., Herreslev, Øster Ulslev, Godsted og Vester Ulslev.	17 866
	Tilsammen ...	21 306

1) 25. og 26. Retskreds udgør tils. 18. Politikreds (Rønne).

2) 27. og 28. Retskreds udgør tils. 19. Politikreds (Nykøbing).

Tabel 10 a (fortsat). Retskredse og Politikredse pr. 1. April 1921.

		Folke- mængde 1921
R30 P21	<i>Maribo Kbst. og Birk med Rødby Kbst. og Fuglse Hrd. samt Fejø Birk (Maribo)</i>	
	Maribo Kbst.	4 442
	Rødby Kbst.	3 290
	Af Musse Hrd.: Hunseby og Maribo Ldd.; Fuglse Hrd.: Erindlev, Olstrup, Taagerup, Torslunde, Fuglse, Krønge, Bursø, Holeby, Ringsebølle, Sæddinge, Nebbelunde, Tirsted, Vejleby, Skørringe, Hillested, Østofto, Bandholm, Askø, Femø og Fejø; af Lolland Sønder Hrd.: Stokke- marke	19 680
	Tilsammen ...	27 412
R31 P22	<i>Nakskov Kbst. med Lollands Nørre samt Sønder Hrd. (Nakskov)</i>	
	Nakskov Kbst. ³⁾	13 729
	Af Lollands Sønder Hrd.: Søllested, Skovlænge, Gurreby, Ryde, Landet, Græshave, Gloslunde, Dannemare, Tillese, Kappel, Vestenskov, Arninge og Avnede; Lollands Nørre Hrd.: Halsted, Vesterborg, Birket, Horslunde, Nordlunde, Utterslev, Vindeby, Købelev, Herredskirke, Løjtofte, Branderslev og Sandby	22 927
	Tilsammen ...	36 656
Fyn		
R32 P23	<i>Nyborg Kbst. med Vindinge Hrd. (Nyborg)</i>	
	Nyborg Kbst.	9 507
	Vindinge Hrd.: Nyborg Lds., Avnslev, Bovense, Flødstrup, Ullerslev, Skellerup, Ellinge, Kullerup, Refsvindinge, Vindinge, Frørup, Ørbæk, Ellested, Herrested, Hellerup, Søl- linge, Sønder Højrup og Aarslev	15 644
	Tilsammen ...	25 151
R33 P24 ¹⁾	<i>Sunds-Gudme Herreder (Svendborg)</i>	
	Gudme Hrd.: Ringe, Ryslinge, Gislev, Svindinge, Langaa, Øksendrup, Hesselager, Ovre, Vejstrup, Gudme, Brud- ager og Gudbjerg; af Sunds Hrd.: Kværndrup, Sten- strup, Lunde, Kirkeby, Ollerup, Tved, Skaarup, Skt. Jørgens, Sørup, Egense, Vester Skerninge, Drejø og Turø	34 166
R34 P24 ¹⁾	<i>Svendborg Kbst. og Thorseng Birk (Svendborg)</i>	
	Svendborg Kbst.	14 210
	Af Sunds Hrd.: Bjerreby, Landet og Bregninge	4 000
	Tilsammen ...	18 210
R35 P25 ²⁾	<i>Ærøskøbing Kbst. og Ærø Hrd. (Ærøskøbing)</i>	
	Ærøskøbing Kbst.	1 323
	Marstal Hdpl.	2 519
	Ærø Hrd.: Marstal Lds., Rise, Tranderup, Bregninge og Søby	8 186
	Tilsammen ...	12 028

1) 33. og 34. Retskreds udgør tils. 24. Politikreds (Svendborg).

2) 35. og 36. Retskreds udgør tils. 25. Politikreds (Rudkøbing).

3) Jfr. Note 123, Side 60.

Tabel 10 a (fortsat). Retskredse og Politikredse pr. 1. April 1921.

		Folke- mængde 1921
R36 P25 ¹⁾	<i>Rudkøbing Kbst. og Langelands Herreder (Rudkøbing)</i>	
	Rudkøbing Kbst.	4 138
	Af Sunds Hrd.: Strynø; Langelands Nørre Hrd.: Stoense, Snøde, Hov, Bøstrup, Tranekær, Tullebølle, Simmerbølle, og Skrøvelev; Langelands Sønder Hrd.: Longelse, Fuglsbølle, Lindelse, Humle, Fodslette, Tryggelev og Magleby	17 450
	Tilsammen ...	21 588
R37 P26	<i>Faaborg Kbst. og Salling Hrd. med Muckadel, Holstenshus og Brahetrolleborg Birker (Faaborg)</i>	
	Faaborg Kbst.	4 690
	Salling Hrd.: Avernakø, Lysø, Horne, Svanninge, Faaborg Ldd., Djernisse, Vester Aaby, Aastrup, Ulbølle, Vester Skerninge, Hunstrup, Brahetrolleborg, Krarup, Herringe, Espe, Vantinge, Hillerslev, Øster Hæsinge, Sandholts Lyndelse, Vester Hæsinge, Haastrup, Jorløse, Sønder Broby, Nørre Broby, Vejlev, Allested, Heden og Gestelev	27 076
	Tilsammen ...	31 766
R38 P27	<i>Odense Kbst. med Odense Landdistrikt (Odense)</i>	
	Odense Købstad	49 469
	Af Odense Hrd.: Odense Skt. Hans Landdist.	6 905
	Tilsammen ...	56 374
R39 P28	<i>Odense Herred og noget af Aasum Hrd. (Odense)</i>	
	Af Odense Hrd.: Odense Frue Lds., Næsbyhovedbroby, Paarup, Korup, Ubberud, Vissenbjerg, Tommerup, Brylle, Verninge, Bellinge, Brændekilde, Sønderum, Dalum, Stenløse og Fangel; af Aasum Hrd.: Nørre Søby, Nørre Lyndelse, Højby, Sønder Nøraa og Aasum	27 431
R40 P29	<i>Kerteminde Kbst. og Hindsholm Hrd. med Bjerger-Aasum Herreder (Kerteminde)</i>	
	Kerteminde Kbst.	3 068
	Af Aasum Hrd.: Rolsted, Rønninge, Davinde, Allerup, Fravgde og Seden; Bjerger Hrd.: Agedrup, Kølstrup, Munkebo, Drigstrup, Mesinge, Dalby, Stubberup, Viby, Revninge, Rynkeby, Birkende og Marslev	15 512
	Tilsammen ...	18 580
R41 P30	<i>Bogense Kbst. og Skovby Hrd. med Lunde-Skam Hrd. og Grevskebet Roepstorffs Birk (Bogense)</i>	
	Bogense Kbst.	2 852
	Lunde Hrd.: Lumby, Allese, Lunde, Hjadstrup, Østrup, Skeby, Otterup og Norup; Skam Hrd.: Krogsbølle, Nørre Nøraa, Bedeslev, Uggerslev, Nørre Højrup, Skamby, Grindløse og Klinte; Skovby Hrd.: Nørre Sandager, Guldbjerg, Ejlby, Melby, Sørslev, Sønderse, Vigerslev, Vevlinge, Haarslev, Skovby og Ore	25 528
	Tilsammen ...	28 380

1) 35. og 36. Retskreds udgør tils. 25. Politikreds (Rudkøbing).

Tabel 10 a (fortsaet). Retskredse og Politikredse pr. 1. April 1921.

		Folke- mængde 1921
R42 P31	<i>Assens Kbst. og Baag Hrd. samt noget af Wedellsborg Birk (Assens)</i>	4 674
	Assens Kbst.	
	Baag Hrd.: Kærum, Sønderby, Helnæs, Dreslette, Haarby, Flemløse, Kæng, Søby, Turup, Søllested, Vedtofte, Ørsted, Orte, Skydebjerg, Kerte, Barløse, Gamtofte, Holevad, Sandager, Tanderup og Baagø	20 528
	Tilsammen ...	25 202
R43 P32	<i>Middelfart Kbst. og Vends Hrd. samt Resten af Wedellsborg Birk (Middelfart)</i>	6 870
	Middelfart Kbst.	
	Vends Hrd.: Husby, Ørslev, Føns, Balslev, Ejby, Gelsted, Rørup, Fjølsted, Harndrup, Brænderup, Asperup, Rørslev, Ingslev, Nørre Aaby, Udby, Gamborg, Kavslunde, Middelfarts Ldd., Vejlbjby og Strib	20 892
	Tilsammen ...	27 762
Jylland		
R44 P33	<i>Fredericia Kbst. med Elbo, Brusk og Holmans Hrd. (Fredericia)</i>	17 240
	Fredericia Kbst.	
	Elbo Hrd.: Ullerup, Vejlbjby, Erresø, Tavlov og Bredstrup; Holmans Hrd.: Pjedsted, Gaarslev, Gaverslund, Vinding, Skærup og Smidstrup; af Brusk Hrd.: Herslev og Sdr. Vilstrup	15 114
	Tilsammen ...	32 354
R45 P34	<i>Kolding Kbst. med Kolding Hrd. samt Jerlev, Anst og Slavgs Hrd. (Kolding)</i>	17 165
	Kolding Kbst.	
	Af Brusk Hrd.: Kolding Ldd., Eltang, Alminde, Viv, Øster Starup, Vester Nebel, Harte og Nørre Bramdrup; Nørre Tyrstrup Hrd.: Vonsild, Dalby, Sdr. Stenderup, Sdr. Bjert, Vejstrup, Hejls, Taps og Ødis; af Jerlev Hrd.: Egtved og Ødsted	22 636
	Slavgs Hrd.: Grindsted, Grene, Hejnsvig og Vorbasse; Anst Hrd.: Bække, Verst, Jordrup, Lejrskov, Skanderup, Seest, Hjarup, Vamdrup, Anst og Gesten	23 441
	Tilsammen ...	63 242
R46 P35	<i>Vejle Kbst. med Nørvang-Tørrild Hrd. (Vejle)</i>	22 001
	Vejle Kbst.	
	Af Jerlev Hrd.: Jerlev og Højen; Tørrild Hrd.: Skibet, Bredsten, Nørup, Randbøl, Lindeballe, Gadbjerg, Kollerup, Jelling og Hover; Nørvang Hrd.: Hornstrup, Grejs, Sindbjerg, Vindelev, Hvejsel, Givskud, Give, Ringgive, Sønder Omme, Blaaehøj, Filskov, Brande, Tyregod, Vester, Øster Nykirke, Langskov, Uldum og Øster Snede	40 702
	Tilsammen ...	62 703

Tabel 10 a (fortsat). Retskredse og Politikredse pr. 1. April 1921.

		Folke- mængde 1921
R47 P36 ¹⁾	<i>Bjerre Herred med Hatting Herred (Horsens)</i> Hatting Hrd.: Engum, Davgaard, Hedensted, Store Dalby, Løsning, Korning, Ølsted, Hatting, Torsted, Tyrsted, Stenderup og Urlev; Bjerre Hrd.: Bjerre, Nebsager, Ørum, Stovby, Hornum, Vrigsted, Barrit, Raarup, Klakring, As, Glud, Hjarnø, Skjold og Ut	22 907
R48 P36 ¹⁾	<i>Horsens Købstads Jurisdiktion (Horsens)</i> Horsens Købstad	27 588
R49 P37 ²⁾	<i>Voer og Nim Herreder samt Stensballegaard Birk (Horsens)</i> Nim Hrd.: Endelave, Tamdrup, Hornborg, Hvirring, Nim og Underup; af Voer Hrd.: Lundum, Hansted, Nebel, Væhr, Søvind, Gangsted, Ørreslev, Tolstrup, Katstrup, Vedslet, Hylke, Ovsted, Taaning, Østbirk og Yding.....	19 302
R50 P37 ²⁾	<i>Tyrsting og Vrads Herreder (Brædstrup)</i> Af Voer Hrd.: Voerladegaard; af Tyrsting Hrd.: Sønder Vissing, Vinding, Bryrup, Græstrup, Tyrsting, Tønning, Træden, Ring og Føvling; af Vrads Hrd.: Aale, Tørring, Linnerup, Hammer, Klovborg, Nørre Snede, Ejstrup og Vrads	17 463
R51 P38 ³⁾	<i>Silkeborg Kbst. og Birk med Hids Hrd. (Silkeborg)</i> Silkeborg Kbst. Af Tyrsting Hrd.: Rye; af Vrads Hrd.: Tem; af Gern Hrd.: Linaa, Skannerup, Gern, Tvillum og Voel	10 896
	Hids Hrd.: Serup, Lemming, Svostrup, Gødvad, Balle, Sejling, Sinding, Funder, Kragelund og Engesvang	9 179
	Tilsammen ...	9 490
		29 565
R52 P38 ³⁾	<i>Skanderborg Kbst. og Hjelmlev-Gern Hrd. (Skanderborg)</i> Skanderborg Kbst. Af Gern Hrd.: Dallerup, Laasby, Alling og Tulstrup; Hjelmlev Hrd.: Venge, Dover, Skanderup, Stilling, Mjesing, Adslev, Hørring, Blegind, Vitved og Fruering.....	3 938
	Tilsammen ...	13 347
		17 285
R53 P40 ⁴⁾	<i>Hads Herred (Odder)</i> Af Hads Hrd.: Torrild, Hundslund, Ørting, Falling, Alrø, Gylling, Gosmer, Halling, Randlev, Bjergager, Odder, Saksild og Nølev.....	14 486
R54 P41	<i>Aarhus Købstads Jurisdiktion (Aarhus)</i> Aarhus Købstad	74 256

1) 47. og 48. Retskreds udgør tils. 36. Politikreds (Horsens).

2) 49. og 50. Retskreds udgør tils. 37. Politikreds (Horsens).

3) 51. og 52. Retskreds udgør tils. 38. Politikreds (Silkeborg).

4) 53. og en Del af 55. Retskreds udgør tils. 40. Politikreds (Odder).

Tabel 10 a (fortsat). Retskredse og Politikredse pr. 1. April 1921.

		Folke- mængde 1921
R55	<i>Ning Herred med Hasle, Vester Lisbjerg, Framlev og Sabro Herreder (Aarhus)</i>	
P40 ¹⁾	Af Hads Hrd.: Hvilsted; Ning Hrd.: Tunø, Beder, Malling, Tulstrup, Astrup, Tiset, Maarslet, Holme, Tranbjerg, Kolt, Ormslev og Viby.....	14 298
P39 ²⁾	Hasle Hrd.: Aaby, Vejlbj, Hasle, Skejby, Kasted, Tilst, Brabrand, Sdr. Aarslev og Lyngby; Framlev Hrd.: Framlev, Hørlev, Stjør, Storring, Sdr. Galten, Skørring, Sjelle, Skovby, Skivholme og Borum; af Sabro Hrd.: Faarup og Sabro; Vester Lisbjerg Hrd.: Grundfør, Spørring, Søften, Trige, Ølsted, Lisbjerg, Elev og Elsted.....	22 391
	Tilsammen...	36 689
R56 P39 ³⁾	<i>Frijsenborg-Favrskov Birk (Hammel)</i>	
	Af Gern Hrd.: Skorup, Søby, Hammel, Voldby, Sporup og Røgen; af Sabro Hrd.: Lading, Folby, Lyngaa, Vitten, Hadsten og Haldum.....	9 877
	Af Hovlbjerg Hrd.: Gerning, Hvorslev, Vellev, Hovlbjerg, Granslev, Skød, Havrum, Sall, Torsø, Ajdt og Vejerslev	7 837
	Tilsammen...	17 714
R57 P42 ⁴⁾	<i>Grenaa Kbst. samt Nørre og en Del af Sønder Hrd. (Grenaa)</i>	
	Grenaa Kbst.....	4 537
	Af Sønder Hrd.: Albøge, Lyngby, Vejlbj, Homaa, Hoed og Aalsø; Nørre Hrd.: Anholt, Gammelsohn, Enslev, Hammelev, Voldby, Karlby, Veggerslev, Villersø, Kastbjerg, Rimsø, Gerrild, Hemmed, Glesborg, Fjellerup, Ørum, Ginnerup, Tostrup og Nimtofte (undt. Svenstrup By og Kolstrupgaardene ⁵⁾).....	17 692
	Tilsammen...	22 229
R58 P42 ⁶⁾	<i>Æbeltoft Kbst. samt Mols Hrd. og en Del af Sønder Hrd. (Æbeltoft)</i>	
	Æbeltoft Kbst.....	1 959
	Mols Hrd.: Egens, Agri, Roelse, Knebel, Tved, Vistoft, Helgenæs, Æbeltoft Ldd. og Draaby; af Sønder Hrd.: Hyllested, Rosmos, Fuglslev, Tirstrup, Feldballe, Nødager, Ebdrup og Kolind.....	12 042
	Tilsammen...	14 001
R59 P43 ⁷⁾	<i>Rovgsø og en Del af Sønderhald Hrd. (Randers)</i>	
	Rovgsø Hrd.: Udby, Holbæk, Voer, Estruplund og Ørsted; af Sønderhald Hrd.: Vejlbj, Vivild, Nørager, Gesing, Koed, Marie Magdalene, Lime, Vester Alling, Øster Alling, Avning, Favsing, Virring, Essenbæk, Kristrup, Aarslev, Høring og Mygind; samt af Nørre Hrd.: Svenstrup By og Kolstrupgaardene af Nimtofte Sogn ⁸⁾	21 261

1) 53. og en Del af 55. Retskreds udgør tils. 40. Politikreds (Odder).

2) 56. og en Del af 55. Retskreds udgør tils. 39. Politikreds (Aarhus).

3) 57. og 58. Retskreds udgør tils. 42. Politikreds (Grenaa).

4) Med tils. 92 Indb. i 1921.

5) 59. og 60. Retskreds udgør tils. 43. Politikreds (Randers).

Tabel 10 a (fortsat). Retskredse og Politikredse pr. 1. April 1921.

		Folke- mængde 1921
R60 P43 ¹⁾	<i>Øster Lisbjerg Hrd. og en Del af Sønderhald Hrd. (Hornslet)</i> Øster Lisbjerg Hrd.: Egaa, Hjortshøj, Skødstrup, Tod- bjerg, Mejlbj, Hornslet, Mørke, Bregned, Torsager og Skarresø; af Sønderhald Hrd.: Hvilsager, Skørring, Krogsbæk, Søby og Skader.....	14 036
R61 a ²⁾ P44	<i>Randers Købstads Jurisdiktion (Randers)</i> Randers Købstad.....	26 495
R61 b ³⁾ P44	<i>Nørhald, Støvring og Galten Hrd. (Randers)</i> Galten Hrd.: Halling, Ødum, Hædbjerg, Voldum, Rud, Nørre Galten, Vissing, Lerbjerg, Lavrbjerg, Ørum, Vørum, Ølst, Haslund og Vorup; Støvring Hrd.: Dronningborg Lds., Borup, Raasted, Lem, Gimming, Harreslev, Albæk, Støv- ring og Møllerup; af Nørhald Hrd.: Tvede, Linde, Hald, Spentrup, Gassum, Asfærg, Faarup og Kovsted.....	21 524
R62 P45 ⁴⁾	<i>Mariager Kbst. og en Del af Gerlev-Onsild Hrd. (Mariager)</i> Mariager Købstad..... Af Nørhald Hrd.: Vester Tørslev; af Onsild Hrd.: Mariager Lds., Falslev, Sem, Høm og Svenstrup; Gerlev Hrd.: Kærby, Gerlev, Enslev, Øster Tørslev, Dalbyover, Dalby- neder, Raaby, Sødning, Udbyneder, Kastbjerg og Vindblæs	1 034 12 594
	Tilsammen...	13 628
R63 P46	<i>Hobro Købstad, Gislum og Rinds Hrd. og en Del af Gerlev- Onsild Hrd. (Hobro)</i> Hobro Kbst. ⁴⁾ Af Nørhald Hrd.: Glenstrup; af Onsild Hrd.: Sdr. Onsild, Nørre Onsild, Hvornum, Snæbum og Skellerup..... Af Hindsted Hrd.: Øls ⁴⁾ , Hørby ⁴⁾ og Døstrup; af Gislum Hrd.: Rørbæk, Grynderup, Stenild, Durup, Kongens Tisted, Binderup, Gislum, Vognsild, Fovlum, Ullis, Alstrup og Lovns; af Aars Hrd.: Brorstrup, Ravnkilde og Haverslev Rinds Hrd.: Lynderup, Ulbjerg, Fjelsø, Gedsted, Vesterbølle, Østerbølle, Testrup, Simested, Hvam, Hvilsum, Tostrup, Roum, Klejtrup, Hersum, Bjerregrav, Laastrup og Skals	5 651 3 220 10 839 13 593
	Tilsammen...	33 303
R64 P45 ⁵⁾	<i>Hellum-Hindsted Herreder (Terndrup)</i> Af Hindsted Hrd.: Als, Skelum, Visborg, Vive, Rostrup, Ove, Valsgaard, Vebbestrup, Rold, Storarden og Astrup; Hel- lum Hrd.: Lyngby, Skibsted, Solbjerg, Bælum, Sdr. Kongeslev, Nørre Kongeslev, Komdrup, Blenstrup, Gerding, Store Brøndum, Siem, Torup, Frær og Skørping	26 317

1) 59. og 60. Retskreds udgør tils. 43. Politikreds (Randers).

2) 61. Retskreds blev v. Lov af 3. Juni 1919 § 35 delt i 2 Retskredse, der tilsammen udgør 44. Politi-
kreds (Randers).

3) 62. og 64. Retskreds udgør tils. 45. Politikreds (Hadsund).

4) Jfr. Note 129, Side 60.

Tabel 10 a (fortsat). Retskredse og Politikredse pr. 1. April 1921.

		Folke- mængde 1921
R65 P47 ¹⁾	Løgstør Kbst. og Aars-Slet Herreder (Løgstør)	
	Løgstør Kbst.	2 571
	Af Gislum Hrd.: Strandby og Farsø; af Aars Hrd.: Havbro, Aars, Ulstrup, Vester Hornum, Hyllebjerg, Flejsborg og Overlade; af Slet Hrd.: Ranum, Malle, Vilsted, Vindblæs, Løgsted, Kornum, Næsborg, Skarpsalling, Ovtrup, Gundersted, Lundby og Farstrup	17 077
	Tilsammen...	19 648
R66 P47 ²⁾	Nibe Købstad og Hornum Hrd. (Nibe)	
	Nibe Købstad	1 869
	Af Aars Hrd.: Giver, Skivum, Ejdrup og Blære; af Slet Hrd.: Store Ajstrup og Sebber; af Hornum Hrd.: Bislev, Veggerby, Vokslev, Øster Hornum, Suldrup, Sønderup, Aarestrup, Gravlev, Buderup, Ellishøj, Svenstrup, Sønderholm, Nørholm og Frejlev	16 093
	Tilsammen...	17 962
R67 P48 ³⁾	Aalborg Købstads Jurisdiktion (Aalborg)	
	Aalborg Kbst.	41 613
R68 P48 ³⁾	Aalborg Birk og Fleskum Hrd. (Aalborg)	
	Af Hornum Hrd.: Aalborg Budolfi Lds.; Fleskum Hrd.: Dal, Ferslev, Volsted, Nøvling, Gunderup, Gudum, Lillevorde, Mov, Sejlfod, Storvorde, Klarup, Romdrup, Sønder Tranders og Nørre Tranders	19 841
R69 P49	Nørresundby Kbst. og Kær Hrd. med Hvelbo Hrd. (Nørresundby)	
	Nørresundby Kbst.	6 083
	Kær Hrd.: Aalborg Frue Lds., Sundby, Hvorup, Vadum, Aaby østlig Del, Birsted, Ajstrup, Sulsted, Hammer, Horsens, Vester Hassing, Øster Hassing, Ulsted, Asaa-Melholt østlige ⁴⁾ og vestlige Del og Hals	24 099
	Hvelbo Hrd.: Ingstrup, Hjermelev, Alstrup, Saltum, Hune, Jetsmark, Aaby vestlig Del og Gjel samt Røgild By i Brovst S. (Øster Han Hrd.) ⁵⁾	10 820
	Tilsammen...	41 002
R70 P50	Sæby Købstad og Dronninglund Hrd.⁴⁾ (Sæby)	
	Sæby Kbst.	2 276
	Dronninglund Hrd.: Asaa-Melholt nordlig Del, Dronninglund, Hellevad, Ørum, Hallund, Hellum, Voer, Albæk, Skæve, Torslev, Hørby, Volstrup, Karup og Understed ..	27 323
	Tilsammen...	29 599

¹⁾ 65. og 66. Retskreds udgør tils. 47. Politikreds (Nibe).

²⁾ 67. og 68. Retskreds udgør tils. 48. Politikreds (Aalborg).

³⁾ Røgild By (med 103 Indb. i 1921) hører i civilretlig Henseende til 69. Retskreds; i politi- og strafferetlig Henseende hører Byen til 53. Politikreds.

⁴⁾ Asaa-Melholt østlige Del med 195 Indb. hører i civilretlig Hens. til 49. Retskreds; i politi- og strafferetlig Henseende hører Omraadet til 50. Politikreds.

Tabel 10 a (fortsat). Retskredse og Politikredse pr. 1. April 1921.

		Folke- mængde 1921
R71 P51	<i>Frederikshavn Kbst. og Horns Hrd. med Skagen Kbst. og Læsø Birk (Frederikshavn)</i>	
	Frederikshavn Kbst.....	9 411
	Skagen Kbst.....	3 854
	Øen Læsø: Byrum, Hals og Vesterø; Horns Hrd.: Hirsholmene, Flade, Gærum, Aasted, Skærum, Lendum, Hørneste, Mosbjerg, Tolne, Elling, Raabjerg, Skagen Ldd., Tversted og Bindsløv.....	20 852
	Tilsammen...	34 117
R72 P52	<i>Hjørring Kbst. og Vennebjerg Hrd. med Børglum Hrd. (Hjørring)</i>	
	Hjørring Kbst.....	10 945
	Brønderslev Kbst.	5 160
	Vennebjerg Hrd.: Uggerby, Horne, Asdal, Tornby, Vidstrup, Bjergby, Mygdal, Sindal, Astrup, Ugilt, Skt. Olai, Skt. Hans, Skallerup, Vennebjerg, Maarup, Rubjerg, Jølstrup og Harreslev; Børglum Hrd.: Rakkeby, Hæstrup, Vrejlev, Taars, Jerslev, Øster Brønderslev, Serreslev, Em, Vraa, Sejlstrup, Vejby, Børglum, Furreby, Lyngby, Vrensted, Tise, Stenum og Tolstrup	42 090
	Tilsammen...	58 195
R73 P53 ¹⁾	<i>Øster og Vester Han Herreder (Fjerreslev)</i>	
	Øster Han Hrd.: Øland, Brovst ²⁾ , Tranum, Lerup, Øster Svenstrup, Torslev (Han), Skræm, Haverslev, Bejstrup og Aggersborg	10 190
	Vester Han Hrd.: Gøtterup, Ketterup, Kollerup, Hjortdal, Klim, Torup, Vust, Lild, Tømmerby, Øsløs, Vesløs og Arup.....	9 033
	Tilsammen...	19 223
R74 P53 ³⁾	<i>Thisted Kbst. og Hillerslev-Hundborg Hrd. (Thisted)</i>	
	Thisted Kbst.....	7 288
	Hillerslev Hrd.: Østerild, Hunstrup, Hjørdemaal, Vigsø, Røhr, Hansted, Tved, Nors, Vester Vandet, Øster Vandet, Hillerslev, Kaastrup og Sennels; Hundborg Hrd.: Thisted Lds., Tilsted, Skinnerup, Torsted, Sjørring, Vang, Jannerup, Hundborg, Kallerup, Skjoldborg og Nørhaa; af Hassing Hrd.: Snedsted, Harring og Stagstrup.....	18 539
	Tilsammen...	25 827
R75 P54	<i>Hassing-Refs Hrd. (Vestervig)</i>	
	Af Hassing Hrd.: Sønderhaa, Hørsted, Skyum, Hørdum, Villerslev, Hassing, Visby, Grurup, Bested, Hvidbjerg vesten Aa, Ørum og Lodbjerg; Refs Hrd.: Agger undt. Tyborøn ³⁾ , Vestervig, Hurup, Heltborg, Boddum, Ydby, Gettrup, Helligsø, Lyngs, Hvidbjerg, Søndbjerg, Odby og Jegindø	19 543

1) 73. og 74. Retskreds udgør tils. 53. Politikreds (Thisted).

2) Røglid By (med 103 Indb. i 1921) hører i civilretlig Henseende til 69. Retskreds, i politti- og strafferetlig Henseende hører Byen til 53. Politikreds.

3) Tyborøn Ejerlav (syd. f. Låmfjorden) med 277 Indb.

Tabel 10 a (fortsat). Retskredse og Politikredse pr. 1. April 1921.

		Folke- mængde 1921
R76 P55	<i>Nykøbing Kbst. og Morsø Hrd. (Nykøbing)</i>	
	Nykøbing Kbst.	8 352
	Morsø Sønder Hrd.: Vester Assels, Øster Assels, Ørding, Ljørslev, Blistrup, Vejerslev, Redsted, Hvidbjerg, Karby, Rakkeby, Tæbring, Ovtrup, Mollerup, Frøslev, Elsø og Lødderup; Morsø Nørre Hrd.: Tødsø, Erslev, Galtrup, Øster Jølby, Dragstrup, Skallerup, Solbjerg, Sundby, Bjergby, Alsted, Flade, Sønder Draaby, Jørsby, Sejerslev, og Ejerslev	17 917
	Tilsammen ...	26 269
R77 P56	<i>Skive Kbst. og Sallinglands Herreder (Skive)</i>	
	Skive Kbst.	6 112
	Harre Hrd.: Fuur, Sæby, Navtrup, Vile, Harre, Hjerk, Roslev, Tøndering, Durup og Aasted; Nørre Hrd.: Selde, Junged, Torum, Rydbjerg, Tise, Grindeslev, Grønning, Jøbjerg og Lyby; Rødding Hrd.: Krøjbjerg, Rødding, Lime, Lem, Vejby, Haasum, Ramsing og Balling; Hindborg Hrd.: Volling, Hvidbjerg, Brøndum, Otting, Odense, Hindborg, Dølby, Hem, Resen og Skive Lds.	25 258
	Tilsammen ...	31 370
R78	<i>Viborg Kbst. med Fjends-Nørlyng og Middelsom-Sønderlyng Hrd. (Viborg)</i>	
P57 ¹⁾	Viborg Kbst.	14 244
P58 ²⁾	Fjends Hrd.: Dommerby, Højslev, Lundø, Ørslevkloster, Ørum, Kobberup, Feldingbjerg, Gammelstrup, Fly, Vridsted, Vrov, Resen, Frederiks nordre, Døvbjerg, Smøllerup, Mønsted, Nørre Borris, Kvols og Taarup; Nørlyng Hrd.: Vorde, Fiskbæk, Romlund, Ravnstrup, Finderup, Dollerup, Asmild, Tapdrup, Viborg Graabrødre Ldd., Rødding, Løvel, Pederstrup, Vammen, Bigum og Lindum; Sønderlyng Hrd.: Nørre Vingeb, Tjele, Ørum, Vejrum, Viskum, Kvorning, Vorning, Hammershøj, Nørbej, Sønderbej, Læsten, Øster Bjerregrav, Aalum, Taanum og Hornbæk; Middelsom Hrd.: Grensten, Helstrup, Øster Velling, Langaa, Torup, Sønder Vingeb, Vester Velling, Skern, Le, Hjortehede, Hjermind, Bjerring, Mammen, Vinkel, Sønder Rind og Vindum	38 953
	Tilsammen ...	53 197
R79 P57 ¹⁾	<i>Lysgaard samt en Del af Hovlbjerg Hrd. (Kellerup)</i>	
	Af Hovlbjerg Hrd.: Sahl og Gulev; Lysgaard Hrd.: Grønbæk, Højbjerg, Elsborg, Sjørslev, Almind, Vium, Lysgaard, Frederiks søndre, Karup, Torning, Hørup, Levring, Hinge og Vinderslev	17 029

¹⁾ Viborg Kbst. af 78. Retskreds samt 79. Retskreds udgør tils. 57. Politikreds (Viborg).²⁾ 58. Politikreds har Sæde i Viborg.

Tabel 10 a (fortsat). Retskredse og Politikredse pr. 1. April 1921.

		Folkemængde 1921
R80 P59	<i>Herning Kbst. og Hammerum Hrd. (Herning)</i>	
	Herning Kbst.....	8 855
	Af Hammerum Hrd.: Bording, Ikast, Rind, Arnborg, Skarild, Sdr. Felding, Assing, Snebjerg, Tjørring, Gellerup, Sunds, Sinding, Nøvling, Vilbjerg, Ørre, Simmelkær og Avlum; af Ulborg Hrd.: Timring; samt noget af Vorgod S. i Bølling Hrd. ¹⁾	29 401
	Tilsammen...	38 256
R81 P60	<i>Holstebro Kbst. med Hjerm-Ginding Hrd. (Holstebro)</i>	
	Holstebro Kbst.....	8 423
	Struer Kbst.....	4 715
	Af Hammerum Hrd.: Tvis; Ginding Hrd.: Hodsager, Haderup, Grove, Sevel, Estvad, Rønhjerg, Ejsing, Sal og Ryde; Hjerm Hrd.: Handbjerg, Borbjerg, Mejrup, Maabjerg, Hjerm, Gimsing, Vejrum, Ølby, Fovsing, Asp, Sir, Navr, Bur, Vem og Gørding; af Skodborg Hrd.: Venø; af Ulborg Hrd.: Raasted, Idum, Nørre Felding, Vinding og Vind.....	27 804
	Tilsammen...	40 942
R82 P61	<i>Lemvig Kbst. og Skodborg-Vandfuld Hrd. (Lemvig)</i>	
	Lemvig Kbst.....	4 481
	Af Skodborg Hrd.: Nees, Bøvling, Flynder, Møborg, Gudum, Resen, Humlum, Nørre Nissum, Nørlem, Fabjerg, Rom, Lomborg, Heldum og Tørring; Vandfuld Hrd.: Hove, Hygum, Harboøre, Engbjerg, Vandborg, Ferring, Dybe, Ramme, Trans og Fjaltring; samt Torsminde ²⁾ By af Sønder Nissum S. i Ulborg Hrd.....	19 130
	Af Refs Hrd.: Tyborøn By i Agger S.	277
	Tilsammen...	23 888
R83 P62 ³⁾	<i>Ringkøbing Kbst. og Ulborg-Hind Hrd. (Ringkøbing)</i>	
	Ringkøbing Kbst.....	3 865
	Af Ulborg Hrd.: Sønder Nissum (undt. Torsminde By ²⁾ , Husby, Staby, Madum og Ulborg; Hind Hrd.: Nørre Omme, Hover, Torsted, Tim, Vedersø, Stadil, He, No, Gammelsohn, Nysogn, Ringkøbing Ldd., Rindum og Velling; af Bølling Hrd.: Ølstrup, Sønder Lem og Brejning.....	18 760
	Tilsammen...	22 625
R84 P62 ⁴⁾	<i>Bølling-Nørre Herreder (Skern)</i>	
	Af Hammerum Hrd.: Nørre Vium; af Bølling Hrd.: en Del af Vorgod S. ⁴⁾ , Herborg, Sønder Borris, Faster, Sæding, Bølling, Hanning, Dejbjerg, Stavning og Skern; Nørre Horne Hrd.: Lønborg, Egvad, Aadum, Strellov, Lyne, Sønder Vium, Hemmet, Nørre Bork og Sønder Bork....	20 983

¹⁾ Næmlig Abildtrup, Store og Lille Ahle, Store og Lille Fjølstervang, Vorgod Hede samt noget af Barde med tils. 1 269 Indb. i 1921 (jfr. Bølling-Nørre Hrd.).

²⁾ Med 67 Indb. i 1921.

³⁾ 83. og 84. Retskreds udgør tils. 62. Politikreds (Ringkøbing).

⁴⁾ Næmlig Solsøhede, Vorgod, Videbæk og en Del af Barde med 806 Indb. i 1921.

Tabel 10 a (fortsat). Retskredse og Politikredse pr. 1. April 1921.

		Folke- mængde 1921
R85 P88	<i>Varde Kbst. og Landjurisdiktion med Vester og Øster Hrd.</i> (Varde)	
	Varde Købstad.....	5 261
	Vester Horne Hrd.: Lønne, Henne, Nørre Nebel, Lydum, Kvong, Lunde, Ovtrup, Aal, Oksby, Ho, Billum, Janderup og Varde Lands.; Øster Horne Hrd.: Torstrup, Horne, Ølgod, Tistrup, Hodde og Ansager; af Skads Hrd.: Øse, Næsbjerg, Alslev, Hostrup, Vester Nebel, Grim- strup, Aarre, Faaborg og Vester Starup.....	30 237
	Tilsammen...	35 498
R86 P84	<i>Esbjerg Kbst. Skads Hrd. samt Fanø Birk (Esbjerg)</i>	
	Esbjerg Kbst.....	21 251
	Af Skads Hrd.: Bryndum, Guldager, Nordby, Sønderho, Jerne, Skads, Tjæreborg, en Del af Sneum S. ²⁾ og Vester Nykirke.....	12 405
	Tilsammen...	33 656
R87 P85 ¹⁾	<i>Ribe Købst. med Ribe Hrd. (Ribe)</i>	
	Ribe Kbst.....	5 510
	Af Skads Hrd.: en Del af Sneum S. ²⁾ ; af Gørding Hrd.: Bramminge, Darum, Hunderup, Vilslev og Jernved; Ribe Hrd.: Nørre Farup, Hjortlund, Kalvslund, Obbe- kær, Øster Vedsted, Seem, Vester Vedsted og Manø....	10 052
	Tilsammen...	15 562
R88 P85 ¹⁾	<i>Gørding-Malt Herreder (Holsted)</i>	
	Malt Hrd.: Vejen, Løborg, Lindknud, Brørup, Malt, Folding, Føvling og Holsted; af Gørding Hrd.: Aastrup, Vejrup og Gørding.....	20 664
R89 P86	<i>Haderslev Kbst. og Hrd., Gram og en Del af Tyrstrup Hrd.</i> (Haderslev)	
	Haderslev Købstad.....	13 149
	Kristiansfeld Flække.....	593
	Tyrstrup Hrd.: Stepping, Frørup, Hjørndrup, Tyrstrup, Aller, Fjelstrup og Bjerning; Haderslev Hrd.: Mol- trup, Aastrup, Vonsbæk, Øsby, Halk, Grarup, Starup, Vilstrup, Hoptrup og Gammel Haderslev; af Gram Hrd.: Hammelev, Vedsted, Skrydstrup, Nustrup, Jegerup, Vojens, Magstrup, Sommersted og Oksevad.....	24 037
	Tilsammen...	37 779
R90	<i>Frøs Herred og en Del af Kalvslund Hrd. (Rødding)</i>	
P87 ¹⁾	Af Gram Hrd.: Jels; af Frøs Hrd.: Skodborg, Skrave, Hjer- ting, Lintrup, Rødding, Øster Linnet og Gram.....	10 282
P85 ¹⁾	Af Frøs Hrd.: Hygom og Fohl.....	1 975
	Tilsammen...	12 257

¹⁾ 87. og 88. Retskreds udgør med Dele af Frøs og Hvidding Hrd. 65. Politikreds (Ribe).

²⁾ Byerne Terpager og Tømmerby (med tils. 417 Indb. i 1921) hører civilretlig til 87. Retskreds; i politi- og strafferetlig Henseende hører hele Sognet til 64. Politikreds.

³⁾ Dele af 90. og 91. Retskreds udgør tils. 67. Politikreds (Toftlund).

Tabel 10 a (fortsat). Retskredse og Politikredse pr. 1. April 1921.

		Folke- mængde 1921
Rø1	<i>Nørre Rangstrup og Hvidding Hrd. (Toftlund)</i>	
P67 ¹⁾	Nørre Rangstrup Hrd.: Toftlund, Tislund, Bevtoft, Brænderup og Agerskov.....	6 219
P67 ²⁾	Af Hvidding Hrd.: Arrild, Højrup, Skærbæk og Vodder...	4 446
P65 ³⁾	Af Hvidding Hrd.: Hvidding, Roager, Spandet, Rejsby og Brøns.....	2 922
	Tilsammen...	13 587
Rø2 P68	<i>Aabenraa Kbst., Sønder Rangstrup og Rise Hrd. en Del af Lundtofte Hrd. samt Varnæs Birk (Aabenraa)</i>	
	Aabenraa Kbst.....	7 961
	Af Sønder Rangstrup Hrd.: Hellevad, Egvad og Øster Løgum; Rise Hrd.: Løjt, Rise, Hjordkær og Bjolderup; af Lundtofte Hrd.: Uge, Ensted, Klipleve, Felsted, Varnæs og Kværns.....	18 885
	Tilsammen...	26 846
Rø3 P70 ⁴⁾	<i>Sønderborg Kbst. med Nybøl Hrd. (Sønderborg)</i>	
	Sønderborg Kbst.....	8 533
	Nybøl Hrd.: Broager, Dybbøl, Nybøl, Sottrup og Ullerup..	10 073
	Tilsammen...	18 606
Rø4 P69	<i>Als Nørre og Sønder Herreder (Sønderborg)</i>	
	Augustenborg Flække.....	762
	Nørborg Flække.....	1 035
	Als Nørre Hrd.: Egen, Svenstrup, Havnbjerg, Oksbøl, Holm og Pøl; Als Sønder Hrd.: Ulkebøl, Kegnæs, Lysabild, Tandslet, Hørup, Asserballe, Notmark og Ketting.....	16 272
	Tilsammen...	18 069
Rø5 P70 ⁵⁾	<i>Lundtofte Hrd. og en Del af Vis Hrd. (Sønderborg)</i>	
	Af Lundtofte Hrd.: Adsbøl, Graasten, Rinkenæs, Holbøl og Bov.....	7 559
Rø6 P71	<i>Lø Hrd. med Løgumkloster Birk (Løgumkloster)</i>	
	Løgumkloster Flække.....	1 603
	Af Lø Hrd.: Ballum, Randerup, Mjolden, Døstrup, Brede, Nørre Løgum og Løgumkloster Lds.; af Slogs Hrd.: Ravsted og Højer.....	7 478
	Af Sdr. Rangstrup Hrd.: Bedsted.....	662
	Tilsammen...	9 743
Rø7 P72	<i>Tønder Kbst. med Tønder, Højer og Slogs Hrd. (Tønder)</i>	
	Tønder Kbst.....	5 129
	Højer Flække.....	1 125
	Af Lø Hrd.: Røme, Abild, Visby, Tønder Lds., Ubjerg og Møgeltønder; Højer Hrd.: Højer Lds., Daler, Emmerlev, Hjørpsted og Skast; af Slogs Hrd.: Hostrup, Burkal, Tinglev og Bylderup.....	12 922
	Tilsammen...	19 176

¹⁾ Dele af 90. og 91. Retskreds udgør tils. 67. Politikreds (Toftlund).²⁾ En Del af 91. Retskreds hører til 65. Politikreds (Ribe).³⁾ 93. og 95. Retskreds udgør tils. 70. Politikreds (Sønderborg).

Tabel 10 b. Oversigt over Folkemængden 1921 i Rets- og Politikredse.

Juridictions. Tableau sommaire.

A. Retskredse	Bybe- folkning	Landbe- folkning	Til- sam men	A. Retskredse	Bybe- folkning	Landbe- folkning	Til- sam men
Sjælland							
København.....	561 344	—	561 344	47. Retskreds	—	22 907	22 907
1. Retskreds .	104 815	—	104 815	48.	27 588	—	27 588
2.	—	63 275	63 275	49.	—	19 302	19 302
3.	—	32 877	32 877	50.	—	17 463	17 463
4.	12 815	34 579	47 394	51.	10 896	18 669	29 565
5.	5 673	14 303	19 976	52.	3 938	13 347	17 285
6.	15 457	13 980	29 437	53.	—	14 486	14 486
7.	—	12 991	12 991	54.	74 256	—	74 256
8.	6 069	18 187	24 256	55.	—	36 689	36 689
9.	—	15 525	15 525	56.	—	17 714	17 714
10.	4 989	18 363	23 352	57.	4 537	17 692	22 229
11.	3 603	19 395	22 998	58.	1 959	12 042	14 001
12.	11 198	29 524	40 722	59.	—	21 261	21 261
13.	6 833	27 931	34 764	60.	—	14 036	14 036
14.	—	16 018	16 018	61. a.	26 495	—	26 495
15.	13 359	12 700	26 059	61. b.	—	21 524	21 524
16.	11 659	16 839	28 498	62.	1 034	12 594	13 628
17.	—	22 285	22 285	63.	5 651	27 652	33 303
18.	5 047	14 675	19 722	64.	—	26 317	26 317
19.	2 689	18 310	20 999	65.	2 571	17 077	19 648
20.	2 272	18 504	20 776	66.	1 869	16 093	17 962
21.	10 091	22 764	32 855	67.	41 613	—	41 613
22.	5 184	15 826	21 010	68.	—	19 841	19 841
23.	1 470	10 734	12 204	69.	6 083	34 919	41 002
24.	2 231	12 114	14 345	70.	2 276	27 323	29 599
				71.	13 265	20 852	34 117
Bornholm				72.	16 105	42 090	58 195
25. Retskreds .	13 552	11 804	25 356	73.	—	19 223	19 223
26.	5 544	13 526	19 070	74.	7 288	18 539	25 827
				75.	—	19 543	19 543
Lolland-Falster				76.	8 352	17 917	26 269
27. Retskreds .	2 226	11 601	13 827	77.	6 112	25 258	31 370
28.	12 970	17 620	30 590	78.	14 244	38 953	53 197
29.	3 440	17 866	21 306	79.	—	17 029	17 029
30.	7 732	19 680	27 412	80.	8 855	29 401	38 256
31.	13 729	22 927	36 656	81.	13 138	27 804	40 942
				82.	4 481	19 407	23 888
Fyn				83.	3 865	18 760	22 625
32. Retskreds .	9 507	15 644	25 151	84.	—	20 983	20 983
33.	—	34 166	34 166	85.	5 261	30 237	35 498
34.	14 210	4 000	18 210	86.	21 251	12 405	33 656
35.	3 842	8 186	12 028	87.	5 510	10 052	15 562
36.	4 138	17 450	21 588	88.	—	20 664	20 664
37.	4 690	27 076	31 766	Vestre Landsret . .	394 899	939 958	1 334 857
38.	49 469	6 905	56 374	89. Retskreds	13 742	24 037	37 779
39.	—	27 431	27 431	90.	—	12 257	12 257
40.	3 068	15 512	18 580	91.	—	13 587	13 587
41.	2 852	25 528	28 380	92.	7 961	18 885	26 846
42.	4 674	20 528	25 202	93.	8 533	10 073	18 606
43.	6 870	20 892	27 762	94.	1 797	16 272	18 069
Østre Landsret . . .	949 311	820 041	1 769 352	95.	—	7 559	7 559
				96.	1 603	8 140	9 743
Jylland				97.	6 254	12 922	19 176
44. Retskreds	17 240	15 114	32 354	Søndre Landsret . .	39 890	123 732	163 622
45.	17 165	46 077	63 242	Hele Landet . . .	1 384 100	1 883 731	3 267 831
46.	22 001	40 702	62 703				

Tabel 10 b (fortsat). Oversigt over Folkemængden 1921 i Rets- og Politikredse.

Préfectures de police. Tableau sommaire.

B. Politikredse	Bybe- folkning	Landbe- folkning	Til- sam men	B. Politikredse	Bybe- folkning	Landbe- folkning	Til- sam men
Sjælland				Jylland			
København	561 344	—	561 344	33. Politikreds	17 240	15 114	32 354
1. Politikreds	104 815	—	104 815	34.	17 165	46 077	63 242
2.	—	63 275	63 275	35.	22 001	40 702	62 703
3.	—	32 877	32 877	36.	27 588	22 907	50 495
4.	12 815	34 579	47 394	37.	—	36 765	36 765
5.	5 673	36 588	42 261	38.	14 834	32 016	46 850
6.	15 457	26 971	42 428	39.	—	40 105	40 105
7.	6 069	33 712	39 781	40.	—	28 784	28 784
8.	4 989	18 363	23 352	41.	74 256	—	74 256
9.	14 801	48 919	63 720	42.	6 496	29 734	36 230
10.	6 833	27 931	34 764	43.	—	35 297	35 297
11.	13 359	28 718	42 077	44.	26 495	21 524	48 019
12.	11 659	16 839	28 498	45.	1 034	38 911	39 945
13.	7 736	32 985	40 721	46.	5 651	27 652	33 303
14.	10 091	22 764	32 855	47.	4 440	33 170	37 610
15.	2 272	13 504	20 776	48.	41 613	19 841	61 454
16.	1 470	10 734	12 204	49.	6 083	34 919	41 002
17.	7 415	27 940	35 355	50.	2 276	27 323	29 599
Sjælland uden Kbh.	225 454	481 699	707 153	51.	13 265	20 852	34 117
Bornholm				52.	16 105	42 090	58 195
18. Politikreds	19 096	25 330	44 426	53.	7 288	37 762	45 050
Lolland-Falster				54.	—	19 543	19 543
19. Politikreds	15 196	29 221	44 417	55.	8 352	17 917	26 269
20.	3 440	17 866	21 306	56.	6 112	25 258	31 370
21.	7 732	19 680	27 412	57.	14 244	17 029	31 273
22.	13 729	22 927	36 656	58.	—	38 953	38 953
Lolland-Falster...	40 097	89 694	129 791	59.	8 855	29 401	38 256
Fyn				60.	13 138	27 804	40 942
23. Politikreds	9 507	15 644	25 151	61.	4 481	19 407	23 888
24.	14 210	33 166	52 376	62.	3 865	39 743	43 608
25.	7 980	25 636	33 616	63.	5 261	30 237	35 498
26.	4 690	27 076	31 766	64.	21 251	12 405	33 656
27.	49 469	6 905	56 374	65.	5 510	35 613	41 123
28.	—	27 431	27 431	66.	13 742	24 037	37 779
29.	3 068	15 512	18 580	67.	—	20 947	20 947
30.	2 852	25 528	28 380	68.	7 961	18 885	26 846
31.	4 674	20 528	25 202	69.	1 797	16 272	18 069
32.	6 870	20 892	27 762	70.	8 533	17 632	26 165
Fyn...	103 320	223 318	326 638	71.	1 603	8 140	9 743
				72.	6 254	12 922	19 176
				Jylland ...	434 789	1 063 690	1 498 479
				Hele Landet...	1 384 100	1 883 731	3 267 831

Tabel 10 c. Nævningekredse pr. 1. April 1921.

Circonscriptions des listes du jury.

(Anordning af 10. Januar 1919, jfr. L. af 28/6 1920).

	Folkemgd. 1. Febr. 1921
A. Østre Landsretskreds (København).	
1. <i>Københavnske Nævningekreds (København).</i> Staden København.....	561344
2. <i>Nord- og Østjællandske Nævningekreds (København).</i> Københavns Amt, Frederiksborg Amt undt. Ovrø, Store- heddinge Købst., Bjevverskov og Stevns Hrd. samt af Fakse Hrd.: Spjellerup, Vemmetofte, Østerogede, Fakse og Hylle- holt S. af Præstø Amt.....	396812
3. <i>Vestsjællandske Nævningekreds (Holbæk).</i> Holbæk Amt og Ovrø af Frederiksborg Amt.....	118862
4. <i>Sydsjællandske Nævningekreds (Slagelse).</i> Sorø Amt og Præstø Amt undt. Bogø og undt. de til 2den Nævningekreds hørende Byer og Sogne.....	191479
5. <i>Bornholmske Nævningekreds (Rønne).</i> Bornholms Amt.....	44426
6. <i>Lolland-Falsterske Nævningekreds (Nykøbing).</i> Maribo Amt og Bogø af Præstø Amt.....	129791
7. <i>Fynske Nævningekreds (Odense).</i> Svendborg og Odense Amter.....	326638
Tilsammen Østre Landsretskreds...	1 769352
B. Vestre Landsretskreds (Viborg).	
1. <i>Nordjydske Nævningekreds (Aalborg).</i> Aalborg og Hjørring Amter samt Vester Han Herred af Thisted Amt.....	320136
2. <i>Vest- og Mellemjydske Nævningekreds (Viborg).</i> Thisted Amt undt. Vester Han Hrd. samt Viborg og Ring- købing Amter.....	350849
3. <i>Østjydske Nævningekreds (Aarhus).</i> Aarhus og Randers Amter.....	377286
4. <i>Sydjydske Nævningekreds (Kolding).</i> Vejle og Ribe Amter.....	286586
Tilsammen Vestre Landsretskreds...	1334 857
C. Søndre Landsretskreds (Sønderborg).	
1. <i>Søndre Landsrets Nævningekreds (Sønderborg).</i> Haderslev, Aabenraa, Sønderborg og Tønder Amter.....	163622
Hele Landet...	3 267831

Tabel 11. Amtslægekredse og Lægekredse pr. 1. April 1921. Districts sanitaires.
(Anordn. af 6. Februar og 27. Marts 1915, jfr. L. af 28. Juni 1920).

	Folke- mængde 1921		Folke- mængde 1921
<i>Københavns Stadslægeembede</i>		3. Jægerspris Lægekreds (Frederiks- sund)	
Staden København.....	561 344	Frederikssund Kbst.....	2 967
I. Københavns Amtslægekreds		Frederiksværk Kbst.....	2 022
(Frederiksberg).		Ølstykke Herred undt. Slagslunde, Ganløse og Farum.....	3 271
1. Frederiksberg Lægekreds (Frede- riksberg)	104 815	Melby, Torup, Vinderød og Kregme af Strø Herred.....	5 412
Frederiksberg.....		Jørlunde, Græse, Sigerslevvester, Oppesundby og Udesundby af Lynge-Frederiksborg Herred..	2 619
2. Københavns Amts nordre Læge- kreds (Lyngby)		Horns Herred.....	8 307
Sokkelund Herred undt. Taarnby, Kastrup, Dragør, St. Magleby, Hvidovre og Rødovre.....	63 275	Tilsammen...	24 598
3. Københavns Amts søndre Læge- kreds (Glostrup)		I alt...	106 498
Taarnby, Kastrup, Dragør, Store Magleby, Hvidovre og Rød- ovre af Sokkelund H.	11 201	IV. Holbæk Amtslægekreds	
Smørum Herred.....	21 676	(Holbæk).	
Tilsammen...	32 877	1. Holbæk Lægekreds (Holbæk)	
I alt...	200 967	Holbæk Kbst.....	11 198
II. Roskilde Amtslægekreds		Tudse Herred.....	13 970
(Roskilde).		Merløse Herred.....	18 977
1. Roskilde Lægekreds (Roskilde)		Tilsammen...	44 145
Roskilde Kbst.....	12 815	2. Kalundborg Lægekreds (Kalund- borg)	
Køge Kbst.....	5 673	Kalundborg Kbst.....	6 833
Roskilde Amtsråds kredse.....	39 565	Arts Herred.....	11 251
I alt...	58 053	Skipinge Herred.....	9 397
III. Frederiksborg Amtslæge- kreds (Hillerød).		Løve Herred.....	16 018
1. Frederiksborg Lægekreds (Hillerød)		Tilsammen...	43 499
Hillerød Kbst.....	6 069	3. Odsherreds Lægekreds (Nykøbing)	
Holbo Herred.....	16 237	Nykøbing Kbst.....	3 603
Strø Herred undt. Melby, Torup, Vinderød og Kregme.....	4 983	Ods Herred.....	19 395
Slagslunde, Ganløse og Farum af Ølstykke Herred.....	3 001	Tilsammen...	22 998
Lynge-Frederiksborg Herred undt. Jørlunde, Græse, Sigerslev- vester, Oppesundby og Ude- sundby.....	9 182	4. Samsø Lægekreds (Tranebjerg)	
Tilsammen...	39 472	Samsø.....	7 283
2. Kronborg Lægekreds (Helsingør)		I alt...	117 925
Helsingør Kbst.....	15 457	V. Sorø Amtslægekreds (Sorø).	
Lynge-Kronborg Herred.....	26 971	1. Sorø Lægekreds (Sorø)	
Tilsammen...	42 428	Sorø Kbst.....	2 689
		Alsted Herred.....	13 950
		Tilsammen...	16 639
		2. Ringsted Lægekreds (Ringsted)	
		Ringsted Kbst.....	5 047
		Ringsted Herred.....	22 264
		Tilsammen...	27 311

Obs. Folketallet i de enkelte Sogne i Herrederne findes i Tabel 2.

Tabel 11 (fortsat). Amtslægekredse og Lægekredse.

	Folke- mængde 1921		Folke- mængde 1921
3. Slagelse Lægekreds (Slagelse)		3. Sydsjællands Lægekreds (Vording- borg)	
Slagelse Kbst.....	13 359	Vordingborg Kbst.....	5 184
Skelskør Kbst.....	2 720	Præstø —	1 470
Slagelse Herred undt. Taarnborg, Vemmelev og Hemmeshøj....	10 725	Stege —	2 231
Skørpinge, Faardrup, Egeslev- magle, Skelskør Ldd., Agersø, Omø, Magleby, Tjæreby, Flak- kebjerg, Gimlinge, Sørbymagle og Kirkerup af Vester Flakke- bjerg Herred.....	8 313	Roholte af Fakse Herred.....	694
Tilsammen...	35 117	Hammer, Lundby, Køng, Sværd- borg og Kastrup af Hammer Herred.....	6 951
		Baarse Herred.....	18 977
4. Korsør Lægekreds (Korsør)		Møenbo Herred.....	13 306
Korsør Kbst.....	8 939	Tilsammen...	48 813
Taarnborg, Vemmelev og Hem- meshøj af Slagelse Herred ...	4 100	I alt...	114 825
Tilsammen...	13 039		
		VII. Bornholms Amtslægekreds Rønne).	
5. Herlufsholm Lægekreds (Fugle- bjerg)		1. Bornholms Lægekreds (Rønne)	
Høve, Tingjellinge, Haarslev, Hyllested, Sønder Bjerre, Ørslev, Holsteinborg og Venslev af Vester Flakkebjerg H.	4 328	Bornholms Amt.....	44 426
Øster Flakkebjerg Herred.....	13 705		
Tilsammen...	18 033	VIII. Lolland-Falsters Amts- lægekreds (Nykøbing).	
I alt...	110 139	1. Falster Lægekreds (Nykøbing)	
		Nykøbing Kbst.....	12 970
VI. Præstø Amtslægekreds (Næstved).		Stubbekøbing —	2 226
1. Næstved Lægekreds (Næstved)		Falster Nørre Herred.....	13 976
Næstved Købstad.....	10 091	— Sønder —	13 991
Tybjerg Herred.....	10 406	Tilsammen...	43 163
Rønnebæk, Holmeolstrup, Toks- værd, Nestelsø, Mogenstrup, Vejlø og Vester Egesborg af Hammer Herred.....	6 096		
Alslev, Karise, Tureby, Dalby Ulse og Kongsted af Fakse Herred.....	7 188	2. Østlollands Lægekreds (Sakskø- bing)	
Tilsammen...	33 781	Sakskøbing Kbst.....	1 798
		Nysted —	1 642
2. Tryggevælde Lægekreds (Store- heddinge)		Musse Herred undt. Hunseby og Maribo Landdist.....	17 866
Storeheddinge Kbst.....	2 272	Tilsammen...	21 306
Bjevskov Herred.....	11 455		
Spjellerup, Vemmetofte, Øster Egede, Fakse og Hylleholt af Fakse Herred.....	6 686	3. Midtllollands Lægekreds (Maribo)	
Stevns Herred.....	11 818	Maribo Kbst.....	4 442
Tilsammen...	32 231	Rødby —	3 290
		Hunseby og Maribo Landdist. af Musse Herred.....	1 947
		Fuglse Herred.....	15 385
		Stokkemærke af Lollands Sønder Herred.....	2 348
		Tilsammen...	27 412
		4. Vestlollands Lægekreds (Nakskov)	
		Nakskov Kbst. ¹⁾	13 729
		Lollands Sønder Herred undt. Stokkemærke.....	10 425
		Lollands Nørre Herred ¹⁾	12 502
		Tilsammen...	36 656
		I alt...	128 537

¹⁾ Jfr. Note 123, Side 80.

Tabel 11 (fortsat). Amtslægekredse og Lægekredse.

	Folke- mængde 1921		Folke- mængde 1921
IX. Svendborg Amtslægekreds (Svendborg).		XI. Assens Amtslægekreds (Assens).	
1. Svendborg Lægekreds (Svendborg)		1. Assens Lægekreds (Assens)	
Svendborg Kbst.	14 210	Assens Kbst.	4 674
Gudme Herred.	16 151	Baag Herred.	20 528
Sunds Herred undt. Strynø ...	22 015	Tilsammen. ...	25 202
Tilsammen. ...	52 376	2. Middelfart Lægekreds (Middelfart)	
2. Nyborg Lægekreds (Nyborg)		Middelfart Kbst.	
Nyborg Kbst.	9 507	Vends Herred.	6 870
Vindinge Herred.	15 644	Tilsammen. ...	20 892
Tilsammen. ...	25 151	I alt. ...	27 762
3. Faaborg Lægekreds (Faaborg)		XII. Vejle Amtslægekreds (Vejle).	
Faaborg Kbst.	4 690	1. Vejle Lægekreds (Vejle)	
Salling Herred.	27 076	Vejle Kbst.	22 001
Tilsammen. ...	31 766	Jerlev og Højen af Jerlev Herred	1 561
4. Ølandenes Lægekreds (Rudkøbing)		Tørrild Herred.	12 278
Rudkøbing Kbst.	4 138	Nørvang Herred.	26 863
Ærøskøbing —	1 323	Tilsammen. ...	62 703
Marstal Hdpl.	2 519	2. Fredericia Lægekreds (Fredericia)	
Strynø af Sunds Herred.	694	Fredericia Kbst.	17 240
Langelands Nørre Herred.	8 052	Elbo Herred	4 433
— Sønder —	8 704	Holmans —	9 138
Ærø Herred.	8 186	Herslev og Sønder Vilstrup af	
Tilsammen. ...	33 616	Brusk Herred.	1 543
I alt. ...	142 909	Tilsammen. ...	32 354
X. Odense Amtslægekreds (Odense).		3. Kolding Lægekreds (Kolding)	
1. Odense Lægekreds (Odense)		Kolding Kbst.	
Odense Kbst.	49 469	Egtved og Østved af Jerlev Herred	17 165
2. Midtffyns Lægekreds (Odense)		Brusk Herred undt. Herslev og	3 851
Kerteminde Kbst.	3 068	Sønder Vilstrup.	8 768
Odense Herred	30 057	Nørre Tyrstrup Herred.	10 017
Aasum —	9 247	Tilsammen. ...	39 801
Bjerge —	10 544	4. Bjerre-Hatting Lægekreds (Horn- syld)	
Tilsammen. ...	52 916	Bjerre Herred	13 018
3. Nordffyns Lægekreds (Bogense)		Hatting —	9 889
Bogense Kbst.	2 852	Tilsammen. ...	22 907
Lunde Herred	8 456	I alt. ...	157 765
Skam —	5 657	XIII. Skanderborg Amtslæge- kreds (Skanderborg).	
Skovby —	11 415	1. Skanderborg Lægekreds (Skander- borg)	
Tilsammen. ...	28 380	Skanderborg Kbst.	3 938
I alt. ...	130 765	Dallerup, Laasby, Alling og Tul- strup af Gern Herred.	3 582
		Hjelmlev Herred.	9 765
		Tilsammen. ...	17 285

Tabel 11 (fortsat). Amtslægekredse og Lægekredse.

	Folke- mængde 1921		Folke- mængde 1921
2. Horsens Lægekreds (Horsens)			
Horsens Kbst.	27 588	2. Rovgsø Lægekreds (Randers)	
Nim Herred.	6 099	Rovgsø Herred.	4 367
Voer Herred undt. Voerladegaard	13 203	Sønderhald Herred undt. Hvils- ager, Skørring, Krogsbæk, Søby og Skader.	16 802
Tilsammen ...	46 890	Svendstrup By og Kolstrupgaar- dene af Nimtofte S., Nørre Hrd.	92
3. Tyrsting-Vrads Lægekreds (Bræ- strup)			
Voerladegaard af Voer Herred ..	944	Tilsammen ...	21 261
Tyrsting Herred undt. Rye.	7 221	3. Øster Lisbjerg Lægekr. (Hornslet)	
Vrads Herred undt. Tem.	9 298	Øster Lisbjerg Herred.	11 878
Tilsammen ...	17 463	Hvilsager, Krogsbæk, Skørring, Søby og Skader af Sønderhald Herred.	2158
4. Silkeborg Lægekreds (Silkeborg)			
Silkeborg Kbst.	10 896	Tilsammen ...	14 036
Rye af Tyrsting Herred.	1 235	4. Nørre Djursland Lægekreds	
Tem af Vrads —	2 661	(Grenaa)	
Gern Herred undt. Dallerup, Laasby, Alling og Tulstrup.	10 022	Grenaa Kbst.	4 537
Tilsammen ...	24 814	Nørre Herred undt. Svendstrup By og Kolstrup. af Nimtofte S.	12 706
I alt ...	106 452	Albøge, Lyngby, Vejlbj, Homaa, Hoed og Aalsø af Sønder Herr.	4 986
XIV. Aarhus Amtslægekreds			
(Aarhus).			
1. Aarhus Lægekreds (Aarhus)			
Aarhus Kbst.	74 256	5. Sønder Djursland Lægekreds	
(Æbeltoft)			
2. Marselisborg Lægekreds (Aarhus)			
Hvilsted af Hads Herred	480	Æbeltoft Kbst.	1 959
Ning Herred	13 818	Mols Herred.	6 014
Hasle —	10 951	Hyllested, Rosmos, Fuglslev, Tir- strup, Feldballe, Nødager, Eb- drup og Kolind af Sønder H.	6 028
Framlev —	6 095	Tilsammen ...	14 001
Sabro —	6 344	6. Mariager Lægekreds (Mariager)	
Vester Lisbjerg —	4 139	Mariager Kbst.	1 034
Tilsammen ...	41 827	Hobro ¹⁾ —	5 651
3. Hads Lægekreds (Odder)			
Hads Herred undt. Hvilsted ...	14 486	Vester Tørslev og Glenstrup af Nørhald Herred.	1 007
I alt ...	130 569	Onsild Herred	6 354
XV. Randers Amtslægekreds			
(Randers).			
1. Randers Lægekreds (Randers)			
Randers Kbst.	26 495	Gerlev —	8 453
Galten Herred.	11 070	Tilsammen ...	22 499
Støvring Herred.	5 097	I alt ...	142 045
Nørhald H. undt. V. Tørslev og Glenstrup.	5 357	XVI. Aalborg Amtslægekreds	
Tilsammen ...	48 019	(Aalborg).	
1. Aalborg Lægekreds (Aalborg)			
Aalborg Kbst.	41 613		

1) Jfr. Note 129, Side 60.

Tabel 11 (fortsat). Amtslægekredse og Lægekredse.

	Folke- mængde 1921		Folke- mængde 1921
2. Aalborg Amts nordenfjordske Lægekreds (Nørresundby)		3. Frederikshavn Lægekreds (Frederikshavn)	
Nørresundby Kbst.....	6 083	Frederikshavn Kbst.....	9 411
Kær Herred	24 099	Skagen —	3 854
Tilsammen...	30 182	Horns Herred.....	17 800
		Tilsammen...	31 065
3. Aalborg Amts søndenfjordske Lægekreds (Aalborg)		4. Læsø Lægekreds (Byrum)	
Nibe Kbst.....	1 869	Læsø.....	3 052
Hornum Herred.....	15 745		
Fleskum —	17 216	5. Hvetbo og Øster Han Herreds Lægekreds (Birkelse)	
Store Ajstrup og Sebber af Slet Herred, Giver, Skivum, Ejdrup og Blære af Aars Herred.....	904	Hvetbo Herred.....	10 717
Tilsammen...	2 069	Øster Han Herred.....	10 293
		Tilsammen...	21 010
		I alt...	142 921
4. Himmerlands Lægekreds (Farsø)		XVIII. Thisted Amtslægekreds (Thisted).	
Løgstør Købstad.....	2 571	1. Thisted Lægekreds (Thisted)	
Øls, ¹⁾ Hørby ¹⁾ og Døstrup af Hindsted Herred	1 425	Thisted Kbst.....	7 288
Gislum Herred.....	9 624	Vester Han Herred.....	9 033
Aars Herred undt. Giver, Skivum, Ejdrup og Blære.....	9 765	Hillerslev —	7 961
Slet Herred undt. Store Ajstrup og Sebber.....	7 102	Hundborg —	7 738
Tilsammen...	30 487	Snedsted, Harring og Stagstrup af Hassing Herred.....	2 840
		Tilsammen...	34 860
5. Helligum-Hindsted Lægekreds (Terndrup)		2. Mors Lægekreds (Nykøbing)	
Hindsted Herred undt. Øls, ¹⁾ Hørby ¹⁾ og Døstrup	15 654	Nykøbing Købstad	8 352
Helligum Herred.....	10 663	Morsø Sønder Herred.....	9 551
Tilsammen...	26 317	— Nørre —	8 366
I alt...	166 402	Tilsammen...	26 269
XVII. Hjørring Amtslægekreds (Hjørring).		3. Thy Lægekreds (Hurup)²⁾	
1. Hjørring Lægekreds (Hjørring)		Hassing Herred undt. Snedsted, Harring og Stagstrup.....	6 488
Hjørring Kbst.....	10 945	Refs Herred.....	13 332
Brønderslev—.....	5 160	Tilsammen...	19 820
Vennebjerg Herred.....	17 636	I alt...	80 949
Børglum —	24 454	XIX. Viborg Amtslægekreds (Viborg).	
Tilsammen...	58 195	1. Viborg Lægekreds (Viborg)	
2. Sæby Lægekreds (Sæby)		Viborg Kbst.....	14 244
Sæby Kbst.....	2 276	Asmild og Tapdrup af Nørlyng H.	1 324
Dronninglund Herred.....	27 323	Sønderlyng Herred.....	7 912
Tilsammen...	29 599	Middelsom —	11 695
		Tilsammen...	35 175

¹⁾ Jfr. Note 129, Side 60.²⁾ I Tybørn af Agger S. er Lemvig Kredslæge konstitueret som Kredslæge.

Tabel 11 (fortsat). Amtslægekredse og Lægekredse.

	Folke- mængde 1921		Folke- mængde 1921
2. Fjends Lægekreds (Viborg)		4. Herning Lægekreds (Herning)	
Fjends Herred.....	11 631	Herning Kbst.....	8 855
Nørlyng H. undt. Asmild o. Tapdrup	6 391	Hammerum Herred undt. Nørre	
Rinds Herred.....	13 593	Vium og Tvis.....	27 000
Tilsammen...	31 615	Timring i Ulborg Herred.....	1 132
		En Del af Vorgod S. ¹⁾ i Bølling H.	806
3. Lysgaard Lægekreds (Kellerup)		Tilsammen...	37 793
Hovbjerg Herred.....	9 258		
Lysgaard —	15 608	5. Bølling-Nørre Herreders Lægekreds	
Hids —	9 490	(Tarm)	
Tilsammen...	34 356	Nørre Vium S. af Hammerum H.	1 529
4. Salling Lægekreds (Skive)		En Del af Vorgod S. ¹⁾ , Herborg,	
Skive Kbst.....	6 112	Borris, Faster, Sæding, Bølling,	
Harre Herred	7 153	Hanning, Dejbjerg, Stavning og	
Nørre —	6 242	Skern af Bølling Herred.....	12 025
Rødning —	6 038	Nørre Horne Herred.....	7 892
Hindborg —	5 820	Tilsammen...	21 446
Tilsammen...	31 370	I alt...	146 417
I alt...	132 516	XXI. Ribe Amtslægekreds	
XX. Ringkøbing Amtslægekreds		(Ribe).	
(Ringkøbing).		1. Ribe Lægekreds (Ribe)	
1. Ringkøbing Lægekreds (Ring-		Ribe Kbst.....	5 510
købing)		Malt Herred.....	16 031
Ringkøbing Kbst.....	3 865	Gørding —	10 477
Sønder Nissum (undt. Tors-		Ribe —	3 791
minde) Husby, Staby, Madum		Tilsammen...	35 809
og Ulborg af Ulborg H.	4 539		
Hind Herred.....	10 685	2. Esbjerg Lægekreds (Esbjerg)	
Ølstrup, Sønder Lem og Brejning		Esbjerg Kbst.....	21 251
af Bølling H.	3 536	Bryndum, Guldager, Nordby,	
Tilsammen...	22 625	Sønderho, Jerne, Skads, Tjære-	
		borg, Sneum og Vester Nykirke	
2. Lemvig Lægekreds (Lemvig)²⁾		af Skads Herred.....	12 822
Lemvig Kbst.....	4 481	Tilsammen...	34 073
Skodborg Herred undt. Venø...	12 382		
Vandfuld Herred.....	6 681	3. Varde Lægekreds (Varde)	
Torsminde af Sønder Nissum S.,		Varde Kbst.....	5 261
Ulborg Herred.....	67	Øse, Næsbjerg, Alslev, Hostrup,	
Tilsammen...	23 611	Vester Nebel, Grimstrup, Aarre,	
		Faaborg og Starup af Skads H.	
3. Holstebro Lægekreds (Holstebro)		Vester Horne Herred.....	7 906
Holstebro Kbst.....	8 423	Øster — —	10 937
Struer Kbst.....	4 715	Tilsammen...	11 394
Tvis af Hammerum Herred	1 174		
Ginding Herred.....	10 739	4. Anst-Slavgs Lægekreds (Grind-	
Hjerm —	12 328	sted)	
Venø af Skodborg Herred.....	293	Anst Herred.....	16 037
Raasted, Idom, N. Felding, Vin-		Slavgs —	7 404
ding og Vind af Ulborg Herred		Tilsammen...	23 441
	3 270	I alt...	128 821
Tilsammen...	40 942		

¹⁾ Jfr. Note 1 og 2, Side 133.²⁾ I Tyborøn af Agger S. er Lemvig Kredslæge konstitueret som Kredslæge.

Tabel 11 (fortsat). Amtslægekredse og Lægekredse.

	Folke- mængde 1921		Folke- mængde 1921
XXII. Haderslev Amtslægekreds¹⁾ (Haderslev).		XXIV. Sønderborg Amtslægekreds¹⁾ (Sønderborg).	
1. Haderslev Lægekreds		1. Sønderborg Lægekreds	
Haderslev Amt.....	56 255	Sønderborg Amt.....	36 675
XXIII. Aabenraa Amtslægekreds¹⁾ (Aabenraa).		XXV. Tønder Amtslægekreds¹⁾ (Tønder).	
1. Aabenraa Lægekreds		1. Tønder Lægekreds	
Aabenraa Amt.....	35 067	Tønder Amt.....	35 625

¹⁾ Lov Nr. 277 af 28. Juni 1920 § 1.

Tabel 12. Udskrivningskredse pr. 1. April 1921. Districts de recrutement.
(Anordn. af 5. Jan. 1914 jfr. L. Nr. 303 af 28. Juni 1920 § 3).

	Folke- mængde 1921		Folke- mængde 1921
1ste Udskrivningskreds. (103 Lægder).		2den Udskrivningskreds (fortsat).	
Udskrivnings-Omraade G (53 Lægder).		Af Frederiksborg Amt:	
Staden København.....	561 344	Horns Hrd. undt. Draaby og Gerlev	5 327
Frederiksberg Kommune.....	104 815	Af Sorø Amt:	
Københavns Amtsaadskreds.....	96 152	Ringsted Kbst.....	5 047
Af Roskilde Amtsaadskreds:		Ringsted Hrd. undt. Braaby og Teestrup.....	20 543
Greve og Kildebrønde af Tune Hrd.		Af Præstø Amt:	
Hvedstrup, Fløng, Aagerup, Kirke- rup, Jyllinge og Gundsømagle af Sømme Hrd.....	5 257	Storeheddinge Kbst.....	2 272
Af Frederiksborg Amt:		Bjerskov Hrd.....	11 455
Frederikssund Kbst.....	2 967	Stevns Hrd. undt. Smerup.....	11 076
Udesundby Ldd., Oppesundby og Jørlunde af Lyng-Frederiks- borg Herred.....	2 056	Karise, Tureby, Dalby og Ulse af Fakse Hrd.....	4 535
Ølstykke Hrd. undt. Farum.....	4 773		
Tilsammen Omraade G...	777 364	Tilsammen Omraade I...	113 051
		Udskrivnings-Omraade K (73 Lægder).	
Udskrivnings-Omraade H (50 Lægder).		Af Holbæk Amt:	
Af Frederiksborg Amt:		Holbæk Kbst.....	11 198
Helsinger Kbst.....	15 457	Kalundborg Kbst.....	6 833
Hillerød Kbst.....	6 069	Nykøbing Kbst.....	3 603
Frederiksværk Kbst.....	2 022	Ods Hrd.....	19 395
Farum af Ølstykke Hrd.....	1 499	Tudse Hrd.....	13 970
Lyng-Kronborg Hrd.....	26 971	Merløse Hrd.....	18 977
Holbo Hrd.....	16 237	Skipinge Hrd.....	9 397
Strø Hrd.....	10 395	Arts Hrd.....	11 251
Lyng-Frederiksborg Hrd. undt.		Skellebjerg, Rudsvedby, Buerup, Sæby og Rerslev af Løve Hrd.	4 689
Udesundby Ldd., Oppesundby og Jørlunde.....	9 745	Af Sorø Amt:	
Draaby og Gerlev af Horns Hrd. ..	2 980	Stenmagle af Alsted Hrd.....	1 803
Tilsammen Omraade H...	91 375	Tilsammen Omraade K ..	101 116
I alt 1ste Udskrivningskreds..	868 739	Udskrivnings-Omraade L (80 Lægder).	
		Af Holbæk Amt:	
2den Udskrivningskreds. (434 Lægder).		Løve Hrd. undt. Skellebjerg, Ruds- vedby, Buerup, Sæby og Rerslev	11 329
Udskrivnings-Omraade I (107 Lægder).		Af Sorø Amt:	
Af Roskilde Amtsaadskreds:		Sorø Kbst.....	2 689
Roskilde Kbst.....	12 815	Slagelse Kbst.....	13 359
Køge Kbst.....	5 673	Korsør Kbst.....	8 939
Tune Hrd. undt. Greve og Kilde- brønde.....	6 803	Skelskør Kbst.....	2 720
Ramsø Hrd.....	9 233	Alsted Hrd. undt. Stenmagle....	12 147
Voldborg Hrd.....	9 288	Slagelse Hrd.....	14 825
Roskilde Ldd., Roskilde Frue, Skt. Jørgensbjerg, Herslev, Korne- rup, Svogerslev, Glim og Him- melev af Sømme Hrd.....	8 984	Vester Flakkebjerg Hrd.....	12 641
		Øster Flakkebjerg Hrd. undt. Karre- bæk, Fodby og Herlufsholm større Del.....	8 638
		Af Præstø Amt:	
		Sandby, Vrangstrup, Tyvelse, Næs- by, Glumsø, Bavelse og Skelby af Tybjerg Hrd.....	4 216
		Tilsammen Omraade L...	91 503

Anm. Folketallet i de enkelte Sogne i Herrederne findes i Tabel 2.

Tabel 12 (fortsat). Udskrivningskredse.

	Folke- mængde 1921		Folke- mængde 1921
2den Udskrivningskreds (fortsat).			
Udskrivnings-Område M (95 Lægder).		3die Udskrivningskreds. (233 Lægder).	
Af Sorø Amt		Udskrivnings-Område F (233 Lægder).	
Braaby og Teestrup af Ringsted Hrd.	1 721	Svendborg Amt.....	142 909
Karrebæk, Fodby og Herlufsholm st. D. af Øster Flakkebjerg Hrd.	5 067	Odense Amt.....	183 729
Af Præstø Amt:		Tilsammen Område F...	326 638
Næstved Kbst.....	10 091	I alt 3die Udskrivningskreds..	326 638
Præstø Kbst.....	1 470		
Smerup af Stevns Hrd.....	742	4de Udskrivningskreds. (570 Lægder).	
Fakse Hrd. undt. Karise, Tureby, Dalby og Ulse.....	10 033	Udskrivnings-Område E (285 Lægder).	
Hammer Hrd. undt. Sværdborg og Kastrup.....	10 295	Vejle Amt.....	157 765
Beldringe, Baarse, Snesere, Ever- drup, Præstø Ldd., Skibbinge, Jungshoved og Allerslev af Baarse Hrd.....	8 771	Skanderborg Amtsråds-kreds undt. Skorup, Søby, Hammel, Vold- by, Sporup og Røgen af Gern Hrd.....	101 713
Vester Egede, Aversi, Tybjerg, Hel- levmagle, Rislev, Fensmark, Næstved Skt. Mortens Ldd., Næstved Skt. Peders Ldd. og Herlufsholm m. D. af Tybjerg Hrd.....	6 190	Ribe Amt.....	128 821
Af Maribo Amt:		Tilsammen Område E...	388 299
Rødby Kbst.....	3 290		
Nakskov Kbst.....	12 984	Udskrivnings-Område D (285 Lægder).	
Fuglse Hrd.....	15 385	Af Holbæk Amt:	
Lollands Sønder Hrd.....	12 773	Samsø.....	7 283
Lollands Nørre Hrd.....	13 247	Af Skanderborg Amtsråds-kreds: Skorup, Søby, Hammel, Voldby, Sporup og Røgen af Gern Hrd..	4 739
Tilsammen Område M...	112 059	Aarhus Amtsråds-kreds.....	130 569
Udskrivnings-Område N (79 Lægder).		Randers Amt undt. Hobro Kbst. ...	136 394
Af Præstø Amt:		Af Viborg Amt:	
Vordingborg Kbst.....	5 184	Asmild og Tapdrup af Nørlyng Hrd.	1 324
Stege Kbst.....	2 231	Sønderlyng Hrd.....	7 912
Sværdborg og Kastrup af Hammer Hrd.....	2 752	Middelsom Hrd.....	11 695
Vordingborg Lds., Østeregesborg, Ørslev, Udby, Mern og Kalle- have af Baarse Hrd.....	10 206	Hovbjerg Hrd.....	9 258
Møenbo Hrd.....	13 306	Lysgaard Hrd.....	15 608
Af Maribo Amt:		Hids Hrd.....	9 490
Nykøbing Kbst.....	12 970	Tilsammen Område D...	334 272
Stubbekøbing Kbst.....	2 226	I alt 4de Udskrivningskreds..	722 571
Nysted Kbst.....	1 642		
Sakskøbing Kbst.....	1 798		
Maribo Kbst.....	4 442		
Falster Nørre Hrd.....	13 976		
Falster Sønder Hrd.....	13 991		
Musse Hrd.....	19 813		
Tilsammen Område N...	104 537		
I alt 2den Udskrivningskreds..	522 266		

Tabel 12 (fortsat). Udskrivningskredse.

	Folke- mængde 1921		Folke- mængde 1921
5te Udskrivningskreds. (549 Lægder).		6te Udskrivningskreds. (26 Lægder).	
Udskrivnings-Område C (207 Lægder).		Udskrivnings-Område O (26 Lægder).	
Af Viborg Amt:		Bornholms Amt.....	44 426
Skive Kbst.....	6 112	Tilsammen Område O...	44 426
Viborg Kbst.....	14 244	I alt 6te Udskrivningskreds..	44 426
Harre Hrd.....	7 158		
Nørre Hrd.....	6 242		
Rødding Hrd.....	6 038		
Hindborg Hrd.....	5 820		
Fjends Hrd.....	11 631		
Nørlyng Hrd. undt. Asmild og Tap- drup.....	6 391		
Ringkøbing Amt.....	146 417		
Tilsammen Område C...	210 053		
		7de Udskrivningskreds. (125 Lægder).	
Udskrivnings-Område B (224 Lægder).		Udskrivnings-Område (125 Lægder).	
Af Randers Amt:		Haderslev Amt.....	56 255
Hobro Kbst.....	5 651	Aabenraa Amt.....	35 067
Aalborg Amt undt. Aalborg og Nør- resundby Kbst. og Kær Hrd. ..	94 607	Sønderborg Amt.....	36 675
Thisted Amt.....	80 949	Tønder Amt.....	35 625
Af Viborg Amt:		Tilsammen...	163 622
Rinds Hrd.....	13 593		
Tilsammen Område B...	194 800		
		1ste—7de Udskrivningskreds (2040 Lægder) i alt..	3267831
Udskrivnings-Område A (118 Lægder).			
Af Aalborg Amt:			
Aalborg Kbst.....	41 613		
Nørresundby Kbst.....	6 083		
Kær Hrd.	24 099		
Hjørring Amt.....	142 921		
Tilsammen Område A...	214 716		
I alt 5te Udskrivningskreds..	619 569		

Tabel 13. Folketingsvalgkredse pr. 1. April 1921.*Circonscriptions électorales au „Folketing“ (Chambre des députés).*

(Lov af 11. April 1920 jfr. Lov af 28. Juni 1920).

		Folke- mængde 1921
A. Hovedstadens Omraade.		
<i>I. Søndre Storkreds (København).</i>		
9de	Opstillingskreds (Sundby-Kredsen).....	42457
2den	— (Kristianshavns-Kredsen).....	48649
3die	— (Raadhuss-Kredsen).....	30612
8de	— (Havne-Kredsen).....	30056
7de	— (Rosenborg-Kredsen).....	33300
5te	— (Blaagaards-Kredsen).....	31630
Tilsammen Søndre Storkreds...		216704
<i>II. Østre Storkreds (København).</i>		
10de	Opstillingskreds (Østerbro-Kredsen).....	36781
4de	— (Ravnsborg-Kredsen).....	31858
6te	— (Østbane-Kredsen).....	30831
11te	— (Nørrebro-Kredsen).....	35862
12te	— (Bispeeng-Kredsen).....	46357
15de	— (Bispebjerg-Kredsen).....	48267
Tilsammen Østre Storkreds...		229956
<i>III. Vestre Storkreds (Frederiksberg).</i>		
1ste	Opstillingskreds (Vesterbro-Kredsen).....	32811
13de	— (Enghave-Kredsen).....	38040
14de	— (Valby-Kredsen).....	48833
1.	Frederiksberg Opstill. Kr. Gamle Kongevejkredsen.....	32653
2.	— — Slotskredsen.....	38257
3.	— — Falkonerkredsen.....	33905
Tilsammen Vestre Storkreds...		219499
I alt Hovedstadens Omraade...		666159
B. Øernes Omraade.		
<i>I. Københavns Amtskreds (Roskilde).</i>		
1ste	Opstillingskreds (Gentofte). Gentofte Kommune.....	34451
2den	Opstillingskreds (Lyngby). Taarnby, Dragør, Store Magleby, Herlev, Gladsaxe, Lyngby—Taarbæk og Søllerød Komm...	37420
3die	Opstillingskreds (Roskilde). Roskilde Kbst., Værløse, Ballerup —Maaløv, Ledøje—Smørum, Sengeløse, Roskilde Landd., Skf. Jørgensbjerg, Himmelev, Hvedstrup—Fløng, Aagerup—Kir- kerup og Jyllinge—Gundsømagle Komm.....	30034
4de	Opstillingskreds (Køge). Køge Kbst., Hvidovre, Rødovre, Taa- strup, Herstedøster—Herstedvester, Glostrup, Brøndbyøster— Brøndbyvester, Vallensbæk, Torslunde—Ishøj, Greve—Kilde- brønde, Karlslunde—Karlstrup, Havdrup—Solrød, Jersie— Skensved, Køge Ldd. ¹⁾ , Ølsemagle og Højelse Komm.....	30621

¹⁾ Med den Del af Landdistr., som ligger i Præstø Amt.

Tabel 13 (fortsat). Folketingsvalgkredse.

	Folke- mængde 1921
Københavns Amtskreds (fortsat).	
5te Opstillingskreds (Lejre). Rerslev—Vindinge, Tune, Snoldelev, Ejby—Nørre Dalby, Borup—Kimmerslev, Ørsted—Daastrup, Gadstrup—Syv, Rorup—Glim, Ovsted—Allerslev, Hvalso—Særløse, Saaby—Kisserup, Herslev—Gevninge, Ry—Sonnerup, Hyllinge—Lyndby, Sæby—Gershøj, Roskilde Frue og Kornepup—Svogerslev Komm.....	21928
Tilsammen Københavns Amtskreds...	154454
<i>II. Frederiksborg Amtskreds (Hillerød).</i>	
1ste Opstillingskreds (Helsingør). Helsingør Kbst., Tikøb—Hornbæk—Hellebæk Komm.	23570
2den Opstillingskreds (Fredensborg). Birkerød, Blovstrød, Hørsholm, Karlebo, Asminderød—Grønholt, Søborg—Gilleleje, Esbønderup—Nødebo, Græsted—Maarum og Alsønderup Komm.	28301
3die Opstillingskreds (Hillerød). Hillerød og Frederikssund Kbst., Snostrup, Ølstykke, Stenløse—Veksø, Slagslunde—Ganløse, Farum, Tjæreby, Frederiksborg Slotsogn, Nørre Herlev, Lillerød, Lyngby—Uggeløse, Uvelse, Slangerup By, Slangerup Landsogn, Jørlunde, Græse—Sigerslevvester og Oppesundby Komm. samt Udesundby Ldd.	27771
4de Opstillingskreds (Frederiksværk). Frederiksværk Kbst., Helsingør—Valby, Blistrup, Vejby—Tibirke, Ramløse—Annese, Melby, Torup, Kregme—Vinderød, Ølsted, Lille Lyngby, Strø, Skævinge—Gørøse, Gerlev—Draaby, Skuldelev—Selse, Skiby, Kyndby—Krogstrup, Ferslev—Vellerup og Ovrø Komm	26856
Tilsammen Frederiksborg Amtskreds...	106498
<i>III. Holbæk Amtskreds (Holbæk).</i>	
1ste Opstillingskreds (Holbæk). Holbæk Kbst., Gislinge, Hagedst, Hørby, Udby, Butterup—Tudse, Nørre Jernløse, Kvanløse, Sønder Jernløse—Søstrup, Sønder Asmindrup—Grandløse, Tølløse—Aagerup, Soderup—Eskilstrup, Taastrup, Uggerløse og Undløse—Søndersted Komm.	29810
2den Opstillingskreds (Nykøbing). Nykøbing Kbst., Rørvig, Odden, Højby, Vig—Nørre Asmindrup, Egebjerg, Grevinge, Asnæs, Faarevejle, Vallekilde—Hørve, Hjembæk—Svinninge, Kundby og Føllenslev—Særslev Komm.	28984
3die Opstillingskreds (Vedby). Jyderup, Skamstrup—Frydendal, Stiftsbjergby, Mørke, Stenlille, Nidløse, Tersløse—Skellebjerg, Ørslev—Solbjerg, Havrebjerg, Gerslev, Helsingø—Drasselbjerg, Gørlev—Bakkendrup, Finderup, Buerup, Sæby—Hallenslev, Rudsvedby, Rerslev, Holmstrup, Svallerup og Store Fuglede—Lille Fuglede Komm.	29435
4de Opstillingskreds (Kalundborg og Onsbjerg). Kalundborg Kbst., Jørløse, Viskinge—Agnse, Vørslev, Bregninge—Bjergsted, Sejersø, Kalundborg Landd., Aarby, Rørby, Ubby, Tømmerup, Raklev, Refsnæs, Koldby, Tranebjerg, Besser, Onsbjerg og Nordby Komm.	29696
Tilsammen Holbæk Amtskreds...	117925

Tabel 13 (fortsat). Folketingsvalgkredse.

	Folke- mængde 1921
<i>IV. Sorø Amtskreds (Sorø).</i>	
1ste Opstillingskreds (Ringsted). Ringsted Kbst., Bringstrup—Sigersted, Ringsted Lands., Benløse, Haraldsted—Allindemagle Jystrup—Valsøllille, Vigersted, Kværkeby, Nordrup—Farrendløse, Veterslev—Høm, Snesev, Øde Førslev, Teestrup, Braaby Hasle—Frerslev, Terslev og Ørslev Komm.	27311
2den Opstillingskreds (Sorø). Sorø Kbst., Sønderup—Nordrup, Sorterup—Ottestrup, Kindertofte, Sørbymagle—Kirkerup, Gunderslev, Førslev, Krummerup—Fuglebjerg, Tystrup—Halagerlille, Lynge, Broby, Alsted—Fjenneslev, Slaglille—Bjernede, Sorø Kbst.s Landd., Pedersborg, Bromme, Munkebjergby Stenmagle, Flinterup og Gyrstinge Komm.	25474
3die Opstillingskreds (Slagelse). Slagelse og Korsør Kbst., Stillinge, Taarnborg, Vemmelev—Hemmeshøj, Hejninge, Slagelse Skt. Mikkels Lds., Slagelse Skt. Peders Lds. og Gudum Komm.	31464
4de Opstillingskreds (Skelskør). Skelskør Kbst., Boeslunde, Slotsbjergby—Sludstrup, Lundforlund—Gerlev, Skørpinge—Faardrup, Egeslevmagle, Skelskør Kbst.s Ldd., Agersø, Omø Magleby, Tjæreby, Høve—Flakkebjerg, Gimlinge, Haarslev—Tingjellinge, Hyllested, Ørslev—Sønder Bjerre, Holsteinborg—Venslev, Kvislemark—Fyrendal, Hyllinge, Marvede, Karrebæk, Fodby, Herlufsholm ¹⁾ og Vallensved Komm.	26100
Tilsammen Sorø Amtskreds...	110349
<i>V. Præstø Amtskreds (Næstved).</i>	
1ste Opstillingskreds (Storeheddinge). Storeheddinge Kbst., Volerslev—Gørslev, Bjeverskov, Lidemark, Lellinge, Herfølge, Sædder, Endeslev—Vraaby, Haarlev—Himlingøje, Valløby—Store Taarnby, Strøby, Varpelev, Magleby Stevns, Holtug, Storeheddinge Lds., Højerup, Lilleheddinge, Havnlev, Lyderslev, Frøsløv, Hellested, Spjellerup—Smerup, Vemmetofte, Karise og Alslev Komm.	28035
2den Opstillingskreds (Præstø). Præstø Kbst., Fakse, Hylleholt, Roholte, Kongsted, Vejlø—Vesteregesborg, Hammer, Lundby, Kæng, Sværdborg, Ørslev, Udby, Beldringe, Baarse, Snesev, Everdrup, Præstø Kbst.s Ldd., Skibinge, Jungshoved, Allerslev og Mern Komm.	29015
3die Opstillingskreds (Næstved). Næstved Kbst., Dalby—Tureby, Ulse, Østeregede, Vesteregede, Aversi, Tybjerg, Hellevmagle, Sandby—Vrangstrup, Næsby—Tyvelse, Glumsø—Bavelse, Skelby, Fensmark—Rislev, Næstved Skt. Mortens og Næstved Skt. Peders Ldd., Rønnebæk, Holmeolstrup, Toksværd og Nestelsø—Mogenstrup Komm.	28126
4de Opstillingskreds (Stege og Vordingborg). Vordingborg og Stege Kbst., Kastrup, Vordingborg Lds., Østeregesborg, Kallehave, Stege Kbst.s Ldd., Stege Lds., Nyord, Keldby, Elmelunde, Borre, Magleby, Damsholte, Fanefjord og Bogø Komm.	29190
Tilsammen Præstø Amtskreds...	114366

¹⁾ Med den Del af Kommunen, der ligger i Præstø Amt.

Tabel 13 (fortsat). Folketingsvalkredse.

	Folke- mængde 1921
<i>VI. Bornholms Amtskreds (Rønne).</i>	
1ste Opstillingskreds (Rønne). Rønne, Hasle og Allinge-Sandvig Kbst., Knudsker, Nylarsker, Vester Mariæ, Nyker, Klemensker, Rutsker og Olsker Komm., Hasle Ldd. og Allinge-Sandvig Ldd.	24551
2den Opstillingskreds (Aakirkeby). Svaneke Kbst. med Kristiansø, Neksø og Aakirkeby Kbst., Rø, Østerlarsker—Gudhjem, Øster Mariæ, Ibsker, Bodilsker, Povelsker, Pedersker og Aaker Komm	19875
Tilsammen Bornholms Amtskreds...	44426
<i>VII. Maribo Amtskreds (Nykøbing).</i>	
1ste Opstillingskreds (Nakskov). Nakskov Kbst., Dannemare, Til- lese, Kappel, Vestenskov, Arninge, Halsted—Aynede, Vester- borg, Birket, Horslunde—Nordlunde, Utterslev, Vindeby, Købelev, Herredskirke—Løjtofte, Branderslev og Sandby Komm.	31897
2den Opstillingskreds (Maribo). Maribo og Rødby Kbst., Maribo Kbst.s Ldd., Hunseby, Ringsbølle, Nebbelunde—Sæddinge, Tirsted—Skørringe—Vejleby, Hillested, Østofto—Bandholm, Askø, Femø, Fejø, Stokkemarke, Søllested, Skovlænge—Gurre- by, Landet—Ryde og Gloslunde—Græshave Komm.	26011
3die Opstillingskreds (Sakskøbing). Sakskøbing og Nysted Kbst., Radsted, Vignsnes, Taars, Sakskøbing Lds., Vaabensted—Enges- tofte, Slemminge—Fjelde, Døllefjelde—Musse, Nysted Lds., Herreslev, Øster Ulslev—Godsted, Vester Ulslev, Erindlev— Olstrup, Taagerup—Torslunde, Fuglse—Krønge og Holeby— Bursø Komm.	20775
4de Opstillingskreds (Nykøbing). Nykøbing Kbst., Tingsted, Sys- tofte, Sønder Kirkeby—Sønder Alslev, Idestrup, Vegerløse, Skelby—Gedesby, Toreby, Majbølle og Kettinge—Bregninge Komm.	29564
5te Opstillingskreds (Stubbekøbing). Stubbekøbing Kbst., Magle- brænde, Torkilstrup—Lillebrænde, Gundslev, Nørre Alslev, Nørre Vedby, Vaalse, Kippinge—Brarup, Stadager—Nørre Kirkeby, Ønslev—Eskilstrup, Karleby—Hørreby—Nørre Ørs- lev, Horbelev, Falkerslev og Aastrup Komm.	20290
Tilsammen Maribo Amtskreds...	128537
<i>VIII. Odense Amtskreds (Odense).</i>	
1ste Opstillingskreds (Odense). En Del af Odense Kbst., Odense Frue Lands., Odense Skt. Hans Ldd. og Paarup Komm.	28948
2den Opstillingskreds (Odense). En Del af Odense Kbst.	30021
3die Opstillingskreds (Kerteminde). Kerteminde Kbst., Stenløse— Fangel, Nørre Søby, Nørre Lyndelse, Højby, Sønder Næraa, Rønninge, Rolsted, Allerup—Davinde, Fraugde, Seden— Aasum, Kølstrup—Agedrup, Munkebo, Drigstrup, Mesinge, Dalby—Stubberup, Viby, Rynkeby, Revninge og Marslev— Birkende Komm.	24366
4de Opstillingskreds (Assens). Assens Kbst., Verninge, Kærum, Sønderby, Helnæs, Dreslette, Haarby, Flemløse, Køng, Søby— Turup, Søllested—Vedtofte, Ørsted, Kerte, Barløse, Gamtofte, Sandager—Holevad, Tanderup og Baagø Komm.	24062

Tabel 13 (fortsat). Folketingsvalgkredse.

Odense Amtskreds (fortsat).		Folke- mængde 1921
5te Opstillingskreds (Middelfart). Middelfart Kbst., Husby, Føns— Ørslev, Balslev—Ejby, Gelsted, Rørup, Fjelsted—Hårndrup, Asperup—Rørslev, Nørre Aaby, Ingslev, Udby, Gamborg, Kavslunde, Middelfart Kbst.s Landd. og Vejlbjby—Strib Komm.		25691
6te Opstillingskreds (Bogense). Bogense Kbst., Vissenbjerg, Tom- merup, Brylle, Guldbjerg—Nørre Sandager, Ejlbjby—Melby, Særsløv, Vigerslev, Vevlinge, Haarslev, Skovby, Ore, Skyde- bjerg—Orte og Brænderup Komm.		24964
7de Opstillingskreds (Otterup). Korup, Ubberud, Brændekilde— Bellinge, Sanderum, Dalum, Lumby, Allese—Næsbyhoved- broby, Lunde, Hjadstrup, Østrup, Skeby, Otterup, Norup, Krogshølle, Nørre Næraa—Bedeslev, Uggerslev—Nørre Høj- rup, Skamby, Klinte—Grindløse og Sønderse Komm.		25677
Tilsammen Odense Amtskreds...		183729
<i>IX. Svendborg Amtskreds.</i>		
1ste Opstillingskreds (Nyborg). Nyborg Kbst., Nyborg Lands., Avnslev—Bovense, Fløstrup—Ullerslev, Skellerup—Ellinge, Kullerup—Refsvindinge, Vindinge, Frørup, Ørbæk, Ellested Sogn, Herrested og Søllinge—Hellerup Komm.		23804
2den Opstillingskreds (Gudme). Ryslinge, Gislev Sogn, Svindinge, Langaa—Øksendrup, Hesselager, Ovre—Vejstrup, Gudme— Brudager, Gudbjerg, Kværndrup, Stenstrup, Lunde, Ollerup— Kirkeby, Tved og Skaarup Komm.		22848
3die Opstillingskreds (Svendborg). Svendborg Kbst., Sørup—Skt. Jørgens, Egense, Øster Skerninge, Drejø, Bjerreby, Landet, Bregninge (Taasinge) og Turø Komm.		25849
4de Opstillingskreds (Ærøskøbing og Faaborg). Faaborg og Ærø- skøbing Kbst., Marstal Hdpl., Marstal Lds., Rise, Tranderup, Bregninge (Ærø), Søby, Avernakø, Lyø, Horne, Svanninge, Faaborg Kbst.s Ldd., Djernisse, Vester Aaby og Aastrup Komm.		25265
5te Opstillingskreds (Højrup). Sønder Højrup, Aarslev, Ringe, Vester Skerninge, Ulbølle, Hunstrup, Brahetrolleborg, Krarup, Herringe, Espe, Vantinge, Hillerslev, Øster Høsinge, Vester Høsinge—Sandholts—Lyndelse, Jorløse—Haastrup, Sønder Broby, Nørre Broby, Allested—Vejlev, Heden og Gestelev Komm.		23555
6te Opstillingskreds (Rudkøbing). Rudkøbing Kbst., Strynø, Snøde —Stoense—Hov, Bøstrup, Tranekær—Tullebølle, Simmerbølle, Skrøvelev, Longelse—Fuglsbølle, Lindelse, Humle, Tryggelev— Fodslette og Magleby Komm.		21588
Tilsammen Svendborg Amtskreds...		142909
I alt Øernes Omraade...		1 103193

Tabel 13 (fortsat). Folketingsvalgkredse.

	Folke- mængde 1921
C. Jyllands Omraade.	
<i>X. Hjørring Amtskreds.</i>	
1ste Opstillingskreds (Frederikshavn). Frederikshavn og Skagen Kbst., Torslev, Understed—Karup, Hirsholmene, Flade—Gærum, Aasted—Skærum, Lendum, Hørmested, Mosbjerg, Tolne, Elling og Raabjerg Komm. og Skagen Kbst.s Ldd..	31534
2den Opstillingskreds (Sæby). Sæby Kbst., Dronninglund ¹⁾ , Hellevad—Ørum, Hellum, Albæk, Voer, Skæve, Hørby, Volstrup og Byrum—Hals—Vesterø Komm.	27809
3die Opstillingskreds (Hjørring). Hjørring Kbst., Tversted—Uggerby, Bindslev, Horne—Asdal, Tornby—Vidstrup, Bjergby—Mygdal, Sindal, Astrup, Skt. Hans—Skt. Olai, Skallerup—Vennebjerg, Rubjerg—Maarup, Jelstrup—Lyngby og Harreslev—Rakkeby Komm. samt Sejlstrup Sogn	31823
4de Opstillingskreds (Vraa). Brønderslev Kbst., Ugilt, Vrejlev—Hæstrup, Taars, Jerslev, Øster Brønderslev—Hallund, Serreslev, Vraa—Em, Vejby Sogn, Børglum—Furreby, Vrensted—Tise og Tolstrup—Stenum Komm.	30940
5te Opstillingskreds (Halvrimmen). Ingstrup—Hjermeslev—Alstrup Saltum—Hune, Jetsmark, Gjel, Øland, Brovst, Lerup—Tranum, Øster Svenstrup, Torslev (Han), Skræm, Haverslev—Bejstrup og Aggersborg Komm.	19743
Tilsammen Hjørring Amtskreds...	141849
<i>XI. Thisted Amtskreds.</i>	
1ste Opstillingskreds (Thisted). Thisted Kbst., Ketterup—Gøtterup, Kollerup, Hjortdal, Torup—Klim, Vust, Tømmerby—Lild, Øsløs—Vesløs—Arup, Hunstrup—Østerild, Hjørdemaal, Røhr—Hansted—Vigsø, Nors—Tved, Vester Vandet—Øster Vandet Hillerslev—Kaastrup, Sennels, Thisted Landsogn, Tilsted, Skinnerup og Sjørring—Torsted Komm.	27274
2den Opstillingskreds (Hurup). Vang, Hundborg—Jannerup, Skjoldborg—Kallerup, Nørhaa, Snedsted, Sønderhaa—Hørsted, Harring—Stagstrup, Skyum—Hørdum, Hassing—Villerslev, Visby—Heltborg, Bested—Grurup, Hvidbjerg—Ørum—Lodbjerg, Vestervig—Agger, Hurup, Boddum—Ydby, Helligsø—Gettrup, Hvidbjerg—Lyngs og Sønderbjerg—Odbø Komm.	26626
3die Opstillingskreds (Nykøbing). Nykøbing Kbst., Jegindø, Øster Assels—Vester Assels, Ljørslev—Ørding, Vejerslev—Blistrup, Karby—Hvidbjerg—Redsted, Tæbring—Ovtrup—Rakkeby, Frøsløv—Møllerup, Lødderup—Elsø, Tødsø—Erslev, Galtrup—Øster Jølby, Dragstrup—Skallerup, Solbjerg—Sundby (Mors), Alsted—Bjergby, Flade—Sønder Draaby og Sejerslev—Ejerslev—Jørsby Komm.	27049
Tilsammen Thisted Amtskreds...	80949
<i>XII. Aalborg Amtskreds.</i>	
1ste Opstillingskreds (Aalborg). Vestlig Del af Aalborg Kbst. og Aalborg Budolfi Lds.	25791
2den Opstillingskreds (Aalborg). Østlig Del af Aalborg Kbst., Nøvling Sogn, Romdrup—Klarup, Sønder Tranders og Nørre Tranders Komm.	27815

¹⁾ Med den Del af Komm. som ligger i Aalborg Amt.

Tabel 13 (fortsat). Folketingsvalkredse.

Aalborg Amtskreds (fortsat).		Folke- mængde 1921
3die Opstillingskreds (Bælum). Als, Skelum—Visborg, Rostrup, Astrup—Storarden, Skibsted—Lyngby, Bælum—Solbjerg, Sønder Kongeslev—Nørre Kongeslev—Komdrup, Gerding—Blenstrup, Store Brøndum—Siem—Torup, Frær, Skørping, Gunderup Sogn, Gudum—Lillevorde, Mov, Sejlflod og Storvorde Komm.		27676
4de Opstillingskreds (Aars). Vive, Ove—Valsgaard, Øls—Hørby—Døstrup, Rold—Vebbestrup, Rørbæk—Grynderup—Stenild, Kongens Tisted—Binderup—Durup, Gislum—Vognsild, Ullis—Fovlum, Lovns—Alstrup, Strandby—Farsø, Aars, Havbro, Brorstrup—Haverslev, Ravnkilde, Ulstrup, Vester Hornum—Hyllebjerget—Flejsborg, Ranum og Overlade Sogne, Sønderup Suldrup, Aarestrup og Buderup—Gravlev Komm.		31851
5te Opstillingskreds (Nibe). Nibe og Løgstør Kbst., Skivum—Giver, Blære—Ejdrup, Vilsted—Vindblæs, Malle Sogn, Kornum—Løgsted, Næsborg—Skarpsalling—Ovtrup, Gundersted, Lundby, Farstrup, Store Ajstrup, Sebbler, Bislev, Veggerby, Vokslev, Øster Hornum, Ellishøj—Svenstrup, Sønderholm—Frejlev, Nørholm og Ferslev—Dal—Volsted Komm.		23087
6te Opstillingskreds (Nørresundby). Nørresundby Kbst., Aalborg Frue Lds., Sundby—Hvorup, Vadum, Aaby ¹⁾ —Birsted, Sulsted—Ajstrup, Hammer—Hørsens, Vester Hassing—Øster Hassing, Ulsted og Hals Komm.		31254
Tilsammen Aalborg Amtskreds...		167474
<i>XIII. Viborg Amtskreds.</i>		
1ste Opstillingskreds (Skive). Skive Kbst., Fuur, Navtrup—Sæby—Vile, Hjerker—Harre, Roslev—Rydbjerg, Durup—Tøndering, Selde—Aasted, Junged—Torum, Tise, Grindeslev—Grønning, Jøbjerg—Lyby, Krejbjerg, Rødding, Balling—Volling, Brøndum—Hvidbjerg, Oddense—Otting, Hem—Hindborg—Dølby og Skive Lds.—Resen Komm.		27906
2den Opstillingskreds (Viborg). Viborg Kbst., Højslev—Dommerby—Lundø, Ørlevkloster, Ørum, Kobberup—Feldingbjerg—Gammelstrup, Vridsted—Fly, Vrov—Resen, Frederiks Nordre (Grønhøj), Davbjerg—Mønsted—Smøllerup og Taarup—Kvols—Nørre Borris Komm. samt Viborg Graabrødre Landd. ...		25955
3die Opstillingskreds (Kellerup). Sahl—Gulev, Grønbæk, Højbjerg—Elsborg, Sjørslev, Almind, Vium, Lysgaard, Frederiks Søndre (Havrdal), Karup, Torning, Hørup, Levring, Hinge, Vinderslev, Serup, Lemming, Svostrup, Gødvad—Balle, Sejling—Sinding, Funder, Kragelund og Engesvang Komm.		26519
4de Opstillingskreds (Sønder Vinge). Nørbej—Sønderbej—Læsten, Øster Bjerregrav—Aalum, Hornbæk—Taanum, Øster Velling—Helstrup—Grensten, Langaa—Torup—Sønder Vinge, Vester Velling—Skern, Hjerminde—Le—Hjorthede, Bjerring—Mammen, Vinkel, Sønder Rind, Vindum, Hvorslev—Gerning, Vellev Hovbjerg—Granslev, Skød, Havrum—Sall og Vejerslev—Ajdt—Torsø Komm.		23051

¹⁾ Med den Del af Aaby Sogn, som ligger i Hjørring Amt.

Tabel 13 (fortsat). Folketingsvalgkredse.

	Folke- mængde 1921
Viborg Amtskreds (fortsat).	
5te Opstillingskreds (Løvel). Ulbjerg—Lynderup, Gedsted—Fjelsø, Vester Bølle, Øster Bølle, Testrup, Simested, Hvam—Hvilsum, Tostrup—Roum, Hersum—Vester Bjerregrav, Klejtrup, Laastrup—Skals, Vorde—Fiskbæk—Romlund, Dollerup—FINDERUP—Ravnstrup, Asmild—Tapdrup, Rødding—Løvel—Pederstrup, Vammen—Bigum—Lindum, Tjele—Nørre Vinge, Ørum—Viskum—Vejrum og Vorning—Kvorning—Hammershøj Komm.	25621
Tilsammen Viborg Amtskreds...	129052
<i>XIV. Randers Amtskreds.</i>	
1ste Opstillingskreds (Mariager). Hobro og Mariager Kbst., Vester Tørslev—Svenstrup, Glenstrup, Sønder Onsild—Nørre Onsild, Hvornum—Snæbum, Skellerup, Mariager Lds., Falslev—Vindblæs, Hem—Sem, Gerlev—Enslev, Øster Tørslev, Dalbyneder—Dalbyover, Raaby—Sødring og Udbyneder—Kastbjerg Komm.	22256
2den Opstillingskreds (Randers). Randers Kbst., Kristrup, Vorup og Dronningborg Lds. Komm.	32641
3die Opstillingskreds (Borup). Virring—Essenbæk, Nørre Aarslev—Høring, Nørre Galten—Vissing, Lavrbjerg—Lerbjerg, Værum—Ørum, Haslund—Ølst, Borup, Gimming—Lem, Harreslev—Albæk, Støvring—Møllerup, Tvede—Linde, Hald—Kærby Spentrup—Gassum, Asfærg—Faarup og Kovsted—Raasted Komm.	18728
4de Opstillingskreds (Hornslet). Hjortshøj—Egaa, Skødstrup, Todbjerg—Mejlby, Hornslet, Mørke, Holbæk—Udby, Voer—Estruplund, Ørsted, Hvilsager—Lime, Øster Alling—Vester Alling, Favsing—Avning, Mygind—Skørring—Krogsbæk, Søby—Skader—Halling, Ødum—Hadbjerg og Voldum—Rud Komm.	21979
5te Opstillingskreds (Grenaa). Grenaa Kbst., Vejlbjerg—Homaa, Aalsø—Hoed, Anholt, Gammelsøgn, Hammelev—Enslev, Karby—Voldby, Veggerslev—Villersø, Rimsø—Kastbjerg, Gerrild—Hemmed, Fjellerup—Glesborg, Ørum, Ginnerup, Nimtofte—Tøstrup, Vivild—Vejlbjerg, Gesing—Nørager og Marie Magdalene—Koed Komm.	26601
6te Opstillingskreds (Æbeltoft). Æbeltoft Kbst., Torsager—Bregnet, Agri—Egens, Knebel—Roelse, Tved, Vistoft, Helgenæs, Æbeltoft Kbst. Ldd., Draaby, Hyllested—Rosmos, Tirstrup—Fuglslev, Feldballe, Nødager, Kolind—Ebdrup—Skarresø og Lyngby—Albøge Komm.	19840
Tilsammen Randers Amtskreds...	142045
<i>XV. Aarhus Amtskreds.</i>	
1ste Opstillingskreds (Odder). Torrild, Hundslund, Ørting—Falling, Alrø, Gylling, Gosmer—Halling, Randlev—Bjergager, Odder, Saksild—Nølev, Tunø, Beder—Malling, Astrup—Tulstrup—Hvilsted og Maarslet Komm.	20014
2den Opstillingskreds (Aarhus). En Del af Aarhus Kbst.	24787

Tabel 13 (fortsat). Folketingsvalgkredse.

	Folke- mængde 1921
Aarhus Amtskreds (fortsat).	
3die Opstillingskreds (Aarhus). En Del af Aarhus Kbst.	29036
4de Opstillingskreds (Aarhus). En Del af Aarhus Kbst., Tiset, Holme—Tranbjerg, Ormslev—Kolt, Viby, Vejlbj og Hasle—Skejby—Lisbjerg Komm.	33686
5te Opstillingskreds (Skjolddelev). Aaby, Tilst—Kasted, Brabrand—Aarslev, Harlev—Framlev, Storrng—Stjær—Sønder Galten, Sjelle—Skerring, Skivholme—Skovby, Borum—Lyngby, Sabro—Faarup, Lading, Lyngaa, Vitten—Haldum—Hadsten, Grundfær—Spørring, Søften—Folby, Trige—Ølsted, Elev og Elsted Komm.	23046
Tilsammen Aarhus Amtskreds...	130569
<i>XVI. Skanderborg Amtskreds.</i>	
1ste Opstillingskreds (Horsens). Horsens Kbst.	27588
2den Opstillingskreds (Skanderborg). Skanderborg Kbst., Hylke, Ovsted—Taaning, Rye, Sønder Vissing—Voerladegaard, Græstrup, Tønning—Træden, Ring—Føvling, Laasby, Alling—Tulstrup, Venge, Dover, Skanderup—Stilling, Adsløv—Mjesing, Blegind—Hørning og Fruering—Vitved Komm.	26224
3die Opstillingskreds (Østbirk). Endelave, Tamdrup, Hvirring—Hornborg, Nim—Underup, Lundum—Hansted, Væhr—Nebel, Gangsted—Søvind, Ørreslev, Kattrup—Tolstrup, Vedslet, Østbirk—Yding, Aale, Tørring, Linnerup—Hammer, Kløvborg—Tyrsting og Nørre Sneede—Ejstrup Komm.	25743
4de Opstillingskreds (Silkeborg). Silkeborg Kbst., Vinding—Bryrup—Vrads, Tem, Linaa, Gern—Skannerup, Skorup—Tvilum—Voel, Hammel—Voldby—Søby, Røgen—Sporup og Dallerup Komm.	26897
Tilsammen Skanderborg Amtskreds...	106452
<i>XVII. Vejle Amtskreds.</i>	
1ste Opstillingskreds (Fredericia). Fredericia Kbst., Ullerup, Vejlbj, Erresø, Tavlov, Bredstrup, Pjedsted, Gaarslev, Gaverslund, Vinding, Skærup og Smidstrup Komm.	30811
2den Opstillingskreds (Kolding). Kolding Kbst., Herslev, Kolding Kbst.s Ldd., Eltang—Sdr. Vilstrup, Alminde, Viv, Øster Starup—Vester Nebel, Harte—Nørre Bramdrup, Egtved, Ødsted og Højen—Jørlev Komm.	32888
3die Opstillingskreds (Vejle). Vejle Kbst., Skibet, Bredsten, Jelling, Hover, Hornstrup, Grejs—Sindbjerg, Øster Sneede, Engum, Hedensted—Store Dalby og Løsning, Korning Komm.	38904
4de Opstillingskreds (Give). Nørup, Randbøl, Lindeballe, Gadbjerg, Kollerup—Vindelev, Hvejsel, Givskud, Give, Ringgive, Sønder Omme, Blaaehøj—Filskov, Brande, Tyregod—Vester, Øster Nykirke, Uldum og Langskov Komm.	27068
5te Opstillingskreds (Bjerre). Ølsted, Hatting—Torsted, Tyrsted—Ut, Urlev—Stenderup, Nebsager—Bjerre, Ørum—Davgaard, Stovby, Hornum, Barrit—Vrigsted, Raarup, As—Klaking, Glud—Hjarnø og Skjold Komm.	18077

Tabel 13 (fortsat). Folketingsvalkredse.

Vejle Amtskreds (fortsat).		Folke- mængde 1921
6te Opstillingskreds (Vonsild). Vonsild, Dalby Sønder Stenderup, Sønder Bjert, Vejstrup, Hejls, Taps og Ødis Komm. (af Vejle Amt) og Skanderup, Seest, Hjarup og Vamdrup Komm. (af Ribe Amt: 8512 Indb.)		18529
Tilsammen Vejle Amtskreds...		166277
<i>XVIII. Ringkøbing Amtskreds.</i>		
1ste Opstillingskreds (Ringkøbing). Ringkøbing Kbst., Sønder Nisum, Husby, Staby, Madum, Ulborg, Nørre Omme, Hover, Torsted, Tiim, Vedersø, Stadil, He, No, Gammelsohn—Nysogn, Ringkøbing Kbst.s Ldd., Rindum, Velling, Ølstrup og Sønder Lem Komm.		20966
2den Opstillingskreds (Lemvig). Lemvig Kbst., Nees, Bøvling, Flynder, Møborg, Gudum, Resen—Humlum, Venø, Nørre Nisum, Nørlem, Fabjerg, Lomborg—Rom, Tørring—Heldum, Hygom—Hove, Harboøre—Engbjerg, Vandborg—Ferring, Dybe—Ramme og Fjaltring—Trans Komm.		23837
3die Opstillingskreds (Holstebro). Holstebro Kbst., Avlum—Hodsager, Tvis, Haderup—Grove, Borbjerg, Mejrup, Maabjerg, Navr—Sir, Gørding—Vemb—Bur, Raasted, Idom, Nørre Felding og Vinding—Vind Komm.		24592
4de Opstillingskreds (Vinderup). Struer Kbst., Sevel, Estvad—Rønbjerg, Ejsing, Sal, Ryde, Handbjerg, Hjerm, Gimsing, Vejrum og Ølby—Asp—Fovsing Komm. (af Ringkøbing Amt) og Lime, Lem—Vejby og Haasum—Ramsing Komm. (af Viborg Amt: 3464 Indb.)		21933
5te Opstillingskreds (Herning). Herning Kbst., Bording, Ikast, Rind, Arnborg, Skarild, Sønder Felding, Assing, Snebjerg, Tjørring, Gellerup, Sunds, Sinding, Vilbjerg—Nøvling, Ørre—Simmelkær og Timring Komm.		34575
6te Opstillingskreds (Skern). Nørre Vium—Herborg, Brejning, Vorgod, Sønder Borris—Faster, Bølling—Sæding, Dejbjerg—Hanning, Stavning, Skern, Lønborg, Egvad, Aadum, Hoven, Strellov, Lyne, Hemmet—Sønder Vium og Sønder Bork—Nørre Bork Komm.		23978
Tilsammen Ringkøbing Amtskreds...		149881
<i>XIX. Ribe Amtskreds.</i>		
1ste Opstillingskreds (Varde). Varde Kbst., Henne—Lønne, Nørre Nebel—Lydum, Kvong, Lunde, Ovtrup, Aal, Ho—Øksby, Janderup—Billum, Varde Lds., Torstrup—Horne, Ølgod og Hodde—Tistrup Komm.		24507
2den Opstillingskreds (Esbjerg). Esbjerg Kbst. og Jerne Komm.		25110
3die Opstillingskreds (Ribe). Ribe Kbst., Føvling, Vejrup, Gørding, Bramminge, Darum, Vilslev—Hunderup, Jernved, Nørre Farup Hjortlund, Kalvslund, Obbekær, Øster Vedsted, Seem, Vester Vedsted og Manø Komm.		20691

Fabel 13 (fortsat). Folketingsvalgkredse.

Ribe Amtskreds (fortsat).	Folke- mængde 1921
4de Opstillingskreds (Bække). Grindsted, Grene, Hejnsvig, Vorbasse, Verst—Bække, Lejrskov—Jordrup, Anst, Gesten, Vejen, Læborg, Lindknud, Brørup, Malt, Folding og Holsted Komm.	28760
5te Opstillingskreds (Guldager). Ansager, Øse—Næsbjerg, Alslev—Hostrup, Bryndum—Vester Nebel, Guldager, Nordby, Sønderho, Skads, Sneum, Tjæreborg, Vester Nykirke, Grimstrup, Aarre, Faaborg, Vester Starup og Aastrup Komm.	21241
Tilsammen Ribe Amtskreds...	120309
<i>XX. Haderslev—Aabenraa—Sønderborg—Tønder Amtskreds.</i>	
1ste Opstillingskreds (Haderslev). Haderslev Kbst., Kristiansfeld Flække, Tyrstrup, Aller, Fjelstrup, Bjerning, Moltrup, Aastrup, Vonsbæk, Øsby, Halk, Grarup, Starup, Vilstrup, Hoptrup og Gl. Haderslev Komm. (Haderslev Amt)	26701
2den Opstillingskreds (Aabenraa). Aabenraa Kbst., Øster Løgum, Løjt, Rise, Hjordkær, Bjolderup, Uge, Ensted, Klipleve, Felsted, og Varnæs Komm. (Aabenraa Amt)	24225
3die Opstillingskreds (Sønderborg). Sønderborg Kbst., Adsbøl, Graasten, Kværs, Rinkenæs, Holbøl Komm. (5957 Indb. af Aabenraa Amt), Dybbøl, Nybøl og Broager Komm. (6432 Indb. af Sønderborg Amt)	20922
4de Opstillingskreds (Augustenborg). Augustenborg og Nørborg Flækker, Ullerup, Sottrup, Ulkebøl, Kegnæs, Lysabild, Tandslet, Hørup, Asserballe, Notmark, Ketting, Egen, Svenstrup, Havrebjerg, Oksbøl, Holm og Pøl Komm. (Sønderborg Amt)	21710
5te Opstillingskreds (Tønder). Tønder Kbst., Højer Flække, Spandet Roager, Hvidding, Rejsby, Brøns, Vodder, Skærbæk, Rømø, Ballum, Randerup, Mjolden, Døstrup, Brede, Abild, Visby, Tønder Landsogn, Møgeltønder, Højer Landsogn, Daler, Emmerlev, Hjerpsted og Skast Komm. (Tønder Amt)	22770
6te Opstillingskreds (Løgumkloster). Løgumkloster Flække, Toftlund, Tislund, Bevtoft, Branderup, Agerskov Komm. (6219 Indb. af Haderslev Amt), Bedsted, Hellevad, Egvad, Bov Komm. (4885 Indb. af Aabenraa Amt), Arrild, Højrup, Nørre Løgum, Løgumkloster Lds., Ubjerg, Hostrup, Burkal, Tingleve, Bylderup, Ravsted og Højst Komm. (Tønder Amt)	23959
7de Opstillingskreds (Rødding). Steppinge, Frørup, Hjerndrup, Hammelev, Vedsted, Skrydstrup, Nustrup, Jegerup, Vojens, Magstrup, Sommersted, Oksevad, Jels, Skodborg, Skrave, Hjerting, Lintrup, Hygom, Fohl, Rødding, Øster Linnet og Gram Komm. (Haderslev Amt)	23335
Tilsammen Haderslev m. fl. Amters Amtskreds...	163622
I alt Jyllands Omraade...	I 498479

Tabel 13 (fortsat). Folketingsvalkredse.

	Folke- mængde 1921
<i>XXI. Færø Amtskreds.</i>	
Fortegnelse over Valgdistrikterne (jfr. L. af 28. April 1916).	
Norderøernes Syssel med 8 Valgdistrikter (Kirke, Svinø, Vider- ejde, Norddeble, Klaksvig, Kunø, Mygledal og Husum)....	2459
Østerø Syssel med 14 Valgdistrikter (Gjov, Funding, Eldevig, Andefjord, Fuglefjord, Ejde, Nordskaale, Lervig, Gøte, Sol- mundefjord, Skaale, Tofte, Strænder og Sælletrø)	4878
Nordstrømø Syssel med 8 Valgdistrikter (Tjørnevig, Haldersvig, Kvalvig, Saxen, Thorsvig, Vestmanhavn, Kvivig og Kollefjord	2301
Sydstrømø Syssel med 5 Valgdistrikter (Kalbak, Thorshavn, Velbestad, Nolsø og Hestø).....	3390
Vaagø Syssel med 6 Valgdistrikter (Sandeavaag, Midvaag, Sørvaa, Bø, Gaasedal og Myggenæs)	2018
Sandø Syssel med 5 Valgdistrikter (Skopen, Sand, Skaalevig, Husevig og Skuø)	1443
Suderø Syssel med 7 Valgdistrikter (Sandvig, Kvalbø, Tveraa, Famien, Porkere, Vaag og Sumbø)	4863
Tilsammen Færø Amtskreds. (53 Valgdistrikter)...	21352

Tabel 14. Landstingsvalgekredse.

(pr. 1. April 1921.)

Circonscriptions électorales au „Landsting“ (Sénat).

(Lov af 11. April 1920 jfr. Lov af 28. Juni 1920).

	Antal Valg- mands- kredse	Lands- tings- mænd	Folke- mængde 1921
1ste Kreds. Københavns og Frederiksberg Kommuner	18	10	666159
2den Kreds. Københavns Amt (undt. Frede- riksberg), Frederiksborg, Holbæk, Sorø, Præstø og Maribo Amter.....	26	12	732129
3die Kreds. Bornholms Amt.....	2	1	44426
4de Kreds. Svendborg og Odense Amter ...	13	6	326638
5te Kreds. Vejle, Aarhus, Ringkøbing og Ribe Amter, Lime, Lem—Vejby og Haa- sum—Ramsing Komm. af Viborg Amt samt Haderslev, Aabenraa, Sønderborg og Tønder Amter	33	15	837110
6te Kreds. Randers, Aalborg, Hjørring, Thisted og Viborg Amter undt. de til 5te Kreds hørende Kommuner af Viborg Amt	25	12	661369
Tils. 1ste—6te Landstingskreds...	117	56	3267831
7de Kreds. Færø Amt (Lagtinget)	1	21352
I alt...	—	57	3289183

De 57 kredsvalgte Landstingsmænd vælger atter 19 Medlemmer efter de i Valglovens § 83 angivne Regler.

Tabel 15. Skattekredsene pr. 1. April 1921 (Lov Nr. 104 af 15. Maj 1903, jfr. Bek. af 25. Nov. 1920).

Circonscriptions des impôts d'État.

	Folke- mængde 1921		Folke- mængde 1921
Staden København	561344	Svendborg Amtsradsreds	
Frederiksberg Kommune	104815	Nyborg Skattekreds	35954
Københavns Amtsradsreds ...		Svendborg —	36519
Gentofte Skattekreds	34451	Faaborg —	36820
Lyngby —	28824	Rudkøbing —	33616
Amager og Søndre Birks — ...	32877		
Tilsammen... ..	96152	Tilsammen... ..	142909
Roskilde Amtsradsreds		Odense Amtsradsreds	
Roskilde Skattekreds	30359	Odense Skattekreds	49469
Køge —	27943	Kerteminde —	45257
Tilsammen... ..	58302	Bogense —	36039
		Tilsammen... ..	130765
Frederiksborg Amtsradsreds		Assens Amtsradsreds	
Helsingør Skattekreds	34914	Midelfart Skattekreds	28910
Hillerød —	37383	Assens —	24054
Frederikssund —	34201		
Tilsammen... ..	106498	Tilsammen... ..	52964
Holbæk Amtsradsreds		Vejle Amtsradsreds	
Holbæk Skattekreds	40506	Bjerre m. fl. Herreders Skattekr.	37635
Nykøbing —	38957	Vejle —	46414
Kalundborg —	38462	Fredericia —	36847
Tilsammen... ..	117925	Kolding —	36869
		Tilsammen... ..	157765
Sorø Amtsradsreds		Skanderborg Amtsradsreds	
Sorø Skattekreds	38780	Horsens Skattekreds	35240
Slagelse —	39359	Skanderborg —	33295
Skelskør —	32210	Silkeborg —	37917
Tilsammen... ..	110349	Tilsammen... ..	106452
Præstø Amtsradsreds		Aarhus Amtsradsreds	
Storeheddinge Skattekreds	26737	Aarhus Skattekreds	74256
Præstø —	25325	Hads og Ning Herreders — ...	28784
Næstved —	30582	Vester-Lisbjerg m. fl. Herreders —	27529
Vordingborg —	31722		
Tilsammen... ..	114366	Tilsammen... ..	130569
Bornholms Amtsradsreds		Randers Amtsradsreds	
Rønne Skattekreds	23163	Hobro Skattekreds	31173
Neksø —	21263	Randers —	37294
Tilsammen... ..	44426	Rovgsø m. fl. Herreders — ...	34990
		Grenaa —	36808
Maribo Amtsradsreds		Tilsammen... ..	140265
Stubbekøbing Skattekreds	32270		
Sakskøbing —	29107		
Maribo —	30504		
Nakskov —	36656		
Tilsammen... ..	128537		

Tabel 15. Skattekredse (fortsat).

	Folke- mængde 1921		Folke- mængde 1921
Aalborg Amtsradsreds		Ribe Amtsradsreds	
Aalborg Skattekreds	41613	Ribe Skattekreds	28761
Nørresundby —	42305	Esbjerg —	34616
Nibe —	25848	Varde —	30710
Løgstør —	28672	Anst m. fl. Herreders —	34734
Høllum-Hindsted Herreders —	30816		
Tilsammen	169254	Tilsammen	128821
Hjørring Amtsradsreds		Haderslev Amtsradsreds	
Frederikshavn Skattekreds	37367	I. Kreds	13149
Dronninglund Herreds —	34362	II. —	22481
Hjørring —	37162	III. —	20625
Børglum m. fl. Herreders —	32958		
Tilsammen	141849	Tilsammen	56255
Thisted Amtsradsreds		Aabenraa Amtsradsreds	
Thisted Skattekreds	27274	I. Kreds	17596
Hassing m. fl. Herreders —	26626	II. —	17471
Mors —	27049		
Tilsammen	80949	Tilsammen	35067
Viborg Amtsradsreds		Sønderborg Amtsradsreds	
Skive Skattekreds	33662	I. Kreds	18069
Viborg —	36859	II. —	18606
Nørlyng og Sønderlyng Hrds. —	27242		
Lysgaard m. fl. Herreders —	34753	Tilsammen	36675
Tilsammen	132516		
Ringkøbing Amtsradsreds		Tønder Amtsradsreds	
Holstebro Skattekreds	32628	I. Kreds	18207
Herning —	32044	II. —	17418
Lemvig —	26982		
Ringkøbing —	26993	Tilsammen	35625
Bølling m. fl. Herreders —	27770		
Tilsammen	146417	Ialt	3267831

Tabel 16. Skyldkredsene pr. 1. April 1921 (Lov Nr. 103 af 15. Maj 1903, jfr. Bek. af 27. Nov. 1920).

Districts de taxation.

	Folke- mængde 1921		Folke- mængde 1921
Staden København (Toldbodens, Børsens, Voldkvarterernes, Vesterbros, Nørrebros, Østerbros, Brønshøj og Sundby Skyldkredse)....	561344	Bornholms Amt¹⁾	
Københavns Amt		Vestre Skyldkreds.....	15704
Gentofte-Ordrup Skyldkreds....	34451	Nordre —	14877
Lyngby —	28824	Østre —	13728
Amager —	16618	Tilsammen... ..	44309
Smørum Herreds —	16259	Maribo Amt	
Roskilde —	25140	Falsters østre Skyldkreds	12573
Voldborg og Ramsø Herreders —	14710	Falsters nordre —	11244
Køge —	18154	Falsters søndre —	19346
Frederiksberg —	104815	Sakskøbing —	16270
Tilsammen... ..	258971	Rødby —	15998
Frederiksborg Amt		Maribo —	16450
Helsingør Skyldkreds	15457	Lollands Nørre Herreds —	15756
Kronborg østre Birks —	13980	Nakskov —	20900
Hillerød —	21520	Tilsammen... ..	128537
Ølstykke m. fl. Herreders —	20929	Svendborg Amt	
Frederiksværk —	17448	Svendborg Skyldkreds —	19439
Frederikssund —	17164	Sunds Herreds —	18321
Tilsammen... ..	106498	Gudme Herreds —	16634
Holbæk Amt		Nyborg —	21091
Samsø Skyldkreds	7283	Salling Herreds —	16752
Kalundborg —	18940	Faaborg —	17750
Løve Herreds —	17979	Langelands nordre —	10568
Nykøbing —	18078	Langelands søndre —	10326
Skipperinge Herreds —	17370	Ærø —	12028
Tudse Herreds —	14754	Tilsammen... ..	142909
Holbæk —	23521	Odense Amt	
Tilsammen... ..	117925	Odense Skyldkreds	49469
Sorø Amt		Kerteminde —	13612
Ringsted Skyldkreds	23603	Bogense —	14267
Sorø —	19052	Lunde-Skam Herreders —	15121
Slagelse —	26373	Aasum Herreds —	17003
Korsør —	23538	Odense Herreds —	21293
Øster-Flakkebjerg Herreds — ..	17783	Middelfart —	19258
Tilsammen... ..	110349	Assens —	16082
Præstø Amt		Vends og Baag Herreders — ..	17624
Bjeverskov Herreds Skyldkreds .	13687	Tilsammen... ..	183729
Storeheddinge —	13348	Vejle Amt	
Fakse —	13127	Vejle Skyldkreds	22001
Hammer Herreds —	10754	Fredericia —	17240
Næstved —	19828	Kolding —	17165
Præstø —	12198	Bjerre Herreds —	14519
Vordingborg —	16185	Hatting Herreds —	16784
Møens —	15537	Nørvang Herreds —	21054
Tilsammen... ..	114664	Tørrild og Jerlev Herreders — .	15103
		Holmans og Elbo Herreders — .	16823
		Kolding Herreds —	17076
		Tilsammen... ..	157765

¹⁾ Øen Kristiansø (med 117 Indbyggere) hører ikke til nogen Skyldkreds.

Tabel 16. Skyldkredse (fortsat).

	Folke- mængde 1921		Folke- mængde 1921
Aarhus Amt		Thisted Amt	
Skanderborg Skyldkreds.....	17009	Vester-Han Herreds Skyldkreds.	12252
Voer og Nim Herreders —	15996	Thisted —	13580
Tyrsting Herreds —	17463	Hundborg Herreds —	12537
Silkeborg —	21610	Hassing-Refs Herreders —	15531
Gern m. fl. Herreders —	13390	Mors østre —	16537
Vester-Lisbjerg m. fl. Herreders —	15236	Mors vestre —	10512
Ning Herreds —	19987		
Hads Herreds —	14486	Tilsammen...	80949
Aarhus nordre —	36865		
Aarhus søndre —	37391		
Horsens —	27588		
Tilsammen...	237021	Viborg Amt	
		Harre m. fl. Herreders Skyldkreds	17803
		Skive —	24801
		Viborg —	30460
		Rinds og Sønderlyng Herreders —	20642
		Middelsom og Hovlbjerg Herred.s-	18899
		Lysgaard og Hids Herreders —	19911
		Tilsammen...	132516
Randers Amt		Ringkøbing Amt	
Randers Skyldkreds	26495	Struer Skyldkreds	18339
Hobro —	15885	Holstebro —	22028
Gerlev og Rovgsø Herreders — .	14217	Hammerum Herreds nordre — .	15402
Støvring og Galten Herreders —	16237	Hammerum Herreds søndre — .	22160
Sønderhald Herreds —	19231	Lemvig —	11947
Grenaa —	22321	Skodborg Herreds —	11597
Æbeltoft —	14487	Hind Herreds —	9395
Øster-Lisbjerg Herreds —	11392	Ringkøbing —	13297
Tilsammen...	140265	Bølling Herreds —	14360
		Nørre-Horne Herreds —	7892
		Tilsammen...	146417
Aalborg Amt		Ribe Amt	
Aalborg Skyldkreds.....	41613	Ribe Skyldkreds	17683
Hindsted Herreds —	18003	Varde —	19378
Fleskum Herreds —	18638	Esbjerg —	32078
Gislum Herreds —	21940	Øster og Vester Herreds — ...	18923
Løgstør —	18283	Slavgs Herreds —	21671
Nibe —	32039	Malt Herreds —	19088
Kær Herreds —	18738		
Tilsammen...	169254	Tilsammen...	128821
Hjørring Amt			
Dronninglund Herreds Skyldkreds	21822		
Frederikshavn —	25424		
Skagen —	18722		
Hjørring —	24352		
Børglum Herreds nordre —	18106		
Børglum Herreds søndre —	18364		
Øster-Han Herreds —	15059		
Tilsammen...	141849		

Tabel 16. Skyldkredse (fortsat).

	Folke- mængde 1921		Folke- mængde 1921
Haderslev Amt		Sønderborg Amt	
Haderslev Skyldkreds.....	13149	Als Skyldkreds.....	18069
Kristiansfeld —	9700	Sønderborg —	18606
Gl. Haderslev —	8766		
Rødning —	14374	Tilsammen...	36675
Toftlund —	10266		
Tilsammen...	56255	Tønder Amt	
		Skærbæk Skyldkreds.....	9768
Aabenraa Amt		Løgumkloster —	11673
Aabenraa Amts nordre Skyldkreds	19180	Tønder —	14184
Aabenraa Amts søndre —	15887	Tilsammen...	35625
Tilsammen...	35067	I alt...	3267714

Tabel 17. By- og Sognekommuner pr. 1. April 1921.

Communes.

(Jfr. Noterne S. 182)

	Folke- mængde 1921	Roskilde Amtsradsreds, fortsat	Folke- mængde 1921
Hovedstaden.			
<i>Bykommuner:</i>			
a. Staden København	561344	14. Jyllinge—Gundsømagle	1180
b. Frederiksberg Kommune	104815	15. Karlslunde—Karlstrup	1167
1. Københavns Amtsradsreds.			
<i>Sognekommuner:</i>			
1. Ballerup—Maaløv	3073	16. Kornerup—Svoverslev	587
2. Brøndbyvester—Brøndbyvester.	1581	17. Køge Kbst.s Landdistrikt ...	298
3. Dragør	2048	18. Ovsted—Allerslev	1890
4. Gentofte	34451	19. Rerslev—Vindinge	1381
5. Gladsaxe	7009	20. Rorup—Glim	806
6. Glostrup	3836	21. Roskilde Domkirke Sogns Ldd.	282
7. Herlev	1158	22. Roskilde Frue	790
8. Herstedøster—Herstedvester ..	2350	23. Ry—Sonnerup	1342
9. Hvidovre	962	24. Saaby—Kisserup	1567
10. Ledøje—Smørum	1298	25. Skt. Jørgensbjerg	5122
11. Lyngby—Taarbæk	12168	26. Snoldelev	832
12. Rødovre	1643	27. Sæby—Gershøj	915
13. Sengeløse	1195	28. Tune	1026
14. Store Magleby	1034	29. Ølsemagle	553
15. Søllerød	8489	30. Ørsted—Daastrup	1363
16. Taarnby	5514		
17. Taastrup	4792	Tils. Sognekommuner...	39814
18. Torslunde—Ishøj	1364	3. Frederiksborg Amt.	
19. Vallensbæk	441	<i>Bykommuner:</i>	
20. Værløse	1746	a. Frederikssund Købstad	2967
		b. Frederiksværk —	2022
Tils. Sognekommuner...	96152	c. Helsingør —	15457
2. Roskilde Amtsradsreds.			
<i>Bykommuner:</i>			
a. Køge Købstad	5673	d. Hillerød —	6069
b. Roskilde —	12815		
Tils. Bykommuner...	18488	Tils. Bykommuner...	26515
<i>Sognekommuner:</i>			
1. Aagerup—Kirkerup	1089	1. Alsønderup	865
2. Borup—Kimmerslev	1631	2. Asminderød—Grønholt	5867
3. Ejby—Nørre Dalby	1561	3. Birkerød	5833
4. Gadstrup—Syv	2077	4. Blistrup	1101
5. Greve—Kildebrønde	1819	5. Blovstrød	1681
6. Havdrup—Solrød	1574	6. Esbønderup—Nødebo	2560
7. Herslev—Gevninge	1041	7. Farum	1499
8. Himmelev	1065	8. Ferslev—Vellerup	1181
9. Hvalsø—Særløse	1724	9. Frederiksborg Slotsogn	2748
10. Hvedstrup—Fløng	1169	10. Gerlev—Draaby	2980
11. Hyllinge—Lyndby	1395	11. Græse—Sigerslevvester	563
12. Højelse	1745	12. Græsted—Maarum	3363
13. Jersie—Skensved	823	13. Helsing—Valby	3037
		14. Hørholm	3058
		15. Jørlunde	1107
		16. Karlebo	2419
		17. Kregme—Vinderød	1419
		18. Kyndby—Krogstrup	958
		19. Lille Lyngby	906
		20. Lillerød	885
		21. Lyngø—Uggeløse	2081
		22. Melby	1058

Tabel 17 (fortsat). By- og Sognekommuner pr. 1. April 1921.

Frederiksborg Amt, fortsat		Folke- mængde 1921	Holbæk Amt, fortsat		Folke- mængde 1921
23.	Nørre Herlev	975	22.	Jyderup	2159
24.	Oppesundby	623	23.	Jørnløse	645
25.	Ovrø	937	24.	Kalundborg Kbst. s Landdi- strikt	558
26.	Ramløse—Annese	1550	25.	Koldby	1059
27.	Skiby	887	26.	Kundby	1879
28.	Skuldelev—Selsø	1364	27.	Kvanløse	631
29.	Skævinge—Gørløse	1153	28.	Mørke	1425
30.	Slagslunde—Gørløse	1502	29.	Nidløse	996
31.	Slangerup Bykommune	1011	30.	Nordby	1154
32.	Slangerup Landsogn	501	31.	Nørre Jernløse	1054
33.	Snostrup	413	32.	Odden	1064
34.	Stenløse—Veksø	1821	33.	Onsbjerg	1181
35.	Strø	599	34.	Raklev	2198
36.	Søborg—Gilleleje	2655	35.	Refsnæs	818
37.	Tikøb—Hornbæk—Hellebæk	8113	36.	Rerslev	916
38.	Tjæreby	1184	37.	Rudsvedby	1357
39.	Torup	2935	38.	Rørby	992
40.	Udesundby Landdistrikt	326	39.	Rørvig	832
41.	Uvelse	459	40.	Sejersø	856
42.	Vejby—Tibirke	1971	41.	Skamstrup—Frydendal	1723
43.	Ølsted	798	42.	Soderup—Eskilstrup	2205
44.	Ølstykke	1037	43.	Stenlille	1403
Tils. Sognekommuner...		79983	44.	Stifts Bjergby	691
4. Holbæk Amt.			45.	Store Fuglede—Lille Fuglede	1306
<i>Bykommuner:</i>			46.	Svallerup	1032
a.	Holbæk Købstad ²⁶⁾	11198	47.	Sæby—Hallenslev ²⁶⁾	1033
b.	Kalundborg —	6833	48.	Sønder Asmindrup—Grandløse	1154
c.	Nykøbing —	3603	49.	Sønder Jernløse—Søstrup	1393
Tils. Bykommuner...		21634	50.	Taastrup	1677
<i>Sognekommuner:</i>			51.	Tersløse—Skellebjerg	2622
1.	Aarby	1491	52.	Tranebjerg	2670
2.	Asnæs	2023	53.	Tølløse—Agerup	3045
3.	Besser	1219	54.	Tømmerup	1255
4.	Bregninge—Bjergsted	2597	55.	Ubby	1601
5.	Buerup ²⁶⁾	1180	56.	Udby	958
6.	Butterup—Tudse	930	57.	Uggerløse	1164
7.	Egebjerg	1539	58.	Undløse—Søndersted	1937
8.	Faarevejle	2071	59.	Vallekilde—Hørve	2576
9.	Finderup	2667	60.	Vig—Nørre Asmindrup	3632
10.	Føllenslev—Sørslev	2009	61.	Viskinge—Agnæs	1763
11.	Gerslev	1338	62.	Vørslev	806
12.	Gislinge	818	63.	Ørslev—Solbjerg	1075
13.	Grevinge	2300	Tils. Sognekommuner...		96291
14.	Gørlev—Bakkendrup	2625	5. Sorø Amt.		
15.	Hagedsted	854	<i>Bykommuner:</i>		
16.	Havrebjerg	613	a.	Korsør Købstad	8939
17.	Helsing—Drøsselbjerg	2553	b.	Ringsted —	5047
18.	Hjembæk—Svinninge	2098	c.	Skelskør —	2720
19.	Holmstrup	721	d.	Slagelse —	13359
20.	Højby	3358	e.	Sorø —	2689
21.	Hørby	792	Tils. Bykommuner...		32754

Tabel 17 (fortsat). By- og Sognekommuner pr. 1. April 1921.

Præstø Amt, fortsat	Folke- mængde 1921	Bornholms Amt, fortsat	Folke- mængde 1921
30. Kallehave	2899	d. Neksø Købstad	2724
31. Karise ¹⁾	1627	e. Rønne —	10336
32. Kastrop	1281	f. Svaneke —	1324
33. Keldby	1107		
34. Kongsted	2220	Tils. Bykommuner...	19096
35. Køng	1699		
36. Lellinge	608	<i>Sognekommuner:</i>	
37. Lidemark	384	1. Aaker	2706
38. Lilleheddinge	877	2. Allinge-Sandvig Kbst. s Ldd. .	214
39. Lundby	972	3. Bodilsker	1382
40. Lyderslev	996	4. Hasle Kbst. s Landdistrikt ...	62
41. Magleby (Møen)	1401	5. Ibsker	1699
42. Magleby Stevns ²⁾	1416	6. Klemensker	2507
43. Mern	1269	7. Knudsker	950
44. Nestelsø—Mogenstrup	1259	8. Nyker	1195
45. Nyord	270	9. Nylarsker	1059
46. Næsby—Tyvelse	1036	10. Olsker	1388
47. Næstved Skt. Mortens Landd. .	762	11. Pedersker	1159
48. Næstved Skt. Peders Landd. .	238	12. Povelsker	1238
49. Præstø Kbst. s Landdistr.	189	13. Rutsker	1460
50. Roholte	694	14. Rø	805
51. Rønnebæk	719	15. Vester Mariæ	2164
52. Sandby—Vrangstrup	829	16. Østerlarsker—Gudhjem	2454
53. Skelby	852	17. Øster Mariæ	2771
54. Skibinge	1122	Kristiansø ¹⁾	117
55. Snesere	2016	Tils. Sognekommuner...	25330
56. Spjellerup—Smerup	1210		
57. Stege Kbst. s Landdistrikt ...	165	8. Maribo Amt.	
58. Stege Landsogn	2784	<i>Bykommuner:</i>	
59. Storeheddinge Landsogn	1584	a. Maribo Købstad	4442
60. Strøby	1690	b. Naskov — 27)	13729
61. Sværdborg	1471	c. Nykøbing —	12970
62. Sædder	1010	d. Nysted —	1642
63. Toksværd	1845	e. Rødby —	3290
64. Tybjerg	924	f. Saks København —	1798
65. Udby	688	g. Stubbekøbing —	2226
66. Ulse	725		
67. Valløby—Store Taarnby	955	Tils. Bykommuner...	40097
68. Varpelev	317		
69. Vejlsø—Vester Egesborg	1509	<i>Sognekommuner:</i>	
70. Vemmetsø	211	1. Aastrup	1779
71. Vester Egede	459	2. Arninge	692
72. Vollerslev—Gørslev	1317	3. Askø	187
73. Vordingborg Landsogn	3199	4. Birket	1415
74. Ørslev	1061	5. Branderslev	766
75. Øster Egede	344	6. Dannemare	813
76. Øster Egesborg	1090	7. Døllefelde—Musse	762
Tils. Sognekommuner...	93118	8. Erindlev—Olstrup	1528
		9. Falkerslev	630
7. Bornholms Amt.		10. Fejø	1280
<i>Bykommuner:</i>		11. Femsø	637
a. Aakirkeby Købstad	1496	12. Fuglse—Krønge	1771
b. Allinge-Sandvig —	1864	13. Gloslunde—Græshave	1489
c. Hasle Købstad	1352	14. Gundslev	1140

¹⁾ Kristiansø er ingen Sognekommune, Idet Øen ejes af Staten og bestyres af Marineministeriet.

Tabel 17 (fortsat). By- og Sognekommuner pr. 1. April 1921.

Maribo Amt, fortsat	Folke- mængde 1921	9. Svendborg Amt.	Folke- mængde 1921
15. Halsted—Avnede.....	1915	<i>Bykommuner:</i>	
16. Herredskirke—Løjtofte.....	774	a. Faaborg Købstad.....	4690
17. Herreslev.....	781	b. Marstal Høstadsplads.....	2519
18. Hillested.....	836	c. Nyborg Købstad.....	9507
19. Holeby—Bursø.....	1806	d. Rudkøbing —.....	4138
20. Horbelev.....	1769	e. Svendborg —.....	14210
21. Horslunde—Nordlunde.....	2474	f. Ærskøbing —.....	1323
22. Hunseby.....	1784		
23. Idestrup.....	1981	Tils. Bykommuner...	36387
24. Kappel.....	1204	<i>Sognekommuner:</i>	
25. Karleby—Horreby—N. Ørslev	1904	1. Aarslev.....	765
26. Kettinge—Bregninge.....	2029	2. Aastrup.....	833
27. Kippinge—Brarup.....	1673	3. Allested—Vejlev.....	1297
28. Købelev.....	1299	4. Avernakø.....	308
29. Landet—Ryde.....	1474	5. Avnslev—Bovense.....	2593
30. Maglebrønde.....	616	6. Bjerreby.....	1420
31. Majbølle.....	1247	7. Brahetrolleborg.....	2608
32. Maribo Kbst. s Landdistrikt..	163	8. Bregninge (Taasinge).....	1602
33. Nebbelunde—Sæddinge.....	1062	9. Bregninge (Ærø).....	1324
34. Nysted Landsogn.....	769	10. Bøstrup.....	1298
35. Nørre Alslev.....	1366	11. Djernisse.....	1015
36. Nørre Vedby.....	1720	12. Drejø.....	535
37. Radsted.....	1392	13. Egense.....	1080
38. Ringsebølle.....	351	14. Espe.....	888
39. Saksøbing Landsogn.....	1906	15. Faaborg Kbst. s Ldd. (Bjørnø)	63
40. Sandby.....	1473	16. Fløstrup—Ullerslev.....	2145
41. Skelby—Gedesby.....	2729	17. Frørup.....	1604
42. Skovlænge—Gurreby.....	471	18. Gestev.....	644
43. Slemminge—Fjelde.....	1221	19. Gislev—Ellested.....	2438
44. Stadager—Nørre Kirkeby.....	889	20. Gudbjerg.....	1787
45. Stokkemærke.....	2348	21. Gudme—Brudager.....	1673
46. Systofte.....	667	22. Heden.....	404
47. Sællested.....	1325	23. Herrested.....	1191
48. Sdr. Kirkeby—Sdr. Alslev.....	866	24. Herringe.....	489
49. Taagerup—Torslunde.....	1055	25. Hesselager.....	1828
50. Taars.....	894	26. Hillerslev.....	1409
51. Tillese.....	1164	27. Hjulby (Nyborg Landsogn)...	419
52. Tingsted.....	1994	28. Horne.....	2526
53. Tirsted—Skørringe—Vejleby..	1905	29. Humle.....	2297
54. Toreby.....	3415	30. Hunstrup.....	841
55. Torkilstrup—Lillebrønde.....	1327	31. Jorløse—Haastrup.....	1851
56. Utterslev.....	1202	32. Krarup.....	828
57. Vaabensted—Engestofte.....	1248	33. Kullerup—Refsvindinge.....	1386
58. Vaalse.....	751	34. Kværndrup.....	1781
59. Vegerløse.....	1666	35. Landet.....	978
60. Vestenskov.....	1080	36. Langaa—Øksendrup.....	960
61. Vesterborg.....	1182	37. Lindelse.....	1399
62. Vester Ulslev.....	813	38. Longelse—Fuglsbølle.....	1544
63. Vignæs.....	358	39. Lunde.....	841
64. Vindeby.....	715	40. Lyø.....	395
65. Ønslev—Eskilstrup.....	2500	41. Magleby.....	2351
66. Øster Ulslev—Godsted.....	1031	42. Marstal Landsogn.....	2920
67. Østofte—Bandholm.....	2967	43. Nørre Broby.....	1848
		44. Ollerup—Kirkeby.....	2665
Tils. Sognekommuner...	88440	45. Ovre—Vejstrup.....	1888

Tabel 17 (fortsat). By- og Sognekommuner pr. 1. April 1921.

Svendborg Amt, fortsat	Folke- mængde 1921	Odense Amtsradsreds, fortsat	Folke- mængde 1921
46. Ringe	3679	10. Guldbjerg—Nørre Sandager...	815
47. Rise	1878	11. Haarslev	1936
48. Ryslinge	1562	12. Hjadstrup	936
49. Simmerbølle	620	13. Højby	564
50. Skaarup	2024	14. Klinte—Grindløse	1426
51. Skellerup—Ellinge	1238	15. Korup ⁴⁾	607
52. Skrøvelev	1012	16. Krogsbølle	1237
53. Snøde—Stoense—Hov	2731	17. Kølstrup—Agedrup	1863
54. Stenstrup	1887	18. Lumby	2158
55. Stryrup	694	19. Lunde	754
56. Svanninge	2202	20. Marslev—Birkende	1765
57. Svindinge	819	21. Mesinge	1210
58. Søby	1257	22. Munkebo	1099
59. Søllinge—Hellerup	1039	23. Norup	1163
60. Sønder Broby	1121	24. Nørre Lyndelse	1473
61. Sønder Højrup	582	25. Nørre Næraa—Bedeslev	991
62. Sørup—Skt. Jørgens	3807	26. Nørre Søby	690
63. Tranderup	807	27. Odense Frue Landsogn	1461
64. Tranekær—Tullebølle	2391	28. Odense Skt. Hans Sogns Ldd.	6905
65. Tryggelev—Fodslette	1113	29. Ore	688
66. Turø	1672	30. Otterup ⁷⁾	1255
67. Tved	1178	31. Paarup	1134
68. Ulbølle ⁸⁾	954	32. Revninge ⁵⁾	647
69. Vantinge	302	33. Rolsted ⁶⁾	961
70. Vester Aaby	1205	34. Rynkeby ⁵⁾	1225
71. Vester Hæsinge—Sandholts- Lyndelse	1564	35. Rønninge ⁶⁾	973
72. Vester Skerninge ⁸⁾	951	36. Sanderum	1679
73. Vindinge	1364	37. Seden—Aasum	924
74. Ørbæk	835	38. Skamby	1205
75. Øster Hæsinge	530	39. Skeby ⁷⁾	1198
76. Øster Skerninge	545	40. Skovby	1353
		41. Stenløse—Fangel	1507
		42. Sørslev	1408
Tils. Sognekommuner...	106522	43. Sønder Næraa	1027
		44. Sønderse	1285
10. Odense Amtsradsreds.		45. Tommerup	2311
<i>Bykommuner:</i>		46. Ubberud ⁴⁾	1271
a. Bogense Købstad	2352	47. Uggerslev—Nørre Højrup	798
b. Kerteminde —	3068	48. Vemming	1665
c. Odense —	49469	49. Vevlinge	1581
		50. Viby	706
Tils. Bykommuner...	55389	51. Vigerslev	1707
		52. Vissenbjerg	3639
<i>Sognekommuner:</i>		53. Østrup	523
1. Allerup—Davinde	835		
2. Allese—Næsbyhovedbroby	1477	Tils. Sognekommuner...	75376
3. Brylle	1156		
4. Brændekilde—Bellinge	1144	11. Assens Amtsradsreds.	
5. Dalby—Stubberup	1441	<i>Bykommuner:</i>	
6. Dalum	4570	a. Assens Købstad	4674
7. Drigstrup	588	b. Middelfart —	6870
8. Ejlby—Melby	642		
9. Fravgde	1800	Tils. Bykommuner...	11544

Tabel 17 (fortsat). By- og Sognekommuner pr. 1. April 1921.

Assens Amtsraadsreds, fortsat	Folke- mængde 1921	Vejle Amt, fortsat	Folke- mængde 1921
<i>Sognekommuner:</i>			
1. Asperup—Rorslev	2121	10. Eltang—Sdr. Vilstrup	2280
2. Baagø	200	11. Engum	941
3. Balslev—Ejby	1803	12. Erresø	1183
4. Barløse	878	13. Gaarslev	882
5. Brænderup	2071	14. Gadbjerg	1268
6. Dreslette	1171	15. Gaverslund	4086
7. Fjelsted—Harndrup	1879	16. Give	3027
8. Flemløse	1592	17. Givskud	1121
9. Føns—Ørslev	929	18. Glud—Hjarnø	1296
10. Gamborg	479	19. Grejs—Sindbjerg	2048
11. Gamtofte	1158	20. Harte—Nørre Bramdrup	1934
12. Gelsted ⁸⁾	2259	21. Hatting—Torsted	1690
13. Haarby	2303	22. Hedensted—Store Dalby	1838
14. Helnæs	560	23. Hejls	943
15. Husby	810	24. Herslev	972
16. Ingslev ⁹⁾	665	25. Hornstrup	1508
17. Kavslunde	1372	26. Hornum	260
18. Kerte	1148	27. Hover	1732
19. Kærum	1400	28. Hvejsel	1471
20. Køng	2460	29. Højen—Jerlev	1561
21. Middelfart Kbst.s Landdistrikt	235	30. Jelling	2102
22. Nørre Aaby ⁹⁾	1651	31. Kolding Kbst.s Landdistrikt	1393
23. Rørup ⁸⁾	824	32. Kollerup—Vindelev	961
24. Sandager—Holevad	724	33. Korning ¹⁰⁾	607
25. Skydebjerg—Orte	2805	34. Langskov ¹¹⁾	685
26. Søby—Turup	1112	35. Lindeballe	775
27. Søllested—Vedtofte	860	36. Løsning ¹⁰⁾	1444
28. Sønderby	787	37. Nebsager—Bjerre	1605
29. Tanderup	601	38. Nørup	1794
30. Udby	596	39. Pjedsted	587
31. Vejlbjby—Strib	3198	40. Raarup	2001
32. Ørsted	769	41. Randbøl	1433
		42. Ringgive	1459
Tils. Sognekommuner	41420	43. Skibet	1083
		44. Skjold	705
12. Vejle Amt.		45. Skærup	547
<i>Bykommuner:</i>		46. Smidstrup	1690
a. Fredericia Købstad	17240	47. Stovby	1843
b. Kolding —	17165	48. Sønder Bjert	1798
c. Vejle ²⁸⁾ —	22001	49. Sønder Omme	1678
		50. Sønder Stenderup	1200
Tils. Bykommuner	56406	51. Taps	850
<i>Sognekommuner:</i>		52. Tavlov	1693
1. Alminde	710	53. Tyregod—Vester	2285
2. As—Klakring	2404	54. Tyrsted—Ut	1184
3. Barrit—Vrigsted	1867	55. Uldum ¹¹⁾	1141
4. Blaahej—Filskov	1893	56. Ullerup	242
5. Brande	4439	57. Urlev—Stenderup	1354
6. Bredsten	1547	58. Vejlbjby	716
7. Bredstrup	599	59. Vejstrup	1172
8. Dalby	517	60. Vester Nebel ¹²⁾	662
9. Egtved	2628	61. Vinding	1346
		62. Viv	785
		63. Vonsild	1903
		64. Ødis	1634

Tabel 17 (fortsat). By- og Sognekommuner pr. 1. April 1921.

Vejle Amt, fortsat	Folke- mængde 1921	Skanderborg Amtsradsreds, fortsat	Folke- mængde 1921
65. Ødsted	1223	34. Vedslet	711
66. Ølsted	651	35. Venge	1098
67. Ørum—Davgaard	1217	36. Vinding—Bryrup—Vrads	2053
68. Øster Nykirke	1638	37. Væhr—Nebel	1466
69. Øster Snede	2058	38. Ørreslev	1291
70. Øster Starup ¹²⁾	1575	39. Østbirk—Yding	2404
Tils. Sognekommuner	101359	Tils. Sognekommuner	64030
13. Skanderborg Amtsradsreds.		14. Aarhus Amtsradsreds.	
<i>Bykommuner:</i>		<i>Bykommune:</i>	
a. Horsens Købstad	27588	a. Aarhus Købstad	74256
b. Silkeborg ²⁹⁾ —	10896	<i>Sognekommuner:</i>	
c. Skanderborg —	3938	1. Aaby	2820
Tils. Bykommuner	42422	2. Alrø	284
<i>Sognekommuner:</i>		3. Astrup—Tulstrup—Hvilsted	1465
1. Aale	854	4. Beder—Malling	2467
2. Adsløv—Mjesing	911	5. Borum—Lyngby	822
3. Alling—Tulstrup	1156	6. Brabrand—Sønder Aarslev	2869
4. Blegind—Hørning	1192	7. Elev	248
5. Dallerup	1265	8. Elsted	543
6. Dover	2350	9. Gosmer—Halling	1299
7. Endelave	629	10. Grundfør—Spørring	1192
8. Fruering—Vitved	1602	11. Gylling	1276
9. Gangsted—Søvind	1662	12. Harlev—Framlev	1385
10. Gern—Skannerup	1482	13. Hasle—Skejby—Lisbjerg	1481
11. Græstrup	1097	14. Holme—Tranbjerg	2425
12. Hammel—Voldby—Søby	3156	15. Hundslund	1478
13. Hvirring—Hornborg	2817	16. Lading	964
14. Hylke	988	17. Lyngaa	654
15. Kattrup—Tolstrup	1521	18. Maarslet	1871
16. Klovborg—Tyrsting	1432	19. Odder	5488
17. Laasby	1161	20. Ormslev—Kolt	1619
18. Linaa	2006	21. Randlev—Bjergager	1622
19. Linnerup—Hammer	826	22. Sabro—Faarup	1206
20. Lundum—Hansted	1553	23. Saksild—Nølev	913
21. Nim—Underup	1015	24. Sjelle—Skørring	890
22. Nørre Snede—Ejstrup	4051	25. Skivholme—Skovby	1228
23. Ovsted—Taaning	1607	26. Storrng—Stjør—Sdr. Galten	1996
24. Ring—Føvling	2307	27. Søften—Folby	1727
25. Rye	1235	28. Tilst—Kasted	1247
26. Røgen—Sporup	1204	29. Tiset	1042
27. Skanderup—Stilling	2612	30. Torrild	634
28. Skorup—Tvilum—Voel	2174	31. Trige—Ølsted	886
29. Sønder Vissing—Voerladegaard	1933	32. Tunø	225
30. Tamdrup	1638	33. Vejlbø	3002
31. Tem	2661	34. Viby	3684
32. Tønning—Træden	1037	35. Vitten—Haldum—Hadsten	2369
33. Tørring	1873	36. Ørting—Falling	1495
		Tils. Sognekommuner	56313

Tabel 17 (fortsat). By- og Sognekommuner pr. 1. April 1921.

Hjørring Amt, fortsat	Folke- mængde 1921	Thisted Amt, fortsat	Folke- mængde 1921
33. Sindal	2309	19. Jegindø	780
34. Skagens Kbst.s Landdistrikt..	118	20. Karby—Hvidbjerg—Redsted..	2559
35. Skallerup—Vennebjerg	1529	21. Ketterup—Gøtterup	1504
36. Skrøm	384	22. Kollerup	1772
37. Skt. Hans—Skt. Olai	2557	23. Ljørslev—Ørding	1057
38. Skøve	2345	24. Lødderup—Elsø	1443
39. Taars	3572	25. Nors—Tved	1346
40. Tolne	740	26. Nørhaa	783
41. Tolstrup—Stenum	1632	27. Røhr—Hansted—Vigsø	1475
42. Tornby—Vidstrup	1235	28. Sejerslev—Ejerslev—Jørsby	1607
43. Torslev (Dronninglund H.)	3068	29. Sennels	823
44. Torslev (Han H.)	1258	30. Sjørring—Torsted	1542
45. Tversted—Uggerby	2358	31. Skinnerup	342
46. Ugilt	1749	32. Skjoldborg—Kallerup	902
47. Understed—Karup	886	33. Skyum—Hærdum	1849
48. Vejby—Sejstrup	878	34. Snedsted	1688
49. Voer ¹⁴⁾	2494	35. Solbjerg—Sundby Mors	1421
50. Volstrup	1889	36. Søndbjerg—Odby	1588
51. Vraa—Em	2854	37. Sønderhaa—Hørsted	745
52. Vrejlev—Hæstrup	3380	38. Thisted Landsogn	708
53. Vrensted—Tise	2232	39. Tilsted	400
54. Øland	597	40. Torup—Klim	1525
55. Øster Brønderslev—Hallund	2829	41. Tøbring—Ovtrup—Rakkeby	1110
56. Øster Svenstrup	870	42. Tødsø—Erslev	1523
Tils. Sognekommuner	110203	43. Tømmerby—Lild	1735
18. Thisted Amt.		44. Vang (med Tvorup)	626
<i>Bykommuner:</i>		45. Vejerslev—Blistrup	1018
a. Nykøbing Købstad	8352	46. Vester Vandet—Øster Vandet	1069
b. Thisted —	7288	47. Vestervig—Agger	3118
Tils. Bykommuner	15640	48. Visby—Heltborg	978
<i>Sognekommuner:</i>		49. Vust	284
1. Alsted—Bjergby	908	50. Øsløs—Vesløs—Arup	1751
2. Bested—Grurup	1841	51. Øster Assels—Vester Assels	1410
3. Boddum—Ydby	1735	Tils. Sognekommuner	65309
4. Dragstrup—Skallerup	734	19. Viborg Amt.	
5. Flade—Sdr. Draaby	1048	<i>Bykommuner:</i>	
6. Frøslev—Møllerup	954	a. Skive Købstad	6112
7. Galtrup—Øster Jølby	1125	b. Viborg —	14244
8. Harring—Stagstrup	1152	Tils. Bykommuner	20356
9. Hassing—Villerslev	915	<i>Sognekommuner:</i>	
10. Helligsø—Gettrup	839	1. Almind	642
11. Hillerslev—Kaastrup	1504	2. Asmild—Tapdrup	1324
12. Hjardemaal	454	3. Balling—Volling	865
13. Hjortdal	462	4. Bjerring—Mammen	1310
14. Hundborg—Jannerup	2435	5. Brøndum—Hvidbjerg	765
15. Hunstrup—Østerild	1290	6. Davbjerg—Mønsted—Smøllerup	1719
16. Hurup	1648	7. Dollerup—Finderup— Ravnstrup	1368
17. Hvidbjerg—Lyngs	2948	8. Durup—Tøndering	1065
18. Hvidbjerg—Ørum—Lodbjerg	896		

Tabel 17 (fortsat). By- og Sognekommuner pr. 1. April 1921.

Viborg Amt, fortsat	Folke- mængde 1921	Viborg Amt, fortsat	Folke- mængde 1921
9. Engesvang	1438	63. Tise	582
10. Frederiks	1380	64. Tjele—Nørre Vinge	761
11. Funder	885	65. Torning	2283
12. Fuur	1711	66. Tostrup—Roum	1468
13. Gedsted—Fjelsø	1635	67. Ulbjerg—Lynderup	1249
14. Grindeslev—Grønning	1585	68. Vammen—Bigum—Lindum	1551
15. Grønbæk	1508	69. Vejerslev—Ajdt—Torsø	1830
16. Gødvad—Balle	2729	70. Vellev	1127
17. Haasum—Ramsing	1022	71. Vester Bølle ¹⁸⁾	1063
18. Havrum—Sall	1163	72. Vester Velling—Skern	1372
19. Hem—Hindborg—Dølby	1044	73. Viborg Graabrødre Landdistrikt	80
20. Hersum—Vester Bjerregrav ¹⁵⁾	874	74. Vinderslev ¹⁶⁾	1520
21. Hinge ¹⁶⁾	799	75. Vindum	1907
22. Hjerk—Harre	982	76. Vinkel	693
23. Hjermind—Le—Hjorthede	2223	77. Vium	814
24. Hornbæk—Taanum	905	78. Vorde—Fiskbæk—Romlund	1662
25. Hovbjerg—Granslev	1368	79. Vorning—Kvorning—Ham- mershøj	1706
26. Hvam—Hvilsum	1361	80. Vridsted—Fly	1113
27. Hvorslev—Gerning	1748	81. Vrov—Resen	1308
28. Højbjerg—Elsborg	1251	82. Ørslevkloster	1040
29. Højslev—Dommerby—Lundø	2292	83. Ørum	310
30. Hørup	2154	84. Ørum—Viskum—Vejrum	1926
31. Jebjerg—Lyby	1471	85. Øster Bjerregrav—Aalum	1509
32. Junged—Torum	1254	86. Øster Bølle ¹⁸⁾	1687
33. Karup	776	87. Øster Velling—Helstrup—Gren- sten	1026
34. Klejtrup ¹⁹⁾	845		
35. Koberup—Feldingbjerg— Gammelstrup	2156	Tils. Sognekommuner	112160
36. Kragelund	1014		
37. Krejbjerg	568	20. Ringkøbing Amt.	
38. Laastrup—Skals	1788	<i>Bykommuner:</i>	
39. Langaa—Torup—Sdr. Vinge	2606	a. Herning Købstad	8855
40. Lem—Vejby	1392	b. Holstebro —	8423
41. Lemming ¹⁷⁾	837	c. Lemvig —	4481
42. Levring	906	d. Ringkøbing —	3865
43. Lime	1050	e. Struer — ³²⁾	4715
44. Lysgaard	611		
45. Navtrup—Sæby—Vile	1679	Tils. Bykommuner	30339
46. Nørbeg—Sønderbeg—Læsten	1105		
47. Oddense—Otting	749	<i>Sognekommuner:</i>	
48. Roslev—Rydbjerg	1460	1. Aadum	1202
49. Rødding	1393	2. Arnborg	1165
50. Rødding—Løvel—Pederstrup	1740	3. Assing	1628
51. Sahl—Gulev	1421	4. Avlum—Hodsager	2987
52. Sejling—Sinding	862	5. Borbjerg	2100
53. Selde—Aasted	1611	6. Bording	2445
54. Serup ¹⁷⁾	701	7. Brejning	1726
55. Simsted	1299	8. Bølling—Sæding	920
56. Sjørslev	1361	9. Bøvling	1526
57. Skive Landsogn—Resen	3010	10. Dejbjerg—Hanning	1715
58. Skød	601	11. Dybe—Ramme	1641
59. Svostrup	1024	12. Egvad ²⁰⁾	1789
60. Sønder Rind	558		
61. Taarup—Kvols—Nørre Borris	1296		
62. Testrup	324		

Tabel 17 (fortsat). By- og Sognekommuner pr. 1. April 1921.

Ribe Amt, fortsat	Folke- mængde 1921	Haderslev Amt, fortsat	Folke- mængde 1921
		<i>Sognekommuner:</i>	
19. Gårding	2393	1. Aastrup	726
20. Hejnsvig	1782	2. Agerskov	2096
21. Henne—Lønne	1528	3. Aller	598
22. Hjarup	553	4. Bevtoft	1113
23. Hjortlund	390	5. Bjerning	389
24. Ho—Oksby	988	6. Branderup	751
25. Hodde—Tistrup	2354	7. Fjelstrup	1311
26. Holsted	2538	8. Fohl	514
27. Janderup—Billum	1832	9. Frørup	450
28. Jerne	3859	10. Gammel Haderslev	447
29. Jernved	1134	11. Gram	2280
30. Kalvslund	246	12. Garup	194
31. Kvang	605	13. Halk	929
32. Lejrskov—Jordrup	2225	14. Hammelev	1251
33. Lindknud	1506	15. Hjerndrup	439
34. Lunde ²³⁾	1059	16. Hjerting	407
35. Læborg	866	17. Hoptrup	1946
36. Malt	2198	18. Hygom	1461
37. Mans	195	19. Jegerup	370
38. Nordby	2314	20. Jels	1531
39. Nørre Farup	842	21. Lintrup	1050
40. Nørre Nebel—Lydum	1463	22. Magstrup ²⁴⁾	651
41. Obbekær	280	23. Moltrup	487
42. Ovtrup ²³⁾	1191	24. Nustrup	1404
43. Seem	740	25. Oksevad	745
44. Seest	1688	26. Rødding	1893
45. Skads	843	27. Skodborg	1549
46. Skanderup	2412	28. Skrave	709
47. Sneum ²⁴⁾	780	29. Skrydstrup	687
48. Sønderho	624	30. Sommersted	1372
49. Tjæreborg ²⁴⁾	1082	31. Starup	704
50. Torstrup—Horne	2299	32. Stepping	1034
51. Vamdrup	3859	33. Tislund	528
52. Varde Landsogn	588	34. Toftlund	1731
53. Vejen	3749	35. Tyrstrup	1769
54. Vejrup	953	36. Vedsted	1740
55. Verst—Bække	1967	37. Vilstrup ³⁴⁾	1066
56. Vester Nykirke	676	38. Vojens	935
57. Vester Starup	786	39. Vonsbæk	653
58. Vester Vedsted	817	40. Øsby	1740
59. Vilslev—Hunderup	1878	41. Øster Linnet	863
60. Vorbasse	1505		
61. Ølgod	3656	Tils. Sognekommuner	42513
62. Øse—Næsbjerg	2088		
63. Øster Vedsted (Ribe Domkirkes Landsogn)	281	23. Aabenraa Amt.³⁴⁾	
Tils. Sognekommuner	96799	<i>Bykommune:</i>	
		Aabenraa Købstad	7961
		<i>Sognekommuner:</i>	
22. Haderslev Amt.³⁴⁾		1. Adsbøl	386
<i>Bykommuner:</i>		2. Bedsted	662
a. Haderslev Købstad	13149	3. Bjolderup	1584
b. Kristiansfeld Flække	593	4. Bov	2602
Tils. Bykommuner	13742	5. Egvad	686
		6. Ensted	1286

Tabel 17 (fortsat). By- og Sognekommuner pr. 1. April 1921.

Aabenraa Amt, fortsat	Folke- mængde 1921		Folke- mængde 1921
7. Felsted	2084	25. Tønder Amt.³⁴⁾	
8. Graasten	1549	<i>Bykommuner:</i>	
9. Hellevad	935	a. Tønder Købstad	5129
10. Hjordkær	1085	b. Højer Flække	1125
11. Holbøl	1546	c. Løgumkloster Flække	1603
12. Kliplev	1821		
13. Kværs	1000	Tils. Bykommuner	7857
14. Løjt	2424		
15. Rinkenæs	1476	<i>Sognekommuner:</i>	
16. Rise	2014	1. Abild	996
17. Uge	586	2. Arrild	772
18. Varnæs	1551	3. Ballum	963
19. Øster Løgum	1829	4. Brede	1469
Tils. Sognekommuner	27106	5. Brøns	820
24. Sønderborg Amt.³⁴⁾		6. Burkal	1712
<i>Bykommuner:</i>		7. Bylderup	874
a. Sønderborg Købstad	8533	8. Daler	675
b. Augustenborg Flække	762	9. Døstrup	991
c. Nørborg	1035	10. Emmerlev	952
Tils. Bykommuner	10330	11. Høstrup	970
<i>Sognekommuner:</i>		12. Hjerpested	222
1. Asserballe	819	13. Hvidding	590
2. Broager ³⁴⁾	4699	14. Højer Landsogn	448
3. Dybbøl	992	15. Højrup	862
4. Egen	1761	16. Højst	877
5. Havnbjerg	872	17. Løgumkloster Landsogn	522
6. Holm	611	18. Mjolden	348
7. Hørup	1360	19. Møgeltønder	1318
8. Kegnæs	970	20. Nørre Løgum	1061
9. Ketting	776	21. Randerup	203
10. Lysabild	1586	22. Ravsted	1044
11. Notmark	1211	23. Rejsby	455
12. Nybøl	741	24. Roager	555
13. Oksbøl	1113	25. Rømø	699
14. Pøl	511	26. Skast	270
15. Sottrup	1464	27. Skærbæk	1936
16. Svenstrup	1145	28. Spandet	502
17. Tandslet	1187	29. Tinglev	2129
18. Ulkebøl	2350	30. Tønder Landsogn	555
19. Ullerup	2177	31. Ubjerg	429
Tils. Sognekommuner	26345	32. Visby	673
		33. Vodder	876
		Tils. Sognekommuner	27768

Noter til Tabel 17.

Delinger af Kommuner, større Indlemmelser m. v., der er traadte i Kraft i Tiden mellem 1. April 1916 og 1. April 1921.

	Kommunens Navn	Adskilt kommunalt d. 1. April i Aaret	Ifølge Indenrigsministeriets Skrivelse af
1	Karise—Alslev	1919	21. Juni 1918
2	Magleby Stevns—Holtug	1917	17. Oktbr. 1916
3	Vester Skerninge—Ulbølle	1921	2. Marts 1921
4	Korup—Ubberud	1917	1. Marts 1917
5	Rynkeby—Revninge	1921	17. Janr. 1921
6	Rønninge—Rolsted	1921	9. Febr. 1921
7	Skeby—Otterup*)	1921	2. Marts 1921
8	Gelsted—Rørup	1921	22. Janr. 1921
9	Nørre Aaby—Ingslev	1921	16. Febr. 1921
10	Løsning—Korning	1921	11. Marts 1921
11	Uldum—Langskov	1917	27. Janr. 1917
12	Øster Starup—Vester Nebel	1921	2. Marts 1921
13	Aars—Havbro	1919	11. Septbr. 1918
14	Albæk—Voer	1919	21. Juni 1918
15	Hersum—Vester Bjerregrav og Klejtrup	1920	30. Decbr. 1919
16	Hinge—Vinderslev	1917	7. Marts 1917
17	Serup—Lemming	1920	26. Febr. 1920
18	Vester Bølle—Øster Bølle	1920	11. Marts 1920
19	He—No	1921	7. Marts 1921
20	Lønborg—Egvad	1920	11. Febr. 1920
21	Snejbjerg—Tjørring	1921	17. Novbr. 1920
22	Grindsted—Grene	1921	5. Febr. 1921
23	Lunde—Ovtrup	1917	24. April 1917
24	Sneum—Tjæreborg	1921	23. Febr. 1921
25	Merløse Komm. indlemmes i Holbæk Kbst. fra 1/4 1918 (1918).	1918	(Imskr. 9. Marts 1918)
26	Buerup Komm. udskilles af Sæby—Hallenslev Komm. fra 1/4 1918 (1918).	1918	(Imskr. 16. Septbr. 1918)
27	Nakskov Landsogn indlemmes i Nakskov Kbst. fra 1/4 1921. (1921).	1921	(Imskr. 20. Decbr. 1920)
28	Vejle Kbst. Landdistr. indlemmes i Vejle Købstad fra 1/10 1920. (1920).	1920	(Imskr. 4. Oktbr. 1920)
29	Silkeborg Kbst. Landdistrikt de facto indlemmet i Silkeborg Kbst. jfr. Note 13, Side 53.		
30	Bjørnsholm—Malle Komm. benævnes fremtidigt Ranum—Overlade—Malle. (Imskr. af 28. August 1919 jfr. Note 125, S. 60).		
31	Vester Brønderslev Komm. bliver oprettet til Brønderslev Kbst. fra 1/4 1921 jfr. Lov af 11. April 1921.		
32	Struer Komm. oprettes til Købstad fra 1. April 1917 jfr. L. af 15. Febr. 1917.		
33	En Del af Øls S. og den bymæssigt bebyggede Del af Hørby S. indlemmes i Hobro Kbst. fra 1. April 1921. (Imskr. af 17. Marts 1921).		
34	Den kommunale Inddeling af de 4 sønderjydske Amter er foretaget i Henh. til L. af 28. Juni 1920 og fra 1. Septbr. 1921 er Ordningen gennemført undt. for Kommunerne Magstrup og Vilstrup i Haderslev Amt og Broager i Sønderborg Amt.		

*) Ved Delingen henlagdes hele Ørreslev By til Skeby Komm. jfr. Note 127, Side 60.

**Folkemængden paa Færøerne
den 1. Februar 1921.**

Iles Féroë: population le 1. février 1921.

Tabel 18. Færøerne. Præstegæld og Sogne.

Iles Féroë. Paroisses.

	Areal i ha 1916	Steder (Gaarde, Huse osv.) 1921	Folkemængde 1. Febr. 1921			Folkemængde		
			Mænd	Kvinder	Tils.	1. Febr. 1916	1. Febr. 1911	1. Febr. 1860
Thorshavn Købstad .	— ³⁾	435	1185	1311	2496	2303	2097	823
Nordersø Præstegæld								
Viderø Sogn	6301	91	258	221	479	489	497	215
Klaksvig	7290	176	490	560	1050	871	778	285
Kunø	3546	28	97	98	195	198	183	148
Mygledal	1450	23	74	63	137	113	110	93
Husum	1637	33	95	91	186	174	154	97
Svinø	2735	39	107	97	204	200	187	90
Fuglø	1118	38	106	102	208	186	178	106
Tilsammen	24077	428	1227	1232	2459	2231	2087	1034
Østersø Præstegæld								
Næs Sogn	4310	176	533	509	1042	899	830	387
Sjov	5813	135	372	343	715	679	577	420
Ejde	5410	131	382	374	756	707	661	333
Funding	3800	80	206	196	402	393	381	252
Andefjord	2800	69	186	178	364	380	354	268
Fuglefjord ⁴⁾	2338	116	333	325	658	}1038	900	293
Lervig ¹⁾	1062	80	225	236	461			
Gøte	3100	82	245	235	480	454	408	267
Tilsammen	28633	869	2482	2396	4878	4550	4111	2220
Nordstrøms Præstegæld								
Kvavig Sogn	4800	95	226	253	479	462	456	237
Vestmanhavn	5240	117	325	331	656	617	566	239
Haldersvig	3800	69	196	221	417	411	392	234
Saksen	3100	5	18	20	38	47	52	48
Kvalvig	5100	63	184	190	374	328	320	203
Kollefjord	3700	67	175	162	337	308	311	240
Tilsammen	25740	416	1124	1177	2301	2173	2097	1201
Sydstrøms Præstegæld								
Kalbak Sogn	3600	20	61	50	111	112	104	101
Thorshavn Landdistrikt .	4107	43	131	152	283	261	250	174
Kirkebø Sogn ²⁾	3909	22	47	59	106	}255	248	223
Hestø ²⁾	845	28	60	66	126			
Nolsø	1028	47	138	130	268	256	253	148
Tilsammen	13489	160	437	457	894	884	855	646
Vaagø Præstegæld								
Midvaag Sogn	4615	102	294	260	554	528	481	246
Sandevaag	5820	79	265	226	491	456	403	193
Sørvaag	3915	121	345	345	690	591	508	191
Bø	3411	17	52	52	104	101	95	99
Myggenæs	1028	38	88	91	179	170	153	100
Tilsammen	18789	357	1044	974	2018	1846	1640	829

¹⁾ Delt i 2 Sogne fra 1. Okt. 1918, jfr. Just. M. Skriv. af 28 Febr. 1918.²⁾ Delt i 2 Sogne fra 1. Okt. 1920, jfr. Just. M. Skriv. af 1. Decbr. 1919.³⁾ Under Thorshavn Landdistrikt.

Tabel 18 (fortsat). Færøerne. Præstegæld og Sogne.

	Areal i ha 1916	Steder (Gaarde, Huse osv.) 1921	Folkemængde 1. Febr 1921			Folkemængde		
			Mænd	Kvinder	Tils.	1. Febr. 1916	1. Febr. 1911	1. Febr. 1880
Sands Præstegæld								
Sand Sogn.....	4900	105	275	250	525	475	438	} 323
Skopen.....	900	75	189	167	356	314	274	
Skaalevig.....	2910	35	105	95	200	189	229	138
Husevig.....	2500	43	109	104	213	198	223	189
Skus.....	999	27	71	68	139	129	117	64
Dimon.....	265	1	2	8	10	12	15	14
Tilsammen...	12474	286	751	692	1443	1317	1296	728
Sudersø nordre Præstegæld								
Kvalbø Sogn.....	4100	137	418	382	800	693	639	306
Frodebø.....	4300	277	771	828	1599	1522	1251	338
Famien.....	1200	37	98	100	198	165	157	75
Lille Dimon.....	82	—	—	—	—	—	—	—
Tilsammen...	9682	451	1287	1310	2597	2380	2047	719
Sudersø søndre Præstegæld								
Høve Sogn ¹⁾	} 865 1536 2000 2600	28	83	81	164	} 539 521 912	515 478 777	250 274 198
Porkere ¹⁾		65	228	238	466			
Sumbø.....		92	281	272	553			
Vaag.....		175	544	539	1083			
Tilsammen...	7001	360	1136	1130	2266	1972	1770	722
Landdistriktet paa Færøerne.....	—	3327	9488	9368	18856	17353	15903	8099
I alt Færø Amt...	139885	3762	10673	10679	21352	19656	18000	8922

¹⁾ Deles fra 1. Oktbr. 1920 i 2 Sogne, jfr. Justm. Skr. af 18. Marts 1920.

Bemærkninger til Tabel 18.

Færøerne, der tilsammen udgør 1398,85 km² eller 25,40 geogr. Kvadrat-Mil, bestaar af 18 Øer, hvoraf 17 er beboede, og en Del Holme. I Tabel 18 er Arealet fordelt paa de enkelte Sogne paa Grundlag af en Opmaaling af Generalstabens Kort over Færøerne, hvorpaa Sognegrænsen er indlagt. De enkelte Øers Areal og Folkemængde vil ses af Tabel 19 (Side 186).

Færøerne udgør eet Amt under Kongeriget Danmark. I gejstlig Henseende hører Øerne under Sjællands Stift som eet Provsti med 8 Pastorer (»Præstegælde«). I juridisk Henseende er Amtet delt i 7 Sysseler, der har Grænser fælles med Præstegældene, dog at Sudersø nordre og Sudersø søndre Præstegæld tilsammen udgør Sudersø Syssel. Sysselerne er igen delt i Kommuner (Rep), i alt 31 samt Thorshavn, jfr. Tabel 20. I Thorshavn vare-

tager Landfogden de juridiske Embedsforretninger, men iøvrigt maa Byen regnes til Sydstrømø Syssel.

Færøerne er eet Fysikat med 4 Distriktslægeembeder: Thorshavn, Vestmanhavn, Suderø og Norderøernes Lægedistrikt. Thorshavn Lægedistr. (6578 Indb.) omfatter Sydstrømø Syssel, Sandø Syssel undt. St. Dimon samt Næs og Sjøv Sogne af Østerø Syssel; Vestmanhavn Lægedistr. (5075 Indb.) omfatter Vaagø og Nordstrømø Sysseler samt Ejde Sogn af Østerø Syssel; Suderø Lægedistr. (4875 Indb.) omfatter Suderø Syssel samt St. Dimon af Sandø Syssel og Norderøernes Lægedistr. (4363 Indb.) omfatter Norderø Syssel og Funding, Andefjord, Fuglefjord, Lervig og Gøte Sogne af Østerø Syssel. — Øerne udgør en Landstingsvalkreds og en Folketingsvalkreds, der i Henhold til Lov af 28de April 1916 er delt i 53 Valgdistrikter, hver med sit Afstemningssted, jfr. Tabel 13, Side 160. Til Lagtinget, som bestaar af Amtmanden og Provsten samt 20 valgte Medlemmer, vælger Østerø, Sydstrømø og Suderø Syssel hver 4 Medlemmer, Norderø, Nordstrømø, Vaagø og Sandø Syssel hver 2 Medlemmer. Valgdistrikterne er de samme som ved Valg til Folketinget (jfr. Lov af 28de April 1916).

Tabel 19. Færøerne. De enkelte Øer.

Iles Féroë. Iles et îlots.

	Areal i		Folkemængde 1. Febr. 1921			Folkemængde			
	ha	geogr. Kv. Mil	Mænd	Kvinder	Tils.	1. Febr. 1916	1. Febr. 1911	1. Febr. 1906	
Øer:									
Norderø Syssel	Bordø	9490	1,72	557	613	1170	999	922	833
	Kalsø	3087	0,56	169	154	323	287	264	239
	Kunø	3546	0,64	97	98	195	198	133	168
	Viderø	4101	0,74	191	168	359	361	353	293
	Svinø	2735	0,50	107	97	204	200	187	170
	Fuglø	1118	0,20	106	102	208	186	178	158
Østerø Syssel — Østerø	28633	5,20	2482	2396	4878	4550	4111	3691	
Nord- og Syd- Strømø Syssel	Strømø	37347	6,78	2548	2749	5297	4958	4656	4144
	Nolsø	1028	0,19	138	130	268	256	253	254
	Hestø	609	0,11	50	55	105	120	113	110
	Kolter	245	0,04	10	11	21	26	27	27
Vaagø Syssel	Vaagø	17761	3,23	956	883	1839	1676	1487	1347
	Myggenæs	1028	0,19	88	91	179	170	153	134
Sandø Syssel	Sandø	11210	2,04	678	616	1294	1176	1164	1147
	Skunø	999	0,18	71	68	139	129	117	120
	Store Dimon	265	0,05	2	8	10	12	15	16
Suderø Syssel	Suderø	16601	3,03	2423	2440	4863	4352	3817	3497
	Lille Dimon	82	0,00	»	»	»	»	»	»
Færøerne	139885	25,40	10673	10679	21352	19656	18000	16348	

Tabel 20. Færøerne. Sysseler, Kommuner, Sogne og Bygder.
Iles Féroë. Juridictions, communes et villages.

	Indb. 1921		Indb. 1921
Færø Amt.		III. Østere Syssel	
I. Thorshavn Købstad.....	2496	1. Andefjord Sogns Komm.	
II. Nordere Syssel		Andefjord Bygd	227
1. Fuglø og Svinø Sognes Komm.		Eldevig —	98
a. Fuglø Sogn:		Fundingsbotn —	39
Hattervig Bygd	61	I alt Andefjord Sogns Komm.	364
Kirke —	147	2. Fuglefjord Sogns Komm.	
Tilsammen...	208	Fuglefjord Bygd	577
b. Svinø Sogn og Bygd.....	204	Hellerne —	81
I alt Fuglø og Svinø Sognes Komm.	412	I alt Fuglefjord Sogns Komm.	658
2. Viderejde Sogns Komm.		3. Lervig Sogns Komm.	
Viderejde Bygd	292	Lervig Bygd	461
Kvannesund —	67	4. Gøte Sogns Komm.	
Mule —	15	Nordregøte Bygd	196
Fosaa —	7	Gøtegjøv —	47
Norddeble —	67	Sydregøte —	226
Deble —	16	Gøtejde —	11
Nordtofte —	15	I alt Gøte Sogns Komm.	480
I alt Viderejde Sogns Komm.	479	5. Næs Sogns Komm.	
3. Klaksvig Sogns Komm.		Skibenes Bygd	43
Arnefjord Bygd	73	Solmundefjord —	119
Aaerne —	35	Lamhaug —	113
Klaksvig —	915	Lambæjde —	106
Nordøre —	27	Glibre —	104
I alt Klaksvig Sogns Komm.	1050	Saltangeraa —	140
4. Kunø, Mygledal og Husum Sogne Komm.		Eldevig —	39
a. Kunø Sogn:		Saltnæs —	252
Skard Bygd	28	Tofte —	100
Kunø —	135	Næs —	26
Haraldsund —	32	Avevig —	
Tilsammen...	195	I alt Næs Sogns Komm.	1042
b. Mygledal Sogn:		6. Funding Sogns Komm.	
Trollenæs Bygd	22	Gjøv Bygd	241
Mygledal —	115	Funding —	161
Tilsammen...	137	I alt Funding Sogns Komm.	402
c. Husum Sogn:		7. Ejde Sogns Komm.	
Husum Bygd	134	Ejde Bygd	574
Sydredal —	52	Lysaa —	11
Tilsammen...	186	Svinaar —	22
I alt Kunø, Mygledal og Hu- sum Sognes Komm.	518	Nordskaale —	97
I alt Nordere Syssel...	2459	Øre —	52
		I alt Ejde Sogns Komm.	756
		8. Sjøv Sogns Komm.	
		Skaalebotn Bygd	23
		Sælletræ.....	73
		Skaale —	218
		Morskranæs —	28
		Sjøv —	93
		Strænder —	230
		I alt Sjøv Sogns Komm.	715
		I alt Østere Syssel...	4878

Tabel 20 (fortsat). Færøerne. Sysseler, Kommuner, Sogne og Bygder.

	Indb. 1921		Indb. 1921
		Sydstrømø Syssel (fortsat)	
IV. Nordstrømø Syssel			
1. Haldersvig og Saksen Sognes Komm.		c. Kirkebø Sogn:	
a. Haldersvig Sogn:		Velbestad Bygd	82
Tjørnevig Bygd	127	Kirkebo —	24
Langesand —	39	Tilsammen...	106
Haldersvig —	251		
Tilsammen...	417	d. Hestø Sogn:	
b. Saksen Sogn og Bygd.....	38	Kolter Bygd	21
		Hestø —	105
I alt Haldersvig og Saksen Sognes Komm.	455	Tilsammen...	126
2. Vestmanhavn Sogns Komm.			
Vestmanhavn Bygd.....	656	I alt De forenede Sognes Komm. i Sydstrømø Præstegæld.....	626
3. Kvivig Sogns Komm.		2. Nolsø Sogns Komm.	
Vaalen Bygd	46	Nolsø Bygd.....	245
Kvivig —	295	Nolsø Fyr	23
Stykket —	46	I alt Nolsø Sogns Komm. ...	268
Lejnum —	86		
Skælling —	6	I alt Sydstrømø Syssel...	894
I alt Kvivig Sogns Komm. ...	479		
4. Kvalvig Sogns Komm.		VI. Vaagø Syssel.	
Strømnes Bygd	79	1. Sandevaag Sogns Komm.	
Kvalvig —	142	Slettenæs Bygd	41
Thorsvig —	153	Sandevaag —	450
I alt Kvalvig Sogns Komm. ...	374	I alt Sandevaag Sogns Komm. ...	491
5. Kollefjord Sogns Komm.		2. Midvaag Sogns Komm.	
Høj Bygd	9	Midvaag Bygd	554
Kollefjord —	283	3. Sørrvaag Sogns Komm.	
Signebø —	45	Sørrvaag Bygd.....	690
I alt Kollefjord Sogns Komm. ...	337	4. Bø Sogns Komm.	
I alt Nordstrømø Syssel... ..	2301	Gaasedal Bygd	57
		Bø... —	47
V. Sydstrømø Syssel		I alt Bø Sogns Komm.	104
1. De forenede Sognes Komm. i Sydstrømø Præstegæld		5. Myggenæs Sogns Komm.	
a. Kalbak Sogn:		Myggenæs Bygd.....	175
Kalbak Bygd.....	105	Myggenæs Fyr	4
Sund —	6	I alt Myggenæs Sogns Komm. ...	179
Tilsammen...	111		
b. Thorshavn udenbys Sogn:		I alt Vaagø Syssel... ..	2018
Nordredal Bygd.....	27		
Sydredal —	3	VII. Sandø Syssel	
Hvidenæs —	61	Sandø Præstegælds Komm.	
Højvig —	36	a. Skopen Sogn og Bygd	356
Sanatoriet Højdal.....	46	b. Sand Sogn og Bygd	525
Arge Bygd.....	110		
Tilsammen...	283		

Tabel 20 (fortsat). Færøerne. Sysseler, Kommuner, Sogne og Bygder.

Sandø Syssel (fortsat)		Indb. 1921	Syderø Syssel (fortsat)		Indb. 1921
c. Skaalevig Sogn og Bygd ..		200	Frodevig Bygd		221
d. Husevig Sogn:			Ørdevig —		36
Husevig Bygd		98	I alt Frodebø Sogns Komm.		1599
Dal —		74	3. Famien Sogns Komm.		
Skarvenæs —		41	Famien Bygd		198
Tilsammen...		213	4. Hove Sogns Komm.		
e. Skuø Sogn og Bygd		139	Hove Bygd		164
f. Store Dimon Sogn og Bygd		10	5. Porkere Sogns Komm.		
I alt Sandø Præstegælds			Porkere Bygd		386
Komm.		1443	Næs-Porkere —		80
I alt Sandø Syssel...		1443	I alt Porkere Sogns Komm..		466
VIII. Syderø Syssel			6. Vaag Sogns Komm.		
1. Kvalbø Sogns Komm.			Vaag Bygd		1083
Sandvig Bygd		180	7. Sumbø Sogns Komm.		
Kvalbø —		620	Øgrum Bygd		48
I alt Kvalbø Sogns Komm. .		800	Lobra —		18
2. Frodebø Sogns Komm.			Vigerbirge —		45
Trangisvaag Bygd		241	Sumbø —		432
Tveraa —		1051	Sumbø Fyr		10
			I alt Sumbø Sogns Komm. .		553
			I alt Syderø Syssel...		4863

Navneregister til Tabellerne 1—6.

Sogn o. s. v.	Side	Sogn o. s. v.	Side	Sogn o. s. v.	Side
Aabenraa Købstad..	2, 61	Agerskov Stationsby ..	82	Anst.....	47
Aabenraa Ldsgn.....	49	Agersted Stationsby... 78		Anst Stationsby	81
Aaby.....	27	Agersø.....	10, 92	Arden Stationsby	77
Aaby Kirkeby.....	76	Agger.....	37	Arnager Fiskerleje	72
Aaby, vestlig Del.....	36	Aggersborg.....	36	Arnborg	43
Aaby østlig Del	33	Aggersund Færgeby... 78		Arninge.....	16
Aabybro Stationsby... 77		Agnsø	9	Arnum Stationsby	83
Aabyhøj Villakvarter.. 61		Agri	28	Arrild	50
Aadum	45	Ajdt	42	Arup	36
Aageby (71).....	58	Ajstrup	34	As	24
Aagerup (Roskilde A.) 5		Albuen	96	Asaa Stationsby	78
Aagerup (Holbæk A.) . 8		Albæk (Randers A.)... 30		Asaa-Melholt	34
Aaker	14	Albæk (Hjørring A.) . 34		Asdal.....	35
Aakirkeby Købstad.. 2, 61		Albøge.....	28	Asfærg	30
Aal.....	46	Alderslyst.....	66	Askov By.....	81
Aalborg Købstad..... 2, 61		Aller	48	Askø	16, 92
Aalborg Budolfi Lds... 33		Allerslev (Roskilde A.) 5		Asmild.....	40
Aalborg Frue Lds..... 33		Allerslev (Præstø A.).. 13		Asminderød	6
Aalbæk By.....	78	Allerup	20	Asminderød By.....	70
Aale.....	25	Allerød By.....	70	Asnæs	7
Aalestrup Stationsby . 80		Allese	20	Asnæs Stationsby.....	70
Aalsgaard By.....	70	Allested.....	19	Asp	43
Aalsø.....	28	Allested Stationsby .. 73		Asperup	22
Aalum.....	41	Allindemagle	11	Assens Fabriksby	76
Aamosevej	62	Alling	26	Assens Købstad	2, 61
Aarby	9	Allingaabro Stationsby. 76		Asserballe.....	50
Aarestrup.....	33	Allinge Købstad	61	Assing.....	43
Aarhus Købstad	2, 61	Allinge og Sandvig Køb- stad.....	2, 61	Astrup (Aarhus A.)... 26	
Aarhus Sindssygeanstalt	61	Allinge-Sandvig Kbst.s Landd.....	14	Astrup (Aalborg A.) . 31	
Aarre.....	46	Almind	42	Astrup (Hjørring A.).. 35	
Aars.....	32	Almunde	22	Augustenborg Flække 2, 61	
Aars Stationsby	77	Alrø.....	26, 94	Avedøre (48).....	56
Aarsdale Fiskerleje... 72		Als	31	Avernakø	19, 92
Aarslev	17	Als (Øen)	94	Aversi	12
Aarup Stationsby	74	Als By	77	Avlum	43
Aarø	96	Alslev (Præstø A.)... 12		Avlum By og Stationsby 80	
Aarø sund Stationsby .. 82		Alslev (Ribe A.)..... 46		Avnbøl Stationsby... 83	
Aasebro	62	Alsted (Sorø A.)..... 11		Avnede	16
Aasted (Hjørring A.) . 34		Alsted (Thisted A.)... 38		Avning	29
Aasted (Viborg A.) .. 39		Alstrup (Aalborg A.).. 32		Avning Stationsby... 76	
Aastrup (Maribo A.) .. 15		Alstrup (Hjørring A.) 36		Avnslev.....	17
Aastrup (Svendborg A.) 19		Alsønderup.....	6	Baaderne	62
Aastrup (Ribe A.)..... 47		Amager.....	92	Baagø (25).....	21, 55, 92
Aastrup (Haderslev A.) 48		Amtmandsvangen..... 62		Baarse.....	13
Aasum.....	20	Anholt.....	29, 94	Bagnkop Fiskerleje .. 73	
Abild.....	50	Annese	6	Bagnkop Stationsby .. 73	
Adsbøl-Graasten	49	Ans By.....	80	Bagsværd Stationsby.. 69	
Adslev	26	Ansager.....	46	Bakkendrup.....	8
Agedrup	20	Ansager Stationsby .. 81		Balle	42
Agerbæk Stationsby... 81				Balle Stationsby.....	76
Agerskov.....	49				

Sogn o. s. v.	Side	Sogn o. s. v.	Side	Sogn o. s. v.	Side
Bælum	31	Dybbøl	49	Engesvang Stationsby	80
Bælum Stationsby	77	Dybe	44	Eng og Flengmarken (11)	53
Bødstrup	18	Dybsø	96	Enghaverne	62
Bøggildgaard Optragel-		Dybvad Stationsby	78	Engum	24
ses-Anstalt	84	Dyreborg Fiskerleje	73	Enslev (Nørre H., Ran-	
Bøjden Fiskerleje	73	Dyrehavekvarteret	64	ders A.)	29
Bølling	45	Dølby	39	Enslev (Gørlev H., Ran-	
Bølshavn Fiskerleje	72	Døllefjelde	15	ders A.)	31
Børglum	35	Døstrup (Aalborg A.)	31	Ensted	49
Børkop Stationsby	75	Døstrup (Tønder A.)	50	Enø	96
Børnely Sanatorium	84	Døstrup Stationsby	84	Erindlev	16
Bøvling	44	Ebberup Stationsby	74	Erresø	22
Bøvlingbjerg By	81	Ebberødgaard Aands-		Erslev	38
Daastrup	5	svage Anstalt	84	Esbjerg Købstad	2, 62
Dal	33	Ebdrup	28	Esbønderup	6
Dalby (Præstø A.)	12	Egaa	28	Eskebjerg Stationsby	70
Dalby (Odense A.)	20	Egebjerg	7	Eskilstrup (Holbæk A.)	8
Dalby (Vejlø A.)	23	Egen	50	Eskilstrup (Maribo A.)	15
Dalby Stationsby	74	Egens	28	Eskilstrup Stationsby	72
Dalbyneder	31	Egense	18	Eskildsø	96
Dalbyover	31	Egeslevmagle	10	Espe	19
Dalbyover Stationsby	76	Egholm	94	Espergærde Villabebyg-	
Daler	51	Egholm (Agersø S.)	96	gelse	62
Dallerup	26	Egtved	23	Essenbæk	29
Dalrose Stationsby	71	Egtved Stationsby	75	Estruplund	29
Dalstrup Sindssygepleje-		Egvad (Ringkøbing A.)	45	Estvad	43
hjem	84	Egvad (Aabenraa A.)	49	Everdrup	13
Dalum	19	Ejby (Roskilde A.)	5	Faaborg	46
Dalum Fabriksby	65	Ejby (Assens A.)	21	Faaborg Købstad	2, 62
Damsholte	14	Ejby (Odense A.)	65	Faaborg Kbst. Ldd.	19
Dannemare	16	Ejby By og Stationsby		Faarstrup	10
Darum	47	(Assens A.)	74	Faare Stationsby	81
Davbjerg	40	Ejdrup	32	Faarevejle	7
Davgaard	24	Ejerslev	38	Faarevejle Stationsby	71
Davgaard Stationsby	75	Ejby	21	Faarup (Aarhus A.)	27
Davinde	20	Ejlinge	96	Faarup (Randers A.)	30
Dejbjerg	45	Ejsing	43	Faarup Stationsby	76
Demstrup Vase	77	Ejstrup	25	Faarvang Stationsby	75
Dianalund Stationsby	70	Ejstrup By (Skander-		Fabjerg	44
Djernisse	19	borg A.)	75	Fakse	12
Dollerup	40	Ejstrup Stationsby		Fakse Ladeplads	72
Dommerby	40	(Vejlø A.)	75	Fakse Stationsby	72
Dover	26	Elev	28	Faksinge Sanatorium	84
Draaby (Frederiksb. A.)	7	Ellekilde	70	Falkerslev	15
Draaby (Randers A.)	28	Ellested	17	Falling	26
Dragsbæk	67	Elling	35	Falslev	30
Dragstrup	38	Ellinge	17	Falster	92
Dragør Kommune	4, 69	Ellishøj	33	Fanefjord	14
Drejø Sogn	18, 92	Elmelunde	14	Fangel	19
Drejø (Øen)	96	Elsborg	42	Fanø	94
Dreslette	21	Elsted	28	Farendløse	11
Drigstrup	20	Elsø	38	Farre By	75
Dronningborg Lds.	30	Eltang	22	Farstrup	33
Dronningborg	65	Em	35	Farsø	32
Dronninglund	34	Emmerlev	51	Farsø Stationsby	77
Dronninglund Stationsby	78	Endelave	24, 94	Farum	6
Dræt	96	Endeslev	12	Farum By	70
Drøsselbjerg	8	Eneshøj Ø	96	Farum Stationsby	70
Durup (Aalborg A.)	32	Engbjerg	44	Farø	96
Durup (Viborg A.)	39	Engestofte	15	Faster	45
Durup Stationsby	80	Engesvang	42	Favsing	29

Sogn o. s. v.	Side	Sogn o. s. v.	Side	Sogn o. s. v.	Side
Fejø	16, 92	Frederiks Stationsby . .	80	Gaverslund	22
Feldballe	28	Frederiksberg	2, 61	Gavnø	96
Feldingbjerg	40	Frederiksberg (Jerne S., Ribe A.)	62	Gedesby	15
Felsted	49	Frederiksberg (Vorup S., Randers A.)	65	Gedser Stationsby	72
Felsted Stationsby	83	Frederiksberghusene . .	66	Gedsted	40
Femø	16, 92	Frederiksborg Slotss. . .	7	Gedsted By	80
Fensmark	13	Frederikshavn Kbst. 2, 62	62	Gedved By	75
Ferring	44	Frederikshavn Ldd. . . .	34	Gellerup	43
Ferritslev By	74	Frederikssund Kbst. 2, 62	62	Gelsted	21
Ferslev (Frederiksb. A.) .	7	Frederiksværk Kbst. 2, 62	62	Gelsted Stationsby	74
Ferslev (Aalborg A.) . . .	33	Frederiksværkvej	62	Gentofte	4, 61
Filskov	23	Frederiksværkvej	62	Gerding	31
Finderup (Holbæk A.) . . .	8	Frederiksø	96	Gerlev Frederiksb. A.) . .	7
Finderup (Viborg A.) . . .	40	Frejlev	33	Gerlev (Sorø A.)	10
Fiskbæk	40	Freslev	31	Gerlev (Randers A.) . . .	31
Fjaltring	44	Fruens Bøge	65	Gerlev Stationsby	76
Fjelde	15	Fruering	26	Gern	25
Fjellerad By	77	Frydendal	8	Gern Stationsby	75
Fjellerup	29	Frær	32	Gerning	41
Fjelsted	22	Frørup (Svendborg A.) .	17	Gerrild	29
Fjelstrup	48	Frørup (Haderslev A.) .	48	Gerrild Stationsby	76
Fjelstrup Stationsby	82	Frøsløv (Præstø A.) . . .	12	Gershøj	5
Fjelsø	40	Frøslev (Thisted A.) . . .	38	Gerslev	8
Fjenneslev	11	Frøstrup Stationsby . . .	79	Gesing	29
Fjenneslev Stationsby . . .	71	Fuglebælg	10	Gestelev	19
Fjerreslev Stationsby . . .	79	Fuglebjerg By	71	Gesten	47
Fjællerup Stationsby	73	Fuglsbølle	18	Gettrup	38
Flade (Hjørring A.)	34	Fuglse	16	Gevninge	5
Flade (Thisted A.)	38	Fuglslev	28	Gilleleje	6
Fladstrand (17)	54	Funder	42	Gilleleje Stationsby . . .	70
Flakkebjerg	10	Furreby	35	Gimlinge	10
Flakkebjerg Opdragel- ses-Anstalt	84	Fuur	39, 94	Gimming	30
Flakkebjerg Stationsby . . .	71	Fyn	92	Gimsing	43
Flavenskjold Stationsby . . .	78	Fyrendal	10	Ginnerup	29
Flejsborg	32	Fønø	96	Gislev	17
Flemløse	21	Føllenslev	9	Gislev By	78
Flemløse Stationsby	74	Føllenslev Stationsby . . .	71	Gislinge	8
Flinterup	11	Føns	21	Gislum	32
Fly	40	Førslev	21	Give	23
Flynder	44	Føvling (Skanderb. A.) .	25	Give Stationsby	75
Fløng	5	Føvling (Ribe A.)	47	Giver	32
Fløstrup	17	Gaarslev	22	Givskud	23
Fodby	10	Gadbjerg	23	Gjøl	36, 94
Fodslette	18	Gadbjerg Stationsby	75	Gladsakse	4
Fohl	48	Gadstrup	5	Gladsakse By	69
Folby	27	Galden Stationsby	76	Glamsbjerg Stationsby . .	74
Folding	47	Galtrup	38	Glenstrup	30
Foldingbro By	82	Gamborg	22	Glesborg	29
Forlev Stationsby	71	Gammelby	82	Glim	5
Forstad i Ringsbølle	66	Gammel Haderslev	48	Glosunde	16
Fovlum	32	Gl. Holte By	69	Glostrup	4
Fovsing	43	Gammelkøge (49)	57	Glostrup Stationsby	69
Framlev	27	Gammelsohn (Holmsland) .	45	Glud	24
Fragde	20	Gammelsohn	29	Glumsø	12
Fredensborg Stationsby . . .	70	Gammelstrup	40	Glumsø By	72
Fredensborgvej	62	Gl. Taarnby By	69	Glyngøre Stationsby	80
Fredericia Købstad 2, 62	62	Gantofte	21	Glæne	96
Frederiks nordre (Grøn- høj)	40	Gangsted	25	Godsted	16
Frederiks søndre (Hav- dal)	42	Ganløse	6	Godthaab By	72
		Gassum	30	Godthaab Stationsby	77
				Gosmer	26
				Graasten Komm.	49

Sogn o. s. v.	Side	Sogn o. s. v.	Side	Sogn o. s. v.	Side
Graasten Stationsby...	83	Gørding (Ringkøbing A.)	43	Hareskov Stationsby ..	69
Gram	48	Gørding (Ribe A.)	47	Harlev	27
Gramby Stationsby	82	Gørding Stationsby	82	Harlev Stationsby	76
Gramrode Stationsby	75	Gørlev	8	Harndrup	22
Grandløse	8	Gørlev Stationsby	71	Harre	39
Granslev	42	Gørlose	7	Harreslev (Randers A.)	30
Grarup	48	Gørslev	11	Harreslev (Hjørring A.)	35
Gravlev	33	Gøtterup	36	Harring	37
Gredstedbro Stationsby	82	Haarby	21	Harte	22
Grejs	23	Haarby By	74	Hasle (Sorø A.)	11
Grejsdal Stationsby	68	Haarlev	12	Hasle (Aarhus A.)	27
Grejsdalen	68	Haarlev Kirkeby	72	Hasle Kbstad	2, 62
Grenaa Købstad	2, 62	Haarlev Stationsby	72	Hasle Kbsts. Landd... 14	
Grene	46	Haarslev (Sorø A.)	10	Haslev Stationsby	71
Grensten	41	Haarslev (Odense A.)	21	Haslund	30
Greve	4	Haastrup	19	Hasselager Stationsby	76
Grevinge	7	Haasum	39	Hasseris By	77
Grevinge Stationsby	71	Hadjbjerg	30	Hasseris Villakvarter ..	61
Grimstrup	46	Haderslev Købstad .. 2,	62	Hassing	37
Grindeslev	39	Haderup	43	Hatting	24
Grindløse	20	Hadsten	27	Hatting Stationsby	75
Grindsted	46	Hadsten Stationsby	76	Havbro	32
Grindsted Stationsby	82	Hadsund (130)	60	Havdrup	4
Grove	43	Hadsund Ladeplads	77	Havdrup Stationsby	69
Grundfør	27	Hagedsted	8	Haverslev (Aalborg A.)	32
Grurup	37	Halagerlille	10	Haverslev (Hjørring A.)	36
Grønderup	32	Hald	30	Haverslev By	77
Grønge Stationsby	72	Haldum	27	Havnbjerg	50
Grøse	7	Halk	48	Havnbjerg Stationsby ..	83
Grøshave	16	Hallenslev	8	Havndal Stationsby	77
Græsted	6	Halling (Aarhus A.)	26	Havnevejeni Gammelsogn	62
Græsted Stationsby	70	Halling (Randers A.)	30	Havnlev	12
Græstrup	25	Hallund	34	Havrdal	42
Grønbjerg Stationsby	81	Hallund By	78	Havrebjerg	8
Grønbæk	42	Halmø	96	Havrum	42
Grønholt	6	Hals (Aalborg A.)	34	He	45
Grønhøj	40	Hals (Hjørring A.)	34	He Stationsby	81
Grønning	39	Hals By	77	Hedegaardene	65
Gudbjerg	17	Halskov Huse	63	Hedehusene Stationsby	69
Gudhjem	14	Halsted	16	Heden	19
Gudhjem By	72	Halvrimmen Stationsby	78	Hedensted	24
Gudme	17	Hammel	25	Hedensted Stationsby ..	75
Gudum (Sorø A.)	9	Hammel Stationsby	75	Hegneden-Ulfshale (66)	57
Gudum (Aalborg A.)	33	Hammelev (Randers A.)	29	Hejls	23
Gudum Ringkøbing A.)	44	Hammelev (Hadersl. A.)	48	Hejlsminde Ladeplads ..	75
Gudumholm Stationsby	77	Hammelev Stationsby	82	Hejninge	9
Guldager	46	Hammer (Præstø A.)	13	Hejnsvig	46
Guldbjerg	21	Hammer (Skanderb. A.)	25	Hejnsvig Stationsby	82
Guldborg Færgeleje	72	Hammer (Aalborg A.)	34	Heldum	44
Gulev	41	Hammershøj	41	Helgenæs	28
Gunderslev	10	Hammershøj By	80	Hellebæk	6
Gundersted	33	Hammerum Stationsby	81	Hellebæk By	70
Gunderup	33	Handbjerg	43	Hellebæk Stationsby	70
Gunderup Stationsby	83	Hanning	45	Hellerup (Kbhvns. A.) ..	4
Gundslev	15	Hansted (Skanderb. A.)	24	Hellerup (Svendborg A.)	17
Gundsømagle	5	Hansted (Thisted A.)	37	Hellested	12
Gurreby	16	Hansted Fiskerleje	79	Hellevad (Hjørring A.)	34
Gylling	26	Haraldsborg	65	Hellevad (Aabenraa A.)	49
Gylling By	76	Haraldsted	11	Hellevad Stationsby	83
Gyrstinge	11	Harboøre	44	Hellevmagle	12
Gørnum	34	Harboøre Stationsby ..	81	Hellevmagle By	72
Gødvad	42			Helligsø	38

Sogn o. s. v.	Side	Sogn o. s. v.	Side	Sogn o. s. v.	Side
Hellum	34	Hjembæk	7	Hornslet	28
Helnæs	5	Hjerk	39	Hornslet Stationsby	77
Helsing (Frederiksb. A.)	6	Hjerm	43	Hornstrup	23
Helsing (Holbæk A.)	8	Hjerm Stationsby	81	Hornslyd By	75
Helsing Stationsby	70	Hjermeslev	36	Hornslyd Stationsby	75
Helsingør Købstad	2, 62	Hjermeslev Stationsby	78	Hornum	24
Helstrup	41	Hjermind	41	Hornum Stationsby	77
Heltborg	37	Hjernerdrup	48	Horreby	15
Hem (Randers A.)	31	Hjerpsted	51	Horsens (Aalborg A.)	34
Hem (Viborg A.)	39	Hjerting	48	Horsens Købstad	2, 63
Hemmed	29	Hjerting Ladeplads	82	Horslunde	17
Hemmeshøj	9	Hjordkær	49	Horslunde Stationsby	73
Hemmet	45	Hjordkær Stationsby	33	Hostrup (Ribe A.)	46
Hemmet Stationsby	81	Hjorddal	36	Hostrup (Tønder A.)	51
Henne	45	Hjorthede	41	Hostrup By	84
Henne Stationsby	82	Hjortlund	47	Hostrup Huse	63
Herborg	45	Hjortsøj	28	Hov	18
Herfølge	12	Hjortø	96	Hov Fiskerleje	77
Herfølge Stationsby	72	Hjulby	17	Hov Ladeplads	76
Herlev	4	Hjulby Stationsby	73	Hove	44
Herlufsholm (mindre Del)	13	Hjørring Købstad	2, 63	Hovedgaard Stationsby	75
Herlufsholm (st. Del)	10	Ho	46	Hoven	45
Herlöv By	69	Hobro Købstad	2, 63	Hover (Veile A.)	23
Herlöv Stationsby	69	Hodde	46	Hover (Ringkøbing A.)	44
Herning Købstad	2, 43, 62	Hodsager	43	Hovlbjerg	42
Herredskirke	17	Hoed	28	Hovslund Stationsby	83
Herreslev	15	Holbæk (Randers A.)	29	Humle	18
Herrested	17	Holbæk Købstad	2, 63	Humle Stationsby	73
Herringe	19	Holbæk Villakvarter	63	Humblebæk By	70
Herslev (Roskilde A.)	5	Holbøl	49	Humlum	44
Herslev (Vejle A.)	22	Holeby	16	Humlum Stationsby	81
Herstedvester	4	Holeby Stationsby	73	Hundborg	37
Herstedøster	4	Holevad	21	Hundborg By	79
Hersum	40	Holme	27	Hunderup	47
Hesselager	17	Holme By	76	Hundested Fiskerleje	70
Hesselager Kirkeby	73	Holmegaardsvej	62	Hundslev Stationsby	83
Hesselager Stationsby	73	Holmegaard Fabriksby	72	Hundslund	26
Hesselø	96	Holmeolstrup	13	Hundslund Stationsby	76
Hillerslev (Svendb. A.)	19	Holmsland	45	Hune	36
Hillerslev (Thisted A.)	37	Holmstrup	9	Hunseby	15
Hillerslev Stationsby	79	Holstebro Købstad	2, 63	Hunstrup (Svendb. A.)	19
Hillerup (114)	60	Holsted	47	Hunstrup (Thisted A.)	36
Hillerød Købstad	2, 62	Holsted By	82	Hurup	37
Hillerødsholm	62	Holsted Stationsby	82	Hurup Stationsby	79
Hillested	16	Holsteinborg	10	Husby (Assens A.)	21
Himlingøje	12	Holsterhus	62	Husby (Ringkøbing A.)	44
Himmelbjerggaard Opdragelses-Anstalt	84	Holte Villa- og Stationsby	69	Hvalsund Færgesby	77
Himmelev	5	Holtug	12	Hvalsø	5
Hindborg	39	Homaa	28	Hvalsø Stationsby	69
Hindø	96	Hoptrup	48	Hvam	40
Hinge	42	Hoptrup By	82	Hvam Stationsby	80
Hinnerup Stationsby	76	Horbelev	15	Hvedstrup	5
Hirtshals Fiskerleje	78	Horbelev Stationsby	73	Hvejsel	23
Hirsholmene	34, 94	Hornborg	24	Hvidbjerg (Morsø Sønder H., Thisted A.)	38
Hjadstrup	20	Hornbæk (Frederiksb. A.)	6	Hvidbjerg (Refs H., Thisted A.)	38
Hjallerup By	78	Hornbæk (Viborg A.)	41	Hvidbjerg (Viborg A.)	39
Hjallense Stationsby	65	Hornbæk Stationsby	70	Hvidbjerg Stationsby	79
Hjardemaal	36	Hornbæk-Hellebæk	6	Hvidbjerg vesten Aa.	37
Hjarnø	24, 94	Horne (Svendborg A.)	19	Hvidding	50
Hjarup	47	Horne (Ribe A.)	46	Hviding Stationsby	84
Hjelm	96	Horne (Hjørring A.)	35		

Sogn o. s. v.	Side	Sogn o. s. v.	Side	Sogn o. s. v.	Side
Hvidovre	4, 61	Idestrup	15	Karlby	29
Hvilsager	29	Idum	44	Karlebo	6
Hvilsted	26	Ikast	42	Karleby	15
Hvilsum	40	Ikast Stationsby	81	Karlslunde	4
Hvirring	24	Ilumø	96	Karlstrup	4
Hvornum	30	Ingstev	22	Karrebak	10
Hvorslev	41	Ingstrup	36	Karrebæksminde Lade-	
Hvorup	33	Ishøj	4	plads	71
Hygom (Haderslev A.)	48	Janderup	46	Karup (Hjørring A.) ..	34
Hygom (Ringkøbing A.)	44	Jannerup	37	Karup (Viborg A.)	42
Hylke	25	Jebjerg	39	Karup Stationsby	80
Hylke Stationsby	75	Jebjerg Stationsby	80	Kastbjerg (Gerlev Hrd.,	
Hyllebjerg	32	Jegerup	48	Randers A.)	31
Hylleholt	12	Jegindø	38, 94	Kastbjerg (Nørre H.,	
Hyllekrog	96	Jejsing Stationsby	84	Randers A.)	29
Hyllested (Sorø A.)	10	Jelling	23	Kasted	27
Hyllested (Randers A.)	28	Jelling Stationsby	75	Kastrup (Københ. A.) ..	4
Hyllinge (Roskilde A.)	5	Jels	48	Kastrup (Præstø A.) ..	13
Hyllinge (Sorø A.)	10	Jels By	82	Kastrup By	61
Hyllinge Stationsby	71	Jelstrup	35	Kattrup	25
Hæstrup	35	Jerlev	23	Kavslunde	22
Højbjerg	42	Jerne	46	Kavslunde Stationsby ..	74
Højby (Holbæk A.)	7	Jerne By	62	Kegnæs	50
Højby (Odense A.)	20	Jernved	47	Keldby	13
Højby Stationsby	71	Jersie	4	Kellerup Stationsby ..	80
Højelse	5	Jerslev	35	Kerte	21
Højen	23	Jerslev Stationsby	71	Kerteminde Købstad 2,	63
Højen (Gl. Skagen)	66	Jetsmark	36	Ketterup	36
Højer Flække	2, 63	Jordrup	47	Ketting	50
Højer Landsogn	51	Jorløse	19	Ketting Stationsby	83
Højerup	12	Juelsminde Sanatorium ..	84	Kettinge	15
Høje Taastrup	4	Juelsminde Stationsby ..	75	Kettinge Stationsby	73
Høje Taastrup By	69	Julemærkesanatoriet	84	Kibæk Stationsby	81
Højrup	50	Junged	39	Kildebrønde	4
Højrup Stationsby	73	Jungshoved	13	Kimmerslev	5
Højslev	40	Jyderup	8	Kindertofte	10
Højslev Stationsby	80	Jyderup Kirkeby	71	Kippinge	15
Højst	51	Jyderup Stationsby	71	Kirkeby	18
Høm	11	Jylland	94	Kirkerup (Roskilde A.) ..	5
Høng Stationsby	71	Jyllinge	5	Kirkerup (Sorø A.)	10
Hørby (Holbæk A.)	8	Jystrup	11	Kirke Værløse By	69
Hørby (Aalborg A.)	31	Jægerspris By	70	Kisserup	5
Hørby (Hjørring A.)	34	Jørnlunde	7	Klaking	24
Hørby Stationsby	78	Jørnløse	9	Klarup	33
Hørdum	37	Jørsby	38	Klejtrup	40
Hørdum Stationsby	79	Kaae Stationsby	78	Klemensker	14
Hørmested	34	Kaastrup	37	Klemensker Stationsby ..	72
Hørring (Skanderborg A.)	26	Kagerup By	70	Klim	36
Hørring (Randers A.)	29	Kallehave	13	Klim Stationsby	79
Hørring By (Randers A.)	77	Kallehave Stationsby	72	Klinte	20
Hørring Stationsby	75	Kallerup	37	Klintebjerg Handels-	
Hørsholm	6	Kalundborg Købstad 2, ..	63	plads	74
Hørsholm By	70	Kalundborg Kbst. Ldd. ..	9	Klipleve	49
Hørsted	37	Kalvslund	47	Klipleve Stationsby	83
Hørup (Viborg A.)	42	Kandestederne (32)	55	Klitmøller Ladeplads ..	79
Hørup (Sønderborg A.)	50	Kappel	16	Klokkeholm By	78
Høruphav Fiskerleje	83	Kappendrup Stationsby ..	74	Klovborg	25
Hørve	7	Karby	38	Knabstrup Stationsby ..	71
Hørve Stationsby	71	Karise	12	Knareborg Stationsby ..	74
Høve	10	Karise Stationsby	72	Knebel	28
Ibsker	14			Knudsker	14
				Kobberup	40

Sogn o. s. v.	Side	Sogn o. s. v.	Side	Sogn o. s. v.	Side
Koed	29	Kærby	31	Linde	30
Koldby	9	Kærby (Budolfi Lds.)	61	Lindeballe	23
Koldby By	79	Kærum	21	Lindelse	18
Koldby Kaas	71	Købelev	17	Lindholm	96
Kolding Købstad	2, 63	København	2, 61	Lindholm Forstad	61
Kolding Kbst. Ldd.	22, 63	Køge Købstad	2, 63	Lindknud	47
Kolind	28	Køge Ldd. nordl. Del	5	Lindum	41
Kolind Stationsby	77	Køge Ldd. sydl. Del	11	Linnerup	25
Kollerup (Vejle A.)	23	Kølstrup	20	Lintrup	48
Kollerup (Thisted A.)	36	Køng (Præstø A.)	13	Lisbjerg	28
Kolt	27	Køng (Assens A.)	21	Liseleje Fiskerleje	70
Komdrup	31	Laasby	26	Listed Fiskerleje	72
Kongens Tisted	32	Laastrup	40	Livø	96
Kongeslev Stationsby	78	Lading	27	Livø Aandssvage-Anst.	84
Kongsted	12	Landerupgaard Opdragelses-Anstalt	84	Ljørslev	38
Kongsted (78)	58	Landet (Maribo A.)	16	Lodbjerg	37
Kongsvang Villaby	61	Landet (Svendborg A.)	18	Lohals Fiskerleje	73
Korinth Stationsby	73	Langaa (Svendborg A.)	17	Lolland	92
Kornerup	5	Langaa (Viborg A.)	41	Lomborg	44
Korning	24	Langaa Stationsby	80	Longelse	18
Kornum	32	Langeland	92	Lou Stationsby	72
Korsør Købstad	2, 63	Langlig Bjerge	96	Lovns	32
Korup	19	Langskov	23	Lumby	20
Kovsted	30	Langø	96	Lund Stationsby	75
Krabbesholm Sanatorium	84	Laven Stationsby	75	Lundby (Præstø A.)	13
Kragelund	42	Lavrbjerg	30	Lundby (Aalborg A.)	33
Kragens Stationsby	73	Lavrbjerg By	77	Lundby Stationsby	72
Kraghøve	64	Lavrbjerg Stationsby	77	Lunde (Svendborg A.)	18
Krarup	19	Le	41	Lunde (Odense A.)	20
Kregme	6	Ledeje	4	Lunde (Ribe A.)	45
Krejbjerg	39	Lejre Stationsby	69	Lundeborg Ladeplads	73
Krik Fiskerleje	79	Lejrskov	47	Lunderskov Stationsby	82
Kristiansfeld Flække 2,	63	Lellinge	11	Lundforlund	10
Kristiansø (Sognet) 14,	92	Lem (Randers A.)	30	Lundum	24
Kristiansø (Øen)	96	Lem (Viborg A.)	39	Lundø	40
Kristrup	29	Lem Stationsby	81	Lyby	39
Kristrup By	65	Lemming	42	Lyby Stationsby	80
Krogsbæk	29	Lemvig Købstad	2, 63	Lyderslev	12
Krogsballe	20	Lendemark	67	Lydum	45
Krogstrup	7	Lendum	34	Lyndby	5
Krukholm	64	Lerbjerg	30	Lynderup	40
Krummerup	10	Lerup	36	Lyne	45
Krusaa Stationsby	83	Levring	42	Lyngaa	27
Krønge	16	Lidemark	11	Lyngby (Sokkelunds H., Københavns A.)	4
Kullerup	17	Lild	36	Lyngby (Aarhus A.)	27
Kundby	8	Lillebrænde	15	Lyngby (Randers A.)	28
Kvanløse	8	Lille Fuglede	9	Lyngby (Aalborg A.)	31
Kvislemark	10	Lilleheddinge	12	Lyngby (Hjørring A.)	35
Kvissel Stationsby	78	Lille Lyngby	6	Lyngby Stationsby	69
Kvols	40	Lille Næstved	64	Lyngby (Frederiksb. A.)	7
Kvong	45	Lillemosegaard Aandsvage-Anstalt	84	Lyngby (Sorø A.)	11
Kvorning	41	Lillerød	7	Lyngby By	71
Kværkeby	11	Lillerød Stationsby	70	Lyngs	38
Kværkeby Stationsby	71	Lilleverde	33	Lyngs Stationsby	79
Kværndrup	18	Lilleø	96	Lynæs Fiskerleje	70
Kværndrup Stationsby	73	Lille Ørholms Parceller	69	Lysabild	50
Kvørs	49	Lime (Randers A.)	29	Lysabild Stationsby	83
Kvørs Stationsby	83	Lime (Viborg A.)	39	Lysgaard	42
Kyholm (57)	57	Linåa	25	Lysø	19, 92
Kyndby	7			Læborg	47
Kysthospit. paa Refsnæs	84			Læsten	41

Sogn o. s. v.	Side	Sogn o. s. v.	Side	Sogn o. s. v.	Side
Læsø	34, 94	Melby (Frederiksborg A.)	6	No	45
Lødderup	38	Melby (Odense A.)	21	Nordby (Holbæk A.)	9
Løgsted	32	Melholt By (88)	58	Nordby (Ribe A.)	46
Løgstrup Stationsby	80	Mellerup	30	Nordby By	71
Løgstør Købstad	2, 63	Melsted Fiskerleje	72	Nordlunde	17
Løgten Stationsby	77	Menstrup Stationsby	71	Nordrup (Ringsted H., Sorø A.)	11
Løgumkloster Flække	2, 63	Merløse	8	Nordrup (Slagelse H., Sorø A.)	10
Løgumkloster Landsogn	50	Merløse Stationsby	71	Nors	37
Løjt	49	Mern	13	Nors Stationsby	79
Løjt Kirkeby Stationsby	83	Mesinge	20	Norup	20
Løjtøfte	17	Mesinge By	74	Notmark	50
Løkken Ladeplads	78	Middelfart Købstad	2, 64	Nustrup	48
Løkken Stationsby	78	Middelfart Kbst. Ldd.	22	Ny Aaderup	64
Lønborg	45	Mjølsten	26	Nyborg Købstad	3, 64
Lønne	45	Mjølsten Lds.	50	Nyborg Lds.	17
Lønstrup Fiskerleje	78	Mogenstrup	13	Nyborgvej	65
Løsning	24	Mollerup	38	Nybøl	49
Løsning Stationsby	75	Moltrup	48	Nybøl Stationsby	83
Løve By	71	Morsø	94	Ny Fløng By	69
Løvel	41	Mosbjerg	34	Ny Himmelev	65
		Mov	33	Nyholmstrand	62
		Mulvad By (103)	59	Ny Holmstrup	66
Maabjerg	43	Mundelstrup By	76	Ny Holsted	64
Maaløv	4	Mundelstrup Stationsby	76	Nyhuse	62
Maaløv Stationsby	69	Munkebjergby	11	Nyker	14
Maarslet	27	Munkebo	20	Nykøbing p. F. Købst. 3,	64
Maarslet Stationsby	76	Munkebo By	74	Nykøbing Kbsts. Ldd.	
Maarum	6	Munkensdam	63	(Maribo A.)	15
Maarum Stationsby	70	Musholm	96	Nykøbing p. M. Købst. 3,	64
Maarup	35	Musse	15	Nykøbing p. S. Købst. 3,	64
Madum	44	Mygdal	35	Nykøbing Kbst. Ldd.	
Maglebrænde	15	Mygind	29	(Thisted A.)	38
Magleby (Sorø A.)	10	Møborg	44	Nylarsker	14
Magleby (Møenbo H., Præste A.)	14	Møen	92	Ny Lindholm Fabriksby	61
Magleby Stevns	12	Møgelstønder	50	Nymindegab By	82
Magleby (Svendborg A.)	18	Møgelstønder Sønderby	84	Nyord	13, 92
Maglegaard	4	Møldrup Stationsby	80	Nyaad (28)	55, 68
Magstrup	48	Mølholm (Aalborg A.)	61	Nyrup Stationsby	71
Majbølle	15	Mølholm Villaby	68	Nyskov (105)	59
Malle	32	Mønsted	40	Nysogn Holmsland	45
Malling	26	Mørke (Holbæk A.)	8	Ny Solbjerg By	76
Malling Stationsby	76	Mørke (Randers A.)	28	Nysted Købstad	3, 64
Malt	47	Mørke Stationsby	77	Nysted Landsogn	15
Mammen	41	Mørkøv Stationsby	71	Nærum Stationsby	69
Manø	47, 94	Nakskov	2, 64	Næsbjerg	46
Mariager Købstad	2, 64	Nakskov Landsogn	16	Næsborg	32
Mariager Lds.	30	Navr	43	Næsby	12
Maribo Købstad	2, 64	Navtrup	39	Næsbyhovedbroby	19
Maribo Kbsts. Landd.	15	Nakkebølle Sanatorium	84	Næstved Købstad	3, 64
Marie Magdalene	29	Nebbelunde	16	Næstved St. Mortens Ldd. (Aaderup)	13
Marienberg	68	Nebel	24	Næstved St. Peders Ldd.	
Marienlyst	68	Nesbager	24	(Grimstrup)	13
Marslev	20	Nees	44	Nødager	28
Marstal Bondeby	64	Neksvø Købstad	3, 64	Nødebo	6
Marstal Handelsplads	2, 64	Nestelø	13	Nølev	26
Marstal Landsogn	18	Nexelø	96	Nørager	29
Martofte Stationsby	74	Nibe Købstad	3, 64	Nørager Stationsby	78
Marvede	10	Nidløse	8	Nørbeg	41
Masnede	68, 96	Nim	24	Nørborg Flække	3, 65
Mejlby	28	Nimtofte	29		
Mejrup	43	Nimtofte Stationsby	77		

Sogn o. s. v.	Side	Sogn o. s. v.	Side	Sogn o. s. v.	Side
Nørborg Landsogn	50	Oddesundby Færgeby	79	Raabjerg	35
Nørhaa	37	Odense Købstad	3, 65	Raabby	31
Nørholm	33	Odense Frue Lds.	19	Raagø	96
Nørlem	44	Odense Skt. Hans Landd.	19, 65	Raarup	24
Nørre Aaby	22	Odense Skt. Knuds Ld.	19	Raasted (Randers A.)	30
Nørre Aaby Stationsby	74	Oksby	46	Raasted (Ringkøbing A.)	44
Nørre Aarslev	29	Oksbøl	50	Radsted	15
Nørre Alslev	15	Oksbøl Stationsby	82	Rakkeby (Hjørring A.)	35
Nørre Alslev Kirkeby	73	Oksevad	48	Rakkeby (Thisted A.)	38
Nørre Alslev Stationsby	73	Ollerup	18	Raklev	9
Nørre Asmindrup	7	Olsker	14	Ramløse	6
Nørre Bork	45	Olstrup	16	Ramme	44
Nørre Broby	19	Omsø	10, 92	Ramme Stationsby	81
Nørre Broby Stationsby	73	Onsbjerg	9	Ramsing	39
Nørre Borris	40	Onsbjerg By	71	Randbøl	23
Nørre Bramdrup	22	Onsild Stationsby	77	Randbøldal By	75
Nørre Dalby	5	Oppesundby	7	Randers Købstad	3, 65
Nørre Farup	47	Ordrup	4	Randerup	50
Nørre Felding	44	Ore	21	Randlev	26
Nørre Galten	30	Orehoved Stationsby	73	Rannerød (32)	55
Nørre Herlev	7	Ormslev	27	Ranum	32
Nørre Højrup	20	Ormslev Stationsby	76	Ranum By	78
Nørre Jernløse	8	Orte	21	Ravnkilde	32
Nørre Kirkeby	15	Otterup	20	Ravnstrup	40
Nørre Kongeslev	31	Otterup Stationsby	74	Ravnstrup Stationsby	80
Nørre Lyndelse	20	Ottestrup	10	Ravsted	51
Nørre Løgum	50	Otting	39	Ravsted By	84
Nørre Nebel	45	Ove	31	Redsted	38
Nørre Nebel Stationsby	82	Over Jersdal Stationsby	82	Refsnæs	9
Nørre Nissum	44	Overlade	32	Refsvindinge	17
Nørre Næraa	20	Ovrebø	17	Refsvindinge Stationsby	73
Nørre Omme	44	Ovre Stationsby	73	Rejsby	50
Nørre Onsild	30	Ovrø	7, 92	Rerslev (Københavns A.)	4
Nørre Saltum By	79	Ovsted (Roskilde A.)	5	Rerslev (Holbæk A.)	8
Nørre Sandager	21	Ovsted (Skanderborg A.)	25	Resen (Hindborg H., Viborg A.)	39
Nørre Smedeby Stationsby	83	Ovtrup (Aalborg A.)	33	Resen (Fjends H., Vi- borg A.)	40
Nørre Snede	25	Ovtrup (Thisted A.)	38	Resen (Ringkøbing A.)	44
Nørre Snede By	75	Ovtrup (Ribe A.)	46	Revninge	20
Nørresundby Købstad 3,	61	Ovtrup Stationsby	82	Ribe Købstad	3, 65
Nørre Søby	20	Paarup	19	Riisskov Villakvarter	61
Nørre Tranders	33	Paddeborg Stationsby	83	Rimsø	29
Nørre Tversted By	79	Pandrup Stationsby	79	Rind	42
Nørre Uttrup Cementby	61	Pasop	67	Rindum	45
Nørre Vedby	15	Pasop-Belvedere Kvar- teret	67	Ring	25
Nørre Vinge	41	Pedersborg	11	Ring	17
Nørre Vium	43	Pedersborg Stationsby	72	Ring Stationsby	73
Nørre Vorupør Fisker- leje	79	Pedersker	14	Ringgive	23
Nørre Ørslev	15	Pedersker Stationsby	72	Ringkøbing Købstad 3,	65
Nørup	23	Pederstrup	41	Ringkøbing Kbsts. Ldd.	45
Nøvling (Aalborg A.)	33	Philadelphia Epilepti- ker-Anstalt	84	Ringsebølle	16
Nøvling (Ringkøbing A.)	43	Pindstrup By	77	Ringsted Købstad	3, 65
Obbekær	47	Pindstrup Stationsby	77	Ringsted Landsogn	11
Odby	38	Pjedsted	22	Rinkenæs	49
Odden	7	Povelsker	14	Rinkenæs Stationsby	83
Odden (Nordby)	82	Præstbro Stationsby	79	Risbøl (104)	59
Oddense	39	Præstø Købstad	3, 65	Rise (Ærø)	18
Odder	26	Præstø Kbsts. Ldd.	13	Rise (Aabenraa A.)	49
Odder Stationsby	76			Rislev	13
Odesund Stationsby	81			Roager	50
				Roelse	28

Sogn o. s. v.	Side	Sogn o. s. v.	Side	Sogn o. s. v.	Side
Roholte	12	Rørbæk By	66	Silkeborg Købstad	3, 66
Rold	20	Rørdal Fabriksby	78	Silkeborg Kbst. Ldd.	25
Rolsted	31	Rørup	21	Simsted	40
Rom	44	Rørvig	7	Simsted Stationsby	80
Romdrup	33	Rørvig By	71	Simmelkær	43
Romlund	40			Simmerbølle	18
Romsø	96	Saaby	5	Sindal	35
Rorslev	22	Sabro	27	Sindal Stationsby	79
Rorup	5	Sahl	41	Sindbjerg	23
Rosenvang	61	Saksild	26	Sinding (Viborg A.)	42
Rosenvanget	61	Sakskøbing Købstad	3, 66	Sinding (Ringkøbing A.)	43
Roskilde Købstad	3, 65	Sakskøbing Landsogn	15	Sindssygehospitallet ved	
Roskilde Frue	5	Sal	43	Aarhus	61
Roskilde Kbsts. Ldd.	5	Sall	42	Sindssygehospitallet ved	
Roslev	39	Saltholm	96	Vordingborg	68
Roslev Stationsby	80	Saltum	36	Sir	43
Rosmos	28	Samsø	92	Sjelle	27
Rostrup	31	Sandager	21	Sjælland	92
Roum	40	Sandby (Præstø A.)	12	Sjørring	37
Rubjerg	35	Sandby (Maribo A.)	17	Sjørring Stationsby	79
Rud	30	Sandby By	73	Sjørsløv	42
Rudkøbing Købstad	3, 65	Sandby Stationsby	73	Skaade By	76
Ruds Vedby	71	Sandegyde	62	Skaarup	18
Rudsvedby Stationsby	8	Sanderum	19	Skaarup Stationsby	73
Rungsted Fiskerleje	70	Sandholts Lyndelse	19	Skaarø	96
Rungsted Stationsby	70	Sandstræde (59)	57, 64	Skader	29
Rutsker	15	Sandved Stationsby	72	Skads	46
Ry	4	Sandvig Købstad	61	Skagen Købstad	3, 66
Rydbjerg	39	Skt. Hans	35	Skagen Kbsts. Landd.	35
Ryde (Maribo A.)	16	Skt. Hans Hospital	65, 84	Skalbjerger Stationsby	74
Ryde (Ringkøbing A.)	43	Skt. Jørgens	18	Skallerup (Hjørring A.)	35
Rye	25	Skt. Jørgensbjerg	5	Skallerup (Thisted A.)	38
Rye By (Gammel Ry)	75	Skt. Jørgensbjerg (Ka-		Skals	40
Rye Stationsby	75	lundborg Ldd.)	63	Skals Stationsby	80
Rynkeby	20	Skt. Jørgensbjerg Forst.	67	Skamby	20
Ryomgaard By	77	Skt. Olai	35	Skamstrup	8
Ryslinge	17	Saunte By	70	Skanderborg Købstad	3, 66
Ryslinge Stationsby	73	Saunte Stationsby	70	Skanderup (Skander-	
Ræhr	36	Sebber	33	borg A.)	26
Rø	14	Sebbersundby	78	Skanderup (Ribe A.)	47
Rødby Købstad	3, 66	Seden	20	Skannerup	25
Rødby Havneby	66	Seem	47	Skarild	43
Rødning (Nørlyng H.,		Seest	47	Skarresø	28
Viborg A.)	41	Sejerslev	38	Skarpsalling	32
Rødning (Rødning H.,		Sejersø	9, 92	Skast	51
Viborg A.)	39	Sejlfjord	33	Skeby	20
Rødning (Haderslev A.)	48	Sejling	42	Skejby	27
Rødning Stationsby	82	Sejlstrup	35	Skelby (Præstø A.)	13
Rødebro Stationsby	83	Selde	39	Skelby (Maribo A.)	15
Rødkærbro Stationsby	80	Selde By	80	Skellebjerg	8
Rødovre	4, 61	Selsø	7	Skellebjerg Stationsby	71
Rødvig Ladeplads	72	Sem	31	Skellerup (Svendb. A.)	17
Røgen	26	Sengeløse	4	Skellerup (Randers A.)	30
Rømø	50, 94	Sennels	37	Skelskør Købstad	3, 66
Rønbjerg	43	Serreslev	35	Skelskør Kbsts. Ldd.	10
Rønde By	77	Serup	42	Skelum	31
Rønland	96	Sevel	43	Skelum Stationsby	78
Rønne Købstad	3, 66	Sevel By	81	Skensved	4
Rønnebæk	13	Siem	32	Skern (Viborg A.)	41
Rønninge	20	Sig Stationsby	82	Skern (Ringkøbing A.)	45
Rørby	9	Sigerslevvester	7	Skern Stationsby	81
Rørbæk	32	Sigersted	11	Skibinge	13

Sogn o. s. v.	Side	Sogn o. s. v.	Side	Sogn o. s. v.	Side
Skibet	23	Sludstrup	10	Stenløse (Odense A.) ..	19
Skibsted	31	Smedelundshusene ...	63	Stenløse Stationsby ...	70
Skibstrup	70	Smerup	12	Stenmagle	11
Skiby	7	Smidstrup	22	Stenstrup	18
Skiby By	70	Smollerup	40	Stenstrup Stationsby ..	73
Skinnerup	37	Smørum	4	Stenum	35
Skive Forstad	66	Snedsted	37	Stepping	48
Skive Købstad	3, 66	Snedsted Stationsby ...	79	Stifts Bjergby	8
Skive Landsogn	39	Snejbjerg	43	Stige Havneby	65
Skive Havneby	66	Snekkersten Villabebyg-		Stilling	26
Skivholme	27	gelse	62	Stillinge	9
Skivum	32	Snertinge Stationsby ..	71	Stjær	27
Skjold	24	Snesere	13	Stoense	18
Skjoldborg	37	Sneslev	11	Stoholm Stationsby ...	80
Skjoldedelev By	76	Sneum	46	Stokkemarke	16
Skodborg	48	Snøgebæk Fiskerleje ..	72	Stokkemarke By	73
Skodborg Stationsby ..	82	Snoldelev	4	Storarden	31
Skodsborg Stationsby ..	69	Snostrup	6	Store Ajstrup	33
Skorup	25	Snøbum	30	Store Anst By	82
Skovby (Odense A.) ..	21	Snøde	18	Store Brøndum	32
Skovby (Aarhus A.) ..	27	Snøde By	73	Store Dalby	24
Skovby Stationsby	83	Soderup	8	Store Fuglede	9
Skovlænge	16	Solbjerg (Holbæk A.) ..	8	Storeheddinge Køb-	
Skovsgaard Stationsby ..	79	Solbjerg (Aalborg A.) ..	31	stad	3, 67
Skovshoved	4	Solbjerg (Thisted A.) ..	38	Storeheddinge Lands..	12
Skovtofte Magdalene-		Solbjerg Stationsby ...	78	Store Magleby	4
hjem	84	Sølød	4	Store Svølse	96
Skovs-Sidø	96	Sommersted	48	Store Taarnby	12
Skraue	48	Sommersted Stationsby ..	82	Storring	27
Skrydstrup	48	Sonnerup	5	Storvorde	33
Skræm	36	Sorterup	10	Stovby	24
Skrøvelev	18	Sorø Købstad	3, 66	Stovby By	75
Skuldelev	7	Sorø Kbts. Ldd. ...	11, 66	Strandby	32
Skydebjerg	21	Sottrup	49	Strandby By	79
Skyum	37	Spandet	50	Strandvejen fra Klam-	
Skærbæk	50	Sparkær Stationsby ...	80	penborg til Vedbæk ..	69
Skærbæk Stationsby ..	84	Spenstrup	30	Strellov	45
Skærum	34	Spirholm	96	Strib Havneby	74
Skærup	22	Spjald Stationsby	81	Strib-Røjleskov	22
Skæve	34	Spjellerup	12	Struer	43
Skævinge	6	Spødsbjerg Stationsby ..	73	Struer Købstad	3, 67
Skævinge Stationsby ..	70	Sporup	26	Strynø	18, 92
Skød	42	Sprøge (16)	54, 96	Strynø Kalv	96
Skødstrup	28	Spørring	27	Strø	6
Skødstrup Stationsby ..	77	Staby	44	Strøby	12
Skørping	32	Stadager	15	Strøby By	72
Skørping Stationsby ..	78	Stadil	45	Strøby Egede By	72
Skørpinge	10	Stagstrup	37	Strømmen	65
Skørping (Aarhus A.) ..	27	Starholm (32)	55	Stubbekøbing Købst. 3,	67
Skørping (Randers A.) ..	29	Starup	48	Stubberup	20
Skørpinge	16	Stavning	45	Størtum By	83
Slagelse Købstad	3, 66	Stege Købstad	3, 67	Støvring	30
Slagelse St. Mikkel's Ls.	9	Stege Kbts. Ldd. ...	13	Støvring Stationsby ...	78
Slagelse St. Peders Ls.	9	Stege Landsogn	13	Suldrup	33
Slaglille	11	Stenbjerg Fiskerleje ..	79	Sulsted	34
Slagslunde	6	Stenderup	24	Sulsted Sttionsby ...	78
Slangerup By	7, 70	Stenderup By	75	Sundby	33
Slangerup Landsogn ...	7	Stenderup Stationsby ..	75	Sundby Mors	38
Slemminge	15	Stenild	32	Sundbyerne	4
Sletten By	70	Stenlille	8	Sunds	43
Slotshjergby	10	Stenlille Stationsby ...	71	Sunds Stationsby	81
Slotø	96	Stenløse (Frederiksb. A.)	6	Sundsmark	67

Sogn o. s. v.	Side	Sogn o. s. v.	Side	Sogn o. s. v.	Side
Svallerup	9	Sdr. Hadsund Huse...	77	Taps	23
Svaneke Købstad 3, 67		Sønderho	46	Tarm Stationsby	81
Svanninge	19	Sønderho By	82	Tavlov	22
Svebølle Stationsby ..	71	Sønderholm	33	Tavlov Stationsby	75
Svendborg Købstad 3, 67		Sønder Højrup	17	Tedderup Stationsby ..	76
Svenstrup (Randers A.)	31	Sønder Kirkeby	15	Tejn Fiskerleje	72
Svenstrup (Aalborg A.)	33	Sønder Jernløse	8	Tem	25
Svenstrup (Sønderb. A.)	50	Sønder Kongeslev	31	Terndrup By	78
Svenstrup Stationsby		Sønder Lem	45	Terselev	11
(Aalborg A.)	78	Sønder Mern Stationsby	72	Terløse	8
Svenstrup Stationsby		Sønder Nissum	44	Testrup (Sorø A.)	11
(Sønderborg A.)	83	Sønder Næraa	20	Testrup (Viborg A.) ..	40
Svindinge	17	Sønder Omme	23	Thisted Købstad	3, 67
Svinninge	7	Sønder Omme Stations-		Thisted Lds.	37
Svinninge Stationsby ..	71	by	75	Tibirke	6
Svostrup	42	Sønder Onsild	30	Tikøb	6
Svoverslev	5	Sønder Rind	41	Tillese	16
Sværdborg	13	Sønder Saltbæk (89) ..	59	Tilst	27
Systofte	15	Sønder Saltum Stations-		Tilst Stationsby	76
Syv	5	by	79	Tilsted	37
Søby (Roskilde A.)	5	Sønderse	21	Tim	44
Søby (Holbæk A.)	8	Sønderse By	74	Tim Stationsby	81
Søby (Viborg A.)	39	Søndersted	8	Timring	44
Søby Købstad	3, 67	Sønder Stenderup	23	Tingjellinge	10
Søby Kbst.s Ldd.	34	Sønder Tranders	33	Tinglev	51
Sædder	12	Sønderup (Sorø A.) ..	9	Tinglev Stationsby	84
Sæddinge	16	Sønderup (Aalborg A.)	33	Tingsted	15
Sæding	45	Sønder Vang	63	Tingstrup	67
Særløse	5	Sønder Vilstrup	22	Tirsted	16
Særslev (Holbæk A.) ..	9	Sønder Vinge	41	Tirstrup	28
Særslev (Odense A.) ..	21	Sønder Vissing	25	Tise (Hjørring A.)	35
Søborg	6	Sønder Vium	45	Tise (Viborg A.)	39
Søborg Villaby	61	Sønder Vorupør	79	Tiset	26
Søby (Svendborg A.) ..	18	Sørbymagle	10	Tislund	49
Søby (Assens A.)	21	Sørup	18	Tistrup	46
Søby (Skanderborg A.)	25	Søstrup	8	Tistrup Stationsby	82
Søby (Randers A.)	29	Søtorp	61	Tisvilde By	70
Sødring	31	Søvind	24	Tjele	41
Søtten	27			Tjæreborg	46
Søllerød	4	Taagerup	16	Tjæreborg Stationsby ..	82
Søllested (Maribo A.) ..	16	Taaning	25	Tjæreby (Frederiks-	
Søllested (Assens A.) ..	21	Taanum	41	borg A.)	6
Søllested Stationsby ..	73	Taarbæk	4	Tjæreby (Sorø A.)	10
Søllinge	17	Taarbæk Villaby	69	Tjerring	43
Sølyst Villaby	61	Taarnborg	9	Todbjerg	28
Søndbjerg	38	Taarnby	4	Tofterup Stationsby ..	82
Sønder Aarslev	27	Taarnby Villaby	61	Toftlund	49
Sønder Alslev	15	Taars (Maribo A.)	15	Toftlund Stationsby ..	82
Sønder Asmindrup	8	Taars (Hjørring A.) ..	35	Toksværd	13
Sønderbeg	41	Taars Stationsby	79	Tolne	35
Sønder Bjerre	10	Taarup	40	Tolne Stationsby	79
Sønder Bjert	23	Taasinge	92	Tolstrup (Skanderb. A.)	25
Sønderborg Købstad 3, 67		Taastrup	8	Tolstrup (Hjørring A.)	35
Sønder Bork	45	Taastrup Nykirke	4	Tommerup	19
Sønder Borris	45	Taastrup Stationsby ..	69	Tommerup Stationsby ..	74
Sønder Broby	19	Taastrup Valby	69	Toreby	15
Sønderbroby By	73	Tamdrup	24	Torkilstrup	15
Sønderby	21	Tanderup	21	Tornby	35
Sønder Draaby	38	Tandslet	50	Torning	42
Sønder Felding	43	Tandslet Stationsby ..	83	Tornø	96
Sønder Galten	27	Tannishus Fiskerleje ..	79	Torp	67
Sønderhaa	37	Tapdrup	40	Torrild	26

Sogn o. s. v.	Side	Sogn o. s. v.	Side	Sogn o. s. v.	Side
Torsager	28	Tvis Stationsby	81	Ullerup By	83
Torsager Kirkeby	77	Tvrorup (91)	59	Ullis	32
Torslev (Dronningl. H., Hjørring A.)	34	Tybjerg	12	Ullis Stationsby	78
Torslev (Øster Han H., Hjørring A.)	36	Tyborøn Stationsby	79	Ulse	12
Torslunde (Køben- havns A.)	4	Tylstrup Stationsby	78	Ulsted	34
Torslunde (Maribo A.)	16	Tyregod	23	Ulsted Stationsby	78
Torsted (Vejle A.)	24	Tyregod Stationsby	75	Ulstrup	32
Torsted (Thisted A.)	37	Tyrsted	24	Ulstrup Stationsby	80
Torsted (Ringkøbing A.)	44	Tyrsting	25	Ulvehavebebyggelsen	68
Torstrup	46	Tyrstrup	48	Understed	34
Torsø	42	Tyrstrup By	82	Underup	24
Torsø By	80	Tystrup	10	Undløse	8
Torum	39	Tyvelse	12	Urlev	24
Torup (Frederiksb. A.)	6	Tæbring	38	Usserød By	70
Torup (Aalborg A.)	32	Tærø	96	Ut	24
Torup (Thisted A.)	36	Tødsø	38	Utterslev	17
Torup (Viborg A.)	41	Tølløse	8	Uvelse	7
Torup Stationsby	79	Tølløse Stationsby	71	Vaabensted	15
Torupkær	65	Tømmerby	36	Vaalse	15
Torø	96	Tømmerup	9	Vaarst Stationsby	78
Torøhuse Fiskerleje	74	Tønder Købstad	3, 67	Vadum	33
Tostrup	40	Tønder Landsogn	50	Valby	6
Tranbjerg	27	Tønder Slots og Frigrund	67	Vallekilde	7
Tranbjerg Stationsby	76	Tøndering	39	Vallebæk	4
Tranderup	18	Tønning	25	Vallensved	10
Tranebjerg	9	Tørring (Skanderb. A.)	25	Vallerød-Pennehave	70
Tranebjerg By	71	Tørring (Ringkøbing A.)	44	Valløby	12
Tranekær	18	Tørring Kirkeby	76	Vallø Stiftsby	72
Tranekær By	73	Tørring Stationsby	76	Valsgaard	31
Trans	44	Tørsbøl Stationsby	83	Valsølle	11
Tranum	36	Tøstrup	29	Vamdrup	47
Trappen Fiskerleje	83	Ubberud	19	Vamdrup Stationsby	82
Trige	27	Ubby	9	Vammen	41
Troense Ladeplads	73	Ubby Stationsby	71	Vandborg	44
Troldhede Stationsby	81	Ubjerg	50	Vandel Stationsby	75
Trollesvang	62	Udby (Holbæk A.)	8	Vang	37
Trustrup Stationsby	77	Udby (Præstø A.)	13	Vang Fiskerleje	72
Tryggelev	18	Udby (Assens A.)	22	Vangsaar Fiskerleje	79
Trøden	25	Udby (Randers A.)	29	Vantinge	19
Trørød By	69	Udbyhøj	77	Varde Købstad	3, 67
Tudse	8	Udbyneder	31	Varde Landsogn	46
Tullebølle	18	Udesundby Landd.	7	Varnæs	49
Tulstrup (Skanderb. A.)	26	Uge	49	Varnæs Stationsby	83
Tulstrup (Aarhus A.)	26	Uggeluse Stationsby	77	Varpelev	12
Tune	4	Uggeløse	7	Vebbestrup	31
Tunø	26, 94	Uggerby	35	Vedbæk Stationsby	69
Tureby	12	Uggerløse	8	Vedde Stationsby	72
Turup	21	Uggerslev	20	Vedersø	44
Turø	18, 92	Ugilt	35	Vedslet	25
Tved (Svendborg A.)	18	Uglet Stationsby	79	Vedsted	48
Tved (Randers A.)	28	Uibjerg	40	Vedtofte	21
Tved (Thisted A.)	37	Ulborg	44	Vegerløse	15
Tvede	30	Ulborg Stationsby	81	Vegger Stationsby	78
Tved-Lustrup-Tange	47	Ulbølle	19	Veggerby	33
Tvenstrup (107)	60	Uldum	23	Veggerslev	29
Tversted	35	Uldum Stationsby	75	Vejby (Frederiksb. A.)	6
Tvilum	25	Ulkebel	50	Vejby (Hjørring A.)	35
Tvingstrup Stationsby	75	Ullerslev	17	Vejby (Viborg A.)	39
Tvis	43	Ullerslev Stationsby	73	Vejen	47
		Ullerup (Vejle A.)	22	Vejen Stationsby	82
		Ullerup (Sønderborg A.)	49	Vejerslev (Thisted A.)	38

Sogn o. s. v.	Side	Sogn o. s. v.	Side	Sogn o. s. v.	Side
Vejerslev (Viborg A.)	42	Vester Skerninge	19	Virring	29
Vejgaard Kvarter	61	Vester Skerninge By	73	Visborg	31
Vejlby (Assens A.)	22	Vester Sottrup Stations-		Visby (Thisted A.)	37
Vejlby (Vejlø A.)	22	by	83	Visby (Tønder A.)	50
Vejlby (Aarhus A.)	27	Vester Starup	46	Visby Stationsby	84
Vejlby (Sønder H., Ran-		Vester Tørslev	30	Viskinge	9
ders A.)	28	Vester Ulslev	16	Viskinge By	71
Vejlby (Sønderhald H.,		Vester Vandet	37	Viskum	41
Randers A.)	29	Vester Vedsted	47	Vissenbjerg	19
Vejle Købstad	3, 68	Vester Velling	41	Vissing	30
Vejle Kbst.s Ldd.	23	Vestervig	37	Vistoff	28
Vejleby	16	Vestervig By	79	Vitten	27
Vejlefjords Sanatorium	84	Vester Villaby	65	Vitved	26
Vejlev	19	Vestersø	34	Vium	42
Vejlø (Sogn)	13	Vestersø Havneby	79	Viv	22
Vejlø (Øen)	96	Vetterslev	11	Vive	31
Vejrum (Viborg A.)	41	Vevlinge	21	Vivild	29
Vejrum (Ringkøbing A.)	43	Viborg Graabrødre Ldd.	40	Vodder	50
Vejrup	47	Viborg Købstad	3, 68	Vodskov Aandssvage-	
Vejrup Stationsby	82	Viby (Odense A.)	20	Anstalt	84
Vejrø	96	Viby (Aarhus A.)	27	Voel	25
Vejstrup (Svendborg A.)	17	Viby Stationsby (Ros-		Voer (Randers A.)	29
Vejstrup (Vejlø A.)	23	kilde A.)	69	Voer (Hjørring A.)	34
Vejstrup Stationsby	73	Viby Stationsby (Aar-		Voerladegaard	25
Veksø	6	hus A.)	61	Vognsild	32
Velling	45	Videbæk (101)	59	Vojens	48
Vellerup	7	Videbæk Stationsby	81	Vojens Stationsby	82
Velle	42	Vidstrup	35	Vokslev	33
Vem	43	Vig	7	Voldby (Skanderb. A.)	25
Vem Stationsby	81	Vig Stationsby	71	Voldby (Randers A.)	29
Vemmelev	9	Vigerslev	21	Voldum	30
Vemmetofte	12	Vigersted	11	Vollerup Stationsby	83
Vendsyssel-Thy	94	Viggelsø	96	Vollerslev	11
Venge	26	Vignæs	15	Volling	39
Vennebjerg	35	Vigsø	36	Volsted	33
Venslev	10	Viksbø By	70	Volstrup	34
Venø	44, 94	Vilbjerg	43	Vonge By	75
Verninge	19	Vilbjerg Stationsby	81	Vonsbæk	48
Verst	46	Vile	39	Vonsild	23
Vesløs	36	Villerslev	37	Vorbasse	46
Vesløs Stationsby	79	Villersø	29	Vorbasse Stationsby	82
Vestbirk Stationsby	76	Vils By	79	Vorde	40
Vestenskov	16	Vilslev	47	Vordingborg Købstad	3, 68
Vester	23	Vilsted	32	Vordingborg Lands.	13
Vester Aaby	19	Vilstrup	48	Vordingborg Sindssyge-	
Vester Alling	29	Vind	44	hospital	68
Vester Assels	38	Vindblæs (Randers A.)	31	Vorgod	45
Vester Bjerregrav	40	Vindblæs (Aalborg A.)	32	Vorning	41
Vesterborg	16	Vindblæs Stationsby	78	Vorsaa By	79
Vester Brønderslev	35	Vindeby	17	Vorsø	96
Vester Bølle	40	Vindelev	23	Vorup	30
Vester Egede	12	Vinderslev	42	Vorup By	77
Vester Egesborg	13	Vinderup Stationsby	81	Vorupkær	65
Vester Hassing	34	Vinderød	6	Vorup Udflyttere	77
Vester Hassing Stations-		Vinding (Vejlø A.)	22	Vraa	35
by	78	Vinding (Skanderb. A.)	25	Vraa Stationsby	79
Vester Hornum	32	Vinding (Ringkøbing A.)	44	Vraaby	12
Vester Hæsing	19	Vinding Stationsby	76	Vrads	25
Vester Mariæ	14	Vindinge (Københ. A.)	4	Vrangstrup	12
Vester Nebel (Vejlø A.)	22	Vindinge (Svendborg A.)	17	Vrejlev	35
Vester Nebel (Ribe A.)	46	Vindum	41	Vrensted	35
Vester Nykirke	46	Vinkel	41	Vridsløselille By	69

Sogn o. s. v.	Side	Sogn o. s. v.	Side	Sogn o. s. v.	Side
Vridsløselille Fængsel..	84	Ølsted Stationsby.....	70	Øse	46
Vridsted	40	Ølstrup	45	Øsløs	36
Vrigsted	24	Ølstykke	6	Østbirk	25
Vrist Stationsby	81	Ølstykke Stationsby ..	70	Østbirk Stationsby....	76
Vrov	40	Ønslev	15	Øster Agger By	79
Vust	36	Ørbæk	17	Øster Alling	29
Væhr	24	Ørbæk By	74	Øster Assels	38
Værløse	4	Ørbæk Stationsby	74	Øster Bjerregrav	41
Værløse Stationsby	69	Ørding	38	Øster Brønderslev	35
Værsløv	9	Ørnhøj Stationsby	81	Øster Bur Stationsby ..	81
Værum	30	Ørre	43	Øster Bølle	40
		Ørreslev	25	Øster Egede	12
Ydby	38	Ørslev (Holbæk A.)	8	Øster Egesborg	13
Ydby Stationsby	79	Ørslev (Ringsted H., Sorø A.)	11	Øster Flade By	62
Yding	25	Ørslev (Flakkebjerg H., Sorø A.)	10	Øster Gesten Stationsby	82
Æbeltoft Købstad .. 3,	68	Ørslev (Præstø A.)	13	Øster Hassing	34
Æbeltoft Kbst.s Ldd. .	28	Ørslev (Assens A.)	21	Øster Hornum	33
Æbelø	96	Ørslevkloster	40	Øster Hæsinge	19
Ærø	92	Ørsted (Roskilde A.) ..	5	Østerild	36
Ærøskøbing Købstad 3,	68	Ørsted (Assens A.)	21	Østerild Stationsby ..	80
		Ørsted (Randers A.) ..	29	Øster Jølby	38
Øde-Førslev	11	Ørsted By	77	Østerlarsker	14
Ødis	23	Ørting	26	Øster Linnet	48
Ødsted	23	Ørting Stationsby	76	Øster Løgum	49
Ødum	30	Ørum (Vejle A.)	24	Øster Mariæ	14
Øksendrup	17	Ørum (Galten H., Ran- ders A.)	30	Øster Nykirke	23
Øksendrup Stationsby.	74	Ørum (Nørre H., Ran- ders A.)	29	Øster Skerninge	18
Øland	36	Ørum (Hjørring A.) ..	34	Øster Snede	23
Ølby	43	Ørum (Thisted A.)	37	Øster Starup	22
Ølgod	46	Ørum (Fjends H., Vi- borg A.)	40	Øster Svenstrup	36
Ølgod Stationsby	82	Ørum (Sønderlyng H., Viborg A.)	41	Øster Tørslev	31
Øls	31	Øsby	48	Øster Ulslev	16
Ølsemagle	5			Øster Vandet	37
Ølst	30			Øster Vedsted	47
Ølsted (Frederiksb. A.)	6			Øster Velling	41
Ølsted (Vejle A.)	24			Øster Vraa Stationsby	79
Ølsted (Aarhus A.) ..	28			Østoftø	16
				Østrup	20

**Fortegnelse over officielle statistiske Publikationer vedrørende
Folketællingerne i Danmark 1801—1916.**

*Liste des publications statistiques officielles concernant les recensements
en Danemark 1801—1916.*

Folketællingen 1801	}	Statistisk Tabelværk. Ældste Række, 1. Hæfte.
— 1834		
— 1840	}	Statistisk Tabelværk. Ældste Række, 6. Hæfte.
— 1845		Statistisk Tabelværk. Ældste Række, 10. Hæfte.
— 1850	}	Statistisk Tabelværk. Ny Række, 1., 3. og 7. Bind.
— 1855		Statistisk Tabelværk. Ny Række, 12. Bd., 1.—2. Afd. Medd. fra det statistiske Bureau. (1. R.), 3. Sml., II.
— 1860	}	Statistisk Tabelværk. 3. Række, 1. Bd.
— 1870		Medd. fra det statistiske Bureau. (1. R.), 6. Sml., VI.
— 1870	}	Statistisk Tabelværk. 3. Række, 18. Bd.
— 1880		Statistiske Meddelelser. 2. Række, 12. Bd., I.
— 1880	}	Statistisk Tabelværk. 4. Række, Litra A, Nr. 3.
— 1890		Statistiske Meddelelser. 3. Række, 4. Bd., IV.
— 1890	}	Statistisk Tabelværk. 4. Række, Litra A, Nr. 8 a og b.
— 1901		Statistiske Meddelelser. 3. Række, 12. Bd., I.
— 1901	}	Statistisk Tabelværk. 5. Række, Litra A, Nr. 3 og 4.
— 1906		Statistiske Meddelelser. 4. Række, 10. Bd., 3. Hæfte.
— 1906	}	Statistiske Meddelelser. 4. Række, 21. Bd., 1. Hæfte.
— 1911		Statistiske Meddelelser. 4. Række, 28. Bd., 5. Hæfte.
— 1911	}	Statistiske Meddelelser. 4. Række, 37. Bd., 1. Hæfte.
— 1916		Statistisk Tabelværk. 5. Række, Litra A, Nr. 9, 10 og 11.
— 1916	}	Statistiske Meddelelser. 4. Række, 51. Bd., 1. Hæfte.
— 1916		Statistisk Tabelværk. 5. Række, Litra A, Nr. 14.

Befolkningsforholdene i Danmark i det 19. Aarhundrede: Statistisk Tabelværk. 5. Række, Litra A, Nr. 5.

